



উপজেলা পর্যায়ে দুর্যোগ ব্যবস্থাপনা পরিকল্পনা প্রণয়ন

উপজেলা - কামারখন্দ, জেলা - সিরাজগঞ্জ

পরিকল্পনা প্রণয়নে

উপজেলা দুর্যোগ ব্যবস্থাপনা কমিটি, কামারখন্দ, সিরাজগঞ্জ

সমন্বয়ে:



ন্যাশনাল ডেভেলপমেন্ট প্রোগ্রাম-এনডিপি

জুলাই ২০১৪

সার্বিক সহযোগিতায়

কম্প্রহেন্সিভ ডিজাস্টার ম্যানেজমেন্ট প্রোগ্রাম (সিডিএমপি ২)

দুর্যোগ ব্যবস্থাপনা ও ত্রাণ মন্ত্রণালয়





মুখবন্ধ

সমগ্র বিশ্বে বাংলাদেশ একটি দুর্যোগ প্রবণ দেশ হিসেবে পরিচিত। ভৌগোলিক অবস্থান, জলবায়ু ও আবহাওয়ার তারতম্যের কারণে স্থানভেদে এদেশে প্রতি বছর বন্যা(নদীবাহিত/বৃষ্টিপাত জনিত), নদীভাঙন, ঘূর্ণিঝড় খরা, ভূমিকম্পন, ঘন কুয়াশার মত বিভিন্ন ধরনের আপদ আঘাত হানে। বাংলাদেশ একটি নদীমাতৃক দেশ হওয়ায় প্রায় প্রতিবছর এলাকা ভিত্তিক নদী ভাঙনের শিকার বহু লোক ভিটে মাটি ছাড়া হয়ে নিঃস্ব হয়ে পড়ে এবং নদী-খাল ভরাট জনিত কারণে এলাকা ভিত্তিক অধিবাসীদের সংশ্লিষ্ট নানা ধরনের আপদের সম্মুখীন হতে হয়। এ সমস্ত আপদের প্রভাবে সহায় সম্পদ সহ জান-মাল, প্রানীসম্পদ ও ফসলের ব্যাপক ক্ষতি সাধিত হয়। এর ফলে শুধু আক্রান্ত জনগোষ্ঠীই ক্ষতিগ্রস্ত হয় না জাতীয় সম্পদ এবং অর্থনীতিতে ও ব্যাপকভাবে এর প্রভাব পরিলক্ষিত হয়।

দুর্যোগ প্রবণ দেশ হলেও পূর্বে দুর্যোগ ব্যবস্থাপনা পরিকল্পনার মাধ্যমে মানুষের সহায় সম্পদসহ জান-মাল, প্রানীসম্পদ ও ফসলের ক্ষয়ক্ষতি কমানোর সুদূর প্রসারী কোন পরিকল্পনা গ্রহণ করা হয়নি। সুষ্ঠু পরিকল্পনা ব্যতিরেকে শুধুমাত্র ত্রাণ ও পুনর্বাসনকেই বেশি প্রাধান্য দেয়া হয়েছে।

সম্প্রতি বাংলাদেশ সরকার UNDP সহ বিভিন্ন দাতা গোষ্ঠির আর্থিক সহায়তায় দুর্যোগ ব্যবস্থাপনা পরিকল্পনা তৈরীর মাধ্যমে এক যুগান্তরকারী কর্মসূচী হাতে নিয়েছে। এই কর্মসূচীর আওতায় প্রাথমিকভাবে সমাজের বিভিন্ন স্তরের জনসাধারণ ও উপজেলা ও ইউনিয়ন দুর্যোগ ব্যবস্থাপনা কমিটির সমন্বয়ে স্থানীয় ঝুঁকি চিহ্নিত করে তা পর্যালোচনার মাধ্যমে কর্ম-পরিকল্পনা প্রনয়নের উদ্যোগ নেয়া হয়েছে। ঝুঁকি নিরসন কর্ম-পরিকল্পনায় স্থানীয় আপদসমূহ চিহ্নিত করে ঝুঁকি নিরসনের জন্য প্রতিটি উপজেলা ও ইউনিয়ন পর্যায়ে দীর্ঘমেয়াদী পরিকল্পনা প্রনয়ন করা হয়েছে।

আমি সিরাজগঞ্জ জেলার কামারখন্দ উপজেলা দুর্যোগ ব্যবস্থাপনা কমিটির সভাপতি হিসেবে এলাকাবাসীর পক্ষ থেকে ঝুঁকি হাস কর্ম-পরিকল্পনা প্রণয়নে সংশ্লিষ্ট সবাইকে আন্তরিক ধন্যবাদ জ্ঞাপন করছি। আশাকরি এই পরিকল্পনা বাস্তবায়নের মধ্যদিয়ে অত্র উপজেলার জনগোষ্ঠী টেকসই উন্নয়ন সুচিত করতে সক্ষম হবে।



সভাপতি

উপজেলা দুর্যোগ ব্যবস্থাপনা কমিটি
কামারখন্দ, সিরাজগঞ্জ।

৩

আব্দুল মতিন চৌধুরী
চেয়ারম্যান
উপজেলা পরিষদ
কামারখন্দ, সিরাজগঞ্জ।

সূচীপত্র

বিষয়বস্তু	পৃষ্ঠা নং
প্রথম অধ্যায়: স্থানীয় এলাকা পরিচিতি	
১.১ পটভূমি	০৬
১.২ পরিকল্পনার মূল উদ্দেশ্য	০৬
১.৩ স্থানীয় এলাকা পরিচিতি	০৬
১.৩.১ উপজেলার ভৌগলিক অবস্থান	০৬
১.৩.২ আয়তন	০৬
১.৩.৩ জনসংখ্যা	০৭
১.৪. অবকাঠামো ও অ-অবকাঠামো সংক্রান্ত তথ্যগুলোর সংক্ষিপ্ত ভাবে বর্ণনা থাকতে হবে	০৭
১.৪.১ অবকাঠামো	০৭
১.৪.২ সামাজিক সম্পদ	১২
১.৪.৩ আবহাওয়া ও জলবায়ু	২০
১.৪.৪ অন্যান্য	২১
দ্বিতীয় অধ্যায়: দুর্যোগ, আপদ এবং বিপদাপন্নতা	
২.১ দুর্যোগের সার্বিক ইতিহাস	২৫
২.২ উপজেলার আপদ সমূহ	২৫
২.৩ বিভিন্ন আপদ ও তার বর্তমান ভবিষ্যৎ চিত্রবর্ণনা	২৬
২.৪ বিপদাপন্নতা ও সক্ষমতা	২৬
২.৫ সর্বাধিক বিপদাপন্ন এলাকা	২৮
২.৬ উন্নয়ন পরিকল্পনার প্রধান খাত সমূহ	৩১
২.৭ সামাজিক মানচিত্র	৩৩
২.৮ আপদ ও ঝুঁকি মানচিত্র	৩৪
২.৯ আপদের মৌসুমী দিনপঞ্জি	৩৫
২.১০ জীবিকার মৌসুমী দিনপঞ্জি	৩৫
২.১১ জীবন এবং জীবিকা সম্পর্কিত বিপদাপন্নতা	৩৬
২.১২ খাত ভিত্তিক আপদ ও ঝুঁকির বর্ণনা	৩৬
২.১৩ জলবায়ু পরিবর্তন এবং তার সম্ভাব্য প্রভাব	৩৭
তৃতীয় অধ্যায়: দুর্যোগঝুঁকি হ্রাস	
৩.১ ঝুঁকির কারণসমূহ চিহ্নিতকরণ	৪০
৩.২ ঝুঁকি নিরসনের উপায় চিহ্নিতকরণ	৪৩
৩.৩ এনজিওদের উন্নয়ন পরিকল্পনা	৪৫
৩.৪ দুর্যোগ ব্যবস্থাপনা কর্মপরিকল্পনা	৪৬
৩.৪.১ দুর্যোগ পূর্ব প্রস্তুতি	৪৬
৩.৪.২ দুর্যোগ কালীন	৪৭
৩.৪.৩ দুর্যোগ পরবর্তী	৪৮
৩.৪.৪ স্বাভাবিক সময়ে/ ঝুঁকিহ্রাস সময়ে	৪৯
চতুর্থ অধ্যায়: জরুরী সাড়া প্রদান	
৪.১ জরুরী অপারেশন সেন্টার (EOC)	৬৪
৪.১.১ জরুরী কন্ট্রোল রুমপরিচালনা	৬৪
৪.২ আপদ কালীন পরিকল্পনা	৬৫
৪.২.১ স্বেচ্ছাসেবকদের প্রস্তুত রাখা	৬৭
৪.২.২ সতর্কবার্তা প্রচার	৬৭
৪.২.৩ জনগণকে অপসারণের ব্যবস্থাদি	৬৭
৪.২.৪ উদ্ধার ও প্রাথমিক চিকিৎসা প্রদান	৬৭
৪.২.৫ আশ্রয় কেন্দ্র রক্ষনাবেক্ষন	৬৭

সূচীপত্র

বিষয়বস্তু	পৃষ্ঠা নং
৪.২.৬ নৌকা প্রস্তুত রাখা	৬৭
৪.২.৭ দুর্যোগের ক্ষয়ক্ষতি চাহিদা নিরূপন ও প্রতিবেদন প্রেরণ	৬৮
৪.২.৮ ত্রাণ কার্যক্রম সমন্বয় করা	৬৮
৪.২.৯ শূকনা খাবার, জীবন রক্ষাকারী ঔষধ সংগ্রহ ও প্রস্তুত রাখা	৬৮
৪.২.১০ গবাদী পশুর চিকিৎসা/টিকা	৬৮
৪.২.১১ মহড়ার আয়োজন করা	৬৮
৪.২.১২ জরুরী কন্ট্রোল রুম (EOC) পরিচালনা	৬৮
৪.২.১৩ আশ্রয়কেন্দ্র / নিরাপদ স্থান সমূহ	৬৮
৪.৩ উপজেলার নিরাপদ স্থান সমূহের তালিকা ও বর্ণনা	৬৯
৪.৪ আশ্রয়কেন্দ্র ব্যবস্থাপনা কমিটির গঠন	৭৭
৪.৫ উপজেলার সম্পদের তালিকা (যা দুর্যোগকালে ব্যবহৃত হতে পারে)	৮১
৪.৬ অর্থায়ন	৮২
৪.৭ কর্ম পরিকল্পনা হালনাগাদ করণ ও পরীক্ষা করণ	৮৫
পঞ্চম অধ্যায়: উদ্ধার ও পুনর্বাসন পরিকল্পনা	
৫.১ ক্ষয়ক্ষতি মূল্যায়ন	৮৬
৫.২ দ্রুত / আগাম পুনরুদ্ধার	৮৮
৫.২.১ প্রশাসনিক পুনঃপ্রতিষ্ঠা	৮৮
৫.২.২ ধ্বংসাবশেষ পরিষ্কার	৮৮
৫.২.৩ জনসেবা পুনরারম্ভ	৮৮
৫.২.৪ জরুরী জীবিকা সহায়তা	৮৮
সংযুক্তি: ১ ইউনিয়ন ভিত্তিক গ্রাম ও মৌজার তালিকা	৮৯
সংযুক্তি: ২ ইউনিয়ন ভিত্তিক ব্রীজের তালিকা (নাম, অবস্থা ও অবস্থান)	৯১
সংযুক্তি: ৩ ইউনিয়ন ভিত্তিক কালভার্টের তালিকা (ইউনিয়ন, অবস্থা ও অবস্থান)	১০৫
সংযুক্তি: ৪ ইউনিয়ন ভিত্তিক রাস্তার তালিকা (নাম, অবস্থা ও অবস্থান)	১১৬
সংযুক্তি: ৫ ইউনিয়ন ভিত্তিক বিদ্যালয়ের তালিকা (নাম, অবস্থা ও অবস্থান)	১৪৩
সংযুক্তি: ৬ ইউনিয়ন ভিত্তিক মসজিদ ও মন্দিরে তালিকা (নাম, অবস্থা ও অবস্থান)	১৫৪
সংযুক্তি: ৭ ইউনিয়ন ভিত্তিক ঈদগাঁহের তালিকা (নাম, অবস্থা ও অবস্থান)	১৬৪
সংযুক্তি: ৮ ইউনিয়ন ভিত্তিক কবরস্থান ও শ্মশান ঘাটের তালিকা (নাম, অবস্থা ও অবস্থান)	১৬৯
সংযুক্তি: ৯ আপদকালীন পরিকল্পনা বাস্তবায়নের চেক লিষ্ট	১৭২
সংযুক্তি: ১০ উপজেলা দুর্যোগ ব্যবস্থাপনা কমিটি	১৭৩
সংযুক্তি: ১১ ইউনিয়ন দুর্যোগ ব্যবস্থাপনা কমিটি	১৭৪
সংযুক্তি: ১২ আশ্রয়কেন্দ্র ব্যবস্থাপনা কমিটির তালিকা	১৭৮
সংযুক্তি: ১৩ ইঞ্জিন চালিত নৌকার তালিকা	১৮৩
সংযুক্তি: ১৪ স্থানীয় ব্যবসায়ীর তালিকা	১৮৫
সংযুক্তি: ১২৫ বাংলাদেশ বেতারে প্রচারিত গুরুত্বপূর্ণ অনুষ্ঠান সূচী	১৮৮

এক নজরে কামারখন্দ উপজেলা

বিবরণ	তথ্য	মন্তব্য
আয়তন	২২৬৬৫ একর/৯১৬৪ হেক্টর/ ৯১.৬১ বর্গ কিলো/ ৩৫.৭০ বর্গ মাইল	বিবিএস
ইউনিয়ন	৪টি	
মৌজা	৬০ টি	
গ্রাম	৯৩ টি	সংলিষ্ট ইউপি
পরিবার ও থানা	৩১,৭৮৬	বিবিএস
মোট জনসংখ্যা	১,৪৩,৯৪০	পরিসংখ্যান অফিস
পুরুষ	৭১০২৪ জন	”
মহিলা	৭২৯১৬ জন	”
শিক্ষা প্রতিষ্ঠান:		
সরকারী প্রাথমিক বিদ্যালয়	৮১ টি (৫১+৩০)	শিক্ষা অফিস
মাধ্যমিক বিদ্যালয়	২০ টি	”
কলেজ	৮টি	(ডিকেএসকে আর্দশ স্কুল ও কারিগরী কলেজ সহ)
মাদ্রাসা(দাখিল, ফাজিল, এবতেদায়ী)	১৫ টি	”
ব্র্যাক স্কুল	৩৫ টি	ব্র্যাক অফিস
কিন্টার গার্ডেন স্কুল	২০টি	
শিক্ষার হার	৭৫%	
কমিউনিটি ক্লিনিক	১৬ টি	
বাঁধ	নাই	
সুইচ গেট	নাই	
ব্রীজ	২৯৭ টি	
কালভার্ট	১৯৫ টি	
মসজিদ	৩৭১ টি	
মন্দির	৪৯ টি	
গীর্জা	নাই	
ঈদগাঁহ	১১২ টি	
ব্যাংক	০৮ টি	
পোস্ট অফিস	১২ টি	
ক্লাব	৫৩ টি	
হাট বাজার	১৫ টি	
কবরস্থান	৯৯ টি	
শ্মশান ঘাট	১৩ টি	
মুরগির খামার	১৯৩ টি	উপজেলা প্রাণিসম্পদ কর্মকর্তা, ডা: মো: আব্দুস সামাদ ০১৭১২-২৭৪৯৪২
তঁত শিল্প কারখানা	১২২৯ টি	
গভীর নলকূপ	১৩ টি	
অগভীর নলকূপ	৩৬৯৬ টি	
হস্ত চালিত নলকূপ	নাই	
নদী	০২ টি	
খাল	০৯ টি	
বিল	০৮ টি	
হাওড়	নাই	
পুকুর	১৮৬৯ টি	
জলাশয়	নাই	
কাঁচা রাস্তা	৭২কি:মি:	
পাকা রাস্তা	৯৪কি:মি:	
মোবাইল টাওয়ার	১২ টি	
খেলার মাঠ	৩৮ টি	

প্রথম অধ্যায়: স্থানীয় এলাকা পরিচিতি

১.১ পটভূমি

দুর্যোগের স্থায়ী আদেশাবলীতে ঝুঁকিহীন ও কন্টিনজেন্সী পরিকল্পনাকে অন্তর্ভুক্ত করে জেলা, উপজেলা, পৌরসভার ও সিটি কর্পোরেশন পর্যায়ে দুর্যোগ ব্যবস্থাপনা কর্মপরিকল্পনা প্রণয়নের সুপারিশ করা হয়েছে। দুর্যোগ ব্যবস্থাপনা কর্মপরিকল্পনা বিষয়টি সিডিএমপি খুবই গুরুত্বের সাথে নিয়েছে। পরিকল্পনার স্থায়ীত্বশীলতা, ও কার্যকারিতা, নিবিড় এবং ফলাফলধর্মী কর্মপদ্ধতি, সংশ্লিষ্ট সংগঠন, প্রতিষ্ঠানের ও জনগোষ্ঠীর অংশগ্রহণের উপর নির্ভরশীল। দুর্যোগ ব্যবস্থাপনা পরিকল্পনাটি ৩-৫ বছরের জন্য প্রণয়ন করা হবে। বাংলাদেশ বিশ্বের মানচিত্রে অন্যতম একটি দুর্যোগ প্রবণ দেশ। এদেশের প্রতিটি জেলাই কম বেশি দুর্যোগে আক্রান্ত হয়। এ জেলাগুলোর মধ্যে সিরাজগঞ্জ জেলাটি অন্যতম। সিরাজগঞ্জ জেলার কামারখন্দ উপজেলা একটি অত্যন্ত দুর্যোগ ও ঝুঁকি প্রবণ এলাকা। বন্যা, নদীভাঙ্গন, কালবৈশাখী ঝড়, শৈত্যপ্রবাহ, খরা, অতিবৃষ্টি ইত্যাদি কামারখন্দ উপজেলার প্রধান দুর্যোগ। উপজেলার প্রতিটি ইউনিয়নে বন্যা, কালবৈশাখী ঝড়, শৈত্যপ্রবাহ, খরা, অতিবৃষ্টি প্রতি বছর দুর্যোগ হয় এবং জনসাধারণের জীবন ও জীবিকার উপর বিরূপ প্রভাব ফেলে। প্রতি বছর বিভিন্ন দুর্যোগে পতিত হলেও উপজেলা পর্যায়ে কোন কর্মপরিকল্পনার প্রতিফলন দেখা যায়নি সার্বিক দুর্যোগ ব্যবস্থাপনার অংশ হিসেবে এই দুর্যোগ ব্যবস্থাপনা পরিকল্পনাটি সিরাজগঞ্জ জেলার কামারখন্দ উপজেলা জন্য প্রণয়ন করা হয়েছে।

১.২ পরিকল্পনার মূল উদ্দেশ্য

- পরিবার ও সমাজ পর্যায়ে দুর্যোগের ঝুঁকি সম্পর্কে গণসচেতনতা সৃষ্টি ও সকল প্রকার ঝুঁকি হ্রাস করণে পরিবার, সমাজ, ইউনিয়ন প্রশাসন, উপজেলা ও জেলা প্রশাসন পষায়ে বাস্তব সম্মত উপায় উদ্ভাবন করা।
- স্থানীয় উদ্যোগে যথাসম্ভব স্থানীয় সম্পদ ব্যবহারের মাধ্যমে ঝুঁকি হ্রাস করণ ও ব্যবস্থাদির বাস্তবায়ন পদ্ধতির উন্নয়ন সাধন।
- অপসারণ, উদ্ধার, চাহিদা নিরূপণ ত্রাণ ও তাৎক্ষণিক পূর্ণবাসন ব্যবস্থার জন্য স্থানীয়ভাবে প্রণীত পরিকল্পনার অনুশীলন ও প্রয়োগ।
- একটি নির্দিষ্ট এলাকা এবং নির্দিষ্ট সময়ের জন্য কৌশলগত দলিল তৈরী করা।
- দুর্যোগ ব্যবস্থাপনা কমিটি ও সংশ্লিষ্ট সেক্টরের (সরকারী, আন্তর্জাতিক ও জাতীয় এনজিও, দাতা ইত্যাদি) জন্য একটি সার্বিক পরিকল্পনা হিসেবে কাজ করবে।
- দুর্যোগ ব্যবস্থাপনা সংশ্লিষ্ট অংশীদারিত্বের পরিকল্পনা প্রণয়নে ও বাস্তবায়নে নির্দেশনা প্রদান করে।
- সংশ্লিষ্ট কমিউনিটির দুর্যোগ পরিকল্পনায় আন্তরিক অংশগ্রহণ, কায়কর অংশীদারত্ব ও মালিকানাবোধ জাগ্রত করা।

১.৩ স্থানীয় এলাকা পরিচিতি

১.৩.১. উপজেলার ভৌগোলিক অবস্থান:

কামারখন্দ উপজেলা সিরাজগঞ্জ জেলা সদরের দক্ষিণে ১৫ কি.মি. দূরে অবস্থিত। অত্র উপজেলার আয়তন ৯১.৬১ বর্গ কি.মি. এবং মোট ৪টি ইউনিয়ন রয়েছে। উপজেলাটি বিভাগীয় শহর হতে প্রায় ১৪৫ কি.মি. দূরে অবস্থিত। কামারখন্দ উপজেলার উত্তর পর্ব দিকে সিরাজগঞ্জ সদর উপজেলা, উত্তর পশ্চিমে রায়গঞ্জ উপজেলা, দক্ষিণ পূর্ব দিকে বেলকুচি উপজেলা এবং দক্ষিণ পশ্চিমে উল্লাপাড়া উপজেলা অবস্থিত।

ছক- ১. উপজেলা হতে ইউনিয়ন সমূহের দূরত্ব:

ইউনিয়নের নাম	উপজেলা থেকে দূরত্ব
ঝাঁড়ল	৭ কি.মি.
ভদ্রঘাট	১৫ কি.মি.
জামতৈল	২৫০ গজ
রায়দৌলতপুর	১.৫০ কি.মি.

১.৩.২ আয়তন

১. উপজেলার আয়তন :

কামারখন্দ উপজেলার আয়তন ৯১.৬১ বর্গকিলোমিটার। উপজেলাতে মোট ৯৩টি গ্রাম এবং ৬০টি মৌজা রয়েছে। নিম্নে ছকের মাধ্যমে গ্রাম সংখ্যা, মৌজা সংখ্যা এবং মৌজার নাম তুলে ধরা হলো।

সংযুক্তি ১: এ ইউনিয়ন ভিত্তিক গ্রামের নাম, মৌজার নাম ও ওয়ার্ড নং উল্লেখ করা হলো।

তথ্য সূত্র: ইউনিয়ন পরিষদ।

ইউনিয়ন ভিত্তিক গ্রাম সংখ্যা, মৌজা ও ওয়ার্ড নং :

ছক- ২. ইউনিয়ন ভিত্তিক গ্রাম ও মৌজা সংক্রান্ত তথ্য :

ক্র: নং	ইউনিয়নের নাম	গ্রাম সংখ্যা	মৌজার সংখ্যা	মৌজার নাম
১.	রায়দৌলতপুর	২০	১১	রসুলপুর, বারাকান্দি, শাহবাজপুর, ধলেশ্বর, তাজলপাড়া, শ্যামপুর, বাঁশবাড়ীয়া, কাজীপুরা, চৌবাড়ী, বলরামপুর, রায়দৌলতপুর
২.	জামতৈল	২৩	১৩	দশসিকা, কুড়া, কুড়া উদয়পুর, পেস্কক, জামতৈল, কণ্ঠসূতী, কামারখন্দ, পাকুরিয়া, টেংরাইল, ধোপাকান্দি, হালুয়াকান্দি, নান্দিনা মধু, ভারার চর
৩.	ভদ্রঘাট	২৮	১৯	ভদ্রঘাট, চৈরগাঁতি, ধামকৈল, বানিয়াগাঁতি, মেঘাই ভদ্রঘাট, ক্ষিদ্দ্রঘাট, মধ্য ভদ্রঘাট, দোগাছি, উদয়কৃষ্ণপুর, পুরান দোগাছি, মুগ বেলাই, সৈয়দগাঁতি, চৌদুয়ার, বিয়ারা, ছোট ধোপাকান্দি, নান্দিনা কামালিয়া, গাড়াবাড়ী, চরগাড়া বাড়ী, বাটিবেলাই
৪.	ঝাঞ্জল	২২	১৭	কোনাবাড়ী, স্বল্পমাহমুদপুর, জয়েনবড়খুল, খামার বড়খুল, ময়নাকান্দি, পাঁচবাড়ীয়া, চালা, চকশাহবাজপুর, ভারাংগা, ঝাঞ্জল, চাঁদপুর, মামুদাকোলা, বাগবাড়ী, বালুকোল, তেঘরী, পাইকশা, লাহিড়ী বাড়ী
মোট		৯৩	৬০	

তথ্য সূত্র:

রায়দৌলতপুর ইউনিয়ন পরিষদ, চেয়ারম্যান ও সচিব, মো: জয়নাল আবেদীন মন্ডল
০১৭৩৪৮২২৪৯৩
ভদ্রঘাট ইউনিয়ন: পরিষদ সচিব, স্বপন কুমার সরকার,
০১৭১৮-২১৩৩৬৪
জামতৈল ইউনিয়ন পরিষদ: সচিব, মো: ফরিদুল ইসলাম, ০১৭১৮-২৮০২৮২
ঝাঞ্জল ইউনিয়ন পরিষদ, চেয়ারম্যান, মো: আব্দুল আওয়াল সরকার, ০১৭৭২-৯০৫৮৬

১.৩.৩ জনসংখ্যা

উপজেলার তথ্য মতে অত্র উপজেলায় মোট জনসংখ্যা ১,৪৩,৯৪০ এবং জেলা পোর্টালের তথ্য মোতাবেক মোট জনসংখ্যা ১,৩৩,৩৩২ জন এবং বিবিএস-২০১১এর তথ্য মতে কামারখন্দ উপজেলার মোট জনসংখ্যা ১৩৮৬৪৫ জন।

ছক- ৩. উপজেলার ইউনিয়ন ভিত্তিক বিভিন্ন স্তরের জনসংখ্যা:

ক্র:নং	ইউনিয়নের নাম	পুরুষ	মহিলা	শিশু (০-১৫)	বৃদ্ধ (৬০+)	প্রতিবন্ধি	মোট জনসংখ্যা	পরিবার/খানা	ভোটার
১	ভদ্রঘাট	১৪৬৪৭	১৫৪৬৯	১০৮৩১	১৭৭৮	৮৩	৩০১১৬	৬৯৯৬	১৯০৩২
২	ঝাঞ্জল	১৮৪৭৮	১৮৮৫৭	১৩৯৫৩	১৮৫৮	৭৮	৩৭৩৩৫	৮৫১৯	২৩৫০৩
৩	জামতৈল	২০৫৭৭	২০৮৩৩	১৪৬৬০	২৩৭২	৭৬	৪১৪১০	৯০৯১	২৫৫৯৪
৪	রায়দৌলতপুর	১৭৩২২	১৭৭৫৭	১২৭৬৪	২২৩৩	৭৩	৩৫০৭৯	৭৩৫৫	২১৬৭৩
সর্বমোট=		৭১০২৪	৭২৯১৬	৫২২০৮	৮২৪১	৩১০	১৪৩৯৪০	৩১৯৬১	৮৯৮০২

তথ্য সূত্র: মো: আ: হামিদ, ০১৭৩৩-১০০০৪০, নির্বাচন অফিস স্টাফ।

তথ্য সূত্র: উপজেলা সমাজসেবা অফিস, মো: হাসান শরিফ, ০১৭১৬-৮৫৫০৫৫।

তথ্য সূত্র: উপজেলা পরিসংখ্যান অফিস, ০১৭৩১-১৯২৩২৭

১.৪ অবকাঠামো ও অ-অবকাঠামো সংক্রান্ত তথ্যগুলোর সংক্ষিপ্ত বর্ণনা :

১.৪.১ অবকাঠামো

- বীধ

ছক-৪. উপজেলার বীধের সংখ্যা ও অবস্থানের পরিসংখ্যান:

ইউনিয়নের নাম	কোন ওয়ার্ডে অবস্থিত	কত কি:মি:	কোথা হতে কোথা পর্যন্ত	উচ্চতা	বর্তমান অবস্থা সংক্ষেপে বর্ণনা করুন
ভদ্রঘাট	ওয়ার্ডে নং ০১, ০২,	১ কি:মি:	ভদ্রঘাট খানপাড়া হতে কুটিরচর বটতলা পর্যন্ত	২৫ফিট	খুবই ভালো

তথ্য সূত্র: মো: তারেক হোসেন, উপজেলা প্রকৌশলী অধিদপ্তর ০১৭১৮-২৮৬৭২২

● **সুইচ গোট: কামারখন্দ উপজেলার কোথাও কোন সুইচ গোট নাই:**

তথ্য সূত্র: মো: তারেক হোসেন, উপজেলা প্রকৌশলী অধিদপ্তর, ০২৭১৮-২৮৬৭২২

● **ব্রীজ:**

কামারখন্দ উপজেলার তথ্য নিয়ে জানা গেছে এই উপজেলাতে মোট ২৩৩ টি ছোট বড় ব্রীজ রয়েছে। ২৩৩ টি ব্রীজের মধ্যে জামতৈল ইউনিয়নে ৫৫ টি, রায়দৌলতপুরে ৭২ টি, ভদ্রঘাট ইউনিয়নে ৫১ টি এবং ঝাএল ইউনিয়নে ৫৫ টি ব্রীজ রয়েছে। সরেজমিনে খোঁজ নিয়ে দেখা গেছে কিছু ব্রীজের দুই মাথায় মাটি ভরাট করা, রেলিং মেরামত সহ কিছু কিছু কাজের প্রয়োজন রয়েছে। সংযুক্তি ২ এ ছকের মাধ্যমে ব্রীজের নামসহ বর্তমান অবস্থা সংক্ষেপে বর্ণনা করা হলো।

তথ্য সূত্র: এফ জিডির মাধ্যমে, সরজমিন পরিদর্শন ও উপজেলা এলজিডি অধিদপ্তরের মাধ্যমে

● **কালভার্ট:**

কামারখন্দ উপজেলার বিভিন্ন সূত্র থেকে তথ্য নিয়ে জানা যায় অত্র উপজেলাতে মোট ছোট বড় ১৯৭ টি কালভার্ট ও চুঞ্জি রয়েছে। ১৯৭টি কালভার্টের মধ্যে জামতৈল ইউনিয়নে ৪৫ টি, রায়দৌলতপুরে ৩৬টি, ভদ্রঘাট ইউনিয়নে ৪১টি এবং ঝাএল ইউনিয়নে ৭৫ টি কালভার্ট ও চুঞ্জি রয়েছে। সরেজমিনে পরিদর্শন করে দেখা গেছে কিছু কালভার্ট এর অবস্থা ভাঙা এবং কিছু কালভার্ট এর মধ্যে দিয়ে পানি চলাচল করে না অর্থাৎ কালভার্টের মুখে বালি মাটি দিয়ে ভরাট হয়ে আছে যা সংস্কার করা অতিব জরুরী। সংযুক্তি: ৩ এ ছকের মাধ্যমে কালভার্টের সংখ্যা, অবস্থা ও অবস্থান বর্ণনা করা হলো।

তথ্য সূত্র: উপজেলা প্রকৌশলী-এলজিডি, ইউনিয়ন পরিষদ ও স্থানীয় জনসাধারণ।

● **রাস্তা :**

কামারখন্দ উপজেলায় মোট ৩৯৪ টি ছোট বড় এবং কাঁচা-পাকা রাস্তা রয়েছে এর মধ্যে ৭২ কি.মি. পাকা রাস্তা এবং ৯৪ কি.মি. কাঁচা রাস্তা রয়েছে। ৩৯৪টি রাস্তার মধ্যে জামতৈল ইউনিয়নে ৯৫ টি, রায়দৌলতপুরে ৯২ টি, ভদ্রঘাট ইউনিয়নে ৯৮টি এবং ঝাএল ইউনিয়নে ১০৯ টি রাস্তা রয়েছে। সরেজমিনে পরিদর্শন করে দেখা গেছে কিছু রাস্তা ভেঙ্গে গেছে যা সংস্কার করা প্রয়োজন, কিছু রাস্তা বন্যা লেভেলের অনেক নিচে যেগুলি উঁচু করা প্রয়োজন, কিছু রাস্তার দুই ধার থেকে মাটি সরে গেছে সেখানে মাটি ফেলা জরুরী। সংযুক্তি ছকে ত্রুটিপূর্ণ রাস্তার বিবরণ সহ সকল রাস্তার রাস্তার তথ্য উপস্থাপন করা হলো। এখানে উল্লেখ্য যে রাস্তাগুলি মেরামত না করলে স্থানীয় জনগনের চলাচলে বিঘ্ন ঘটছে।

সংযুক্তি ৪ এ ছকের মাধ্যমে উপজেলার ইউনিয়ন ভিত্তিক প্রতিটা রাস্তার বর্ণনা প্রদান করা হলো।

তথ্য সূত্র: ইউনিয়ন পরিষদ ও উপজেলা নির্বাহী প্রকৌশলী এলজিডি।

● **সেচ ব্যবস্থা:**

সরেজমিনে পরিদর্শন ও সরকারী/বেসরকারীভাবে তথ্য নিয়ে জানা গেছে অত্র উপজেলাটিতে সেচ কাজে ব্যবহারের জন্য মোট ১৩ টি গভীর নলকূপ এবং ৩৬৯৬ টি শ্যালোমেশিন রয়েছে। নিম্নে ছকের মাধ্যমে ইউনিয়ন ভিত্তিক গভীর ও অগভীর নলকূপের তালিকা দেওয়া হলো।

ছক-৫. কামারখন্দ উপজেলায় সেচ ব্যবস্থার সংখ্যা:

ইউনিয়নের নাম	বিবরণ	সংখ্যা			বর্তমান সেচ ব্যবস্থার সংক্ষিপ্ত বননা	
		সরকারী/বে-সরকারী প্রতিষ্ঠানের			ব্যক্তি মালিকানাধীন	
জামতৈল	গভীর নলকূপ	বি এ ডি সি	বি এম ডি এ	মোট	০১ টি	বি এ ডি সি-শতকরা ২৫আটি বি এম ডি এ-বিঘায়-১২০০/=টাকা বারশত টাকা
		০১টি	নাই	০১টি		
	শ্যালোম্যাশিন	নাই			বিদ্যুৎ	ডিজেল
রায়দৌলতপুর	গভীর নলকূপ	বি এ ডি সি	বি এম ডি এ	মোট	নাই	বি এ ডি সি-শতকরা ২৫আটি বি এম ডি এ-বিঘায়-১২০০/=টাকা বারশত টাকা
		০২টি	নাই	০২টি		

ইউনিয়নের নাম	বিবরণ	সংখ্যা			বর্তমান সেচ ব্যবস্থার সংক্ষিপ্ত বননা		
		সরকারী/বে-সরকারী প্রতিষ্ঠানের			ব্যক্তি মালিকানাধীন		
শ্যালোম্যাশিন	নাই				বিদ্যুৎ	ডিজেল	এস টি ডাব্লু-ডিজেল শতকরা -২৭-৩০ আটি
					৩৩৩	৬৮৭টি	এস টি ডাব্লু বিদ্যুৎ-২৫-২৭ আটি
ভদ্রঘাট	গভীর নলকুপ	বি এ ডি	বি এম ডি এ	মোট	নাই		বি এ ডি সি-শতকরা ২৫ আটি বি এম ডি এ-বিঘায়-১২০০/=টাকা বার শত টাকা
		০১	০৩	০৪			
শ্যালোম্যাশিন	নাই				বিদ্যুৎ	ডিজেল	এস টি ডাব্লু-ডিজেল শতকরা -২৭-৩০ আটি
					২৩১	৭৪৫	এস টি ডাব্লু বিদ্যুৎ-২৫-২৭ আটি
ঝাঞ্ঝা	গভীর নলকুপ	বি এ ডি	বি এম ডি এ	মোট	০৩ টি		বি এ ডি সি-শতকরা ২৫ আটি বি এম ডি এ-বিঘায়-১২০০/=টাকা বার শত টাকা
		নাই	২টি	২টি			
শ্যালোম্যাশিন	নাই				বিদ্যুৎ	ডিজেল	এস টি ডাব্লু-ডিজেল শতকরা -২৭-৩০ আটি
					৩৪১টি	৪৫২টি	এস টি ডাব্লু বিদ্যুৎ-২৫-২৭ আটি

তথ্য সূত্র: মো: রিয়াজউদ্দিন, উপজেলা কৃষি কর্মকর্তা, ০১৭১৫-৫৮৭৫৯৮, মো: টি এম শামছদ্দোহান সেলিম, সহকারী জেনারেল ম্যানেজার, ০১৭৬৯-৪০১৮৫৩, পল্লী বিদ্যুৎ সমিতি অফিস

• হাট:

বিভিন্ন তথ্য সূত্রে ও সরেজমিনে পরিদর্শন করে জানা গেছে অত্র উপজেলাতে মোট ১৮টি হাট রয়েছে। নিম্নে ছকের মাধ্যমে হাটের তালিকা দেওয়া হলো।

ছক-৬. উপজেলার ইউনিয়ন ভিত্তিক হাটের তালিকা:

ইউনিয়ন	ক্র: নং	হাটের নাম	কবে হাট বসে	হাটের সংক্ষিপ্ত বিবরণ
জামতৈল	১	কামারখন্দ হাট	শনি ও মঙ্গল বার	শনিবার শুধু বিকেল হতে রাত পর্যন্ত এবং মঙ্গলবার সকাল থেকে রাত পর্যন্ত হাট বসে। নিত্য প্রয়োজনীয় দ্রব্য যেমন-চাল, ডাল, মাছ, মাংস, কাঁচামাল তরকারি, লুঙ্গি, শাড়ী, চেয়ার ও টেবিল ইত্যাদি নানা রকম পণ্য হাটে পাওয়া যায়।
	২	দমদমা শাহবাজপুর	সোমবার ও সূক্রবার	ছোট হাট। এই গ্রামে বাশের তৈরী বিভিন্ন প্রকার ঝুড়ি তৈরী হয় এবং দেশের বিভিন্ন এলাকার পাইকাররা এসে এই গ্রাম থেকে কিনে নেয়ে যায়।
রায়দৌলতপুর	৩	চৌবাড়ী হাট	সোমবার ও বৃহ:স্পতিবার	এই হাট মোটামুট জাকজমক হয়। এটি চৌবাড়ী বাজরে অবস্থিত
রায়দৌলতপুর	৪	বলরামপুর হাট	শনিবার ও মঙ্গলবার	এই হাটে স্থায়ী দোকান ১১০ টি অস্থায়ী আনুমানিক ১৫০ টি দোকান বসে। এখানে চাল ডাল মাছ সবজি কাচামাল মিষ্টি প্রায় সবই পাওয়া যায় এই হাটটি খুবই জাকজমক হয়।
রায়দৌলতপুর	৫	রায়দৌলতপুর হাট	রবিবার ও বুধবার	মোটামুটি জাকজমক হাট, কাচামালের জন্য এই হাটটি রায়দৌলতপুর বাজারেই বসে এ হাটে স্থায়ী ভাবে ২০টি দোকান আছে। অস্থায়ী ভাবে ৭৭টি দোকান বসে।
রায়দৌলতপুর	৬	চৌবাড়ী হাট	-	এখানে স্থায়ীভাবে ৩০টি দোকান এবং অস্থায়ী ভাবে প্রায় ১০০টি দোকান বসে। হাটে হাস মুরগী মাছ মাংস ডাল চাল সবজি তরকারি প্রায় সবই উঠে।
ভদ্রঘাট	৭	ভদ্রঘাট হাট	রবিবার ও বৃহ:স্পতিবার	ভদ্রঘাটের এই হাটে স্থায়ী ভাবে দোকান আছে ২৫০টি এবং অস্থায়ীভাবে এ হাটে ১২০টি দোকান বসে অন্যান্য হাটের ন্যায় এই হাটে মাছ, মাংস, চাল ডাল, সবজিসহ নিত্যপ্রয়োজনীয় দ্রব্য পাওয়া যায়।

ইউনিয়ন	ক্র: নং	হাটের নাম	কবে হাট বসে	হাটের সংক্ষিপ্ত বিবরণ
ভদ্রঘাট	৮	ভদ্রঘাট হাট	শুক্রবার	এই হাটে শুধু শুক্রবার গরু, ছাগলে হাট বসে।
ভদ্রঘাট	৯	নান্দিনা কামালিয়া হাট	শনিবার ও মঙ্গলবার	শনিবারে গরু, ছাগল ও অন্যান্য ছাড়াও সবকিছুই এই হাটে অস্থায়ীভাবে ১০০ টি দোকান বসে। শনিবারের হাট বেশী জাকজমক হয়। মঙ্গলবারের হাটে পশুর হাট ব্যতিরেকে অন্যান্য দ্রব্য পাওয়া যায়।
ভদ্রঘাট	১০	মুগবেলাই কাটা খালী হাট	রোরবার ও বৃহ:স্পতিবার	এই হাটে অস্থায়ী ভাবে ১৫০টি দোকান বসে। স্থায়ী দোকান আছে ২০টি। এই হাট তুলনা মূলকভাবে ছোট।
ভদ্রঘাট	১১	গাড়াবাড়ী হাট	রবিবার ও বৃহ:স্পতিবার	গরু-ছাগল ছাড়া এই হাটে স্থায়ী দোকান আছে ২৫টি, অস্থায়ীভাবে ৩৫০টি দোকান বসে। অন্য সময়ে ২০০টি দোকান বসে। এখানে ব্যবসায়ী পণ্যসহ সকল ধরনের দ্রব্য পাওয়া যায়।
ভদ্রঘাট	১২	মধ্য ভদ্রঘাট কালী বাড়ী হাট	সোমবার ও শুক্রবার	এই হাটে ৫টি স্থায়ী দোকান আছে। অস্থায়ী দোকান আছে প্রায় ২৫০টি।
ভদ্রঘাট	১৩	বিয়ারা হাট	বুধবার ও শুক্রবার	এই হাটে স্থায়ী পাঁচটি দোকান আছে। অস্থায়ীভাবে ২৫টি দোকান বসে। শুক্রবারের চেয়ে বুধবার বেশী জাকজমক হাট হয়।
ঝাঁড়ল	১৪	ঝাঁড়ল হাট	শনি ও মঙ্গল বার	এই হাটটি আগে জাকজমক ছিলো। বর্তমান তেমন জাকজমক না, এই হাটে স্থায়ীভাবে দোকান বসে ২০টি অর্থাৎ বাজার ও হাট একই জায়গাই।
„	১৫	মাসুদাকোলা হাট	শুক্রবার	এই হাটে ১টি স্থায়ী দোকান আছে, অস্থায়ী ভাবে ৩০টি দোকান বসে। এই হাটে শীতল পাটি পাওয়া যায়, অনেকে এই হাটকে শীতল পাটির হাট বলে
„	১৬	বালুকোল হাট	বৃহ:স্পতিবার	এই হাটে প্রায় সবধরনের কাঁচামাল সবজি চাল, ডাল, মাছ, মাংস, আলু, পেয়াজ, ইত্যাদি ধরনের উপকরণ নিয়ে হাট বসে।
„	১৭	পাইকশা হাট	রবিবার ও বুধবার	এই হাট বাজারের মধ্যেই বসে, হাট বাজার একই জায়গায়। এই হাটে স্থায়ীভাবে ৩৫০টি দোকান আছে, ও অস্থায়ীভাবে ১৫০টি দোকান বসে।
„	১৮	বড়খুল হাট	শুক্রবার ও সোমবার	এই হাট বড়খুল বাজারেই বসে। স্থায়ী দোকান আছে ৬০টি এবং অস্থায়ীভাবে ১১০টি দোকান বসে। সপ্তাহে দুই দিন হাট বসে। শুক্রবার চাল, ডাল সহ নিত্য প্রয়োজনীয় অসংখ্য রকমের উপকরণ নিয়ে হাট বসে।

তথ্য সূত্র: ইউনিয়ন পরিষদ, বনিক সমিতি, সরজমিনে পরিদর্শন

● বাজার

বাজার বনিক সমিতি, ইউনিয়ন পরিষদ, স্থানীয় গণ্যমান্য ব্যক্তি ও সরেজমিনে পরিদর্শন করে দেখা গেছে অত্র উপজেলার ৪টি ইউনিয়নে মোট ২৩টি বাজার রয়েছে। নিম্নে টেবিলের মাধ্যমে বাজারের বিস্তারিত বিবরণ তুলে ধরা হলো।

ছক-৭. উপজেলার ইউনিয়ন ভিত্তিক বাজারের তালিকা:

ইউনিয়ন	ক্র: নং	বাজারের নাম	কখন বাজার বসে	বাজারে দোকান সংখ্যা	বাজারে সমিতি সংখ্যা	বাজারের সংক্ষিপ্ত বিবরণ
জামতৈল	১	জামতৈল বাজার	সকালে সারাদিন	৩০০ টি	বনিক সমিতি ১ টি অন্যান্য ৪ টি	এটি কামারখন্দ উপজেলার প্রধান বাজার। এখানে নিত্য প্রয়োজনীয় সব ধরনের দ্রব্য সামগ্রী পাওয়া যায়। বাজারটি সম্প্রসারণসহ এর অবকাঠামোর উন্নয়ন প্রয়োজন।
”	২	আন্তকুড়া বাজার	সকাল	৩২ টি	সাধারণ সমিতি ২	নতুন বাজার এখানে সবাই ক্ষুদ্র ব্যবসায়ী এটি খুবই ছোট বাজার
রায়দৌলতপুর	৩	বারাকান্দি বাঁশতলা বাজার	সকালে সারাদিন	৫৭ টি	নাই	বাজারে দোকান সংখ্যা কম এই বাজারের বেশীর ভাগ ক্ষুদ্র ব্যবসায়ী, মুদির দোকান, ওষুধের দোকানসহ সব ধরনের ব্যবসা আছে।
”	৪	চৌবাড়ী বাজার	সকালে সারাদিন	৩০ টি	নাই	এখানে মুদি দোকান, ফার্মেসী, কসমেটিকস ও চা স্টলই বেশী।
”	৫	বলরামপুর বাজার	সকালে সারাদিন	১১০ টি	১টি	এই বাজারে বেশীর ভাগ মুদি কাচামাল কাপড় তেল সাবান সার ইত্যাদি বেশী পাওয়া যায়
”	৬	ধলেশ্বর তালতলা বাজার	সকালে সারাদিন	৬টি	নাই	একে বাজার হিসেবে গণ্য করা যায় না এখানে বেশীর ভাগই জিনিস পাওয়া যায় না
”	৭	রায়দৌলতপুর	সকালে সারাদিন	২০টি	নাই	এই বাজারে মুদি দোকান বেশী তবে এ বাজারে কেউ বাজার বলে গণ্য করা যায় না
”	৮	রসুলপুর বাজার	সকালে সারাদিন	৩৭ টি	নাই	এই বাজারের বেশীর ভাগ ক্ষুদ্র ব্যবসায়ী,
”	৯	শাহবাজপুর বাজার	সকালে সারাদিন	৫টি	নাই	একে বাজার হিসেবে গণ্য করা যায় না,
”	১০	হায়দারপুর বাজার	সকালে সারাদিন	২০টি	নাই	এই বাজারে মুদি দোকান বেশী, বাজারটি খুবই ছোট, বাজার বলা চলে না
ভদ্রঘাট	১১	ভদ্রঘাট বাজার	সারাদিন	২৫০টি	১টি	এই বাজারের বেশীর ভাগই ক্ষুদ্র ব্যবসায়ী। কিছু বড় ব্যবসায়ী রয়েছে।
”	১২	নান্দিনা কামালিয়া বাজার	সকালে	৩০ টি	নাই	বাজারের বেশীর ভাগই ক্ষুদ্র ব্যবসায়ী। সকাল থেকে সারাদিন ব্যাপি বাজার বসে।
”	১৩	দৌগাছি বাজার	সকালে	৫০টি	নাই	এই বাজারের বেশীর ভাগই ক্ষুদ্র ব্যবসায়ী। সকালে বাজার বসে। নিত্য প্রয়োজনীয় কাচামাল ও দ্রব্যসামগ্রী পাওয়া যায়
”	১৪	গাড়াবাড়ী বাজার	সারাদিন	২০টি	নাই	এই বাজারের বেশীর ভাগই ক্ষুদ্র ব্যবসায়ী। সকালে বাজার বসে। নিত্য প্রয়োজনীয় কাচামাল ও দ্রব্যসামগ্রী পাওয়া যায়।
”	১৫	ঝাটবেলাই বাজার	সকালে	০৭টি	নাই	এই বাজারের সবই ক্ষুদ্র ব্যবসায়ী এখানে কোন মজুত বা পাইকারী কোন বড় ব্যবসায়ী নাই।
ঝাটবেলা	১৬	ঝাটবেলা বাজার	সারাদিন	২০ টি	১ টি	এই বাজারে সবাই অতি ক্ষুদ্র ব্যবসায়ী, এখানে কোন বড় মুদি বা মজুত দোকান দার নাই, মুদি দোকান খুবই ছোট।
ঝাটবেলা	১৭	চালারেলঢালা	সকাল	২০ টি	নাই	এই বাজারে সবাই অতি ক্ষুদ্র ব্যবসায়ী, এখানে

ইউনিয়ন	ক্র: নং	বাজারের নাম	কখন বাজার বসে	বাজারে দোকান সংখ্যা	বাজারে সমিতি সংখ্যা	বাজারের সংক্ষিপ্ত বিবরণ
		বাজার				কোন বড় মুদি বা মজুত দোকান দার নাই, মুদি দোকান খুবই ছোট।
ঝাট্রল	১৮	চক শাহাবাজপুর নতুন বাজার	সকাল	৪টি	নাই	এই বাজারে সবাই অতি ক্ষুদ্র ব্যবসায়ী, এখানে কোন বড় মুদি বা মজুত দোকান দার নাই, মুদি দোকান খুবই ছোট।
ঝাট্রল	১৯	বালুকোল বাজার	সকাল	১৬ টি	নাই	এই বাজারে সবাই অতি ক্ষুদ্র ব্যবসায়ী, এখানে কোন বড় মুদি বা মজুত দোকান দার নাই, মুদি দোকান খুবই ছোট।
ঝাট্রল	২০	বাগবাড়ী বাজার	সারাদিন	১৩টি	নাই	এই বাজারে সবাই অতি ক্ষুদ্র ব্যবসায়ী, এখানে কোন বড় মুদি বা মজুত দোকান দার নাই, মুদি দোকান খুবই ছোট।
ঝাট্রল	২১	পাইকশা বাজার	সারাদিন	৩৫০ টি	১ টি তবে বন্ধ	এই বাজারে কাপড়ের সুতা, মুদি, পার্সের টিনের ইলেকট্রিকস মিষ্টির দোকান হাডওয়্যার ফামেসী ইত্যাদি বিভিন্ন ধরনের দোকান রয়েছে।
ঝাট্রল	২২	বড়খুল বাজার	বিকাল	৬০ টি	নাই	এই বাজারের বেশীর ভাগই ক্ষুদ্র ব্যবসায়ী।
ঝাট্রল	২৩	চর বড়খুল বাজার	সকাল	৪ টি	নাই	এই বাজার খুবই ছোট। এখানে সবাই ক্ষুদ্র ব্যবসায়ী

তথ্য সূত্র: সরজমিন পরিদর্শন, বাজার বনিক সমিতি

১.৪.২ সামাজিক সম্পদ

• ঘরবাড়ি

ছক- ৮. উপজেলার ইউনিয়ন ভিত্তিক ঘরের তালিকা ও অবস্থা

উপজেলার নাম	মোট ঘরের সংখ্যা	কাচা ঘরের সংখ্যা	পাকা ও আধাপাকা ঘরের সংখ্যা	অন্যান্য উপদান দিয়ে তৈরী ঘরের সংখ্যা	কতগুলি ঘরবাড়ী বন্যা লেভেলের উপরে
কামারখন্দ	৩১৯২০	২৭৫৭৯	৩৮৩+৩৬০৭	৩৫১	২৪ হাজার প্রায়

তথ্য সূত্র: বিবিসি ২০১১, টেবিল সি ১৪

• পানি

ছক- ৯. উপজেলার ইউনিয়ন ভিত্তিক খাবার পানির উৎস

ইউনিয়নের নাম	পানি সংক্রান্ত					
	খাবার পানির উৎস কি কি	নলকুপের সংখ্যা	নষ্ট নলকুপের সংখ্যা	কয়টি বন্যা লেভেলের উপরে	বন্যার সময় কয়টি ব্যবহার উপযোগি থাকে	কত শতাংশ পরিবার নলকুপের পানি ব্যবহার করে
ভদ্রঘাট	নলকুপ	৩৬৬	২০	৩৭ টি	৩৭ টি	৯৭%
ঝাট্রল	নলকুপ	৪১০	১৫	৪১ টি	৪১ টি	৯৭%
জামতৈল	নলকুপ	৪৭৫	১২	৪৮ টি	৪৮ টি	৯৭%
রায়দৌলতপুর	নলকুপ	৪১১	২০	৪১ টি	৪১ টি	৯৭%

তথ্য সূত্র: মো: মাহমুদুল হাসান, উপ-সহকারী প্রকৌশলী জনস্বাস্থ্য বিভাগ, ০১৭১২-০৫১১০১

● পয়ঃনিষ্কাশন ব্যবস্থা

ছক-১০. উপজেলার ইউনিয়ন ভিত্তিক পয়ঃনিষ্কাশন ব্যবস্থা

ইউনিয়নের নাম	পয়ঃনিষ্কাশন			
	স্বাস্থ্য সম্মত ল্যান্ডট্রিন সংখ্যা	বন্যা লেভেলের উপরে কতটি	বন্যার সময় ব্যবহার করা যায় কয়টি	কত % অধিবাসী স্বাস্থ্য সম্মত ল্যান্ডট্রিন ব্যবহার করে
ভদ্রঘাট	৬৮৪৬	৪৫৬	১০২৬	৯৮%
ঝাএল	৮২৬৯	৫৫১	১১৮৩	৯৭%
জামতৈল	৮৮৯১	৫৯৩	১২৬০	৯৮%
রায়দৌলতপুর	৭২০৫	৪৮০	১১৯৫	৯৮%

তথ্য সূত্র: মো: মাহমুদুল হাসান, উপ-সহকারী প্রকৌশলী জনস্বাস্থ্য বিভাগ, ০১৭১২-০৫১১০১

● শিক্ষা প্রতিষ্ঠান:

প্রাথমিক বিদ্যালয়: কামারখন্দ উপজেলায় মোট ৮১টি প্রাথমিক বিদ্যালয়, ২০টি মাধ্যমিক বিদ্যালয়, ৭টি কলেজ, ৭৭টি মাদ্রাসা, ৩৫টি ব্র্যাক স্কুল এবং ৮টি পাঠাগার রয়েছে। এর মধ্যে ৫৮ প্রাথমিক বিদ্যালয় ১৪ টি মাধ্যমিক বিদ্যালয়, ৫টি কলেজ এবং ৪টি মাদ্রাসা বন্যা আশ্রয় কেন্দ্র হিসেবে ব্যবহৃত হয়। সংযুক্তি ৫ এ উপজেলার প্রতিটা শিক্ষা প্রতিষ্ঠানের নামসহ, ছাত্র-ছাত্রী সংখ্যা, শিক্ষক সংখ্যা, অবস্থা ও অবস্থান এর তালিকা প্রদান করা হলো।

তথ্য সূত্র: ইউনিয়ন পরিষদ সদস্য, সরজমিনে পরিদর্শন

● ধর্মীয় প্রতিষ্ঠান:

কামারখন্দ উপজেলায় মোট ২৬৭ টি মসজিদ ও ৪৯টি মন্দির রয়েছে। এর মধ্যে জামতৈল ইউনিয়নে ৬৪ টি মসজিদ ও ৮ টি মন্দির, রায়দৌলতপুর ইউনিয়নে ৬৬ টি মসজিদ ও ১৮ টি মন্দির, ভদ্রঘাট ইউনিয়নে ৬৫ টি মসজিদ ও ৯ টি মন্দির এবং ঝাএল ইউনিয়নে ৭৩ টি মসজিদ ও ১৪ টি মন্দির রয়েছে। সরজমিনে পরিদর্শন করে দেখা গেছে অধিকাংশ মসজিদ ভাল অবস্থায় আছে এবং কিছু কিছু মসজিদ ত্রুটিযুক্ত অবস্থায় রয়েছে যা দ্রুত সংস্কার করা প্রয়োজন। সংযুক্তি ৬ এ মসজিদ ও মন্দিরের তালিকাসহ ছকের মাধ্যমে বর্তমান অবস্থা অবস্থান বর্ণনা করা হলো।

তথ্য সূত্র: ইউনিয়ন পরিষদ সদস্য, সরজমিনে পরিদর্শন

● ধর্মীয় জমায়েত স্থান (ঈদগাঁহ):

কামারখন্দ উপজেলার ৪৮ ইউনিয়নে মোট ১১২ টি ঈদগাঁহ রয়েছে। ১১২ টি ঈদগাঁহের মধ্যে জামতৈল ইউনিয়নে ২৮ টি, রায়দৌলতপুর ইউনিয়নে ২৬ টি, ভদ্রঘাট ইউনিয়নে ৩১ টি এবং ঝাএল ইউনিয়নে ২৮ টি ঈদগাঁহ রয়েছে। ৭টি ঈদগাঁহ বন্যা আশ্রয় কেন্দ্র হিসেবে ব্যবহৃত হয়। সরজমিনে পরিদর্শন করে দেখা গেছে কয়েকটি ঈদগাঁহের পাশ থেকে মাটি ধসে গেছে, কয়েকটিতে বাউন্ডারি নেই সেখানে যত্র তত্র গরু ভাগল প্রবেশ করে আবার কয়েকটিতে উচু নিচু দেখা গেছে যা মাটি ফেলে সমান করা প্রয়োজন। সংযুক্তি ৭ এ প্রতিটা ঈদগাঁহের বর্তমান অবস্থা অবস্থানসহ তালিকা প্রদান করা হলো।

তথ্য সূত্র: ইউনিয়ন পরিষদ সদস্য, সরজমিনে পরিদর্শন

● স্বাস্থ্য সেবা ও পরিবার কল্যানকেন্দ্র সম্পর্কিত তথ্য:

উপজেলা স্বাস্থ্য কমপ্লেক্সসহ কামারখন্দ উপজেলায় মোট ছোট বড় ২১ টি স্বাস্থ্য সেবা কেন্দ্র ও এফডব্লিউসি রয়েছে। নিম্নে ছকের মাধ্যমে বিস্তারিত বর্ণনা করা হলো।

ছক-১১. উপজেলার ইউনিয়ন ভিত্তিক স্বাস্থ্য কমপ্লেক্স

ক্র. নং	স্বাস্থ্য সেবা কেন্দ্রের নাম	কোথায় অবস্থিত	সরকারী/বেসরকারী/এনজিও	ডাক্তার সংখ্যা	নার্স সংখ্যা	সেবার মান কেমন	বর্তমান অবস্থা
১	উপজেলা স্বাস্থ্য কমপ্লেক্স	কামারখন্দ	সরকারী	৯ জন	১০ জন	খুব ভাল	মোটামুটি ভাল আছে কিন্তু কিছুটা মেরামত করা দরকার
২	কালিবাড়ী কমিউনিটি ক্লিনিক	কালিবাড়ী, ভদ্রঘাট	সরকারী	পদ নাই	১	ভাল	খুবই ভাল অবস্থা
৩	নান্দিনাকামালিয়া	নান্দিনাকামালিয়া	সরকারী	নাই	১	ভাল	খুবই ভাল

ক্র. নং	স্বাস্থ্য সেবা কেন্দ্রের নাম	কোথায় অবস্থিত	সরকারী/বেসরকারী/এনজিও	ডাক্তার সংখ্যা	নার্স সংখ্যা	সেবার মান কেমন	বর্তমান অবস্থা
	কমিউনিটি ক্লিনিক	ভদ্রঘাট					অবস্থা
৪	ঝাটিবেলাই কমিউনিটি ক্লিনিক	ঝাটিবেলাই, ভদ্রঘাট	সরকারী	নাই	১	ভাল	খুবই ভাল অবস্থা
৫	কোনাবাড়ী কমিউনিটি ক্লিনিক	কোনাবাড়ী, ঝাএল	সরকারী	নাই	১	ভাল	খুবই ভাল অবস্থা
৬	কাশিয়াহাটা কমিউনিটি ক্লিনিক	কাশিয়াহাটা, ঝাএল	সরকারী	নাই	১	ভাল	খুবই ভাল অবস্থা
৭	চালা কমিউনিটি ক্লিনিক	চালা, ঝাএল	সরকারী	নাই	১	ভাল	খুবই ভাল অবস্থা
৮	পাইকশা কমিউনিটি ক্লিনিক	পাইকশা, ঝাএল	সরকারী	নাই	১	ভাল	খুবই ভাল অবস্থা
৯	কুড়া উদয়পুর কমিউনিটি ক্লিনিক	কুড়া উদয়পুর, জামতৈল	সরকারী	নাই	১	ভাল	খুবই ভাল অবস্থা
১০	পাকুরিয়া কমিউনিটি ক্লিনিক	পাকুরিয়া, জামতৈল	সরকারী	নাই	১	ভাল	খুবই ভাল অবস্থা
১১	চরটেংরাইল কমিউনিটি ক্লিনিক	চরটেংরাইল, জামতৈল	সরকারী	নাই	১	ভাল	খুবই ভাল অবস্থা
১২	নান্দিনামধু কমিউনিটি	নান্দিনামধু, জামতৈল	সরকারী	নাই	১	ভাল	খুবই ভাল অবস্থা
১৩	আলোকদিয়ার কমিউনিটি ক্লিনিক	আলোকদিয়ার, জামতৈল	সরকারী	নাই	১	ভাল	খুবই ভাল অবস্থা
১৪	পাঠানপাড়া কমিউনিটি ক্লিনিক	পাঠানপাড়া, রায়দৌলতপুর	সরকারী	নাই	১	ভাল	খুবই ভাল অবস্থা
১৫	বাঁশবাড়িয়া কমিউনিটি ক্লিনিক	বাঁশবাড়িয়া, রায়দৌলতপুর	সরকারী	নাই	১	ভাল	খুবই ভাল অবস্থা
১৬	ধলেশ্বর কমিউনিটি ক্লিনিক	ধলেশ্বর, রায়দৌলতপুর	সরকারী	নাই	১	ভাল	খুবই ভাল অবস্থা
১৭	রসুলপুর কমিউনিটি ক্লিনিক	রসুলপুর, রায়দৌলতপুর	সরকারী	নাই	১	ভাল	খুবই ভাল অবস্থা
১৮	জামতৈল এফ ডাব্লিউ সি	দশসিকা	সরকারী	১	১	ভাল	খুবই ভাল দোতলা ভবন
১৯	রায়দৌলতপুর এফ ডাব্লিউ সি	চৌবাড়ী	সরকারী	১	১	ভাল	ভাল একতলা ভবন
২০	ঝাএল এফ ডাব্লিউ সি	ঝাএল ইউপি সংলগ্ন	সরকারী	১	১	ভাল	ভাল একতলা ভবন
২১	ভদ্রঘাট এফ ডাব্লিউ সি	ভদ্রঘাট বাজার	সরকারী	১	১	ভাল	ভাল একতলা ভবন

তথ্য সূত্র: এলাকা পরিদর্শন ও, ডা: মো: শরিফুল ইসলাম সিদ্দিকী, উপজেলা পরিবার পরিকল্পনা কর্মকর্তা, ০১৭১২-৭৩৮৭৯৪

● **ব্যাংক**

কামারখন্দ উপজেলাতে মোট ৮টি ব্যাংক রয়েছে। নিম্নে ছকের মাধ্যমে ব্যাংকের তালিকা দেওয়া হলো।

ছক-১২. উপজেলায় সেবা প্রদানকারী ব্যাংকসমূহের তালিকা

ক্র: নং	ব্যাংকের নাম	কোথায় অবস্থিত	সেবার মান
১.	সোনালী ব্যাংক	জামতৈল	ভাল
২.	সোনালী ব্যাংক	চৌবাড়ী	ভাল
৩.	কৃষি ব্যাংক	জামতৈল	ভাল
৪.	কৃষি ব্যাংক	ভদ্রঘাট বাজার	ভাল
৫.	জনতা ব্যাংক	জামতৈল	ভাল
৬.	গ্রামীণ ব্যাংক	জামতৈল	ভাল
৭.	গ্রামীণ ব্যাংক	চৌবাড়ী	ভাল
৮.	গ্রামীণ ব্যাংক	ভদ্রঘাট	ভাল

তথ্য সূত্র: উপজেলা তথ্য অফিস, ব্যাংক কর্মকর্তা, এলাকা পরিদর্শন, সংশ্লিষ্ট সরকারী দপ্তর/ইউপি,

● **পোস্ট অফিস:**

কামারখন্দ উপজেলাতে মোট ১২টি পোস্ট অফিস রয়েছে। মাঠ পর্যায়ে সাক্ষাৎকার নিয়ে জানা গেছে পোস্ট অফিসের সেবার মান ভাল।

ছক-১৩ উপজেলায় সেবা প্রদানকারী পোস্ট অফিস সমূহের তালিকা

ক্র: নং	পোস্ট অফিসের নাম	কোথায় অবস্থিত	সেবার মান
১.	বৈদ্য জামতৈল উপজেলা ডাকঘর	বৈদ্য জামতৈল	ভাল
২.	রসুলপুর ডাক ঘর	রসুলপুর	ভাল
৩.	পেছরপাড়া ডাকঘর	পেছরপাড়া	ভাল
৪.	চৌবাড়ী ডাকঘর	চৌবাড়ী	ভাল
৫.	রায়দৌলতপুর ডাকঘর	রায়দৌলতপুর	ভাল
৬.	বড়ধুল ডাকঘর	বড়ধুল	ভাল
৭.	নান্দিনা কামালিয়া ডাকঘর	নান্দিনা কামালিয়া	ভাল
৮.	গাড়াবাড়ী ডাকঘর	গাড়াবাড়ী	ভাল
৯.	বড়কুড়া ডাকঘর	বড়কুড়া	ভাল
১০.	শহীদনগর ডাকঘর	শহীদনগর	ভাল
১১.	ভদ্রঘাট ডাকঘর	ভদ্রঘাট	ভাল
১২.	ঝাট্রল ডাকঘর	ঝাট্রল	ভাল

তথ্য সূত্র: বৈদ্য জামতৈল উপজেলা ডাকঘর, মো: শাহকামাল- পোস্টমাষ্টার, ০১৭২৯-৬৬১২২০

● **ক্লাব/সাংস্কৃতিক কেন্দ্র:**

কামারখন্দ উপজেলার বিভিন্ন সূত্রে তথ্য নিয়ে জানা গেছে অত্র উপজেলাতে ছোট বড় মোট ৫৩টি সাংস্কৃতিক সংগঠন ও ক্লাব রয়েছে। নিম্নে ছকের মাধ্যমে বিস্তারিত তুলে ধরা হলো।

ছক-১৪. উপজেলার ক্লাব/সাংস্কৃতিক কেন্দ্র সমূহের নাম

ইউনিয়নের নাম	ক্রমিক নং	ক্লাব/সাংস্কৃতিক কেন্দ্র		
		ক্লাব/সাংস্কৃতিক কেন্দ্রের নাম	কোথায় অবস্থিত	কোন সমাজ সেবা/উন্নয়নমূলক কাজে সহায়তা করে কি না
জামতৈল	১.	ইউনিট ক্লাব	চরটেংরাইল	করে
	২.	নিউমডার্ন ক্লাব	চরটেংরাইল	করে
	৩.	মুদপাড়া ক্লাব	জামতৈল	করে
	৪.	শেখপাড়া ক্লাব	জামতৈল	করে
	৫.	হিন্দুপাড়া ক্লাব	জামতৈল	করে
	৬.	বড়কুড়া দক্ষিণপাড় সরকারী সমাজ কল্যান যুব সংঘ	বড়কুড়া	করে
	৭.	কুড়া উদয়পুররেডসান	কুড়া উদয়পুর	করে
	৮.	চরকুড়া রেনেসাঁ	চরকুড়া	করে

ইউনিয়নের নাম	ক্রমিক নং	ক্লাব/সাংস্কৃতিক কেন্দ্র		
		ক্লাব/সাংস্কৃতিক কেন্দ্রের নাম	কোথায় অবস্থিত	কোন সমাজ সেবা/উন্নয়নমূলক কাজে সহায়তা করে কি না
	৯.	পেস্তককুড়া	পেস্তককুড়া	করে
	১০.	বঙ্গবন্ধু স্মৃতি	হালুয়াকান্দি	করে
	১১.	দশসিকা নবারুম সংসদ	দশসিকা	করে
	১২.	উদয় বুর্যাল এ্যাডভান্স সোসাইটি	চরদশসিকা	করে
	১৩.	আলোকদিয়ার পশ্চিমপাড়া যুব সংঘ	আলোকদিয়ার	করে
	১৪.	কামারখন্দ উপজেলা সাংস্কৃতিক ক্লাব	জামতৈল	করে
	১৫.	বীর মুক্তিযোদ্ধা শহীদ আবুল হোসেন অডিটোড়িয়াম	জামতৈল	করে
	রায়দৌলতপুর	১৬.	আনসার ভিডিপি ক্লাব	বারাকান্দি
১৭.		বারাকান্দি যুব সংগঠন ক্লাব	বারাকান্দি	হা
১৮.		ধলেশ্বর যুব সংঘ	ধলেশ্বর	হা
১৯.		স্ট্যান ওয়াল স্টার	তাজুরপাড়া	হা
২০.		ঠাকুরঝীপাড়া যুব উন্নয়ন	ঠাকুরঝীপাড়া	হা
২১.		বিপ্লবী ক্লাব	হায়দারপুর	হা
২২.		কাজীপুরা পল্লী যুব কল্যাণ সমবায় সমিতি ক্লাব	কাজীপুরা	না
২৩.		পল্লী উন্নয়ন	বীষবাড়ীয়া	হা
২৪.		চোবাড়ী মডাণ	চোবাড়ী	হা
২৫.		বন্ধু বহুমুখী সমবায় সমিতি লি:	রায়দৌলতপুর	হা
২৬.		নবজাগরণ সমিতি	রায়দৌলতপুর	হা
২৭.		গণমিলনায়ন	রায়দৌলতপুর	হা
২৮.		রায়দৌলতপুর উত্তর কিশোরী	রায়দৌলতপুর	হা
ভদ্রঘাট		২৯.	বাজার ভদ্রঘাট কমিউনিটি সেন্টার	বাজার ভদ্রঘাট
	৩০.	নান্দিনা কামালিয়া তরুন সংঘ	নান্দিনা কামালিয়া	হা
	৩১.	নুরনগর জরি ক্লাব	নুরনগর	না
	৩২.	চরদৌগাছি তরুন সংঘ	চরদৌগাছি	না
	৩৩.	ঝাটিবেলাই মিতালী ক্লাব	ঝাটিবেলাই	না
	৩৪.	মুগবেলাই সৈয়দগাঁতি তরুন সংঘ ক্লাব	মুগবেলাই	হ্যাঁ
	৩৫.	পুরান দৌগাছি একতা তরুন সংঘ	পুরান দৌগাছি	হা
	৩৬.	মধ্য ভদ্রঘাট বড় কারিগর পাড়া ইসমাইলের বাড়ীর ক্লাব	মধ্য ভদ্রঘাট	হা
	৩৭.	নয়াপাড় যুবউন্নয়ন কাচারী পাড়া ক্লাব	নয়াপাড়া	হা
ঝাট্রেল	৩৮.	ঝাট্রেল যুব উন্নয়ন ক্লাব	ঝাট্রেল	হা
	৩৯.	ঝাট্রেল উত্তর পাড়া ইয়াং ক্লাব	ঝাট্রেল	হা
	৪০.	ঝাট্রেল দক্ষিণ পাড়া যুব সংঘ	ঝাট্রেল	হা
	৪১.	ঝাট্রেল ইউনিয়ন কিশোর কিশোরী ক্লাব	ঝাট্রেল	না
	৪২.	আলোক শিখা তরুন সংঘ	চকশাহবাজপুর	না
	৪৩.	ভারাজা পশ্চিম পাড়া যুব উন্নয়ন ক্লাব	ভারাজা	হা
	৪৪.	বাগবাড়ী আনসার ভিডিপি ক্লাব	বাগবাড়ী	হা
	৪৫.	বারী গোপাল ক্লাব	বাগবাড়ী	হা
	৪৬.	লাহিড়ী বাড়ী যুব উন্নয়ন সমবায় সমিতি	লাহিড়ী বাড়ী	হা
	৪৭.	আনসার ভিডিপি বঙ্গশ্রী ক্লাব	পাইকোশা	হা

ইউনিয়নের নাম	ক্রমিক নং	ক্লাব/সাংস্কৃতিক কেন্দ্র		
		ক্লাব/সাংস্কৃতিক কেন্দ্রের নাম	কোথায় অবস্থিত	কোন সমাজ সেবা/উন্নয়নমূলক কাজে সহায়তা করে কি না
	৪৮.	তাতী কল্যাণ সংস্থা ক্লাব	পাইকোশা	হা
	৪৯.	সুদীপ্ত ক্লাব	পাইকোশা	হা
	৫০.	সমাজ কল্যাণ সংস্থা	পাইকোশা	হা
	৫১.	বড়খুল বি কে সোনালী সংঘ	বড়খুল	হা
	৫২.	আনসার ভিডিপি ক্লাব	খামার বড়খুল	হা
	৫৩.	তেঘুরী মধ্য পাড়া সততা সমবায় সমিতি	তেঘুরী	না
	৫৪.	তেঘুরী সমাজ কল্যাণ সমবায় সমিতি	তেঘুরী	হা
	৫৫.	আনসার ভিডিপি ক্লাব	কোনাবাড়ী	হা

তথ্য সূত্র: দলীয় আলোচনা ও পরিদর্শনের মাধ্যমে

• এন জি ও /স্বেচ্ছাসেবী সংস্থাসমূহ:

ছক-১৫. উপজেলার এনজিও/স্বেচ্ছাসেবী সংস্থাসমূহের নাম

ক্রমিক নং	এনজিও	কি বিষয়ে তারা কাজ করে	উপকার ভোগীর সংখ্যা	প্রকল্প গুলোর মেয়াদকাল
০১	ব্যাক	<ul style="list-style-type: none"> ব্র্যাক সামাজিক ক্ষমতায়ন কর্মসূচী স্বাস্থ্য ও পুষ্টি কনা কর্মসূচী শিক্ষা কর্মসূচী (জিপিপি) মাইক্রোফিন্যান্স (দাবি) মাইক্রোফিন্যান্স (প্রগতি) 	<ul style="list-style-type: none"> ২১৯৭ জন ১, ১১, ১৪৩ জন ৯৬০ জন ৪৭৭ জন ৪৫৯ জন 	<ul style="list-style-type: none"> ২০০৭ সালে প্রোগ্রামটি শুরু ১৯৯৫ সাল থেকে ১৯৯৪সাল থেকে ১৯৯৪সাল থেকে ১৯৭৪সাল থেকে
•	• টি এম এস এস	<ul style="list-style-type: none"> গ্রামীণ ক্ষুদ্র ঋণ পশু পালন কৃষি ভিত্তিক ঋণ ক্ষুদ্র উদ্যোগী ঋণ সহায়তা 	<ul style="list-style-type: none"> ১৬৫১ জন 	<ul style="list-style-type: none"> ২০০১ সালে প্রোগ্রামটি শুরু •
• ০২	• আরচেস	<ul style="list-style-type: none"> গ্রামীণ ক্ষুদ্র ঋণ পশু পালন কৃষি ভিত্তিক ঋণ ক্ষুদ্র উদ্যোগী ঋণ সহায়তা দুর্যোগ ব্যবস্থাপনা ঋণ 	<ul style="list-style-type: none"> ৬৬৭ জন ৮৬ জন ৮৬ জন ১৭ জন ৩৩ জন 	<ul style="list-style-type: none"> ১ বছর ৬ মাস ৬ মাস ১ বছর ২৪ মাস
• ০৩	• ভিলেজ এডুকেশন রিসোর্স সেন্টার (ভাক)	<ul style="list-style-type: none"> শিখন প্রোগ্রাম 	<ul style="list-style-type: none"> ৪৬৭৫ জন 	<ul style="list-style-type: none"> ২০১২ সালের জানুয়ারী থেকে-২০১৬ সাল পর্যন্ত চলবে।
• ০৪	• বুরো বাংলাদেশ	<ul style="list-style-type: none"> ক্ষুদ্র ঋণ কর্মসূচী কৃষি ঋণ পেশা/চাকুরী জীবী ঋণ রেমিটেন্স ক্ষুদ্র উদ্যোগী ঋণ 	<ul style="list-style-type: none"> ১০৪১ জন ১০৬২ জন ১৭৪ জন ১৩৮ জন ২৭ জন 	<ul style="list-style-type: none"> ২০০৭ সাল থেকে শুরু ২০০৭ সাল থেকে শুরু ২০০৭ সাল থেকে শুরু ২০০৬ সাল থেকে শুরু ২০০৫ সাল থেকে শুরু
• ০৫	• ব্র্যাক	<ul style="list-style-type: none"> সামাজিক ক্ষমতায়ন কর্মসূচী স্বাস্থ্য ও পুষ্টি কনা কর্মসূচী শিক্ষা কর্মসূচী (জি পি পি) 	<ul style="list-style-type: none"> ২১৯৭ জন ১১১১৪৩ জন ৯৬০ জন 	<ul style="list-style-type: none"> ২০০৮ সালে এ প্রোগ্রাম শুরু ১৯৯৫ সালে

ক্রমিক নং	এনজিও	কি বিষয়ে তারা কাজ করে	উপকার ভোগীর সংখ্যা	প্রকল্প গুলোর মেয়াদকাল
		<ul style="list-style-type: none"> শিক্ষা কর্মসূচি (এ ডি পি) 		<ul style="list-style-type: none"> ১৯৯৪ সাল থেকে ১৯৯৪ সাল থেকে
• ০৬	• আশা	<ul style="list-style-type: none"> ঋণ প্রোগ্রাম ক্ষুদ্র ঋণ কার্যক্রম 	<ul style="list-style-type: none"> ১৫৪৯ জন ২০০০ জন 	<ul style="list-style-type: none"> ০১/০৩/০৭ কার্যক্রম শুরু ০১/০৪/৯৮ কার্যক্রম শুরু
• ০৭	• ন্যাশনাল ডেভেলপমেন্ট প্রোগ্রাম-এনডিপি	<ul style="list-style-type: none"> ক্ষুদ্র ঋণ কর্মসূচী প্রশিক্ষণ কর্মসূচী দুর্যোগ ব্যবস্থাপনা প্রকল্প প্রতিবন্ধী উন্নয়ন প্রকল্প স্বাস্থ্য সহায়তা কর্মসূচী শিক্ষা প্রকল্প সৌহাদ্য-২ প্রকল্প চর জীবিকায়ন প্রকল্প পুষ্টি প্রকল্প কিশোর-কিশোরী প্রকল্প এম ফোর সি প্রকল্প ইজলাজ প্রকল্প আশা প্রকল্প ওয়ান সন প্রকল্প ইডাব্লুউজি প্রকল্প কোফরা প্রকল্প সমৃদ্ধি প্রকল্প ডিসিআরসি প্রকল্প নারীর প্রতি সহিংসতা প্রতিরোধ প্রকল্প প্রত্যাশা প্রকল্প 	<ul style="list-style-type: none"> ৬৭১২৭ জন ১৫০০ জন ১০০০০ জন ৪৭৫ জন ৫০০০ জন ৩৫০ জন ২১৫৫৩ জন ১৯০৭ জন ৩৪০০ জন ৬৬০ জন ২০০০ জন ৮০০০ জন ২৪ জন ৫০০০ জন ৫৩৭ জন ১১২৫০ জন ১০০০০ জন ২০০০ জন ৩০০০০ জন ২২৮০০ জন 	<ul style="list-style-type: none"> ০১.০১.৯৪ কার্যক্রম শুরু ও চলমান ২০০০ সাল থেকে ২০০৫ সাল থেকে ২০০০ সাল থেকে ২০১০ সাল থেকে ২০১১ সাল থেকে ২০১১ সাল থেকে ২০১১ সাল থেকে ২০১২ সাল থেকে ২০১২ সাল থেকে ২০১৩ সাল থেকে ২০১৩ সাল থেকে ২০১৩ সাল থেকে ২০১৩ সাল থেকে ২০১৩ সাল থেকে ২০১৩ সাল থেকে ২০১৩ সাল থেকে ২০১৩ সাল থেকে ২০১৩ সাল থেকে ২০১৩ সাল থেকে

উৎস সূত্র: মো: আব্দুল বারিক, শাখা ব্যবস্থাপক, ০১৭৩০-৩২৫৫২১ টি এম এস এস
মো: সাইফুল ইসলাম এফ ও (আই বি) ব্র্যাক অফিস, ০১৭৪৫-৫৭৫৫৮০
উপজেলা সমাজসেবা কার্যালয়,

খেলার মাঠ

ছক-১৬. উপজেলার খেলার মাঠসমূহের নাম

ইউনিয়নের নাম	ক্রমিক নং	খেলার মাঠ		
		কোথায় অবস্থিত	দুর্যোগের সময় কোন কাজে লাগবে কি না	কিভাবে কাজে লাগবে
জামতৈল	১.	জামতৈল বহুমুখী উচ্চ বিদ্যালয় খেলার মাঠ	হা	বন্যা হলে আশ্রয় নিতে পারবে
	২.	চরটেংরাইল সরকারী প্রাথমিক বিদ্যালয় খেলার মাঠ	না	না
	৩.	জামতৈল মডেল প্রাথমিক বিদ্যালয় খেলার মাঠ	হা	বন্যা হলে আশ্রয় নিতে পারবে
	৪.	বড়কুড়া সরকারী প্রাথমিক বিদ্যালয় খেলার মাঠ	না	না
	৫.	কুড়াউদয়পুর সরকারী প্রাথমিক বিদ্যালয় খেলার মাঠ	না	না
	৬.	চরকুড়া সরকারী প্রাথমিক বিদ্যালয় খেলার মাঠ	না	না
	৭.	পেঙ্গকুড়া সরকারী প্রাথমিক বিদ্যালয় খেলার মাঠ	না	না
	৮.	হালুয়াকান্দি হাই স্কুল খেলার মাঠ	না	না
	৯.	হালুয়াকান্দি রেল লাইন সংলগ্ন খেলার মাঠ	না	না
	১০.	দশসিকা সরকারী প্রাথমিক বিদ্যালয় খেলার মাঠ	না	না
	১১.	চর দশসিকা সরকারী প্রাথমিক বিদ্যালয় খেলার মাঠ	না	না

ইউনিয়নের নাম	ক্রমিক নং	খেলার মাঠ		
		কোথায় অবস্থিত	দুর্যোগের সময় কোন কাজে লাগবে কি না	কিভাবে কাজে লাগবে
রায়দৌলতপুর	১২.	বারাকান্দি খেলার মাঠ	না	না
	১৩.	রসুলপুর মাধ্যমিক স্কুল মাঠ	না	না
	১৪.	খলেশ্বর সরকারী প্রাথমিক বিদ্যালয় মাঠ	না	না
	১৫.	তাজুরপাড়া হাফিজীয়া মাদ্রাসা মাঠ	না	না
	১৬.	শ্যামপুর দারুল উলুম কওমিয়ার হাফিজীয়া মাদ্রাসা মাঠ	না	না
	১৭.	বাহবাড়ীয়া সরকারী প্রাথমিক বিদ্যালয় মাঠ	না	না
	১৮.	চৌবাড়ী ইসলামিয়া উচ্চ বিদ্যালয় মাঠ	না	না
	১৯.	রায়দৌলতপুর দক্ষিণ সরকারী প্রাথমিক বিদ্যালয়	না	না
	২০.	রায়দৌলতপুর উত্তর উচ্চ বিদ্যালয় মাঠ	না	না
ভদ্রঘাট	২১.	বাজার ভদ্রঘাট শামছুল মুহসীন উচ্চ বিদ্যালয় খেলার মাঠ	না	না
	২২.	তাল পট্টি বেসরকারী রেজি: প্রাথমিক বিদ্যালয় মাঠ	হা	আশ্রয় নিতে পারবে
	২৩.	ঝাটবেলাই সাদেক আলী উচ্চ বিদ্যালয় মাঠ	না	না
	২৪.	মুগবেলাই হাই স্কুল মাঠ	না	না
	২৫.	কাচারী পাড়া সরকারী প্রাথমিক বিদ্যালয় মাঠ	হা	
ঝাটবেলা	২৬.	মামুদাকোলা মালেক মোড় মাঠ	না	না
	২৭.	চক শাহবাজপুর রেললাইন সংলগ্ন খেলার মাঠ	না	না
	২৮.	বালুকোল সরকারী প্রাথমিক বিদ্যালয় মাঠ	না	না
	২৯.	বাগবাড়ী শহীদুল বুলবুল কারিগরী স্কুল ও কলেজ খেলার মাঠ	না	না
	৩০.	বাগবাড়ী আ: জলিল স্মৃতি উচ্চ বিদ্যালয় মাঠ	হা	বন্যার আশ্রয় নেয়
	৩১.	পাইকশা সরকারী প্রাথমিক বিদ্যালয় মাঠ	না	না
	৩২.	দারুল সুনাত ফাজিল মাদ্রাসা মাঠ	না	না
	৩৩.	জয়েন বড়খুল উচ্চ বিদ্যালয় খেলার মাঠ	না	না
	৩৪.	তেঘুরী সরকারী প্রাথমিক বিদ্যালয় মাঠ	না	না
	৩৫.	তালুকদার বাড়ী মাদ্রাসা মাঠ	হা	আশ্রয় নিতে পারবে
	৩৬.	চর বড়খুল দাখিল মাদ্রাসা মাঠ	হা	আশ্রয় নিতে পারবে
	৩৭.	কোনাবাড়ী ইসহাক উচ্চ বিদ্যালয় খেলার মাঠ	না	না
৩৮.	কোনাবাড়ী শহীদুল বুলবুল কলেজ মাঠ	না	না	

তথ্য সূত্র: ইউপি সদস্য, এলাকার গণ্যমান্য ব্যক্তি, পরিদর্শন।

● কবরস্থান ও শ্মশান ঘাট :

কামারখন্দ উপজেলার বিভিন্ন সূত্র মতে এবং সজেমিনে পরিদর্শন করে জানা গেছে অত্র উপজেলার ৪টি ইউনিয়নে মোট ৯৯টি কবরস্থান ও ১১টি শ্মশান ঘাট রয়েছে। ১০১টি কবরস্থানের মধ্যে জামতৈল ইউনিয়নে ২৫টি, রায়দৌলতপুর ইউনিয়নে ২৩টি, ভদ্রঘাট ইউনিয়নে ২৯টি এবং ঝাটবেলা ইউনিয়নে ২৪টি কবরস্থান রয়েছে। সরেজমিনে পরিদর্শন করে দেখা গেছে অধিকাংশ কবরস্থান ও শ্মশানঘাট বন্যা লেভেলে নিচে যা মাটি ফেলে উচু কর খুবই জরুরী তা না হলে বন্যার সময় মানুষের লাশ দাফন করা খুবই সমস্যা হয়ে যাবে।

সংযুক্তি ৮ এ হকের মাধ্যমে কবরস্থান ও শ্মশান ঘাটের অবস্থা ও অবস্থানসহ তালিকা প্রদান করা হলো।

● যোগাযোগ ও পরিবহনের মাধ্যম:

কামারখন্দ উপজেলায় বিভিন্ন মাধ্যমে খোজ খবর ও তথ্য সংগ্রহ করে দেখা গেছে অত্র উপজেলাতে প্রায় সব ধরনের যানবাহন ও যোগাযোগের মাধ্যমে রয়েছে। রেল পথ কামারখন্দ উপজেলার জন্য উল্লেখযোগ্য একটি যোগাযোগ মাধ্যম। কামারখন্দ জামতৈল থেকে রেল পথে ঢাকাসহ বাংলাদেশের বিভিন্ন প্রান্তে যাতায়াত করা যায়। এছাড়া উপজেলা সদর থেকে সার্বক্ষণিকভাবে জেলা সদরের সাথে বাস সিএনজি যোগে যাতায়াত করা যায়। স্থানিয়ভাবে মালামাল ও গবাদী পশু পরিবহনের জন্য নছিমন গাড়ি উল্লেখযোগ্যহারে ব্যবহৃত হয়ে থাকে যদিও পরিবহনটি অতিব বুকিপূর্ণ। নিম্নে হকের মাধ্যমে যোগাযোগের মাধ্যম ও সংখ্যা উল্লেখ করা হলো।

ছক-১৭. উপজেলায় যোগাযোগের মাধ্যম হিসেবে ব্যবহৃত বাহনসমূহের নাম

ক্র:নং	ইউনিয়নের নাম	যোগাযোগের মাধ্যম	ইউনিয়নে কি ধরনের যানবাহন কতগুলি আছে										
			বাস	ট্রাক	মাইক্রো	কার	সিএনিজি /টেম্পু	অটো	নৌকা	রিক্সা	ভ্যান	নহিমন	অন্যান্য
১.	জামতৈল	সড়ক পথ ও নৌ পথ	১	৩০	৫	২	৬০	৪	২	৩০	৪৫০	৮৩	
২.	রায়দৌলতপুর	সড়ক	১	৬	নাই	৫	১৫	৩	১	৩	৩০০	১৬	নাই
৩.	ভদ্রঘাট	সড়ক পথ ও নৌ পথ	২	৪	১	২	৫০	১৫	৩১	২৮	১১০	৩১	নাই
৪.	ঝাএল	সড়ক	নাই	৫	২	৩	৯২	২২	২	৪১	১২০	৩৫	নাই
মোট=			৪	৪১	৮	৮	২১৭	৪৪	৩৬	১০২	৯৮০	১৬৫	

তথ্য সূত্র : সকল পরিবহন সমিতির কার্যালয়,
ট্রাক সমিতির সাংগঠনিক সম্পাদক, মো: রতন- ০১৭১৭-০৭৯০৪৮
ভ্যান, রিক্সা শ্রমিক নেতা, মো: ওহাব আলী, ০১৭১৬-৭৫২৯০৪

● বন ও বনায়ন :

ছক-১৮. উপজেলার বনায়ন সংক্রান্ত তথ্য

ক্র: নং	ইউনিয়নের নাম	কোন বনাঞ্চল আছে কি না	কত একর এলাকা জুড়ে বনাঞ্চল আছে	কি কি গাছ আছে	সরকারী/এনজিও বা ব্যক্তির উদ্যোগে বনায়ন করা হয়েছে কি না (হ্যাঁ হলে নাম লিখুন)
০১	ভদ্রঘাট	হা	২ কি:মি:	ইউক্যালিপটাস, শিশু, বাবলা, মেহগুনী, আকাশমণী, কাঁঠাল ইত্যাদি	বন বিভাগের মাধ্যমে অংশীদারিত্বের ভিত্তিতে বনায়ন করা হয়েছে।
০২	ঝাএল	হা	৮ কি:মি:	ইউক্যালিপটাস, শিশু, বাবলা, মেহগুনী, আকাশমণী, কাঁঠাল ইত্যাদি ছাড়াও আম গাছ	বন বিভাগের মাধ্যমে অংশীদারিত্বের ভিত্তিতে বনায়ন করা হয়েছে।
০৩	জামতৈল	হা	৪ কি:মি:	ইউক্যালিপটাস, শিশু, বাবলা, মেহগুনী, আকাশমণী, কাঁঠাল ইত্যাদি ছাড়াও আম গাছ	বন বিভাগের মাধ্যমে অংশীদারিত্বের ভিত্তিতে বনায়ন করা হয়েছে।
০৪	রায়দৌলতপুর	হা	৪ কি:মি:	ইউক্যালিপটাস, শিশু, বাবলা, মেহগুনী, আকাশমণী, কাঁঠাল ইত্যাদি ছাড়াও আম গাছ, জাম গাছ, অর্জুন গাছ রয়েছে।	বন বিভাগের মাধ্যমে অংশীদারিত্বের ভিত্তিতে বনায়ন করা হয়েছে।

তথ্য সূত্র: মো: জাহিদুল ইসলাম, ফরেস্ট অফিসার, ০১৭১৪-৯০৬৯১২

১.৪.৩ আবহাওয়া ও জলবায়ু

● বৃষ্টিপাতের ধারা

ছক-১৯. উপজেলার বৃষ্টিপাতের ধারা

মোট বৃষ্টিপাতের পরিমাণ	কোন মৌসুমে কেমন বৃষ্টি পাত হয়											কোন পরিবর্তন লক্ষ্য করা যাচ্ছে কিনা	
	বৈশাখ	জ্যৈষ্ঠ	আষাঢ়	শ্রাবণ	ভাদ্র	আশ্বিন	কার্তিক	অগ্রহায়ন	পৌষ	মাঘ	ফাল্গুন		চৈত্র
১০১৩মি: মি:	১৬১ মি:মি: :	১২৬ মি:মি: :	১৪৬ মি:মি: :	২৫৩ মি: মি:	১০৪ মি:মি: :	২১৯ মি:মি: :	-	০৪ মি:মি:					২০১১- ১৫২৩মি: মি: ২০১২- ১২৪৮মি:মি: : ২০১৩- ১০৬২মি:মি: :

তথ্য সূত্র: উপজেলা কৃষি অফিস, মো: রিয়াজ উদ্দিন, উপজেলা কৃষি অফিসার, ০১৭১৫-৫৮৭৫৯৮

● তাপমাত্রা

ছক-২০. উপজেলার তাপমাত্রার ধারা

গড় তাপমাত্রা	কোন মৌসুমে কেমন তাপমাত্রা												কোন পরিবর্তন লক্ষ্য করা যাচ্ছে কিনা
	বৈশাখ	জ্যৈষ্ঠ	আষাঢ়	শ্রাবণ	ভাদ্র	আশ্বিন	কার্তিক	অগ্রহায়ন	পৌষ	মাঘ	ফাল্গুন	চৈত্র	
৩০.৬ ডিগ্রি সে.	৩৪.৬	৩৪.৬	৩৭.৬	৩৮.১	৩৬.২	৩৫.১	৩০.০	২৮.২	২১.৩	১৫	২৫	২৭.৩	

তথ্য সূত্র: বিবিএস ২০১১ কমিউনিটি সিরিস.

● ভূ-গর্ভস্থ পানির স্তর

ছক-২১. উপজেলার পানির স্তর পরিমাপ

পানির স্তর কত ফুট নিচে	পানির স্তরের কোন পরিবর্তন লক্ষ্য করা যাচ্ছে কি না	বিগত পাঁচ বছরের পানির স্তর (শুষ্ক মৌসুমে পরীক্ষার তথ্য)					শুষ্ক মৌসুমে খাবার পানির সংকট হয় কি না	শুষ্ক মৌসুমে সেচের পানির সংকট হয় কি না
		২০১২	২০১১	২০১০	২০০৯	২০০৮		
২০ ফুট	হ্যাঁ ১৮ - ২২ ফুটের মধ্যে থাকে	২১.৬ ফুট	২০.৩ ফুট	২০.৬ ফুট	২০.৩ ফুট	২০.৬ ফুট	সংকট হয়	সংকট হয়

তথ্য সূত্র: ডিপিএইচই (মির্জা নাজমুল হাসান, সহকারী প্রকৌশলী, জনস্বাস্থ্য প্রকৌশল অধিদপ্তর), কামারখন্দ, সিরাজগঞ্জ।

১.৪.৪ অন্যান্য

● ভূমি ও ভূমির ব্যবহার

ছক-২২. উপজেলার পানির স্তর পরিমাপ

মোট জমির পরিমাণ	আবাদি	এক ফসলী	দু-ফসলী	তিন ফসলী	বসতি এলাকার পরিমাণ	মন্তব্য
৯১৬৩হে:	৭৭৮৮হে:	১১০হে:	১৭৭২ হে:	৫৯০৬	৮৫০হে:	

তথ্য সূত্র: উপজেলা কৃষি অফিস

● কৃষি ও খাদ্য

ছক-২৩. উপজেলার কৃষিজাত ফসলের পরিসংখ্যান

প্রধান প্রধান ফসল কি কি	বিগত ১০ বছরের উৎপাদনের পরিসংখ্যান										প্রধান খাদ্য সমূহ
	২০১২	২০১১	২০১০	২০০৯	২০০৮	২০০৭	২০০৬	২০০৫	২০০৪	২০০৩	
ধান	১০৮৩৭	১০৬২২	১২২১৭	১১৭৬২	১০৬১৫	১০৫২২	১১৭০০	১০৮৩৭	১১৭০০	১০৫০০	ভাত, ঝুটি মাছ, ডাল, সবজি ইত্যাদি
গম	৩০৩	১৩২	১০০	৫০০	১৫০	২০০	১৭৫	১৬৫	১৭৪	১৬০	
পাট	৫৪০	৫৭০	৮৫৫	১৬৯০	৫০০	৭৪০	৭৫৫	৮১৫	৭৫০	৬৬০	
ভুট্টা	৯৫										
মরিচ	১২০	১০০	৮৫	১০০	৭৫	৭০	৯০	১১০	৯০	৮৫	
প্রধান প্রধান ফসল কি কি	বিগত ১০ বছরের ক্ষয়ক্ষতির তথ্য										খাদ্যভাস
	২০১২	২০১১	২০১০	২০০৯	২০০৮	২০০৭	২০০৬	২০০৫	২০০৪	২০০৩	
ধান	৬৫০হে:		৪৭৩হে:			২১০হে:					কম

গম											বেশি
পাট											তিন
ভুট্টা											বেলা
মরিচ											খায়

তথ্য সূত্র: উপজেলা ভূমি ও কৃষি অফিস, মো: রিয়াজ উদ্দিন (কৃষি অফিসার), ০১৭১৫-৫৮৭৫৯৮

● নদী

ছক-২৪. উপজেলার নদী সংক্রান্ত তথ্য

উপজেলার মধ্যে বা পাশ দিয়ে বয়ে যাওয়া নদীর নাম	নদীর উপকার বিষয়ক সংক্ষিপ্ত বর্ণনা	নদীর অপকার বিষয়ক সংক্ষিপ্ত বর্ণনা
হড়া সাগর মরা নদী	এ নদীতে মাছ পাওয়া যায়। সেচ কাজে ব্যবহার করা হয়। জেলেদের জীবিকা নির্বাহ হয়।	নাই
ফুলজোড় নদী	প্রাভৃতি মাছ পাওয়া যায় সেচ কাজে ও জেলেদের জীবন জীবিকা নির্বাহ করে।	পানি বৃদ্ধি পেলে অতি মাত্রায় বন্যা হয় অনেক সময়ে বসত বাড়ী ভেঙে যায়। জমিতে পলি পড়ে জমির উর্বরা শক্তি বৃদ্ধি করে।
ইছামতি মরা নদী	নাই	নাই

তথ্য সূত্র: উপজেলা মৎস্য অধিদপ্তর, মো: শফিকুল ইসলাম, মৎস্য (ভারপ্রাপ্ত কর্মকর্তা), ০১৭১৮-৯৩৫৪৩১

● পুকুর

ছক-২৫. উপজেলার পুকুর সংক্রান্ত তথ্য

ইউনিয়নের নাম	উপজেলায় মোট পুকুর সংখ্যা	ব্যবহার হয় কতটি	ব্যবহার হয় না কতটি	পুকুরের উপকারীতা বিষয়ে সংক্ষিপ্ত বর্ণনা
জামতৈল	৪৮৫	৪৮৫	০০	বিভিন্ন প্রজাতির মাছ চাষ করা যায়, গোসল থালা বাসন ধোয়া যায় কাপড় কাচা যায়। মাছ বিক্রি করে প্রচুর অর্থ লাভ করা যায়।
ভদ্রঘাট	৪৩৯	৪৩৯	০০	বিভিন্ন প্রজাতির মাছ চাষ করা যায়, গোসল দেওয়া যায় কাপড় কাঁচা যায়, থালাবাসন ধোওয়া যায় ও অর্থ লাভ করা যায়।
দৌলতপুর	৪৬৭	৪৬৭	০০	বিভিন্ন প্রজাতির মাছ চাষ করা যায়, গোসল দেওয়া যায় কাপড় কাঁচা যায়, থালাবাসন ধোওয়া যায় ও অর্থ লাভ করা যায়।
ঝাট্রল	৪৪৮	৪৪৮	০০	বিভিন্ন প্রজাতির মাছ চাষ করা যায়, গোসল দেওয়া যায় কাপড় কাঁচা যায়, থালাবাসন ধোওয়া যায় ও অর্থ লাভ করা যায়।
মোট	১৮৬৯টি	১৬৬৯টি	০০	

তথ্য সূত্র: উপজেলা মৎস্য অধিদপ্তর, মো: শফিকুল ইসলাম, মৎস্য (ভারপ্রাপ্ত কর্মকর্তা), ০১৭১৮-৯৩৫৪৩১

● খাল

ছক-২৬. উপজেলার খাল সংক্রান্ত তথ্য

উপজেলার মধ্যে বা পাশ দিয়ে বয়ে যাওয়া খালের নাম	খালের উপকার বিষয়ক সংক্ষিপ্ত বর্ণনা	খালের অপকার বিষয়ক সংক্ষিপ্ত বর্ণনা
টেংরাইল খাল	পানির চাপ হ্রাস পায়, খালের পাশে জমি চাষ করা যায়। সেচ কাজে ব্যবহার করা যায়। গোসল করা কাপড় কাচা যায়।	নাই
দৌলতপুর খাল	পানির চাপ হ্রাস পায়, খালের পাশে জমি চাষ করা যায়। সেচ কাজে ব্যবহার করা যায়। গোসল করা কাপড় কাচা যায়।	নাই
বেদনালী খাল	পানির চাপ হ্রাস পায়, খালের পাশে জমি চাষ করা যায়। সেচ কাজে ব্যবহার করা যায়। গোসল করা কাপড় কাচা যায়।	নাই
হায়দারপুর খাল	পানির চাপ হ্রাস পায়, খালের পাশে জমি চাষ করা যায়। সেচ কাজে ব্যবহার করা যায়। গোসল করা কাপড় কাচা যায়।	নাই
পাইকশা বাজার খাল	পানির চাপ হ্রাস পায়, খালের পাশে জমি চাষ করা যায়। সেচ কাজে ব্যবহার করা যায়। গোসল করা কাপড় কাচা যায়।	নাই
বড়খুল হাট সংলগ্ন খাল	পানির চাপ হ্রাস পায়, খালের পাশে জমি চাষ করা যায়। সেচ কাজে ব্যবহার করা যায়। গোসল করা কাপড় কাচা যায়।	নাই
কুড়া খাল	পানির চাপ হ্রাস পায়, খালের পাশে জমি চাষ করা যায়। সেচ কাজে ব্যবহার করা যায়। গোসল করা কাপড় কাচা যায়।	নাই
রেলওয়ে খাল	পানির চাপ হ্রাস পায়, খালের পাশে জমি চাষ করা যায়। সেচ কাজে	নাই

	ব্যবহার করা যায়। গোসল করা কাপড় কাচা যায়।	
সি এন্ড বি খাল	পানির চাপ হ্রাস পায়, খালের পাশে জমি চাষ করা যায়। সেচ কাজে ব্যবহার করা যায়। গোসল করা কাপড় কাচা যায়।	নাই

তথ্য সূত্র: উপজেলা মৎস্য অধিদপ্তর, মো: শফিকুল ইসলাম, মৎস্য (ভারপ্রাপ্ত কর্মকর্তা), ০১৭১৮-৯৩৫৪৩১

• বিল

ছক-২৭. উপজেলার বিল সংক্রান্ত তথ্য

বিলের নাম	বিলের ব্যবহার (কয় ফসল হয়, সারা বছর পানি থাকে কিনা ইত্যাদি বর্ণনা)	বিলের উপকারীতা বিষয়ক সংক্ষিপ্ত বর্ণনা
নান্দিনা মধু বিল	এক ফসল হয়, সারা বছর পানি থাকে না	বিলে মাছ পাওয়া যায় ও মাছ চাষ করা যায়, বিলের পাশে ফসল ভাল হয়, সেচ কাজ করা যায়।
মেঘাই বিল	এক ফসল হয়, সারা বছর পানি থাকে না	বিলে মাছ পাওয়া যায় ও মাছ চাষ করা যায়, বিলের পাশে ফসল ভাল হয়, সেচ কাজ করা যায়।
মাটিকাটা বিল	এক ফসল হয়, সারা বছর পানি থাকে না	বিলে মাছ পাওয়া যায় ও মাছ চাষ করা যায়, বিলের পাশে ফসল ভাল হয়, সেচ কাজ করা যায়।
স্বল্প মাহমুদপুর বিল	এক ফসল হয়, সারা বছর পানি থাকে না	বিলে মাছ পাওয়া যায় ও মাছ চাষ করা যায়, বিলের পাশে ফসল ভাল হয়, সেচ কাজ করা যায়।
রায়দৌলতপুর বিল	এক ফসল হয়, সারা বছর পানি থাকে না	বিলে মাছ পাওয়া যায় ও মাছ চাষ করা যায়, বিলের পাশে ফসল ভাল হয়, সেচ কাজ করা যায়।
বড় নলচুক্তি বিল	দু-ফসল হয়, সারাবছর পানি থাকে	বিলে মাছ পাওয়া যায় ও মাছ চাষ করা যায়, বিলের পাশে ফসল ভাল হয়, সেচ কাজ করা যায়।
কোনাবাড়ী বিল	এক ফসল সারাবছর পানি থাকে না	বিলে মাছ পাওয়া যায় ও মাছ চাষ করা যায়, বিলের পাশে ফসল ভাল হয়, সেচ কাজ করা যায়।
বারাকান্দি বিল	এক ফসল সারাবছর পানি থাকে না	বিলে মাছ পাওয়া যায় ও মাছ চাষ করা যায়, বিলের পাশে ফসল ভাল হয়, সেচ কাজ করা যায়।

তথ্য সূত্র: উপজেলা মৎস্য অধিদপ্তর, মো: শফিকুল ইসলাম, মৎস্য (ভারপ্রাপ্ত কর্মকর্তা), ০১৭১৮-৯৩৫৪৩১

• আর্সেনিক দূষণ

এলাকায় অগভীর নলকূপ গুলোতে মাত্রাতিরিক্ত আয়রন থাকায় তা মানুষের খাওয়ার কাজে ব্যবহারের অনুপযোগী। চৈত্র-বৈশাখ মাসে এলাকার পানির স্তর নিচে নেমে যাওয়াতে অগভীর নলকূপ গুলোতে পানি পাওয়া যায় না এবং গভীর নলকূপ গুলোতে পানি উঠাতে খুবই কষ্ট হয়। আশংকা করা হচ্ছে অদূর ভবিষ্যতে গভীর নলকূপ গুলোতেও আর্সেনিক, আয়রনমুক্ত সুপেয় পানি পাওয়া যাবে না। বাংলাদেশ জনস্বাস্থ্য প্রকৌশল অধিদপ্তর কর্তৃক প্রকাশিত আর্সেনিক দূষণ মানচিত্র অনুযায়ী এ-অঞ্চলের ৪% টিউবওয়েল আর্সেনিক আক্রান্ত।

ছক-২৮. উপজেলার আর্সেনিক দূষণ সংক্রান্ত তথ্য:

আর্সেনিক দূষণ আছে কি না	দূষণের মাত্রা	কত শতাংশ টিউবওয়েল আর্সেনিক পাওয়া গেছে	আর্সেনিকযুক্ত সবগুলি টিউবওয়েলের লাল চিহ্ন দেওয়া আছে কি না	আর্সেনিক দূষণের ফলে কি হচ্ছে
হাঁ	সব উচ্চ ০.৩০% সব <input type="checkbox"/> <input type="checkbox"/> <input type="checkbox"/> <input type="checkbox"/> <input type="checkbox"/> ০.৫০%	৪%	না	আর্সেনিকোসেস

তথ্য সূত্র: মো: মাহমুদুল হাসান, উপ-সহকারী প্রকৌশলী, জনস্বাস্থ্য প্রকৌশলী, ০১৭১২-০৫১১০১



চিত্র-১

দ্বিতীয় অধ্যায়

দুর্যোগ, আপদ এবং বিপদাপন্নতা

২.১ দুর্যোগের সার্বিক ইতিহাসঃ

সিরাজগঞ্জ জেলার দুর্যোগ ঝুঁকি সম্পন্ন উপজেলার মধ্যে কামারখন্দ উপজেলা অন্যতম। প্রায় প্রতি বছর কোন না কোন দুর্যোগের সম্মুখীন হয় এ উপজেলা। নদীভাঙ্গন এর প্রকোপ কম থাকলেও বন্যা, খরা, অতিবৃষ্টি, কালবৈশাখী সহ বিভিন্ন আপদে মানুষের স্বাভাবিক জীবনযাত্রা বিপন্ন এবং সম্পদের ব্যাপক ক্ষতি সাধন হয়। উপজেলার উত্তর পশ্চিম দিকে দিয়ে বয়ে যাওয়া ফুলজোড় এবং হড়া সাগর নদীর ন্যাব্যতা কমে যাওয়ায় বর্ষা মৌসুমে নদীর দু-কূল ভাসিয়ে উপজেলার ব্যাপক এলাকা প্লাবিত হয়। ইছামতি নদীর অত্র উপজেলাকে কিছুটা ছুয়ে গেলেও তেমন কোন ক্ষয়ক্ষতি এই নদীর কারণে হয় না। তাছাড়া ড্রেনেজ ব্যবস্থা ভালো না থাকায় বর্ষা মৌসুমে অতিবৃষ্টির ফলে উপজেলার নিম্ন এলাকার বসত বাড়ীতে জলাবদ্ধতার সৃষ্টি করে। যা প্রায় ১৫ থেকে ১ মাস স্থায়ী থাকে। নদী ভরাটের ফলে অত্র এলাকায় বন্যা ও জলাবদ্ধতার মাত্রা বৃদ্ধি পাচ্ছে। ১৯৮৮, ২০০৪ ও ২০০৭ সালে দেখা গেছে উত্তরের হিমালয়ের পাদদেশ তথা উজান থেকে নেমে আসা ঢলে যমুনা নদীর পানি বৃদ্ধি পেয়ে ৩-৫ দিনের মধ্যে বেলকুচিসহ সমগ্র সিরাজগঞ্জ জেলা প্লাবিত হয়ে যায়। বন্যার প্রকোপে বসতবাড়ি তলিয়ে মানুষ গৃহহারা হয়ে যায়, শ্রোতের প্রকোপে আধা কাঁচা ও কাচা ঘরবাড়ি বিলিন হয়ে যায়, ক্ষেতের ফসল ডুবে নষ্ট হয়ে যায়, রাস্তাঘাট সহ সকল ধরনের অবকাঠামোর ক্ষতি হয়, সার্বিকভাবে জনজীবন বিপন্ন হয়ে উঠে। ফলে সিরাজগঞ্জ এর সমগ্র এলাকায় দুর্যোগ ঘোষণা করা হয় এবং সরকারী ও বেসরকারীভাবে উদ্ধার, ত্রান ও পুনর্বাসন কার্যক্রম পরিচাল করা হয়। ২০০৭ সালে যমুনার পানি বিপদসীমার ১১৫ সে.মি. উপর দিয়ে প্রবাহিত হলে অত্র উপজেলার অধিকাংশ এলাকা পানির চিনে তলিয়ে যায়। তবে সিরাজগঞ্জে নদী তিরবর্তী এলাকার কোন বাঁধ না ভাঙলে কামারখন্দ উপজেলায় বন্যায় খুব বেশী ক্ষতি হয় না। সরকারী ও বেসরকারীভাবে বন্যার সময় ত্রাণ কার্যক্রম পরিচালনা করা হয়েছে। ২০০৭ সালে শুধুমাত্র এনডিপি থেকে অত্র উপজেলার জামতৈল, রায়দৌলতপুর এবং ভদ্রঘাট ইউনিয়নে ৫০০০ পরিবারকে ত্রাণ সহায়তা প্রদান করা হয়েছে।

ছক-২৯. দুর্যোগের ক্ষতির পরিমাণ ঘটান সময় এবং ক্ষতিগ্রস্ত খাতসমূহ :

দুর্যোগের নাম	বছর	ক্ষতির পরিমাণ	কোন কোন খাত/উপাদান ক্ষতিগ্রস্ত হয়
বন্যা	১৯৮৮, ২০০৪, ২০০৬, ২০০৭	প্রায় ১০ কোটি ২৮ লক্ষ	কৃষি, ঘরবাড়ী, যাতায়াত/রাস্তাঘাট, গাছপালা, ব্রীজ/কালভার্ট, স্বাস্থ্য, কর্মসংস্থান, বিশুদ্ধ পানি, স্যানিটেশন, মৎস্য, খাদ্যাভাব
নদীভাঙ্গন	২০০৪, ২০০৭, ২০১০ ও ২০১১	প্রায় ৩কোটি	কৃষি, ঘরবাড়ী, অবকাঠামো, আবাদি জমি
কালবৈশাখী ঝড়	২০০৪, ২০০৭, ২০১২, ২০১৩	প্রায় ১০ কোটি ৫৩ লক্ষ	ঘরবাড়ি, গাছপালা, অবকাঠামো, শিক্ষাপ্রতিষ্ঠান
খরা	২০০৬, ২০০৭, ২০০৮, ২০১০	প্রায় ২ কোটি ৮৬ লক্ষ	বিশুদ্ধ পানি, মৎস্য সম্পদ, গাছপালা, স্বাস্থ্য খাত,
অতিবৃষ্টি	২০০৩, ২০০৪, ২০০৫, ২০০৭, ২০০৯	প্রায় ৫কোটি ৮২ লক্ষ	জীবন ও জীবিকা, কৃষি পন্য, সবজি, রাস্তাঘাট
শৈত্যপ্রবাহ	২০০৯, ২০১০, ২০১১, ২০১২, ২০১৩	প্রায় ২কোটি ৭৩ লক্ষ	স্বাস্থ্য খাত, জীবন ও জীবিকা, ফসল, প্রাণী সম্পদ,

তথ্য সূত্র: পিআইও, কামারখন্দ, ইউপি সদস্য ও এলাকার জনগণ

২.২ উপজেলার আপদ সমুহঃ

ছক-৩০. দুর্যোগের ক্ষতির পরিমাণ, ঘটান সময় এবং ক্ষয়ক্ষতি এবং খাতসমূহ :

ক্রম #	আপদ	ক্রম #	অগ্রাধিকার
১.	বন্যা	১.	বন্যা
২.	নদীভাঙ্গন	২.	খরা
৩.	কালবৈশাখী ঝড়	৩.	কুয়াশা ও শৈত্যপ্রবাহ
৪.	খরা	৪.	কালবৈশাখী ঝড়
৫.	কুয়াশা ও শৈত্যপ্রবাহ	৫.	অতিবৃষ্টি
৬.	অতিবৃষ্টি	৬.	নদীভাঙ্গন
৭.	রোগবালাই	৭.	রোগবালাই

তথ্য সূত্র: এফজিডি, দলিয় আলোচনা, ইউপি সদস্য ও এলাকার জনগণ

২.৩ বিভিন্ন আপদ ও তার বর্তমান ও ভবিষ্যৎ চিত্রবিস্তারিত বর্ণনাঃ

- ১. বন্যা:** বন্যা কবলিত একটি এলাকা কামারখন্দ উপজেলা। আষাঢ় মাস হতে কার্তিক মাস পর্যন্ত বন্যা অব্যাহত থাকে। যার ফলে এলাকার কৃষি, মৎস্য অবকাঠামো, আবাসন, শিক্ষা, যোগাযোগ প্রভৃতি খাতের ব্যাপক ক্ষতি জমি তলিয়ে যাওয়ার কারণে কৃষি উৎপাদন ব্যহত হয়। প্রতি বৎসর বন্যা হলেও ১৯৮৮, ১৯৯৮, ২০০৪, এবং ২০০৭ সালের বন্যা ছিল সবচেয়ে বড়। যমুনা তীরবর্তী এলাকায় অবস্থিত কামারখন্দ উপজেলায় বন্যার পানি উত্তর থেকে দক্ষিণ দিকে প্রবাহিত হয়। বন্যার পানি সাধারণত ১৫-২০ দিন পর্যন্ত অবস্থান করে, ২০০৭ সালে ১ মাসেরও বেশী স্থায়ী ছিল। ২০০৭ সালে বন্যার সংকেত পাওয়ার ২ দিনের মধ্যে সমগ্র এলাকা প্লাবিত হয়ে যায় এবং মানুষ গবাদীপশু অন্যান্য আশ্রয় নিতে শুরু করে।
- ২. খরা :** খরার প্রবণতা ফাল্গুন মাসের মাঝামাঝিতে শুরু হয় এবং তা চৈত্র ও বৈশাখ মাস পর্যন্ত বেশী থাকে আবার জৈষ্ঠ্য মাসের তৃতীয় সপ্তাহে তা শেষ হয়। অত্যধিক খরায় উক্ত এলাকার কৃষি ফসলের ক্ষতি ও গবাদী পশুর খাদ্যের সংকট দেখা দেয়। পুকুর শুকিয়ে গিয়ে মাছ চাষের ব্যাপক ক্ষতি হয় পাশাপাশি দৈনন্দিন ব্যবহারের পানির সংকট দেখা দেয়।
- ৩. কালবৈশাখী ঝড় :** চৈত্র, বৈশাখ মাস থেকে জৈষ্ঠ মাস পর্যন্ত কালবৈশাখী ঝড় হয়ে থাকে। ঝড়ে এলাকার ব্যাপক ক্ষয়ক্ষতি সাধিত হয়। গাছপালা, পশুপাখি, ঘরবাড়ী, রাস্তাঘাট, শিক্ষাপ্রতিষ্ঠানের ক্ষতি হয়। এই কাল বৈশাখী ঝড়ে পঞ্জুত বেড়ে যায়। ২০১০, ২০১২ ও ২০১৩ সালের ঝড়ে কামারখন্দ উপজেলার ফসল ও গাছপালার ব্যবক ক্ষতি সাধন হয়। বিগত দুই বছর ২০১২-২০১৩ সালের ঝড়ের কারণে কামারখন্দ উপজেলার রাস্তার দুধারের গাছপালার ব্যাপক ক্ষতি সাধন হয়েছে। ব্যাপক গাছ পোলা ক্ষতিগ্রস্ত হওয়ার কারণে সরকারীভাবে অনেক আর্থিক ক্ষতি সাধিত হয়েছে। উপজেলাটি বৃক্ষরোপন থেকে আয়ের লক্ষ্যমাত্রা ব্যহত হয়েছে যার কারণে বর্ষিক বাজেট ও কর্মপরিকল্পনায় ঘাটতি দেখা গেছে।
- ৪. অতিবৃষ্টি :** অতি বৃষ্টির ফলে কৃষি ফসল, পশু-পাখি ও গাছপালার বেশী ক্ষতি হয় এবং মানুষের সাভাবিক চলাচল ব্যহত হয়। জলবায়ুর পরিবর্তনের ফলে বৃষ্টিপাতের পরিমাণ কমে গেলেও প্রতি ২/৩ বছর পর পর অতি বৃষ্টি হয়ে থাকে তবে তাঁতিদের কিছুটা কাজের ক্ষতি করলেও অতিবৃষ্টির ফলে কামারখন্দ উপজেলায় তেমন কোন প্রভাব পড়ে না।
- ৫. শৈত্যপ্রবাহ:** শৈত প্রবাহের ফলে জন-জীবন তথা বৃদ্ধ/বৃদ্ধা, শিশু ও প্রতিবন্ধীদের বেশী ক্ষতি করে। জলবায়ু পরিবর্তনের ফলে সিরাজগঞ্জ জেলায় প্রতি বছরই শীতের প্রকপ বৃদ্ধি পাচ্ছে। শীতের কারণে বিগত ৫ বছর ধরে অত্র উপজেলাতে বিভিন্ন সংস্থা ও সরকারীভাবে গরীব দুঃখীদের মাঝে শীতবস্ত্র বিতরণ করা হয়ে থাকে। কামারখন্দ উপজেলাতে সরকারী ও এনজিও ছাড়াও বিভিন্ন ধনী ব্যক্তি অত্র উপজেলাতে শীতবস্ত্র বিতরণ করে থাকে।
- ৬. নদীভাঙ্গন :** কামারখন্দ উপজেলা নদীভাঙ্গন সাধারণত ভদ্রঘাট ইউনিয়নে পরিলক্ষিত হয়। প্রতি বৎসর নদীভাঙ্গন অব্যাহত থাকে। নদীভাঙ্গন আষাঢ় মাস হতে আশ্বিন মাস পর্যন্ত। যার ফলে এলাকার কৃষি ফসল, ঘরবাড়ী, রাস্তাঘাট, গাছপালা ব্যাপক হারে যমুনার শাখা নদী ফুলজোর নদীর গর্ভে বিলীন হয়ে গেছে। ফলে খাদ্য উৎপাদন ব্যহত হয়, মানুষ আশ্রয়হীন হয় এবং পরিবেশের ক্ষতি হয়। সরকারী ভাবে নদীতে ব্লক দ্বারা বাঁধ, নদী ড্রেজিং করে নদীর গতিপথ পরিবর্তন এবং বন্যার সময় পানির গতি কমানোর জন্য টি বাঁধ নির্মাণ করা না হলে বিভিন্ন এলাকার সাথে যোগাযোগ বন্ধ হয়ে যাবে এবং বহু আবাসস্থল বিলীন হয়ে যাবে।

২.৪ বিপদাপন্নতা ও সক্ষমতা :

বিপদাপন্নতা বলতে বোঝায় বস্তুগত, আর্থ-সামাজিক এবং পরিবেশগত বিদ্যমান অবস্থা, যা দুর্ঘটনার ক্ষয়ক্ষতির আশংকার ইঞ্জিত দেয় এবং যা মোকাবেলা করায় জনগোষ্ঠীর অসমর্থ হয়ে থাকে। সক্ষমতা হলো প্রাকৃতিক, সামাজিক, অর্থনৈতিক, পরিবেশ ইত্যাদির সমন্বয়ে সৃষ্ট সামগ্রিক অবস্থা বা প্রক্রিয়া, যা মানুষ বা কোনো সংস্থা/প্রতিষ্ঠান তার বিদ্যমান সম্পদের ব্যবহারের মাধ্যমে দুর্ঘটনার প্রতিকূল অবস্থার সর্বোচ্চ মোকাবিলা করে এবং দুর্ঘটনার ফলাফলের ভয়াবহতাকে হ্রাস করে।

ছক-৩১. উপজেলার আপদভিত্তিক বিপদাপন্নতা ও সক্ষমতা

আপদ	বিপদাপন্নতা	সক্ষমতা
১. বন্যা	<ul style="list-style-type: none">খাবারের সমস্যা হয়ঘর বাড়ী, বসতভিটা হাট বাজার ডুবে যায়যোগাযোগ বিচ্ছিন্ন হয়ফসলের ক্ষতি হয়শিশু, বৃদ্ধ ও গর্ভবতীর চলাচলের সমস্যা হয়নিরাপদ পানির অভাব হয়মানুষের বিভিন্ন রোগ বালাই দেখা দেয়	<ul style="list-style-type: none">কামারখন্দ উপজেলায় ৯১ টি বন্যার আশ্রয়কেন্দ্র উপযোগী প্রতিষ্ঠান আছে। ১৪ টি কবরস্থান ও ৪ টি শ্মশাট ঘাট উঠু আছে। ২ টি গোড়াউন, ৩৬ টি নৌকা ও একটি ডাক বাংলা ও ৪ টি উঠু মাটির কিল্লা আছে। ও একটি গবাদী পশু প্রজনন কেন্দ্র আছে।

আপদ	বিপদাপন্নতা	সক্ষমতা
	<ul style="list-style-type: none"> আশ্রয় কেন্দ্রের সমস্যা শিক্ষা ব্যহত হয় শিশু খাবারের সমস্যা হয় গবাদী পশুর খাবার, স্থানান্তরের সমস্যা ও রোগব্যাধী দেখা দেয় মৃত দেহের সংকারের সমস্যা হয় স্বাস্থ্য সম্মত পায়খানার সমস্যা হয় রাশা করার জন্য শুকনো খড়ি/লাকড়ী/জ্বালানীর অভাব হয় পুকুর পাড় ডুবে পুকুরের মাছ ভেসে যায় টিউবয়েল ও ল্যান্ড্রিন ডুবে যায়। ধর্মীয় প্রতিষ্ঠান ডুবে যায়। 	<ul style="list-style-type: none"> এলাকার মানুষ পূর্বের তুলনায় বন্যা বিষয়ে অনেক সচেতন অনেকের বন্যা মোকাবেলায় নিজস্ব সক্ষমতা রয়েছে যোগাযোগ মাধ্যম সক্রিয় যে কোন স্থানে দ্রুত যোগাযোগের মাধ্যম আছে।
২. খরা	<ul style="list-style-type: none"> ফসল পুড়ে নষ্ট হয়ে যায়। পানির অভাব দেখা দেয় গরমের প্রভাবে বিভিন্ন রোগ বালাই দেখা দেয় গবাদী পশুর খাবারের সংকট হয় মাছ চাষের ব্যাপক ক্ষতি হয় প্রাণী কুলের মৃত্যু হয় গাছপালা মারা যায়। পানির স্তর নিচে নামার ফলে সেচের অসুবিধা হয় এবং সেচের খরচ বেশী পড়ে। 	<ul style="list-style-type: none"> পানি সরবরাহের জন্য মোট ১৩ টি গভীর নলকূপের ব্যবস্থা রয়েছে। এসব ব্যবস্থা ছাড়া কিছুই নাই।
৩. কালবৈশাখী ঝড়	<ul style="list-style-type: none"> ঘর বাড়ী গাছপালা ভেঙে যায় ও পরিবেশের ক্ষতি হয়। ফসল মাটিতে পরে ক্ষতি হয় আগুন লেগে যায় পঞ্জুত বেড়ে যায় শিক্ষা প্রতিষ্ঠান ভেঙে গিয়ে শিক্ষা কার্যক্রম ব্যহত হয় প্রাণ হানি ঘটে মানুষ ও পশু পাখীর ক্ষতি হয় বৈদ্যুতিক সংযোগ বিচ্ছিন্ন হয়ে যায়। 	<ul style="list-style-type: none"> কামারখন্দ উপজেলায় ১৭ কিলোমিটার বনায়ন রয়েছে যা কালবৈশাখী ঝড় নিয়ন্ত্রণে কিছুটা হলেও সহায়তা করবে।
৪. অতিবৃষ্টি	<ul style="list-style-type: none"> ফসল নষ্ট হয় পানি জমে জলাবদ্ধতা সৃষ্টি হয় রাস্তা ঘাট ডুবে যায়। রাস্তা ঘাট ভেঙে যায়। 	<ul style="list-style-type: none"> খাল খনন করা আছে ৫ টি।
৫. শৈত্যপ্রবাহ	<ul style="list-style-type: none"> ফসলের ক্ষতি হয়। বীজ তলার ক্ষতি হয় শিশু প্রতিবন্ধী, বৃদ্ধ, গর্ভবতী সমস্যা হয় গবাদীপশু ও বৃদ্ধ মানুষ মারা যায় প্রতিবন্ধী ও বয়স্ক ব্যক্তির শীতের বস্ত্রের অভাব হয় শীত জনিত রোগে (ঠান্ডা ও নিমোনিয়া) দেখা দেয় দুঘটনা বেড়ে যায় শীতের তীব্রতা বেড়ে যায় নিম্ন চাপের সৃষ্টি হয়। শীতের কারণে মাছের বৃদ্ধি কমে যায় বা চাষে ব্যঘাত হয় শীতের কারণে মানুষ কাজে যোগ দিতে পারেনা বা কমহীন হয়ে পড়ে 	<ul style="list-style-type: none"> প্রতিবছর সরকারীভাবে গরীব পরিবারের মাঝে কিছু কঞ্চল বিতরণ করা হয়।
৬. নদীভাঙ্গন	<ul style="list-style-type: none"> বাড়ী ঘর নদীর মধ্যে চলে যায়। 	<ul style="list-style-type: none"> নদীভাঙ্গন প্রতিরোধের জন্য

আপদ	বিপদাপন্নতা	সক্ষমতা
	<ul style="list-style-type: none"> ফসলের জমি নদীর মধ্যে চলে যায় রাস্তাঘাট ব্রীজ কালভার্ট ভেঙে যায় বেকারত্ব/দারিদ্রতা বেড়ে যায় আশ্রয় নেয়ার জায়গা পায় না শিক্ষা প্রতিষ্ঠান ভেঙে যাওয়ায় পড়া লেখা বন্ধ হয় খাবার সংকট দেখা দেয় ডাক্তার বা চিকিৎসার সমস্যা হয় কমসংস্থানের অভাব দেখা দেয় গাছপালা ভেঙে যায়। মানুষ উদ্ভাস্ত হয় এবং শহরে চলে যায়। 	<p>ভদ্রঘাট ইউনিয়নে কোন অবদা ও বেরি বাধে নাই। কিন্তু নদী ভাঙনের সময় এই ইউনিয়নের মানুষ ২৫ টি বন্যার আশ্রয়কেন্দ্র উপযোগী প্রতিষ্ঠান আছে। ৪ টি কবরস্থান, ৩১ টি নৌকা আছে।</p>

তথ্য সূত্র: উপজেলা পিআইও, ইউপি সদস্য ও এলাকার জনগণ (এফজিডি)

২.৫ সর্বাধিক বিপদাপন্ন এলাকা:

ছক-৩২. উপজেলার আপদ সমূহ কোন কোন গ্রাম কি কি কারণে কিভাবে সর্বাধিক বিপদাপন্ন :

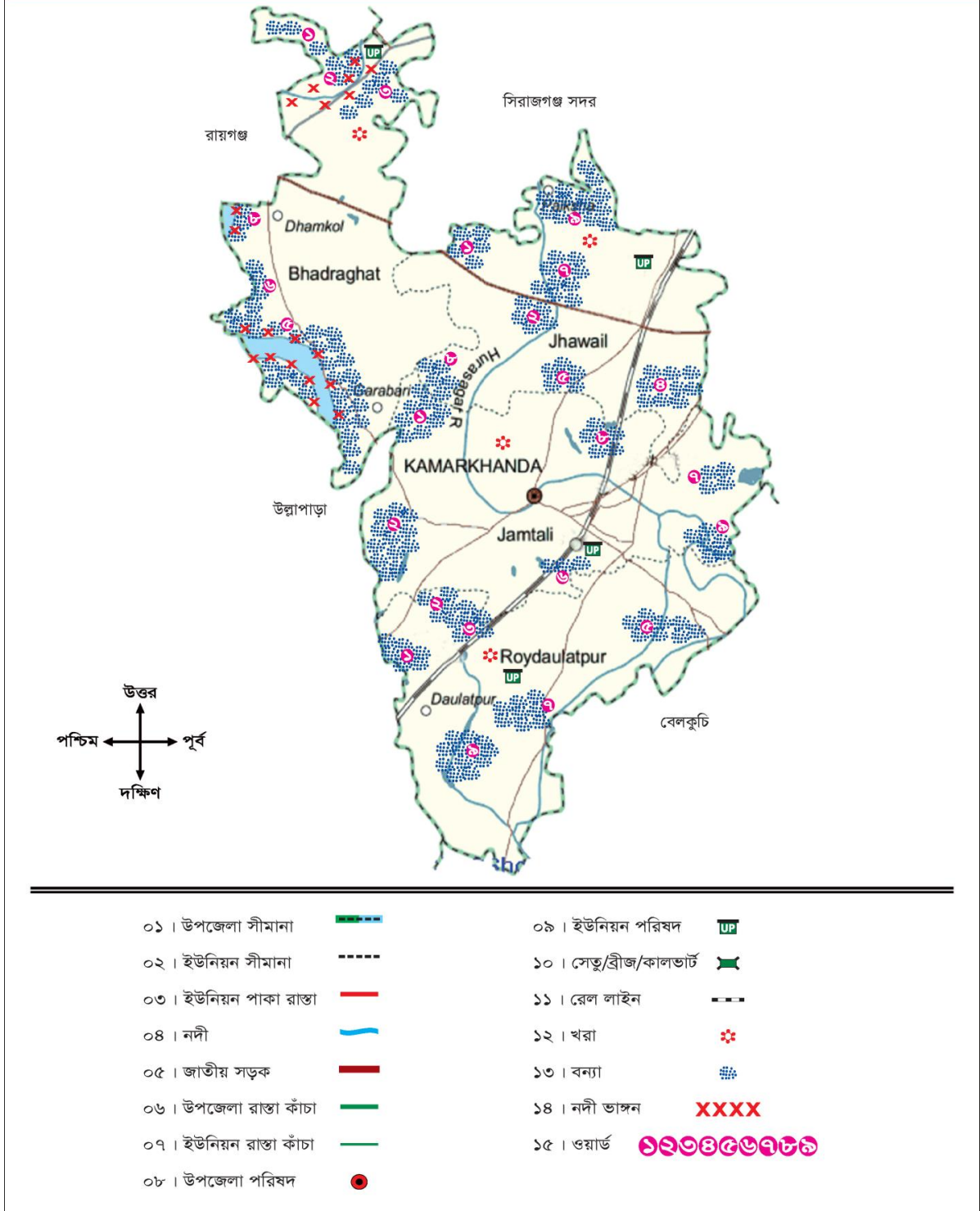
আপদ	সর্বাধিক বিপদাপন্ন এলাকা	বিপদাপনের কারণ	বিপদাপন্ন জনসংখ্যা
বন্যা	<p>১. ইউনিয়নঃ ভদ্রঘাট। গ্রামসমূহ: - ঝাটিবেলাই, নুরনগর, মুগবেলাই, বাজার ভদ্রঘাট, ধামকোল।</p> <p>২. ইউনিয়নঃ ঝাট্রল। গ্রামসমূহ: - পাইকশা, বাগবাড়ী, বালুকোল, কোনাবাড়ী, মাহমুদপুর, চালা, ভারাজা, খামার বড়ধুল,</p> <p>৩. ইউনিয়নঃ জামতৈল। গ্রামসমূহ: - দশসিকা, বড়কুড়া, পাকুরিয়া, আলোকদিয়ার, চর টেংরাইল, নান্দিনা মধু, ধোপাকান্দি, মাঝি টেংরাইল।</p> <p>৪. ইউনিয়নঃ রায়দৌলতপুর। গ্রামসমূহ:- রায়দৌলতপুর উত্তর ও দক্ষিণ, চৌবাড়ী পশ্চিম, জটিবাড়ী, কয়েলগাতি, শাহবাজপুর, পাঠানপাড়া, বাড়াকান্দি, রসুলপুর, গোপালপুর।</p>	<ul style="list-style-type: none"> এলাকা নিচু বসতভিটা নিচু বন্যা নিয়ন্ত্রণ বাঁধ নেই আবাদী জমি নিচু বন্যা সহনশীল জাতের চাষাবাদ সম্পর্কে ধারণা নেই বন্যা সময়ের পরিবর্তন 	৬৮৭০০জন
খরা	সমগ্র উপজেলা	<ul style="list-style-type: none"> বৃষ্টির অভাব বিকল্প সেচের অভাব প্রচন্ড রোদের তাপ খরা সহনশীল জাতের ফসল সম্পর্কে ধারণা না থাকা পযাপ্ত গাছ পালা না থাকায় পুকুর, নদী-নালা, খাল-বিল, গভীরতা কম থাকায় পানির স্তর নিচে নেমে যাওয়া বৃষ্টির পানির সংরক্ষণের ব্যবস্থা না থাকা গভীর নলকুপ পযাপ্ত না থাকায় 	৮৭০০ পরিবার
কালবৈশাখী ঝড়	সমগ্র উপজেলা	<ul style="list-style-type: none"> দুর্বল ঘর বাড়ী ঘর বাড়ী নিয়মিত মেরামত না করা আর্থিক সক্ষমতা না থাকা কালবৈশাখী সহনশীল গাছপালা না থাকা শিক্ষা প্রতিষ্ঠানের অবকাঠামো দুর্বল 	১২০০০ জন

আপদ	সর্বাধিক বিপদাপন্ন এলাকা	বিপদাপনের কারণ	বিপদাপন্ন জনসংখ্যা
		<ul style="list-style-type: none"> শিক্ষা প্রতিষ্ঠানের যথাযথ পরিকল্পনার অভাব ঘর বাড়ীর চারপাশে গাছপালা না থাকা ঝড়ের পূর্বাভাস না পাওয়া সচেতনতার অভাব। পরিকল্পনা ছাড়া বাড়ী করা। 	
অতিবৃষ্টি	সমগ্র উপজেলা	<ul style="list-style-type: none"> পানি জমে জলাবদতার সৃষ্টি হওয়া বীজতলা নষ্ট হওয়া বৃষ্টির মাঝে কাজ না থাকা তীব্র শিষ্পের উপকরণ শূকতে না পারা কালভার্ট দিয়ে পানি নিষ্কাশন না হওয়া অর্থাৎ কালভার্ট ভরাট হয়ে থাকা 	২৫০০০জন
শৈত্যপ্রবাহ ও কুয়াশা	সমগ্র উপজেলা	<ul style="list-style-type: none"> গরম কাপড় না থাকা সচেতনতার অভাব চিকিৎসা ব্যবস্থা না থাকা বা না নেয়া উপযুক্ত বাসস্থানের অভাব শীত জনিত চিকিৎসার ব্যবস্থা না থাকা 	১৮০০০জন
নদীভাঙ্গন	১. ইউনিয়নঃ ভদ্রঘাট। গ্রামসমূহ: - ঝাটিবেলাই, নুরনগর, মুগবেলাই, বাজার ভদ্রঘাট।	<ul style="list-style-type: none"> নদীর গতিপথ পরিবর্তন হলে পলি পড়ে নদী ভরাট হলে নদীর আকার নদী ভাঙ্গনের কারণ অতিবৃষ্টি হয়ে নদীর স্বাভাবিক গতি বাধা গ্রন্থ গাছ ও বনাঞ্চল নিধনের ফলে চরের গাছ ও কাশবন ধ্বংসের ফলে আবাদী জমি নদীর তীরে হওয়া বাঁধ না থাকা নদীর তীরে গাছপালা না লাগানো 	৬৩০০জন

তথ্য সূত্র: দলিয় আলোচনা, এফজিডি

সর্বাধিক বিপদাপন্ন এলাকা

উপজেলা: কামারখন্দ, জেলা: সিরাজগঞ্জ।



চিত্র ২

২.৬ উন্নয়ন পরিকল্পনার প্রধান খাত সমূহ:

উদ্দেশ্য অর্জনের জন্য প্রয়োজনীয় কাজের ব্যাপারে অতীত ও বর্তমান অবস্থা সম্বন্ধে তথ্য সংগ্রহ করে এবং ববিষ্যতের পূর্বাভাস তিক করে কর্মপন্থা স্থির করার প্রক্রিয়ার ফল হচ্ছে উন্নয়ন পরিকল্পনা।

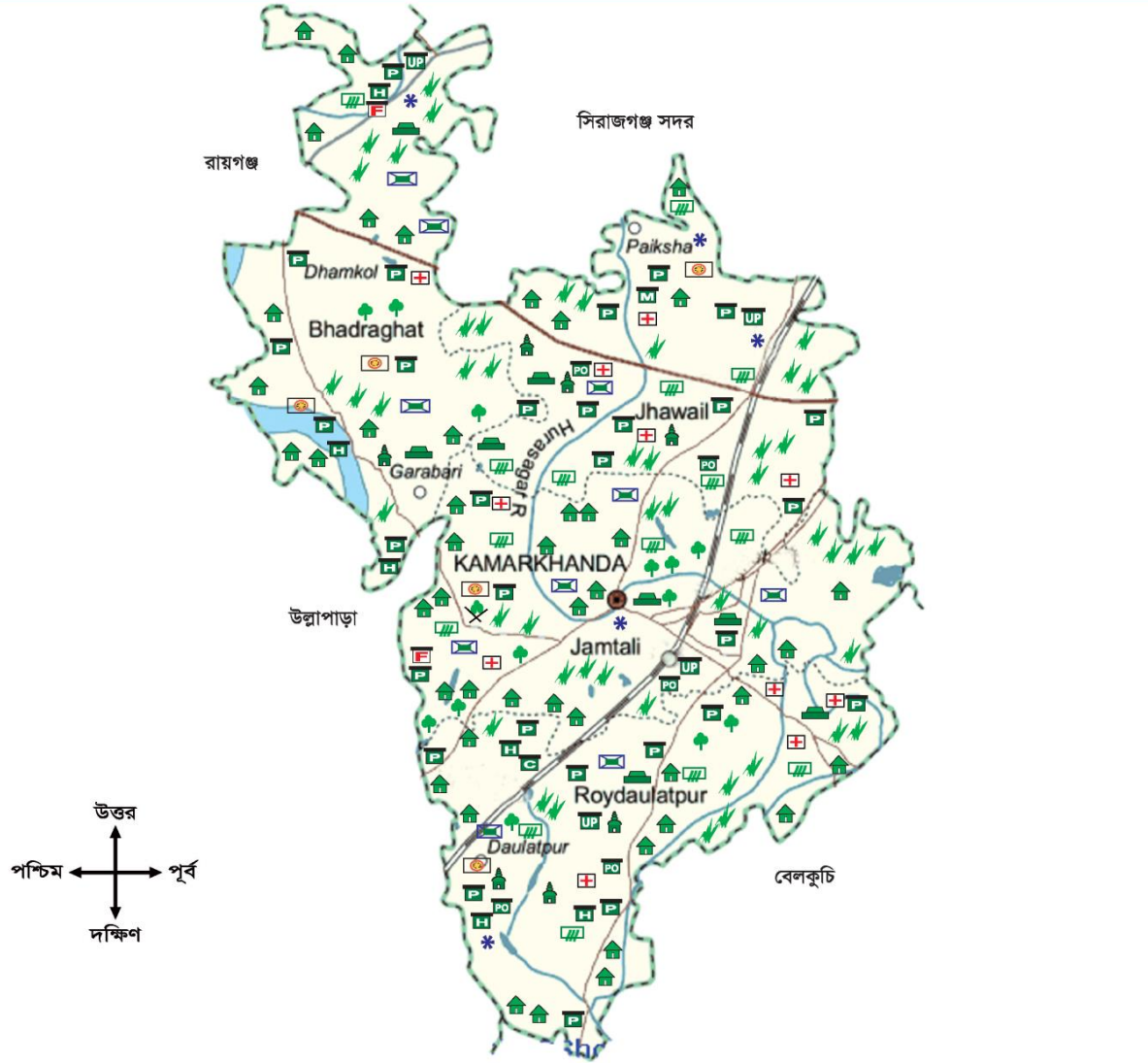
ছক-৩৩. উন্নয়ন পরিকল্পনার প্রধান খাত ভিত্তিক আপদসমূহ

খাতসমূহ	বর্ণনা	দুর্যোগ ঝুঁকি হ্রাসের সাথে সমন্বয়
কৃষি	কামারখন্দ উপজেলাতে ১৯৮৮ সাল বা ২০০৭ সালের মত বন্যা হলে জামতৈল ইউনিয়নের ২৩০০ একর, রায়দৌলতপুর ইউনিয়নের ২২০০ একর একর ঝাট্রল ইউনিয়নের ১৯০৫ একর এবং ভদ্রঘাট ইউনিয়নের ১৮১০ একর জমির আমন ধান, পাট, শাক-সজি ও পেয়ারা বাগানের ব্যাপক ক্ষতি হতে পারে।	<ul style="list-style-type: none"> বন্যা সহনশীল জাতের ফসলের চাষাবাদের প্রচলন করতে হবে। বন্যা সহনশীল চাষের উপর প্রশিক্ষনের ব্যবস্থা করা বীজ এর ব্যবস্থা করা। আগাম ফসল চাষাবাদ করতে হবে। বৃক্ষ রোপন করা খাল খনন করা কমিউনিটি গুলোতে বৃষ্টির পানি ধরে রাখার মত ট্যাঙ্ক যোগান। দুযোগের ক্ষেত্রে সরকারী সহায়তা প্রাপ্যতার সাপেক্ষে কৃষি পুনবাসন করা
	কামারখন্দ উপজেলাতে নদী ভাঙ্গনের কারণে ভদ্রঘাট ইউনিয়নে প্রায় ৫০০ একর জমি নদী গর্ভে বিলীন /ক্ষতিগ্রস্ত হতে পারে যার ফলে আমন, রবিশস্য চাষের ব্যাপক ক্ষতি হতে পারে যার ফলে প্রায় ৪০০ পরিবার প্রত্যক্ষ ও পরোক্ষভাবে ক্ষতিগ্রস্ত হতে পারে।	
	কামারখন্দ উপজেলাতে ২০০৮ সালের মত খরা হলে জামতৈল ইউনিয়নের প্রায় ১০০৩ একর রায়দৌলতপুর ইউনিয়নের প্রায় ১২৫০ একর ঝাট্রল ইউনিয়নের প্রায় ৭০০ একর ভদ্রঘাট ইউনিয়নের প্রায় ১১০২ একর জমির ধান, পাট, রবিশস্য ও শাক-সজির ও পেয়ারা বাগানের ব্যাপক ক্ষতি হতে পারে।	
	কামারখন্দ উপজেলাতে কামারখন্দ উপজেলাতে ২০১৩ সালের মত কালবৈশাখী হলে জামতৈল ইউনিয়নের প্রায় ৬০০ একর রায়দৌলতপুর ইউনিয়নের প্রায় ২০০০ একর ঝাট্রল ইউনিয়নের প্রায় ৫৬০ একর ভদ্রঘাট ইউনিয়নের প্রায় ৪৫০ একর জমির আমন ধান, পাট, শাক-সজি ও পেয়ারা বাগানের ব্যাপক ক্ষতি হতে পারে।	
	কামারখন্দ উপজেলাতে ২০০৩ বা ২০০৪ সালের মত অতিবৃষ্টি হলে জামতৈল ইউনিয়নের প্রায় ৩০০ একর রায়দৌলতপুর ইউনিয়নের প্রায় ২১০ একর ঝাট্রল ইউনিয়নের প্রায় ২০১ একর ভদ্রঘাট ইউনিয়নের প্রায় ৩০০ একর নিচু এলাকার আবাদি জমির আমন ধান, পাট, শাক-সজির ব্যাপক ক্ষতি হতে পারে।	
	কামারখন্দ উপজেলাতে কামারখন্দ উপজেলাতে ২০০৯ বা ২০১৩ সালের মত শৈত্য প্রবাহ হলে জামতৈল ইউনিয়নের প্রায় ৫২০ একর রায়দৌলতপুর ইউনিয়নের প্রায় ১০০৫ একর ঝাট্রল ইউনিয়নের প্রায় ৪০৮ একর এবং ভদ্রঘাট ইউনিয়নের প্রায় ৫২০ একর আবাদি জমির রোপা ধান, শীতকালীন শাক-সজি ও রবি শস্যর ব্যাপক ক্ষতি হতে পারে।	
মৎস্য	কামারখন্দ উপজেলাতে ২০০৭ সালের মত বন্যা হলে জামতৈল ইউনিয়নে ৩১০ টি পুকুর, রায়দৌলতপুর ইউনিয়নে ২৭০ টি পুকুর ঝাট্রল ইউনিয়নে ৩২৯ টি পুকুর এবং ভদ্রঘাট ইউনিয়নে ২২০ টি পুকুর তলিয়ে পুকুরে চাষকৃত মাছ ভেসে যেতে পারে যার ফলে মৎস্যজীবী ও মাছ চাষের সাথে সম্পৃক্ত পরিবারগুলির ব্যাপক ক্ষতি হতে পারে।	<ul style="list-style-type: none"> মৎস্য চাষের জন্য পুকুর গুলো চাষের উপযোগী করতে হবে। এবং পোনা মাছ ধরা বন্ধ করতে হবে। পুকুরের পাড় উচ্চ করার পরামর্শ প্রদান নিচু এলাকার পুকুরের মাছ বন্যার পূর্বে সরিয়ে নেয়ার পরামর্শ দেওয়া দুযোগ পরবর্তী সময়ে মৎস্য চাষীদের আর্থিক সহায়তা প্রদান ও পুনবাসন করা
	কামারখন্দ উপজেলাতে ২০০৮ সালের মত খরা বা অনাবৃষ্টি হলে জামতৈল ইউনিয়নে ৩৩০ টি, রায়দৌলতপুর ইউনিয়নে ২৭০ টি ঝাট্রল ইউনিয়নে ৩২৯ টি এবং ভদ্রঘাট ইউনিয়নে ২২০ টি পুকুরের পানি শুকিয়ে মাছ চাষের অনুপযোগী হয়ে যেতে পারে	
গাছপালা	কামারখন্দ উপজেলাতে বন্যার কারণে ৪টি ইউনিয়নের ফলদ, বনজ ঔষধি ও নাসারীর চারার প্রত্যক্ষ ও পরোক্ষভাবে ক্ষতিগ্রস্ত হতে পারে।	<ul style="list-style-type: none"> গাছকাটা বন্ধ করতে হবে এবং বনায়ন বাড়াতে হবে। রাস্তার দুই পাশে বৃক্ষ রোপন করা বাড়ির চার পাশে গাছ লাগান খাল ও নদীর দুই ধার দিয়ে বৃক্ষ রোপন করা
	কামারখন্দ উপজেলাতে ২০০৮ সালের মত খরা হলে প্রচুর ফলদ, বনজ, ঔষধি গাছ এবং নাসারীর ক্ষতি হয়ে ইউনিয়নগুলোর প্রতিটি পরিবার প্রত্যক্ষ ও পরোক্ষভাবে ক্ষতিগ্রস্ত হতে পারে।	
	কামারখন্দ উপজেলাতে নদী ভাঙ্গনের কারণে ভদ্রঘাট ইউনিয়নে প্রায় ২০০ ফলজ, ৩০০ বনজ, ১৩০ ঔষধি গাছের ক্ষতি হতে পারে।	
	কামারখন্দ উপজেলাতে ২০০৭ এবং ২০১৩ সালের মত কালবৈশাখী হলে প্রচুর ফলদ, বনজ, ঔষধি গাছ এবং নাসারীর ক্ষতি হয়ে ইউনিয়নগুলোর প্রতিটি পরিবার প্রত্যক্ষ ও পরোক্ষভাবে ক্ষতিগ্রস্ত হতে পারে।	
অবকাঠামো	কামারখন্দ উপজেলাতে ১৯৮৮ সাল বা ২০০৭ সালের মত বন্যা হলে প্রতিটি ইউনিয়নের প্রাথমিক বিদ্যালয়, হাই স্কুল, মাদ্রাসা, মসজিদ, মন্দির, ক্লিনিক,	<ul style="list-style-type: none"> আগামী বন্যার পূর্বে ঝুঁকি পূর্ণ বসতভিটা উচ্চ

খাতসমূহ	বর্ণনা	দুর্যোগ ঝুঁকি হ্রাসের সাথে সমন্বয়
	<p>আশ্রয় কেন্দ্র, কালভার্ট, ব্রিজ, পাকা রাস্তা, কাঁচা রাস্তা বন্যার কারণে আংশিক কিংবা সম্পূর্ণ বিনষ্ট হতে পারে।</p> <p>নদীভাঙ্গা হলে ভদ্রঘাট ইউনিয়নের, ৬টি কালভার্ট, ২টি ব্রিজ, ৪কি:মি: পাকা রাস্তা ও ৯ কি:মি: কাঁচা রাস্তা নদীভাঙ্গানের কারণে আংশিক কিংবা সম্পূর্ণ বিনষ্ট হতে পারে।</p> <p>কামারখন্দ উপজেলাতে ২০১৩ সালের মত ঘূর্ণিঝড় হলে প্রতিটি ইউনিয়নের শিক্ষাপ্রতিষ্ঠান, ব্যবসা প্রতিষ্ঠান, স্যানিটেশন ব্যবস্থা, ব্রিজ কালভার্টসহ বিভিন্ন অবকাঠামো ঘূর্ণিঝড় এর আঘাতে আংশিক কিংবা সম্পূর্ণ বিনষ্ট হতে পারে।</p>	<p>করতে হবে।</p> <ul style="list-style-type: none"> ●আগাম সর্বক কেন্দ্র স্থাপন করা ●তথ্য কেন্দ্র স্থাপন করা। ●বসত বাড়ী উঁচু করা ●রাস্তাঘাট উঁচু করা ●রাস্তা মেরামত করা ●নলকূপের স্থান উঁচু করে পাকা করা ●স্বাস্থ্য সম্মত পায়খানা উঁচু স্থানে স্থাপন করা
তীতশিল্প	<p>তীতশিল্পে বন্যার প্রভাব:</p> <p>কামারখন্দ উপজেলাতে ১৯৮৮ সাল বা ২০০৭ সালের মত বন্যা হলে তীতশিল্প ক্ষতিগ্রস্ত হয়ে ব্যবসায়ী ও তীত শ্রমিক পরিবার ব্যপকভাবে ক্ষতিগ্রস্ত হতে পারে।</p> <p>কামারখন্দ উপজেলাতে ২০০৩ সাল বা ২০০৪ সালের মত বঅতিবৃষ্টি হলে ৪টি ইউনিয়নের প্রায় ১৪৯৫টি কারখানার মালিক ও ১৫০০০ তীত শ্রমিক পরিবার প্রত্যক্ষ ও পরোক্ষভাবে ক্ষতিগ্রস্ত হতে পারে।</p>	<ul style="list-style-type: none"> ●ব্যবসায়ীদের পন্যর মজুদ সম্পর্কে খোজ খবর রাখা যাতে দুর্যোগের সময় কাজে লাগে ●বন্যার সময়/দুর্যোগের সময় শুল্ক মুক্ত পন্য আমদানীর সুবিধা প্রদান করা ●সরকারী গোডাউনে পন্য মজুদের ব্যাপারে সহায়তা করা ●ব্যবসার কাজে ব্যাংক ঋণ সহায়তা পেতে সহযোগিতা করা
স্বাস্থ্য	<p>১৯৮৮ সাল বা ২০০৭ সালের মত বন্যা হলে কামারখন্দ উপজেলায় পানি বাহিত রোগে আক্রান্ত হতে পারে যেমন ডায়রিয়ায়, আমাশয়, টাইফয়েড ভাইরাস জনিত, চমরোগে আক্রান্ত হতে পারে ফলে ইউনিয়নগুলোর প্রতিটি পরিবার আর্থিক অসচ্ছলতাসহ বিভিন্নভাবে ক্ষতিগ্রস্ত হতে পারে।</p> <p>২০০৮ সালের মত খরা হলে কামারখন্দ উপজেলার মানুষ ডায়রিয়া, জ্বর ও ঠান্ডায় আমাশয়, টাইফয়েড জন্ডিসসহ রোগে আক্রান্ত হতে পারে ইউনিয়নগুলোর প্রতিটি পরিবার আর্থিক অসচ্ছলতাসহ বিভিন্নভাবে ক্ষতিগ্রস্ত হতে পারে।</p> <p>কামারখন্দ উপজেলাতে কামারখন্দ উপজেলাতে ২০০৯ বা ২০১৩ সালের মত শৈত্য প্রবাহ হলে মানুষ ঠান্ডাজনিত বিভিন্ন রোগে আক্রান্ত হয়ে জীবন ঝুঁকির মধ্যে পড়তে পারে সেই সাথে শারীরিকভাবে ক্ষতির পাশাপাশি আর্থিক ক্ষতির সম্মুখীন হতে পারে।</p>	<ul style="list-style-type: none"> ■ স্বাস্থ্য বিষয়ে সচেতনতা বৃদ্ধি করা ■ দুর্যোগে স্বস্থ্যের ঝুঁকি বিষয়ে ডাক্তারদের জন্য প্রশিক্ষনের ব্যবস্থা করা ■ ইউনিয়ন পর্যায়ে স্বস্থ্যকেন্দ্র ও কমোনিটি ক্লিনিকের সেবার মান বৃদ্ধি করা ■ প্রাথমিক চিকিৎসার প্রয়োজনীয় ওষধ সরবরাহ নিশ্চিত করা ■ বিশুদ্ধ খাবার পানির ব্যবস্থা করা ■ দুর্যোগের কারণে শারীরিকভাবে ক্ষতিগ্রস্ত ব্যক্তিদের পুনর্বাসনের ব্যবস্থা করা ■ পর্যাপ্ত টিকা ও প্রতিষেধকের ব্যবস্থা করা
পানি ও পয়নিষ্কাশন	<p>কামারখন্দ উপজেলাতে ১৯৮৮ বা ২০০৭ সালের মত বন্যা হলে প্রতিটি ইউনিয়নের কাঁচা ও পাকা পায়খানা সম্পূর্ণ কিংবা আংশিক বিনষ্ট হতে পারে। ফলে ইউনিয়নগুলোর প্রতিটি পরিবারের লোকই পানিবাহিত রোগসহ বিভিন্ন রোগে আক্রান্ত হওয়ার সম্ভবনা রয়েছে। এছাড়া ৪টি ইউনিয়নের প্রায় ৬৬৫টি নলকূপ সম্পূর্ণ বা আংশিক ডুবে গিয়ে বিশুদ্ধ পানির অভাব দেখা দিতে পারে।</p> <p>কামারখন্দ উপজেলাতে ২০১৩ সালের মত কালবৈশাখী হলে প্রতিটি ইউনিয়নের কাঁচা ও পাকা পায়খানা সম্পূর্ণ কিংবা আংশিক বিনষ্ট হতে পারে। ফলে ইউনিয়নগুলোর প্রতিটি পরিবারের লোকই পানিবাহিত রোগসহ বিভিন্ন রোগে আক্রান্ত হওয়ার সম্ভবনা রয়েছে।</p>	<ul style="list-style-type: none"> ■ ডেনেজের ব্যবস্থা করা ■ উঁচু স্থানে ল্যাট্রিন স্থাপন ■ টিউবওয়েল উঁচু করে স্থাপন করা ■ স্বাস্থ্য সম্মত পায়খানা স্থাপন নিশ্চিত করা ■ টিউবওয়েলে আর্সেনিক পরীক্ষা করা ■ পানি ও পয়:নিষ্কাশন বিষয়ে সচেতনতা বৃদ্ধি করা।
জীবিকা	<p>কামারখন্দ উপজেলাতে ১৯৮৮ সাল বা ২০০৭ সালের মত বন্যা হলে আত্র উপজেলার ৪টি ইউনিয়নের কামারখন্দ উপজেলায় কৃষিজীবী, মৎস্যজীবী, দিন মুজুর ও ক্ষুদ্র, মাঝারীওবড় ব্যবসায়ী এবং চাকুরী জীবী প্রত্যক্ষ ও পরোক্ষভাবে ক্ষতিগ্রস্ত হতে পারে।</p> <p>কামারখন্দ উপজেলাতে ২০০৮ সালের মত খরা হলে আত্র উপজেলার আত্র উপজেলার ৪টি ইউনিয়নের কামারখন্দ উপজেলায় কৃষিজীবী, মৎস্যজীবী, দিন মুজুর ও ক্ষুদ্র, মাঝারীওবড় ব্যবসায়ী এবং চাকুরী জীবী প্রত্যক্ষ ও পরোক্ষভাবে ক্ষতিগ্রস্ত হতে পারে।</p>	<ul style="list-style-type: none"> ■ দুর্যোগ মোকাবেলা ও বিকল্প জীবিকা সৃষ্টি করার লক্ষ্যে প্রশিক্ষন প্রদান করা ■ বিকল্প জীবিকার উৎস সৃষ্টি করা ■ মহিলাদের জন্য বাড়ির আঙিনায় আয়ের ব্যবস্থা করা ■ পারিবারিক ও সমাজিক খাদ্য নিরাপত্তা ব্যবস্থা বৃদ্ধি করা ■ বিপদাপন্ন জনগোষ্ঠীর জীবিকা নিশ্চিত করার জন্য সহায়তা প্রদান করা

সামাজিক মানচিত্র

উপজেলা: কামারখন্দ, জেলা: সিরাজগঞ্জ।

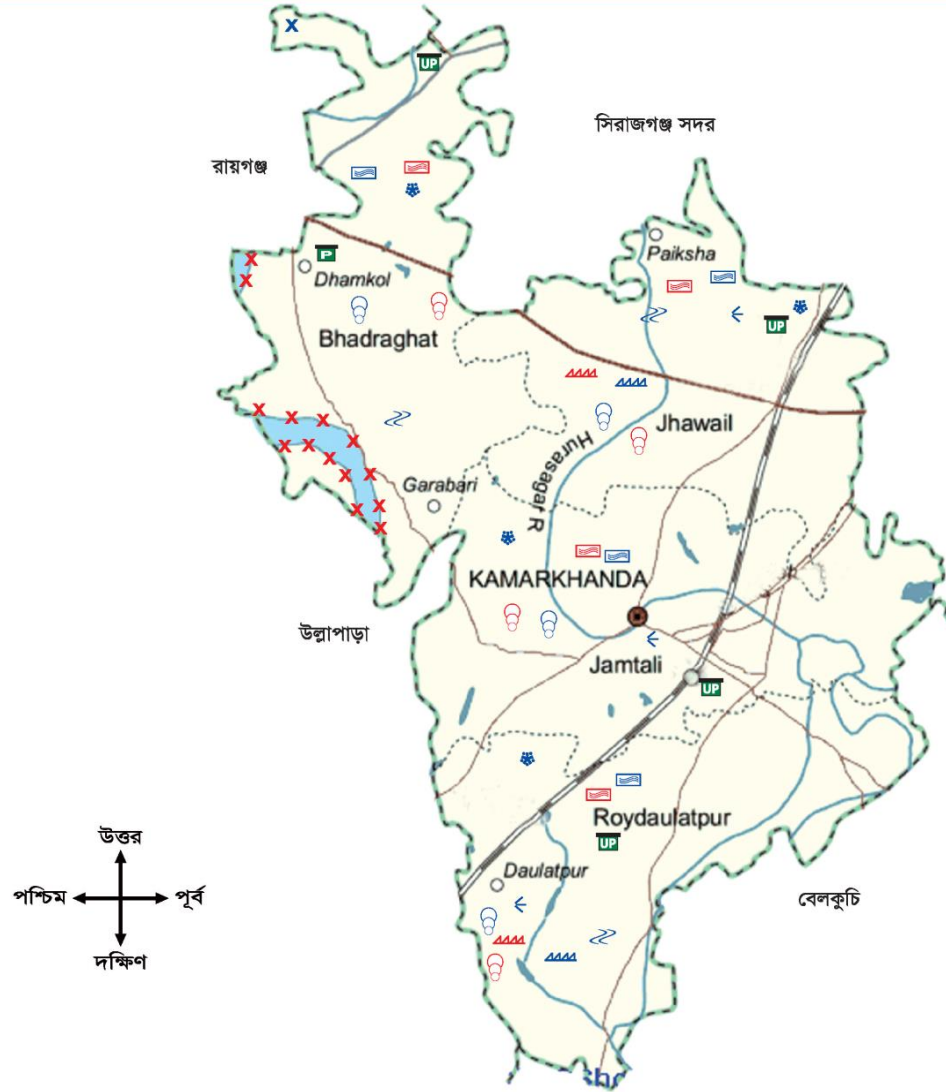


০১। উপজেলা সীমানা		১১। বনায়ন		২১। মাদ্রাসা		৩১। এনজিও/ব্যাংক/বীমা	
০২। ইউনিয়ন সীমানা		১২। বসতি		২২। হাট/বাজার		৩২। রেল লাইন	
০৩। ইউনিয়ন পাকা রাস্তা		১৩। ইউপি ভবন		২৩। কমিউনিটি ক্লিনিক		৩৩। খেলার মাঠ	
০৪। নদী		১৪। উপজেলা স্বাস্থ্য কেন্দ্র		২৪। গোড়াউন		৩৪। পুকুর	
০৫। জাতীয়/উপজেলা প্রধান সড়ক		১৫। নৌকা ঘাট		২৫। মন্দির			
০৬। উপজেলা রাস্তা কাঁচা		১৬। ব্রীজ/কালভার্ট/সুইস গেইট		২৬। মসজিদ			
০৭। ইউনিয়ন রাস্তা কাঁচা		১৭। পোষ্ট অফিস		২৭। ঈদগাঁহ			
০৮। বিল		১৮। প্রাথমিক বিদ্যালয়		২৮। আশ্রয় কেন্দ্র			
০৯। কৃষি জমি		১৯। উচ্চ বিদ্যালয়		২৯। কবরস্থান			
১০। উপজেলা পরিষদ		২০। কলেজ		৩০। থানা অফিস			

চিত্র-৩

আপদ ও ঝুঁকির মানচিত্র

উপজেলা: কামারখন্দ, জেলা: সিরাজগঞ্জ।



আপদ :		ঝুঁকি :	
০১। উপজেলা সীমানা		০১। জলাবদ্ধতা	
০২। ইউনিয়ন সীমানা		০২। বন্যা	
০৩। ইউনিয়ন পাকা রাস্তা		০৩। নদী ভাঙ্গন	
০৪। নদী/খাল		০৪। খরা	
০৫। উপজেলা প্রধান সড়ক/জাতীয় সড়ক		০৫। কুয়াশা	
০৬। উপজেলা রাস্তা কাঁচা		০৬। শৈত্য প্রবাহ	
০৭। ইউনিয়ন রাস্তা কাঁচা		০৭। ঘূর্ণিঝড়	
০৮। স্কুল/কলেজ			
০৯। ইউনিয়ন পরিষদ			
১০। ব্রীজ			
১১। উপজেলা পরিষদ			
১২। রেল লাইন			
১৩। রেল স্টেশন			

২.৯ আপদের মৌসুমী দিনপঞ্জি:

ছক-৩৪. কোন কোন আপদ কোন কোন মাসগুলোতে আঘাত করতে পারে :

ক্রমিক	আপদসমূহ	বৈশাখ	জ্যৈষ্ঠ	আষাঢ়	শ্রাবণ	ভাদ্র	আশ্বিন	কার্তিক	অগ্রহায়ণ	পৌষ	মাঘ	ফাল্গুন	চৈত্র
১.	বন্যা												
২.	খরা												
৩.	কালবৈশাখী/ঝড়												
৪.	অতিবৃষ্টি												
৫.	শৈত্যপ্রবাহ												
৬.	নদীভাঙ্গন												

দিনপঞ্জি বিশ্লেষণ

আপদগুলো এই এলাকাতে বছরের বারো মাসের মধ্যে কোন কোন মাসে সংগঠিত হয় এবং কোন কোন মাসে এর প্রভাব বেশি বা কম থাকে তা রেখাচিত্রের মাধ্যমে মৌসুমী দিনপঞ্জিতে দেখানো হয়েছে। পি-সিআরএ কাজের অংশ হিসেবে অংশগ্রহণকারীদের সাথে আলোচনার মাধ্যমে জানা যায়:

- বন্যা সিরাজগঞ্জ জেলার অন্যতম প্রধান আপদ। বন্যা এই এলাকার ঘরবাড়ি, যোগাযোগ ব্যবস্থা ও জীবন জীবিকার ব্যাপক ক্ষতি করে। এটি জুলাই মাসের মাঝামাঝি থেকে আগষ্ট মাসের মাঝামাঝি পর্যন্ত থাকে।
- নদীভাঙ্গন কামারখন্দ উপজেলার জন্য খুব বেশী একটা ঝুঁকিপূর্ণ নয়। তবে ফুলজোড় নদী উপজেলার কিছু অংশে প্রতিবছর ভাঙ্গন সৃষ্টি করে ফলে প্রতিবছর কিছু কিছু ঘরবাড়ি, রাস্তাঘাট এর ক্ষতি হয়। এখানে নদীভাঙ্গন ঘটে মার্চ মাসের মাঝামাঝি থেকে অক্টোবর মাস পর্যন্ত।
- শৈত্যপ্রবাহ এ অঞ্চলের একটি অন্যতম সমস্যা। যমুনা নদী তীরবর্তী এলাকা বিধায় এখানে কুয়াশা ও শৈত্য প্রবাহের প্রভাব বেশী। এছাড়া উত্তরের হিমালয়ের থেকে আশা শৈত্যপ্রবাহ এ অঞ্চলে অনেক অসুখ বিসুখের প্রভাব বিস্তার করে।
- কালবৈশাখী আর একটি মারাত্মক আপদ। ঘূর্ণিঝড় এই এলাকার ঘরবাড়ি, যোগাযোগ ব্যবস্থা ও গাছপালার ব্যাপক ক্ষতি করে। এটি মার্চ মাসের মাঝামাঝি থেকে মে মাসের মাঝামাঝি পর্যন্ত এবং সেপ্টেম্বর মাসের মাঝামাঝি থেকে ডিসেম্বর মাসের মাঝামাঝি সময়ের মধ্যে ঘটে থাকে।
- খরার কারণে এখানকার অনেক ফসল সেচের অভাবে নষ্ট হচ্ছে। আবার যেগুলো কোনো মতে হচ্ছে তাতেও পর্যাপ্ত পানির অভাবে ফলন কমে যাচ্ছে। আবার এই খরার কারণে সংরক্ষিত পুকুরের পানি শুকিয়ে যাওয়ায় এবং ভূগর্ভস্থ পানির স্তর নিচের দিকে নেমে যাওয়ায় দেখা দিচ্ছে পানীয় জলের চরম সঙ্কট। জুন মাস থেকে এপ্রিল মাস পর্যন্ত এই এলাকাতে খরা দেখা যায়।
- অতি বৃষ্টি কামারখন্দ উপজেলার জন্য একটি মধ্যম শ্রেণীর আপন। অতিবৃষ্টিতে এখানে প্রতিবছর না হলেও প্রায়ই জলাবদ্ধতার সৃষ্টি হয়। এখানে সাধারণত জুলাই থেকে অক্টোবর পর্যন্ত অতিবৃষ্টির সম্ভাবনা থাকে। অতিবৃষ্টির ফলে সফল, বীজতলাসহ নানাবিধ শাক সবজী নষ্ট হয় এছাড়া তীতশ্রমীকদের কাজ থেমে থাকে ফলে তারা আর্থিক ক্ষতির সম্মুখীন হয়।

২.১০ জীবিকার মৌসুমী দিনপঞ্জি:

ছক-৩৫. কোন কোন মাসে জীবিকার বা কর্মসংস্থানের কি অবস্থা হয় :

ক্রমিক	জীবিকার উৎস	বৈশাখ	জ্যৈষ্ঠ	আষাঢ়	শ্রাবণ	ভাদ্র	আশ্বিন	কার্তিক	অগ্রহায়ণ	পৌষ	মাঘ	ফাল্গুন	চৈত্র
১.	কৃষি												
২.	মৎস্যজীবী												
৩.	দিনমুজুর												
৪.	ব্যবসা												

তথ্য সূত্র: উপজেলা কৃষি অফিস, দলিয় আলোচনা, ইউনিয়ন পরিষদ

জীবিকার মৌসুমী দিনপঞ্জি বিশ্লেষণ:

- জীবিকার মৌসুমী দিনপঞ্জি বিশ্লেষণ করলে দেখা যায় যে, এখানেতে নভেম্বর থেকে শুরু করে মে মাস পর্যন্ত কৃষি কাজ থাকে তবে ডিসেম্বর জানুয়ারী এবং এপ্রিল মে মাসে কৃষি কাজ বেশি থাকে। এছাড়া অন্যান্য মাসগুলিতেও কিছু কিছু কৃষি কাজ করতে দেখা যায়।
- যমুনা তীরবর্তী উপজেলা হওয়ায় সারা বছরই এলাকার জেলেরা মাছ ধরার কাজ করতে পারে। তবে জুলাই মাস থেকে মৎস্য জীবীদের কাজ বেশী দেখা যায়।

- এলাকার প্রধান দিনমুজুরের ক্ষেত্র হলো তাঁত শিল্প ও কৃষি কাজ। তাঁত প্রধান এলাকা হওয়ায় এখানে তাঁত শ্রমিকদের কাজ প্রায় সারা বছরই থাকে।
- অত্র এলাকার প্রধান ব্যবসা তাঁত ব্যবসা। কামারখন্দের ৩০-৪০% লোক তাঁত শিল্পের সাথে কোন না কোনভাবে জড়িত রয়েছে। অত্র উপজেলাতে সারা বছরই তাঁতের কাজ ও তাঁত ব্যবসা থাকে। এলাকায় প্রচুর ধান আবাদ হওয়ায় এখানে ধান চালের ব্যবসা বেশ জমজমাট। একানে রেলগাড়িতে করে সারা বছরই ব্যবসায়িক পন্য আনা নেয়ার সুযোগ রয়েছে।

২.১১ জীবন এবং জীবিকা সম্পর্কিত বিপদাপন্নতা:

ছক-৩৬. এলাকার প্রধান জীবিকাসমূহ কি কি এবং জীবিকা সমূহকে কোন কোন আপদ/দুর্যোগ ক্ষতির চিত্র

ক্রঃ নং	জীবিকাসমূহ	আপদ/ দুর্যোগ সমূহ					
		বন্যা	শৈত্যপ্রবাহ	কালবৈশাখী ঝড়	খরা	অতিবৃষ্টি	নদীভাঙ্গন
০১	কৃষি	■	■	■	■	■	■
০২	মৎস্য	■	■	-	■	■	■
০৩	দিনমুজুর	■	■	-	■	■	-
০৪	ব্যবসায়ী	■	■	-	■	■	■

তথ্য সূত্র: উপজেলা কৃষি অফিস, দলিয় আলোচনা, ইউনিয়ন পরিষদ

এলাকাটি তাঁত ব্যবসা ও কৃষি প্রধান হওয়ায় এই দুটি খাতই বেশী ঝুঁকির মধ্যে থাকে। বন্যা কৃষি, ব্যবসা ও মৎস্য খাতের ক্ষতি করে থাকে। নদীভাঙ্গন কৃষি জমি ও ঘরবাড়ির ক্ষতি সাধন করে থাকে। খরা অতিবৃষ্টি শৈত্যপ্রবাহ দিনমুজুরের খাতে ব্যাপক ক্ষতি করে থাকে। প্রচন্ড খরায় ফসল পুড়ে নষ্ট হয়ে যায় ফলে দিনমুজুর রা কোন কাজ করতে পারে না। ২০০৭ সালের বন্যার ফলে এলাকার অধিকাংশ তাঁত বন্ধ হয়ে যায়, প্রায় ১ মাসেরও অধিক সময় এলাকায় তাঁত শ্রমিকদের কোন কাজ ছিল না। ২০০৪ ও ২০০৭ সালের বন্যায় কামারখন্দের কৃষি ফসলের ব্যাপক ক্ষতি সাধন হয়ে ৮০% কৃষি পরিবার পুজি হারিয়ে ক্ষতির সম্মুখিন হয়েছে। বিগত ৫ বছরের শৈত্যপ্রবাহের ফলে দেখা দেছে অধিকাংশ বৃদ্ধ ও বয়স্ক দিনমুজুর ও তাঁত শ্রমিক কাজে বের হতে পারে না এক্ষেত্রে তাদের সাহায্য সহযোগীতার প্রয়োজন হয়।

২.১২ খাত ভিত্তিক আপদ ও ঝুঁকির বর্ণনা

ছক-৩৭. উপজেলার বিপদাপন্ন খাতসমূহচিত্রিত করণ

আপদসমূহ	বিপদাপন্ন সামাজিক উপাদানসমূহ									
	ফসল	গাছপালা	প্রাণী সম্পদ	মৎস্য সম্পদ	ঘরবাড়ি	রাস্তাঘাট	ব্রীজ কালভার্ট	শিক্ষা প্রতিষ্ঠান	স্বাস্থ্য	আশ্রয়কেন্দ্র
বন্যা	■	■	■	■	■	■	■	■	■	■
খরা	■	■	■	■	-	-	-	-	■	-
কালবৈশাখী ঝড়	■	■	■	-	■	-	-	■	-	-
অতিবৃষ্টি	■	-	■	-	-	■	-	-	-	-
শৈত্যপ্রবাহ	■	■	■	■	-	-	-	-	■	-
নদীভাঙ্গন	■	■	■	■	■	■	■	■	-	■

তথ্য সূত্র: উপজেলা কৃষি অফিস, দলিয় আলোচনা, ইউনিয়ন পরিষদ

নিম্নে খাত ভিত্তিক আপদ ও ঝুঁকি বিশ্লেষণ করা হলো:

- বন্যার ফলে কামারখন্দ উপজেলার ৪টি ইউনিয়নের ফসল, গাছপালা, পশু সম্পদ মৎস্য সম্পদ, ঘরবাড়ি, অবকাঠামো, রাস্তাঘাট, ব্রীজ কালভার্ট, শিক্ষা প্রতিষ্ঠান, স্বাস্থ্য এবং আশ্রয়কেন্দ্রসহ সকল সামাজিক উপদানেরই ক্ষতি সাধন হয়ে থাকে।
- নদী বাঁজনের ফলে কামারখন্দ উপজেলার শুধু ভদ্রঘাট ইউনিয়নের ফসল ঘরবাড়ি রাস্তাঘাট ব্রীজ কালভার্ট শিক্ষা প্রতিষ্ঠানের ক্ষতি হয়ে থাকে এমনকি ঐ সকল সামাজিক সম্পদসমূহ নদী গর্ভে বিলীন হয়ে যায়।
- খরা অত্র উপজেলার সকল সামাজিক উপাদানসমূহের উপর প্রভাব বিস্তার করে। খরার কারণে ফসলের ক্ষতি হয় গাছপালা মারা যায়, পশু সম্পদের খাদ্যের অভাব দেখা দেয়, খাবার পানি গোসলের পানিসহ নিত্য ব্যবহারের পানির সংকট প্রকট আকারে দেখা দিয়ে জনজীবনে দুর্ভোগ নেমে আসে। খরার কারণে এলাকায় রোগবালায়ের প্রকোপ বৃদ্ধি পায় বিশেষ করে শিশুরা ডাইরিয়াতে আক্রান্ত হয় এমন কি পানি শূন্যতার কারণে অনেক শিশু মারা যায়। বিশেষ করে তাঁত প্রধান এলাকা হওয়ার কারণে সুতা প্রোসেসিং এর কাজে পানির সংকট দেখা দেয় এবং ব্যবসায়ীরা দারুন সমস্যার সম্মুখিন হয়।

- কাল বৈশাখী এ এলাকার জন্য নিত্য ঘটনা না হলেও মাঝে মাঝে বিশেষ করে বৈশাখ জ্যৈষ্ঠ মাসে আঘাত হেনে এলাকার ফসল গাছপালা ও ঘরবাড়ির ব্যাপক ক্ষতি করে থাকে।
- অতি বৃষ্টি এখন একটি অনিয়মিত ঘটনা হয়ে দাড়িয়েছে। এখন আর সময় মতো বৃষ্টি হয় না অসময়ে অতিবৃষ্টি হয়ে কৃষকের অপ্রস্তুতের কারণে ফসল নষ্ট হয়ে যায়, রাস্তাঘাট ভেঙ্গে যায় এবং পশু সম্পদের খাদ্যের সংকট দেখা দেয়। অতি বৃষ্টির কারণে কোন কোন সময় তাঁত ব্যবসায়ীদেরও ক্ষতি হয়ে থাকে কারণ তাঁত শ্রমিকরা কাজে আসতে পারে না। নিচু এলাকার তাঁত ঘর গুলিতে পানি জমে থাকে।
- শৈতপ্রবাহ ও কুয়শার কারণে প্রতি বছরই জনজীবন মারাত্মকভাবে বিপর্যস্ত হয়ে থাকে। শিশু ও বৃদ্ধরা শীত জনিত রোগে বেশী আক্রান্ত হয়ে পড়ে। প্রচন্ড কুয়শার কারণে রাস্তাঘাটে দুর্ঘটনার প্রবনতা বেড়ে যায়। ঘন কুয়শায় ফসল, বীজতলা ও শাকসবজী নষ্ট হয়ে যায়। প্রতিবছরই এ এলাকাতে শীতবস্ত্র বিতরণের প্রয়োজন হয়ে পড়ে।

২.১৩ জলবায়ু পরিবর্তন এবং তার সম্ভাব্য প্রভাব

কোন স্থানের বা অঞ্চলের দীর্ঘকালের (৩০ বছর বা তারও বেশি সময়ের) দৈনন্দিন আবহাওয়ার পর্যালোচনা করে বায়ুমন্ডলের ভৌত উপাদানগুলোর (বায়ুর তাপ, বায়ুর চাপ, বায়ুপ্রবাহের দিক ও তার গতিবেগ, বায়ুর আর্দ্রতা, মেঘের পরিমাণ ও মেঘের প্রকারভেদ এবং বৃষ্টিপাত) যে সাধারণ অবস্থা দেখা যায় তাকে ওই স্থানের বা অঞ্চলের জলবায়ু বলে। পৃথিবীতে প্রতিদিন যে সূর্যকিরণ পৌঁছায়, ভূপৃষ্ঠ শোষণ করে। শোষিত সূর্যকিরণ আবার মহাশূন্যে বিকিরিত বা প্রতিফলিত হয়। এটাই প্রাকৃতিক নিয়ম। প্রাকৃতিক নিয়মের এই শোষণ-বিকিরণ প্রক্রিয়ায় কোনো ধরনের বাধা বা প্রতিবন্ধকতা সৃষ্টি হওয়াকেই জলবায়ু বলে।

ছক-৩৮. জলবায়ু পরিবর্তনের ফলে কোন কোন খাত কিভাবে ক্ষতিগ্রস্ত

খাতসমূহ	আপদ	বর্ণনা
কৃষি	বন্যা	জলবায়ু পরিবর্তনের ফলে অসময়ে বন্যা হয়ে কৃষি জমি তলিয়ে গিয়ে ফসলের ব্যাপক ক্ষতি হতে পারে। সমুদ্রপৃষ্ঠের উচ্চতা বেড়ে গিয়ে নদীতে পানি বৃদ্ধি পেয়ে আবাদি জমির পরিমাণ কমে যেতে পারে যার ফলে খাদ্যের ঘাটতি দেখা দিতে পারে।
	খরা	জলবায়ু পরিবর্তনের ফলে গরমের সময় প্রচন্ড খরায় পানির চারিদিকে পানির সংকট দেখা দেবে। পানির স্তর নিচে নেমে গিয়ে কৃষিতে সেচ কর্ষের ব্যহত হবে ফলে কৃষি উৎপাদন কম হবে যার ফলে খাদ্যের ঘাটতি দেখা দিতে পারে।
	অতিবৃষ্টি	জলবায়ু পরিবর্তনের ফলে সময়ে বৃষ্টিপাত না হয়ে অসময়ে প্রচুর বৃষ্টি পাত হয়ে ফসলের ব্যাপক ক্ষয়ক্ষতি হতে পারে।
মৎস্য	বন্যা	জলবায়ু পরিবর্তনের ফলে অসময়ে বন্যা হয়ে কামারখন্দ উপজেলার পুকুর তলিয়ে গিয়ে মাছ বের হয়ে গিয়ে মৎস্য চাষীদের ব্যাপক আর্থিক ক্ষতি হতে পারে।
	নদীভাঙ্গন	জলবায়ু পরিবর্তনের ফলে অসময়ে বন্যা হয়ে এবং নদীর গতিপথ পরিবর্তন হয়ে প্রচুর নদীভাঙ্গন দেখা দিতে পারে যার ফলে মৎস্য চাষীদের পুকুর নদী গর্ভে বিলীন হয়ে আর্থিক ক্ষতি হতে পারে সেই সাথে মাছের ঘাটতি দেখা দিতে পারে।
	খরা	জলবায়ু পরিবর্তনের ফলে প্রচন্ড খরায় পানি শুকিয়ে এবং পানির স্তর নিচে নেমে গিয়ে পুকুর, নদী, খালে, বিলের মাছ মারা যেতে পারে মাছের প্রজনন ব্যহত হয়ে মাছের উৎপাদন কমে যাবে। ফলে এলাকায় মাছের ও আমিষের ঘাটতি দেখা দেবে।
	অতিবৃষ্টি	অসময়ে বৃষ্টি হয়ে অতিবৃষ্টির পানিতে পুকুর ডুবে গিয়ে পুকুরের মাছ খাল বিলে বের হয়ে মৎস্য চাষীদের ব্যাপক ক্ষতি করতে পারে।
	শৈত প্রবাহ ও কুয়াশা	জলবায়ু পরিবর্তনের ফলে প্রচন্ড ঠান্ডায় মাছের বৃদ্ধি কমে যেতে পারে ফলে মৎস্যচাষের কম্বিত উৎপাদন লক্ষ্যমাত্রা ব্যহত হতে পারে এবং কৃষক আর্থিক ক্ষতির সম্মুখিন হবে।
পাণী সম্পদ	বন্যা	অসময়ে বন্যা হয়ে পশুর খাদ্যাভাব সহ জীবন ঝুঁকির সম্ভবনা রয়েছে এবং যার ফলে ঐ এলাকার পশুপালন ব্যাহত হতে পারে।
	খরা	জলবায়ু পরিবর্তনের ফলে খরার প্রচন্ড তাপে মাঠ ঘাটের ঘাস পুড়ে গিয়ে পশু খাদ্যের অভাব দেখা দিতে পারে। এবং বিভিন্ন রোগ বালাই দেখা দিতে পারে। যার প্রভাবে পাণী সম্পদ ব্যাপক ভাবে ক্ষতি হতে পারে।

খাতসমূহ	আপদ	বর্ণনা
	অতিবৃষ্টি	জলবায়ু পরিবর্তনের ফলে ইউনিয়নের প্রায় নিচু এলাকার মাঠ, ঘাট তলিয়ে গিয়ে পশু খাদ্যের অভাব দেখা দিতে পারে। যার প্রভাবে প্রাণী সম্পদ রোগে আক্রান্ত হতে পারে এবং মৃত্যুর হার বৃদ্ধি পেতে পারে।
স্বাস্থ্য	বন্যা	জলবায়ু পরিবর্তনের ফলে ২০০৭ সালের মতো বন্যা হলে পানি বাহিত রোগ দেখা দিয়ে স্বাস্থ্যের প্রভাব পড়ে এমনকি মৃত্যুও হতে পারে।
	খরা	প্রচন্ড খরার কারণে বৃদ্ধ, প্রতিবন্ধী, গর্ভবতী, শিশু সহ সকল মানুষের বিভিন্ন ধরনের রোগ বালাই দেখা দিয়ে মানুষের জীবন নাশ করতে পারে।
	অতিবৃষ্টি	জলবায়ু পরিবর্তনের ফলে অতিবৃষ্টিতে বিভিন্ন খাল বিল ভরে গিয়ে জলাবদ্ধতার সৃষ্টি হয়ে পানিতে মল-মুত্র, মরা প্রাণী পচে গিয়ে বিভিন্ন রোগ বালাই দেখা দিতে পারে। যার ফলে ঐ সকল এলাকার মানুষের স্বাস্থ্যের ব্যাপক ক্ষতি করতে পারে।
	শৈত্যপ্রবাহ ও কুয়াশা	জলবায়ু পরিবর্তনের ফলে শীতের সময় তীব্র শীত ও গরমের সময় তীব্র গরম পড়ে ব ও পশু পাখির রোগ বালাই বৃদ্ধি পেতে পারে। তীব্র শীতে বিশেষ করে শিশু বৃদ্ধ ও প্রতিবন্ধী ব্যক্তিদের বেশি ক্ষতি হতে পারে এমনকি মারাও যেতে পারে।
জীবিকা	বন্যা	বন্যার ফলে বিভিন্ন পেশাজীবী শ্রেণীর লোকের কর্মসংস্থান হারিয়ে বেকারত্ব জীবন কাটাতে পারে যার ফলে ঐ সকল গ্রামের প্রতিটি পরিবার ব্যপক ভাবে আর্থিক ক্ষতিগ্রস্ত হতে পারে এবং এর প্রভাবে ঐ এলাকার প্রতিটি মানুষের জীবন উন্নয়নের পথে বাঁধার সৃষ্টি হতে পারে।
	নদীভাঙ্গন	জলবায়ু পরিবর্তনের ফলে নদীভাঙ্গন এলাকার প্রতিটি গ্রামের মৎস্য চাষী, জেলে, ব্যবসায়ী, দিনমজুর, চাকুরীজীবী, বিভিন্ন পেশার মানুষ আর্থিক ভাবে ব্যাপক ক্ষতির সম্মুখীন হতে পারে এবং জীবন জীবিকার উপর প্রভাব পড়তে পারে।
	খরা	প্রচন্ড খরার কারণে জমির ফসল যেমন-ধান, পাট, গম, চৈতালী ফসল ও ফলজ গাছ সহ পশু সম্পদের উপর পানি অভাবে ব্যাপক ক্ষতি হতে পারে। এবং এর প্রভাবে ঐ গ্রাম গুলোর মানুষের জীবন ও জীবিকার উপর প্রভাব পড়ে খাদ্যের সমস্যা দেখা দিতে পারে।
	কালবৈশাখী	উপজেলার সকল ইউনিয়নের প্রায় সকল গ্রামের জমির ফসল গাছপালা পশুপাখি, ঘরবাড়ী, ব্যবসা প্রতিষ্ঠান, তীতশিল্প কারখানা, মানুষের কর্মসংস্থানের ব্যাপক ক্ষয়ক্ষতি সাধন করে বেকারত্বের সৃষ্টি করতে পারে যার ফলে এ উপজেলার জীবন যাত্রার মান উন্নয়নে বাঁধার কারণ হয়ে দাঁড়াতে পারে।
	অতিবৃষ্টি	অতিবৃষ্টির কারণে ইউনিয়নের প্রায় নিচু এলাকার মাঠ, ঘাট, আবাদি জমি, তীত কারখানা ইত্যাদি অতিবৃষ্টিতে জলাবদ্ধতা হয়ে দিনমুজুরী, ব্যবসায়ী, তীত কারিগর শ্রেণী পেশাজীবী মানুষের কর্মসংস্থান হারিয়ে আর্থিক ভাবে ক্ষতিগ্রস্ত হতে পারে। যা জীবন ও জীবিকার পথে বাঁধার সৃষ্টি করতে পারে।
গাছপালা	বন্যা	বন্যার হলে বন্যার পানিতে গাছ পালা মারা গিয়ে ও নষ্ট হতে পারে এতে করে সকল ইউনিয়নের প্রতিটি প্রাণীর অক্সিজেন ঘাটতি দেখা দিতে পারে সেই সাথে মানুষের কাঠ, ফল, ইত্যাদির অভাব দেখা দিতে পারে।
	নদীভাঙ্গন	নদীভাঙ্গনের ফলে গাছপালা নদীর গর্ভে বিলীন হতে পারে। ঐ সকল এলাকার মানুষ আর্থিক ভাবে ব্যাপক ক্ষতির সম্মুখীন হতে পারে এবং জীবন জীবিকার উপর প্রভাব পড়তে পারে।
	খরা	খরার ফলে গাছ মরে যেতে পারে এবং গাছপালা বিনষ্ট হতে পারে। যার ফলে ঐ এলাকার পরিবেশ ও মানুষের আর্থিক ক্ষতি হতে পারে। পানির অভাবে গাছের নার্সারী মারা গিয়ে গাছের বিস্তার কমে যেতে পারে। ফলে আর্থিক ক্ষতি এবং পরিবেশের ক্ষতি উভয়ই হতে পারে।
	কালবৈশাখী	কালবৈশাখী ঝড়ের গাছপালা ভেঙ্গে গিয়ে বিনষ্ট বন জঙ্গল উজাড় হতে পারে। যার ফলে ঐ এলাকার পরিবেশ ও মানুষের আর্থিক ক্ষতি হতে পারে।
অবকাঠামো	বন্যা	জলবায়ু পরিবর্তনের ফলে এলাকার বিভিন্ন ধরনের অবকাঠামো আংশিক কিংবা সম্পূর্ণ বিনষ্ট হতে পারে। ফলে এলাকার মানুষ যোগাযোগ, শিক্ষা, স্বাস্থ্য সেবাসহ বিভিন্ন সুবিধা থেকে বঞ্চিত হতে পারে।

খাতসমূহ	আপদ	বর্ণনা
	নদীভাঞ্জন	জলবায়ু পরিবর্তনের ফলে প্রতিনিয়ত নদীভাঞ্জন হলে এলাকার রাস্তাঘাট, স্কুল কলেজ, ব্রীজ, কালভার্ট, কাঁচা রাস্তা, পাকা রাস্তাসহ বিভিন্ন ধরনের অবকাঠামো ভেঙে নদীর গর্ভে বিলিন হয়ে যেতে পারে।
	কালবৈশাখী	জলবায়ু পরিবর্তনের ফলে উপজেলার বাড়িঘর, স্কুল কলেজ, মাদ্রাসা, ব্যবসা প্রতিষ্ঠানসহ বিভিন্ন ধরনের অবকাঠামো ভেঙে গিয়ে এলাকার প্রচুর সম্পদের ক্ষতি হতে পারে।
	অতিবৃষ্টি	অতিবৃষ্টির কারণে মাটি ধসে ও জলাবদ্ধতার সৃষ্টি হয়ে জীবন ও জীবিকার পথে বাঁধার সৃষ্টি করতে পারে।
তাঁত শিল্প	বন্যা	জলবায়ু পরিবর্তনের ফলে অসময়ে বন্যা হয়ে এলাকার তাঁত শিল্প ব্যাপকভাবে ক্ষতিগ্রস্ত হয়ে তাঁতি পরিবারসহ এর সাথে জড়িত সব লোকের ব্যাপক আর্থিক ক্ষতি হতে পারে।
	অতিবৃষ্টি	অতিবৃষ্টি কারণে তাঁত ঘর ডুবে গিয়ে এবং এলাকায় জলাবদ্ধতা সৃষ্টি হয়ে তাঁত বস্ত্র উৎপাদন ব্যহত হয়ে ব্যবসায়ী, শ্রমীক, মালিক সকলের ব্যাপক আর্থিক ক্ষতি হতে পারে।
	শৈত্য প্রবাহ	জলবায়ু পরিবর্তনের ফলে তীব্র শীত পড়ে তাঁত শ্রমিকরা ঘর হতে বের হতে পারবে না ফলে তাঁত শীল্লের উৎপাদন ব্যহত হবে।

তৃতীয় অধ্যায়: দুর্যোগঝুঁকি হ্রাস

৩. ১ ঝুঁকির কারণসমূহ চিহ্নিতকরণ:

হক-৩৮.এলাকার চিহ্নিত আপদগুলোর দ্বারা উপজেলাটি কেন ক্ষতিগ্রস্ত হয় তার তাৎক্ষণিক, মাধ্যমিক ও চূড়ান্ত কারণ চিহ্নিত

ঝুঁকির বর্ণনা	কারণ		
	তাৎক্ষণিক	মাধ্যমিক	চূড়ান্ত
<p>বন্যা</p> <p>কামারখন্দ উপজেলাতে ১৯৮৮ সাল বা ২০০৭ সালের মত বন্যা হলে জামতৈল ইউনিয়নের মোট ৪৮৫০ একর জমির মধ্যে প্রায় ২৩০০ একর জমির আমন ধান, পাট, শাক-সজির ব্যাপক ক্ষতি হতে পারে। যার ফলে কৃষি চাষের উপর নিভরশীল প্রায় ১৫০০ পরিবার প্রত্যক্ষ ও পরোক্ষভাবে ক্ষতিগ্রস্ত হতে পারে। রায়দৌলতপুর ইউনিয়নের মোট ৫১৫০ একর জমির মধ্যে প্রায় ২২০০ একর একর জমির আমন ধান, পাট, শাক-সজির ব্যাপক ক্ষতি হতে পারে। যার ফলে কৃষি চাষের উপর নিভরশীল প্রায় ১২০০ পরিবার প্রত্যক্ষ ও পরোক্ষভাবে ক্ষতিগ্রস্ত হতে পারে। ঝাঞল ইউনিয়নের ৪৫০০ একর জমির মধ্যে প্রায় ১৯০৫ একর জমির আমন ধান, পাট, শাক-সজির ব্যাপক ক্ষতি হতে পারে। যার ফলে কৃষি চাষের উপর নিভরশীল প্রায় ১০৫০ পরিবার প্রত্যক্ষ ও পরোক্ষভাবে ক্ষতিগ্রস্ত হতে পারে। ভদ্রঘাট ইউনিয়নের ৪৯৭০ একর জমির মধ্যে প্রায় ১৮১০ একর জমির আমন ধান, পাট, শাক-সজি ও পেয়ারা বাগানের ব্যাপক ক্ষতি হতে পারে। যার ফলে কৃষি চাষের উপর নিভরশীল প্রায় ১১০০ পরিবার প্রত্যক্ষ ও পরোক্ষভাবে ক্ষতিগ্রস্ত হতে পারে</p> <p>কামারখন্দ উপজেলাতে ১৯৮৮ সাল বা ২০০৭ সালের মত বন্যা হলে জামতৈল ইউনিয়নের ১০টি প্রাথমিক বিদ্যালয়, ৪টি হাই স্কুল, ৯টি মাদ্রাসা, ৮টি মসজিদ, ৯টি মন্দির, ৩টি ক্লিনিক, ২টি আশ্রয় কেন্দ্র, ১১টি কালভার্ট, ৪টি ব্রীজ, ৭কি:মি: পাকা রাস্তা ও ২১ কি:মি: কাঁচা রাস্তা বন্যার কারণে আংশিক কিংবা সম্পূর্ণ বিনষ্ট হতে পারে। রায়দৌলতপুর ইউনিয়নের ৭টি প্রাথমিক বিদ্যালয়, ৫টি হাই স্কুল, ৫টি মাদ্রাসা, ৭টি মসজিদ, ৬টি মন্দির, ২টি ক্লিনিক, ২টি আশ্রয় কেন্দ্র, ১২টি কালভার্ট, ৬টি ব্রীজ, ৭কি:মি: পাকা রাস্তা ও ৩০ কি:মি: কাঁচা রাস্তা বন্যার কারণে আংশিক কিংবা সম্পূর্ণ বিনষ্ট হতে পারে। ঝাঞল ইউনিয়নের ৩টি প্রাথমিক বিদ্যালয়, ২টি হাই স্কুল, ৬টি মাদ্রাসা, ৯টি মসজিদ, ৬টি মন্দির, ২টি ক্লিনিক, ৪টি আশ্রয় কেন্দ্র, ১০টি কালভার্ট, ৩টি ব্রীজ, ৬কি:মি: পাকা রাস্তা ও ২৪ কি:মি: কাঁচা রাস্তা বন্যার কারণে আংশিক কিংবা সম্পূর্ণ বিনষ্ট হতে পারে। ভদ্রঘাট ইউনিয়নের ৫টি প্রাথমিক বিদ্যালয়, ৩টি হাই স্কুল, ৬টি মাদ্রাসা, ৭টি মসজিদ, ৫টি মন্দির, ১টি ক্লিনিক, ২টি আশ্রয় কেন্দ্র, ১২টি কালভার্ট, ৫টি ব্রীজ, ১২কি:মি: পাকা রাস্তা ও ২৬ কি:মি: কাঁচা রাস্তা বন্যার কারণে আংশিক কিংবা সম্পূর্ণ বিনষ্ট হতে পারে।</p>	<ul style="list-style-type: none"> • রাস্তা উঠু না থাকা • বন্যা নিয়ন্ত্রণ বাধ না থাকা • বন্যার আগাম সংকেত না থাকা • রাস্তার দুপাশে বনায়ন ও দূবা ঘাস না থাকা • ব্রীজ সংস্কার ও মেরামত না করা। • সঠিক সময়ে বন্যার সতর্কীকরণ বাতা না পৌঁছানো। • উজান বাধ ভাঙা • অতিবৃষ্টি 	<ul style="list-style-type: none"> • অধিক হারে গাছপাল না লাগান • রাস্তার রক্ষনাবেক্ষনের জন্য কমিটি না থাকা • অপরিষ্কৃত ভাবে রাস্তাঘাট নির্মান • দুর্যোগ ব্যবস্থাপনা কমিটি নিষ্ক্রিয় থাকা • নদীর গভীরতা কমে যাওয়া • প্রকৃতির ভারসাম্য নষ্ট হয়ে যাওয়া • বৃক্ষ নিধন 	<ul style="list-style-type: none"> • আবহাওয়া ও জলবায়ুর পরিবর্তন • সঠিক পরিকল্পনার অভাব • সরকারি/বেসরকারীভাবে রাস্তা মেরামত ও বন্যা রোধে ব্যবস্থা না নেওয়া • পরিকল্পনা বাস্তবায়নে দীর্ঘস্থায়ী না হওয়া। • ওজন স্তরের ক্ষতি • জলবায়ুর পরিবর্তন • পরিকল্পনা বাস্তবায়নে সরকারের অসচ্ছতা পরিকল্পিত ভাবে বাধ নির্মাণ না করা।

ঝুঁকির বর্ণনা	কারণ		
	তাৎক্ষণিক	মাধ্যমিক	চূড়ান্ত
<p>খরা</p> <p>কামারখন্দ উপজেলাতে ২০০৮ সালের মত খরা হলে জামতৈল ইউনিয়নের মোট ৪৮৫০ একর জমির মধ্যে প্রায় ১০০৩ একর জমির ধান, পাট, রবিশস্য ও শাক-সজির ব্যাপক ক্ষতি হতে পারে। যার ফলে কৃষি চাষের উপর নির্ভরশীল প্রায় ৫০০ পরিবার প্রত্যক্ষ ও পরোক্ষভাবে ক্ষতিগ্রস্ত হতে পারে। রায়দৌলতপুর ইউনিয়নের মোট ৫১৫০ একর জমির মধ্যে প্রায় ১২৫০ একর একর জমির ধান, পাট, রবিশস্য ও শাক-সজির ব্যাপক ব্যাপক ক্ষতি হতে পারে। যার ফলে কৃষি চাষের উপর নির্ভরশীল প্রায় ৬০০ পরিবার প্রত্যক্ষ ও পরোক্ষভাবে ক্ষতিগ্রস্ত হতে পারে। ঝাএল ইউনিয়নের ৪৫০০ একর জমির মধ্যে প্রায় ৭০০ একর জমির ধান, পাট, রবিশস্য ও শাক-সজির ব্যাপকব্যাপক ক্ষতি হতে পারে। যার ফলে কৃষি চাষের উপর নির্ভরশীল প্রায় ৯০০ পরিবার প্রত্যক্ষ ও পরোক্ষভাবে ক্ষতিগ্রস্ত হতে পারে। ভদ্রঘাট ইউনিয়নের ৪৯৭০ একর জমির মধ্যে প্রায় ১১০২ একর জমির ধান, পাট, রবিশস্য ও শাক-সজির ও পেয়ারা বাগানের ব্যাপক ক্ষতি হতে পারে। যার ফলে কৃষি চাষের উপর নির্ভরশীল প্রায় ৮৫০ পরিবার প্রত্যক্ষ ও পরোক্ষভাবে ক্ষতিগ্রস্ত হতে পারে</p>	<ul style="list-style-type: none"> • বৃক্ষ নিধন। • পর্যাপ্ত শ্যালো ইঞ্জিন ও বিদ্যুৎ না থাকা। • অনাবৃষ্টি • গভর নলকূপ না থাকা। • পুকুরের গভীরতা কম। 	<ul style="list-style-type: none"> • বনভূমি উজাড় • পানির স্তর নিচে নেমে যাওয়া। • পরিবেশের ভারসাম্য নষ্ট হয়ে যাওয়া। 	<ul style="list-style-type: none"> • পানি উন্নয়ন বোর্ড কর্তৃক গভীর নলকূপের ব্যবস্থা না করা। • অধিকহারে বৃক্ষ রোপন না করা • আবহাওয়ার পরিবর্তন।
<p>কালবৈশাখী/ঝড়</p> <p>কামারখন্দ উপজেলাতে ২০১৩ সালের মত ঘূর্ণিঝড় হলে জামতৈল ইউনিয়নের মোট ৪৮৫০ একর জমির মধ্যে প্রায় ৬০০ একর জমির আমন ধান, পাট, শাক-সজির ব্যাপক ক্ষতি হতে পারে। যার ফলে কৃষি চাষের উপর নির্ভরশীল প্রায় ৫০০ পরিবার প্রত্যক্ষ ও পরোক্ষভাবে ক্ষতিগ্রস্ত হতে পারে। রায়দৌলতপুর ইউনিয়নের মোট ৫১৫০ একর জমির মধ্যে প্রায় ২০০০ একর একর জমির আমন ধান, পাট, শাক-সজির ব্যাপক ক্ষতি হতে পারে। যার ফলে কৃষি চাষের উপর নির্ভরশীল প্রায় ৫৭০ পরিবার প্রত্যক্ষ ও পরোক্ষভাবে ক্ষতিগ্রস্ত হতে পারে। ঝাএল ইউনিয়নের ৪৫০০ একর জমির মধ্যে প্রায় ৫৬০ একর জমির আমন ধান, পাট, শাক-সজির ব্যাপক ক্ষতি হতে পারে। যার ফলে কৃষি চাষের উপর নির্ভরশীল প্রায় ৩৫০ পরিবার প্রত্যক্ষ ও পরোক্ষভাবে ক্ষতিগ্রস্ত হতে পারে। ভদ্রঘাট ইউনিয়নের ৪৯৭০ একর জমির মধ্যে প্রায় ৪৫০ একর জমির আমন ধান, পাট, শাক-সজি ও পেয়ারা বাগানের ব্যাপক ক্ষতি হতে পারে। যার ফলে কৃষি চাষের উপর নির্ভরশীল প্রায় ৪১০ পরিবার প্রত্যক্ষ ও পরোক্ষভাবে ক্ষতিগ্রস্ত হতে পারে।</p> <p>কামারখন্দ উপজেলাতে ২০১৩ সালের মত ঘূর্ণিঝড় হলে জামতৈল ইউনিয়নের প্রায় ১০০টি বনজ গাছ, ৯০ টি ফলজ গাছ ও ২৮টি ঔষুধী গাছের, রায়দৌলতপুর ইউনিয়নের প্রায় ৩০০টি বনজ গাছ, ১৫০ টি ফলজ গাছ ও ১৫০টি ঔষুধী গাছের, ঝাএল ইউনিয়নের প্রায় ২৫০টি বনজ গাছ, ২০০ টি ফলজ গাছ ও ১১০টি ঔষুধী গাছের, ভদ্রঘাট ইউনিয়নের প্রায় ৩৬০টি বনজ গাছ, ৩০০ টি ফলজ গাছ ও ১০০টি ঔষুধী গাছের ক্ষতি হতে পারে।এতে করে ইউনিয়নগুলোর প্রতিটি পরিবার প্রত্যক্ষ ও পরোক্ষভাবে অর্থনৈতিক ক্ষতিগ্রস্ত হতে পারে।</p>	<ul style="list-style-type: none"> • গাছ পালা নিধন। • বসতবাড়ীর পাশে পযাপ্ত গাছপালা না হওয়া • বেলে মাটি হওয়া • বসতবাড়ী গুলো নীচু স্থানে হওয়া • সময় মত আবহাওয়া বাত না পৌঁছানো। • পূর্ব প্রস্তুতির অভাব 	<ul style="list-style-type: none"> • পরিবেশের ভারসাম্য নষ্ট হয়ে যাওয়া • সময় মত আবহাওয়া বার্তা না পৌঁছানো। • নিকটবর্তী নিরাপদ স্থানের ব্যবস্থা না থাকা। • পরিবেশের ভারসাম্য নষ্ট হয়ে যাওয়া। 	<ul style="list-style-type: none"> • বন বিভাগের উদাসিনাতা • সচেতনতার অভাব। • ওজন স্তরের ক্ষতি • স্থানীয় আবহাওয়া অফিসের উদাসীনতা।

ঝুঁকির বর্ণনা	কারণ		
	তাৎক্ষণিক	মাধ্যমিক	চূড়ান্ত
<p>অতিবৃষ্টি</p> <p>কামারখন্দ উপজেলাতে ২০০৩ বা ২০০৪ সালের মত অতিবৃষ্টি হলে জামতৈল ইউনিয়নের প্রায় ৫০০০০০ মানুষের মধ্যে প্রায় ৪% মানুষ জ্বর ও ঠান্ডায় ৩% আমাশয়, ২% টাইফয়েড ৩% ভাইরাস জনিত ৬% নবজাতক নিউমোনিয়া রোগে আক্রান্ত হতে পারে। রায়দৌলতপুর ইউনিয়নের প্রায় ৪৩০০০০ মানুষের মধ্যে প্রায় ৫% মানুষ জ্বর ও ঠান্ডায়, ২% টাইফয়েড ৬% ভাইরাস জনিত ৫% নবজাতক নিউমোনিয়া রোগে আক্রান্ত হতে পারে। বড়ল ইউনিয়নের প্রায় ৪৫০০০০ মানুষের মধ্যে প্রায় ৯% মানুষ জ্বর ও ঠান্ডায়, ২% টাইফয়েড ৬% ভাইরাস জনিত ৫% নবজাতক নিউমোনিয়া রোগে আক্রান্ত হতে পারে। ভদ্রঘাট ইউনিয়নের প্রায় ৪২০০০০ মানুষের মধ্যে প্রায় ৫% মানুষ জ্বর ও ঠান্ডায়, ৫% টাইফয়েড ৬% ভাইরাস জনিত ৭% নবজাতক নিউমোনিয়া রোগে আক্রান্ত হতে পারে। যার ফলে ইউনিয়নগুলোর প্রতিটি পরিবার আর্থিক অসচ্ছলতাসহ বিভিন্নভাবে ক্ষতিগ্রস্ত হতে পারে।</p>	<ul style="list-style-type: none"> • অধিক হারে বৃষ্টি নিধন 	<ul style="list-style-type: none"> • সমুদ্রের উচ্চতা বৃদ্ধি। 	<ul style="list-style-type: none"> • আবহাওয়ার বৈরী মনোভাব/পরিবর্তন। • বৃষ্টি রোপন না করা।
<p>শৈত্যপ্রবাহ</p> <p>কামারখন্দ উপজেলায় মোট ৫ ধরনের জীবিকার মানুষ আছে যার মধ্যে-৬৭% কৃষিজীবী, ৫% মৎস্যজীবী, ১০% দিন মুজুর ও ১৫% ক্ষুদ্র, মাঝারীওবড় ব্যবসায়ী এবং ৩% চাকুরী জীবী মানুষ আছে। কামারখন্দ উপজেলাতে ২০০৮ সালের মত খরা হলে আত্র উপজেলার মোট শ্রমিক শ্রেনীর মানুষের মধ্যে প্রায় ৭% মানুষ খরার কারণে বিভিন্ন রোগে আক্রান্ত হতে পারে। এ ছাড়া প্রায় ১৯৪৭০ একর আবাদী জমির মধ্যে প্রায় ৪০৫৫ একর জমির ধান,, রবিশস্য ওশাক-সজির ও পেয়ারা বাগানের ব্যাপক ক্ষতি হতে পারে এবং প্রায় ১৪৯৫টি তা তের উৎপাদন ব্যাহত হতে পারে যার ফলে উপজেলার প্রায় ২০০০০ পরিবার প্রত্যক্ষ ও পরোক্ষভাবে ক্ষতিগ্রস্তহতে পারে</p>	<ul style="list-style-type: none"> • সচেতনতার অভাব। • অধিকহারে গাছপালা না লাগানো। • বৃষ্টি নিধন। 	<ul style="list-style-type: none"> • পরিবেশের ভারসাম্য নষ্ট হওয়া। • ভূ-পৃষ্ঠের তাপমাত্রার প্রতিকূল পরিবর্তন। 	<ul style="list-style-type: none"> • উপজেলা উপ-সহকারী বিভাগের অস্বচ্ছতা। • অধিকহারে বৃষ্টি রোপন না করা। • আবহাওয়ার পরিবর্তন।
<p>নদীভাঙ্গন</p> <p>কামারখন্দ উপজেলাতে নদীভাঙ্গনের কারণে ভদ্রঘাট ইউনিয়নে প্রায় ৫০০ একর জমি নদী গর্ভে বিলীন /ক্ষতিগ্রস্ত হতে পারে যার ফলে আমন, রবিশস্য চাষের ব্যাপক ক্ষতি হতে পারে যার ফলে প্রায় ৪০০ পরিবার প্রত্যক্ষ ও পরোক্ষভাবে ক্ষতিগ্রস্ত হতে পারে।</p> <p>কামারখন্দ উপজেলাতে ১৯৮৮ সাল বা ২০০৭ সালের মত নদীভাঙ্গা হলে ভদ্রঘাট ইউনিয়নের ৩টি প্রাথমিক বিদ্যালয়, ২টি হাই স্কুল, ৩টি মাদ্রাসা, ২টি মসজিদ, ৩টি মন্দির, ১টি আশ্রয় কেন্দ্র, ৬টি কালভার্ট, ২টি ব্রীজ, ৪কি:মি: পাকা রাস্তা ও ৯ কি:মি: কাঁচা রাস্তা নদীভাঙ্গনের কারণে আংশিক কিংবা সম্পূর্ণ বিনষ্ট হতে পারে।</p>	<ul style="list-style-type: none"> • উজানে বাঁধ ভাঙ্গা • ঘর-বাড়ী নদীর তীরবর্তী স্থানে হওয়া • অতিবৃষ্টি • বন্যা নিয়ন্ত্রণ বাধ না থাকা 	<ul style="list-style-type: none"> • অধিক হারে গাছপালা নিধন • অপরিষ্কৃত ভাবে বাড়ী ঘর নির্মান • বাঁধ না করা 	<ul style="list-style-type: none"> • আবহওয়া ও জলবায়ুর পরিবর্তন। • নদীর গভীরতা কমে যাওয়া • বৃষ্টি রোপন না করা • নদীর গতিপথ পরিবর্তন

৩.২ ঝুঁকি নিরসনের উপায় চিহ্নিতকরণ

ছক-৩৯. চিহ্নিত আপদগুলো নিরসনের স্বল্পমেয়াদী, মধ্যমেয়াদী, ও দীর্ঘমেয়াদী উপায় :

ঝুঁকির বর্ণনা	ঝুঁকি নিরসনের সম্ভাব্য উপায়		
	স্বল্পমেয়াদী	মধ্যমেয়াদী	দীর্ঘমেয়াদী
<p>বন্যা</p> <p>কামারখন্দ উপজেলাতে ১৯৮৮ সাল বা ২০০৭ সালের মত বন্যা হলে জামতৈল ইউনিয়নের ২৩০০ একর, রায়দৌলতপুর ইউনিয়নের ২২০০ একর একর ঝাএল ইউনিয়নের ১৯০৫ একর এবং ভদ্রঘাট ইউনিয়নের ১৮১০ একর জমির আমন ধান, পাট, শাক-সজি ও পেয়ারা বাগানের ব্যাপক ক্ষতি হতে পারে।</p> <p>কামারখন্দ উপজেলাতে ২০০৭ সালের মত বন্যা হলে জামতৈল ইউনিয়নে ৩১০ টি পুকুর, রায়দৌলতপুর ইউনিয়নে ২৭০ টি পুকুর ঝাএল ইউনিয়নে ৩২৯ টি পুকুর এবং ভদ্রঘাট ইউনিয়নে ২২০ টি পুকুর তলিয়ে পুকুরে চাষকৃত মাছ ভেসে যেতে পারে যার ফলে মৎস্যজীবী ও মাছ চাষের সাথে সম্পৃক্ত পরিবারগুলির ব্যাপক ক্ষতি হতে পারে।</p> <p>কামারখন্দ উপজেলাতে ১৯৮৮ সাল বা ২০০৭ সালের মত বন্যা হলে প্রতিটি ইউনিয়নের প্রাথমিক বিদ্যালয়, হাই স্কুল, মাদ্রাসা, মসজিদ, মন্দির, ক্লিনিক, আশ্রয় কেন্দ্র, কালভার্ট, ব্রীজ, পাকা রাস্তা, কাঁচা রাস্তা বন্যার কারণে আংশিক কিংবা সম্পূর্ণ বিনষ্ট হতে পারে।</p>	<ul style="list-style-type: none"> • বন্যার সতর্কীকরণ বাতা প্রেরণ। • বন্যার পূর্বে ফসল রোপন না করা। • বাড়ী উঁচু করা • শক্ত খুটি দিয়ে ঘর বাড়ি নির্মাণ করা • বেশী ঝুঁকিপূর্ণ বাড়ি পাকা করা • বাড়ীর ঢালে গাছ লাগানো • 	<ul style="list-style-type: none"> • বন্যা নিয়ন্ত্রণ বাধী নির্মাণ। • স্লুইস গেট নির্মাণ • উন্নত বীজের ব্যবহার করা • সময় উপযোগী বীজ সংগ্রহ করা। • বাড়ীর পাশে পর্যাপ্ত গাছ লাগানো • বাড়ী নির্মাণের জন্য জনগণকে ঋণ সহায়তা প্রদান করা 	<ul style="list-style-type: none"> • সরকারী ও বেসরকারী প্রতিষ্ঠানের উদ্যোগে বন্যা সম্পর্কে জনগণকে উপযুক্ত প্রশিক্ষণের ব্যবস্থা করা। • বৃক্ষ রোপন করা। • আশ্রয় কেন্দ্র নির্মাণ করা • বন্যা নিয়ন্ত্রণ বাধী নির্মাণ • স্লুইস গেট নির্মাণ।
<p>খরা</p> <p>কামারখন্দ উপজেলাতে ২০০৮ সালের মত খরা হলে জামতৈল ইউনিয়নের প্রায় ১০০৩ একর রায়দৌলতপুর ইউনিয়নের প্রায় ১২৫০ একর ঝাএল ইউনিয়নের প্রায় ৭০০ একর ভদ্রঘাট ইউনিয়নের প্রায় ১১০২ একর জমির ধান, পাট, রবিশস্য ও শাক-সজির ও পেয়ারা বাগানের ব্যাপক ক্ষতি হতে পারে।</p> <p>কামারখন্দ উপজেলাতে ২০০৮ সালের মত খরা বা অনাবৃষ্টি হলে জামতৈল ইউনিয়নে ৩৩০ টি, রায়দৌলতপুর ইউনিয়নে ২৭০ টি ঝাএল ইউনিয়নে ৩২৯ টি এবং ভদ্রঘাট ইউনিয়নে ২২০ টি পুকুরের পানি শুকিয়ে মাছ চাষের অনুপযোগী হয়ে যেতে যেতে পার</p> <p>কামারখন্দ উপজেলাতে ২০০৮ সালের মত খরা হলে প্রচুর ফলদ, বনজ, ঔষধী গাছ এবং নার্সারীর ক্ষতি হয়ে ইউনিয়নগুলোর প্রতিটি পরিবার প্রত্যক্ষ ও পরোক্ষভাবে ক্ষতিগ্রস্ত হতে পারে।</p>	<ul style="list-style-type: none"> • পানি সেচের ব্যবস্থা করা • পর্যাপ্ত শ্যালো ইঞ্জিন ও বিদ্যুতের ব্যবস্থা করা। • পুকুরে পানি সেচের ব্যবস্থা করা। 	<ul style="list-style-type: none"> • সরকারী উদ্যোগে খাল খননের ব্যবস্থা করা। • গভীর করে পুকুর খনন করা। • পুকুর পাড়ে পর্যাপ্ত বৃক্ষ রোপন করা। 	<ul style="list-style-type: none"> • সরকারী উদ্যোগে গভীর নলকূপের ব্যবস্থা করা। • অধিক হারে বৃক্ষ রোপনে জনগণকে উৎসাহিত করা
<p>কালবৈশাখী/ঝড়</p> <p>কামারখন্দ উপজেলাতে ২০১৩ সালের মত ঘূর্ণিঝড় হলে জামতৈল ইউনিয়নের প্রায় ৬০০ একর রায়দৌলতপুর ইউনিয়নের প্রায় ২০০০ একর ঝাএল ইউনিয়নের প্রায় ৫৬০ একর ভদ্রঘাট ইউনিয়নের প্রায় ৪৫০ একর জমির আমন ধান, পাট, শাক-সজি ও পেয়ারা বাগানের ব্যাপক ক্ষতি হতে পারে।</p> <p>-কামারখন্দ উপজেলাতে ২০১৩ সালের মত ঘূর্ণিঝড় হলে প্রচুর ফলদ, বনজ, ঔষধী গাছ এবং নার্সারীর ক্ষতি হয়ে ইউনিয়নগুলোর প্রতিটি পরিবার প্রত্যক্ষ ও পরোক্ষভাবে ক্ষতিগ্রস্ত হতে পারে।</p> <p>-কামারখন্দ উপজেলাতে ২০১৩ সালের মত ঘূর্ণিঝড় হলে প্রতিটি ইউনিয়নের শিক্ষাপ্রতিষ্ঠান, ব্যবসা প্রতিষ্ঠান, স্যানিটেশন ব্যবস্থা, ব্রীজ কালভার্টসহ বিভিন্ন অবকাঠামো ঘূর্ণিঝড় এর আঘাতে আংশিক</p>	<ul style="list-style-type: none"> • সঠিক সময়ে ঝড়ের পূর্বাভাস পেরণ করা। • ঝড়ের পূর্বাভাস দেওয়া। • শক্ত খুটি দিয়ে বাড়ি ঘর নির্মাণ। 	<ul style="list-style-type: none"> • কৃষকদের মধ্যে সহজ শর্তে ঋণ প্রদান। • উপযুক্ত সময়ে ফসল রোপন। • সরকারী উদ্যোগে বাড়ী ঘর নির্মাণের জন্য প্রয়োজনীয় ঋণ সহায়তা প্রদান 	<ul style="list-style-type: none"> • পর্যাপ্ত হারে গাছ লাগানো। • জনগণের মধ্যে সচেতনতা সৃষ্টি করার জন্য উপযুক্ত প্রশিক্ষণের ব্যবস্থা করা। • বাড়ীর চার পাশে পর্যাপ্ত বৃক্ষ রোপন করা।

ঝুঁকির বর্ণনা	ঝুঁকি নিরসনের সম্ভাব্য উপায়		
	স্বল্পমেয়াদী	মধ্যমেয়াদী	দীর্ঘমেয়াদী
কিংবা সম্পূর্ণ বিনষ্ট হতে পারে।			
<p>অতিবৃষ্টি</p> <p>কামারখন্দ উপজেলাতে ২০০৩ বা ২০০৪ সালের মত অতিবৃষ্টি হলে জামতৈল ইউনিয়নের প্রায় ৩০০ একর রায়দৌলতপুর ইউনিয়নের প্রায় ২১০ একর ঝাট্রল ইউনিয়নের প্রায় ২০১ একর ভদ্রঘাট ইউনিয়নের প্রায় ৩০০ একর নিচু এলাকার আবাদি জমির আমন ধান, পাট, শাক-সজির ব্যাপক ক্ষতি হতে পারে।</p> <p>-কামারখন্দ উপজেলাতে ২০০৩ সাল বা ২০০৪ সালের মত অতিবৃষ্টি হলে ৪টি ইউনিয়নের প্রায় ১৪৯৫টি কারখানার মালিক ও ১৫০০০ তঁাত শ্রমিক পরিবার প্রত্যক্ষ ও পরোক্ষভাবে ক্ষতিগ্রস্থ হতে পারে।</p>	<ul style="list-style-type: none"> উপযুক্ত সময়ে ফসল রোপন করা। অতিবৃষ্টি সহনীয় ফসলের চাষ। সরকারী উদ্যোগে ব্যাপক কমসংস্থাপনের সৃষ্টি করা 	<ul style="list-style-type: none"> পানি নিঃক্ষাশনের ব্যবস্থা করা। 	<ul style="list-style-type: none"> পর্যাপ্ত হারে বনায়নের ব্যবস্থা করা।
<p>শৈত্যপ্রবাহ</p> <p>-কামারখন্দ উপজেলাতে কামারখন্দ উপজেলাতে ২০০৯ বা ২০১৩ সালের মত শৈত্য প্রবাহ হলে মানুষ ঠান্ডাজনিত বিভিন্ন রোগে আক্রান্ত হয়ে জীবন ঝুঁকির মধ্যে পড়তে পারে সেই সাথে শারীরিকভাবে ক্ষতির পাশাপাশি আর্থিক ক্ষতির সম্মুখিন হতে পারে।</p> <p>-কামারখন্দ উপজেলাতে কামারখন্দ উপজেলাতে ২০০৯ বা ২০১৩ সালের মত শৈত্য প্রবাহ হলে জামতৈল ইউনিয়নের প্রায় ৫২০ একর রায়দৌলতপুর ইউনিয়নের প্রায় ১০০৫ একর ঝাট্রল ইউনিয়নের প্রায় ৪০৮ একর এবং ভদ্রঘাট ইউনিয়নের প্রায় ৫২০ একর আবাদি জমির রোপা ধান, শীতকালীন শাক-সজিও রবি শস্যের ব্যাপক ক্ষতি হতে পারে।</p>	<ul style="list-style-type: none"> প্রাথমিক চিকিৎসার ব্যবস্থা করা। বিনামূল্যে ঔষধের ব্যবস্থা করা। শৈত্যপ্রবাহ সহনীয় ফসল রোপন করা। সরকারী উদ্যোগে কমসংস্থানের সুযোগ সৃষ্টি করা। 	<ul style="list-style-type: none"> ব্রাহ্মমান চিকিৎসার ব্যবস্থা করা। সচেতনতার বৃদ্ধি করা। সঠিক সময়ে ফসল রোপন করা। আয় বর্ধক কামকান্ড সম্পর্কে প্রশিক্ষণ দিয়ে ঘরে বসে কম সংস্থানের সুযোগ সৃষ্টি করা। 	<ul style="list-style-type: none"> গরম কাপড়ের ব্যবস্থা করা। বৃক্ষ নিধন রোধ করা। পর্যাপ্ত গাছ পালা লাগানো। সরকারী উদ্যোগে উৎপাদিত পণ্য বাজারজাত করার ব্যবস্থা করা।
<p>নদীভাঙ্গন</p> <p>কামারখন্দ উপজেলাতে নদী ভাঙ্গনের কারণে ভদ্রঘাট ইউনিয়নে প্রায় ৫০০ একর জমি নদী গর্ভে বিলীন /ক্ষতিগ্রস্ত হতে পারে যার ফলে আমন, রবিশস্য চাষের ব্যাপক ক্ষতি হতে পারে যার ফলে প্রায় ৪০০ পরিবার প্রত্যক্ষ ও পরোক্ষভাবে ক্ষতিগ্রস্ত হতে পারে।</p>	<ul style="list-style-type: none"> নদী হতে নিরাপদ দূরত্ব বজায় রেখে বাড়ী ঘর নির্মান করা নদীর তীরে বনায়নের ব্যবস্থা করা রাস্তা মেরামত করা 	<ul style="list-style-type: none"> বাড়ীর পাশে পর্যাপ্ত গাছপালা লাগানো ঋণ সহযোগীতা দেওয়া রাস্তার দুপাশে গাছ লাগানো পরিকল্পিত ভাবে রাস্তাঘাট নির্মান। 	<ul style="list-style-type: none"> আশ্রয় কেন্দ্র নির্মান। নদী পুন: খনন করা।

তথ্য সূত্র : এফজিডি

৩.৩ এনজিওদের উন্নয়ন পরিকল্পনা

ছক-৪০. এনজিওদের উন্নয়ন পরিকল্পনার তালিকা :

ক্রমিক নং	এনজিও	দুর্যোগ বিষয়ে কাজ	উপকার ভোগীর সংখ্যা	পরিমাণ/ সংখ্যা		প্রকল্প গুলোর মেয়াদকাল
				সহায়তার নাম	পরিমাণ	
১	ব্র্যাক	সামাজিক ক্ষমতায়ন কর্মসূচী	১৯২ জন	দুর্যোগ বিষয়ক প্রশিক্ষণ	১৫৩৬০	২০০৮ সাল হতে প্রোগ্রামটি শুরু
২	আরচেস	দুর্যোগ ব্যবস্থাপনা ঋণ	৩৩ জন	কৃষি ও ব্যবসায়িক ক্ষতি	১০১৫০	২৪ মাস
৩	এনডিপি	জরুরী সাড়া প্রদান	১৫০০জন	হাই প্রোটিন বিস্কুট, চাউল, ডাউল, তেল, চিড়া, গুড়, মোম, ম্যান	শুকনা খাবার, ৫ প্যাকেট বিস্কুট, ১২ কেজি চাউল, ২ কেজি ডাউল, ২টি মোম, ৬টি ম্যাচ,	দুর্যোগ কালীন
		বন্যা পরে পুনর্বাসন	১০০জন	দুই চালা ঘর, চিকিৎসা সেবা প্রদান ও রাস্তা মেরামত		দুর্যোগ পরবর্তী সময়ে
		দুর্যোগ ঝুঁকি হাস	৭২ জন	ওয়ার্ড প্রতি ২ জন সেছা সেবককে সচেতনতা মূলক প্রশিক্ষণ	৯ টি গ্রুপে	স্বাভাবিক সময়ে
		দুর্যোগ ব্যবস্থাপনা পরিকল্পনা	সমগ্র উপজেলা	উপজেলা দুর্যোগ ব্যবস্থাপনা কমিটিকে উপজেলার সার্বিক চিত্র তুলে ধরে পরিকল্পনা করতে সহায়তা করা	উপজেলা বেজ একটি পরিকল্পনা	১ বছর

তথ্য সূত্র:

মো: সাইফুল ইসলাম এফ ও, ব্র্যাক অফিস, ০১৭৪৫-৭৭৫৫৮০
কাজী মাসুদুজ্জামান, সহকারী পরিচালক, এনডিপি- ০১৭১৩-৩৮৩১০৮

৩.৪ দুর্যোগ ব্যবস্থাপনা কর্মপরিকল্পনা:

মোট চারটি ধাপে দুর্যোগ ব্যবস্থাপনা পরিকল্পনাটি করা হয়। ১। দুর্যোগ পূর্ব প্রস্তুতি ২। দুর্যোগ কালীন ৩। দুর্যোগ পরবর্তী ৪। স্বাভাবিক সময়ে/ঝুঁকি হাস সময়ে। নিম্নে ছকের মাধ্যমে পরিকল্পনা গুলির বিস্তারিত তুলে ধরা হলো।

৩.৪.১ দুর্যোগ পূর্ব প্রস্তুতি

ছক-৪১. দুর্যোগ পূর্ব প্রস্তুতির তালিকা:

ক্রমিক	কার্যক্রম	লক্ষ মাত্রা	সম্ভাব্য বাজেট	কোথায় করবে	বাস্তবায়নের সম্ভাব্য তারিখ	কে করবে এবং কতটুকু করবে			
						উপজেলা প্রশাসন%	কমিউনিটি %	ইউপি %	এন.জি.ও %
১.	ওয়ার্ড বা গ্রাম পর্যায়ে দল গঠন (৪ইউনিয়ন*৯ ওয়ার্ড*২ জন)	৪টি দল (৭২ জন)		ইউপি, পৌরসভা	ফেব্রুয়ারী-মার্চ	৪০%	১০%	৫০%	০
২.	স্থানীয় পর্যায়ে বার্তা প্রচারে স্থানসমূহ চিহ্নিতকরণ	৩৬ টি		ইউপি, ওয়ার্ড ও গ্রাম, পৌরসভা	ফেব্রুয়ারী-মার্চ	৪০%	১০%	৪৫%	
৩.	বন্যা/ ঘটিত আপদের আগাম বার্তা প্রচারে পতাকা ব্যবস্থা উন্নয়ন	১টি	৮০০০	ইউপি, ওয়ার্ড ও গ্রাম, পৌরসভা	ফেব্রুয়ারী-মার্চ	৪০%	১০%	৫০%	
৪.	স্থানীয় পর্যায়ে বন্যা/ ঘটিত আপদের আগাম সংবাদ প্রচারে লক্ষ্যে পরিকল্পনা প্রণয়ন	৪ টি	৬,০০০	ইউপি, পৌরসভা	ফেব্রুয়ারী-মার্চ	৪০%	১০%	৩০%	২০%
৫.	আশ্রয় কেন্দ্র মেরামত	৫ টি	৫০,০০০	ইউপি, পৌরসভা	ফেব্রুয়ারী-মার্চ	৫৫%	৫%	৪০%	
৬.	মোবাইল স্বাস্থ্য সেবা টিম প্রস্তুত রাখা	৪ ইউনিয়নে ৪ টি দল		ইউপি, পৌরসভা	ফেব্রুয়ারী-মার্চ	৩৫%	৫%	৩০%	৩০%
৭.	মহড়ার আয়োজন	৪ টি	২০,০০০/-	ইউপি, পৌরসভা	ফেব্রুয়ারী-মার্চ	৬০%	১০%	২৫%	৫%
৮.	সেচ্ছাসেবকদের দুর্যোগ ব্যবস্থাপনা ও প্রাথমিক স্বাস্থ্য সেবা বিষয়ক প্রশিক্ষণ প্রদান	৭২ জন, ৪টি দলে	৩৬০০০						
৯.	শুকনা খাবার, জীবন রক্ষা কারী ঔষধ সংগ্রহ ও প্রস্তুত রাখা	চিড়া-৪ টন, গুড়-.১ টন, ওআরএস-৬ প্যাক, ডব্লিউপিটি-৫০০০	৩,০০,০০০/-	ইউপি, ওয়ার্ড ও গ্রাম, পৌরসভা	ফেব্রুয়ারী-এপ্রিল	৫০%	১০%	৩০%	১০%
১০.	দুর্যোগ বিষয়ে স্কুল ছাত্র ছাত্রীদের প্রশিক্ষণ প্রদান	৫ টি স্কুলে		স্কুলে	ফেব্রুয়ারী- এপ্রিল	৪০%	১০%	৩০%	২০%
১১.	সংশ্লিষ্ট ব্যক্তি ও প্রতিষ্ঠানের প্রতিনিধিদের ফোন নং সংরক্ষণ করা	UzDMC,U DMC এবং বিভিন্ন দাতা সংস্থার		ইউনিয়ন পরিষদ ও উপজেলায়	ফেব্রুয়ারী- এপ্রিল	৬০%	১০%	৩০%	
১২.	দুর্যোগের পূর্বে সতর্কবার্তা ও জরুরী সতর্ক বার্তা প্রচার।	৩৬ টি	১৫,০০০	ইউনিয়নের সব ওয়ার্ডে	দুর্যোগের ঠিক পূর্ব মুহূর্তে	৫৫%	১০%	৩০%	৫%

৩.৪.২ দুর্যোগ কালীন

ছক-৪২. দুর্যোগ কালীন পরিকল্পনা :

ক্রমিক	কার্যক্রম	লক্ষ মাত্রা	সম্ভাব্য বাজেট	কোথায় করবে	বাস্তবায়নের সম্ভাব্য তারিখ	কে করবে এবং কতটুকু করবে			
						উপজেলা প্রশাসন%	কমিউনিটি %	ইউপি %	এন.জি.ও %
১.	নারী, শিশু, বৃদ্ধ, অসুস্থ ও প্রতিবন্ধির জন্য জরুরীভাবে আশ্রয়কেন্দ্রে নেয়ার ব্যবস্থা করা।	১২০০	২০,০০০	পুরো উপজেলার ইউনিয়নে ওয়ার্ডে ওয়ার্ডে	দুর্যোগ মুহর্তে	৪০%	১০%	৩০%	২০%
২.	জনগনকে আশ্রয়কেন্দ্রে যেতে উদ্বুদ্ধ করা (১২টি শেল্টার)	১২৪০ পরিবার	২০,০০০	কাছা কাছি আশ্রয়কেন্দ্রে		৫%		৫০%	
৩.	আক্রান্তদের উদ্ধার ও আশ্রয়কেন্দ্রে স্থানান্তর	৩০০ জন	২০,০০০/	বেশী আক্রান্ত এলাকায়	দুর্যোগ মুহর্তে	৫০%	১০%	৪০%	
৪.	বিশুদ্ধ পানি ও পায়খানার ব্যবস্থা করা।	১,০০০ পরিবার	২৫,০০০	ঐ	দুর্যোগ মুহর্তে	৪০%	১০%	৩০%	২০%
৫.	শুকনো খাবার বিতরণ করা	২০০০ পরিবার	মজুদকৃত খাবার	ঐ	দুর্যোগ মুহর্তে				
৬.	টিউবওয়েল স্থাপন ও উপযোগিকরণের ব্যবস্থা নিশ্চিত করা	২০	৫০,০০০	ঐ					
৭.	ল্যাট্রিন স্থাপন ও উপযোগিকরণ শিশ্চিতকরণ	২০	৫০,০০০	ঐ		৫০%	১০%	৪০%	
৮.	প্রতিদিন পরিস্থিতি পর্যবেক্ষণ	প্রতিদিন	-	পুরা এলাকার তথ্য	দুর্যোগ মুহর্তে				
৯	জরুরী সভা	৪টি	১২,০০০	উপজেলা পরিষদে	দুর্যোগকালীন	১০০%			
১০	আক্রান্ত ব্যক্তিদের চিকিৎসার ব্যবস্থা করা	২০০ জন	২০,০০০	সরকারী হাসপাতালে	দুর্যোগকালীন	৯০%		৫%	৫%
১১	দুত পুনরুদ্ধার	১০০০ পরিবার	৫০,০০০	দুর্যোগ আক্রান্ত এলাকায়	দুর্যোগকালীন	৪০%	১০%	৪০%	১০%
১২	আইন শৃঙ্খলা ও সামাজিক নিরাপত্তার ব্যবস্থা করা	চাহিদা মাফিক	১০,০০০	সকল শেল্লারে	দুর্যোগ মুহর্তে	৪০%		৬০%	
১৩	স্বেচ্ছা সেবক দলকে দায়িত্ব বন্টন	৭২ সেচ্ছাসেবককে		দুর্যোগ আক্রান্ত এলাকাতে	দুর্যোগকালীন	১০০%			
১৪	দুত বাতা প্রেরণ	চাহিদা মাফিক	২০০০	উপজেলা থেকে ইউনিয়ন ও বিভিন্ন প্রতিষ্ঠানে	আপদকালীন	১০০%			
১৫	জরুরী ত্রাণ বিতরণ	২,০০০ হাজার পরিবার	১,৮০০,০০০	ক্ষতিগ্রস্ত পরিবারের মাঝে	দুর্যোগকালীন	৩৫%	৫%	১৫%	৪০%
১৬	যাতায়াত ব্যবস্থা সচল রাখার ব্যবস্থা করা	১০ টি	১০০,০০০	সমস্যাগ্রস্থ এলাকাতে	দুর্যোগকালীন	৭০%	৫%	২৫%	
১৭	আক্রান্ত এলাকায় মেডিকেল টিম প্রেরণ	৪টি	৪০০০০	দুর্যোগ আক্রান্ত এলাকাতে	দুর্যোগকালীন	৫০%	১০%	২০%	২০%
১৮	আলো/বাতি ও জ্বালানী সরবরাহ	১২ স্থানে	১২০০০	দুর্যোগ আক্রান্ত পরিবার ও আশ্রয়কেন্দ্রে	দুর্যোগকালীন	৭০%	৫%	২৫%	
১৯	ইউনিয়ন দুর্যোগ ব্যবস্থাপনা কমিটিকে দায়িত্ব বন্টন ও তাদের কাজ দরারকি করা	৪টি ইউডিএমসি		উপজেলা থেকে	দুর্যোগকালীন	১০০%			

৩.৪.৩ দুর্যোগ পরবর্তী

ছক-৪৩. দুর্যোগ পরবর্তী সময়ের তালিকা:

ক্রমিক	কার্যক্রম	লক্ষ মাত্রা	সম্ভাব্য বাজেট	কোথায় করবে	বাস্তবায়নের সম্ভাব্য তারিখ	কে করবে এবং কতটুকু করবে			
						উপজেলা প্রশাসন%	কমিউনিটি %	ইউপি %	এন.জি.ও %
১.	আহতদের দ্রুত উদ্ধার করা	৪ ইউনিয়ন	২০,০০০	ক্ষতিগ্রস্থ এলাকায়	দুর্যোগের পরবর্তী সময়ে	৪০%	১০%	৩০%	২০%
২.	আহত মানুষ উদ্ধার ও প্রাথমিক চিকিৎসার ব্যবস্থা গ্রহণ করা এবং প্রয়োজন হলে ভাল চিকিৎসার ব্যবস্থা করা।	১৫০ জন	৩০,০০০	ক্ষতিগ্রস্থ এলাকায়	দুর্যোগের পরবর্তী সময়ে	৮০%		১০%	১০%
৩.	মৃত অপসারণ ও মৃত ব্যক্তিদের সংকারের ব্যবস্থা করা	১০ মৃত	১০,০০০	ক্ষতিগ্রস্থ এলাকায়	দুর্যোগের পরবর্তী সময়ে	৪০%	১০%	৩০%	২০%
৪.	৭২ ঘন্টার মধ্যে ক্ষয়-ক্ষতি নিরূপণ ও চাহিদা পূরণ এবং চাহিদা পত্র দাখিল করা	৪ ইউনিয়নে	১৬,০০০	ক্ষতিগ্রস্থ এলাকায়	দুর্যোগের পরবর্তী সময়ে	১০০%			
৫.	ধ্বংসাবশেষ পরিষ্কার করা	৪ টি টিমে	২০,০০০	ক্ষতিগ্রস্থ এলাকায়	দুর্যোগের পরবর্তী সময়ে	৪০%	১০%	৫০%	
৬.	প্রশাসনিক পুন:প্রতিষ্ঠা (ইউনিয়ন ও উপজেলা পর্যায়ে)	চাহিদা মাফিক	-	উপজেলাতে	দুর্যোগের পরবর্তী সময়ে	১০০%			
৭.	খানের কিস্তি বন্ধ ও সুদ মুক্ত খানের ব্যবস্থা করা	৬০০০ পরিবার		ক্ষতিগ্রস্থ এলাকায়	দুর্যোগের পরবর্তী সময়ে	৩০%			৭০%
৮.	ক্ষতিগ্রস্থদের পূর্ণবাসন	৮০০ পরিবার	৩,০০০,০০০	ক্ষতিগ্রস্থ পরিবারকে	দুর্যোগ পরবর্তী সময়ে	৩০%	৪০%	২৫%	০৫%
৯.	দরিদ্র ও অতি দরিদ্রদের কর্ম সংস্থানের সুযোগ করে দেওয়া	১৫,০০০ ম্যান ডেজ	৩০০,০০০	ক্ষতিগ্রস্থ পরিবারকে	দুর্যোগ পরবর্তী সময়ে	৩০%	৪০%	২৫%	০৫%
১০.	চাহিদা ভিত্তিক কৃষি উপকরণ বিতরণ ও প্রশিক্ষণ	২,০০০ কৃষককে	৪০০,০০০	ক্ষতিগ্রস্থ ক্ষুদ্র প্রান্তিক কৃষক	দুর্যোগ পরবর্তী সময়ে	৭৫%			২৫%
১১.	প্রাতিষ্ঠানিক অবকাঠামো সংস্কার (৬ স্কুল, ৫ মসজিদ, ১ মন্দির)	১২ টি	৫০০,০০০	ক্ষতিগ্রস্থ এলাকায়	দুর্যোগের পরবর্তী সময়ে	৫০%	২৫%	২৫%	
১২.	রাস্তা সংস্কার	৮ কি.মি.	৮০০,০০০	ক্ষতিগ্রস্থ রাস্তা	দুর্যোগ পরবর্তী সময়ে	৮৫%	৫%	১০%	
১৩.	কালভাট সংস্কার (এলজিইডি করবে)	১৫টি	৩০০,০০০	ক্ষতিগ্রস্থ কালভাট	দুর্যোগ পরবর্তী সময়ে	৫%	২৫%	২৫%	
১৪.	বাঁধ সংস্কার (এলজিইডি করবে)	.৫ কি.মি.	৩০০,০০০	ক্ষতিগ্রস্থ বাঁধ	দুর্যোগ পরবর্তী সময়ে	৬৫%	১০%	২৫%	
১৫.	প্রাণী সম্পদের চিকিৎসা ও পুন:বাসন	১,৫০০ পশু	৩০,০০০	ক্ষতিগ্রস্থ এলাকায়	দুর্যোগের পরবর্তী সময়ে	২৫%	২৫%	২৫%	
১৬.	দরিদ্র ও প্রান্তিক তাঁতীদের পুন:বাসন (৬০% করবে মৎস্য অধিদপ্তর)	৫০০ তাঁতী	১,০০০,০০০	ক্ষতিগ্রস্থ মাছ চাষীদের মাঝে	দুর্যোগের পরবর্তী সময়ে	৬০%	১৫%	২৫%	

৩.৪.৪ স্বাভাবিক সময়ে/ ঝুঁকিহাস সময়ে

ছক-৪৪. স্বাভাবিক সময়ে/ ঝুঁকিহাস সময়ের তালিকা:

ক্র: ন:	কার্যক্রম	লক্ষ মাত্রা	কোথায় করবে	কে করবে এবং কতটুকু করবে			
				উপজেলা প্রশাসন%	কমিউনিটি %	ইউপি %	এন.জি.ও %
১.	দুর্যোগ বিষয়ে গণসচেতনতা সৃষ্টি	-----	সমগ্র উপজেলাতে	কার্যক্রম শুরুর আগে সকলে বসে বাজেট এবং সক্ষমতার ভিত্তিতে কাজের পরিমাণ ও দায়িত্ব বন্টন করা হবে।			
২.	স্বৈচ্ছা সেবক দলকে সক্রিয় রাখা	-----	সকল ইউনিয়নে				
৩.	ঝুঁকি পূর্ণ এলাকাতে অবকাঠামো তৈরী/উন্নয়ন	২টি বাঁধ	ঝুঁকি পূর্ণ এলাকাতে				
৪.	বন্যা সহনশীল জাতের ফসল চাষে উৎসাহিত করা	৮টি মিটিং	নিচু এলাকার কৃষকদের				
৫.	নলকুপ ও ল্যান্ড্রিন স্থাপনের বিষয়ে বন্যা লেভেল বিবেচনায় রাখার জন্য সংশ্লিষ্ট প্রতিষ্ঠানকে/বিভাগকে নির্দেশনা প্রদান	-----	সংশ্লিষ্ট বিভাগকে				
৬.	পুকুরের পাড় উঁচু করণ এর বিষয়ে সচেতনতামূলক কাজ করা	-----	উপজেলার সকল মৎস্য চাষীদের মাঝে				
৭.	বন্যা প্রবণ এলাকাতে বসত ভিটা উঁচু করার বিষয়ে পরামর্শ প্রদান	-----	নিচু এলাকায়				
৮.	শীত বস্ত্রের ব্যবস্থা করা	৫০০০	শীতে আক্রান্ত এলাকার গরিব দুঃখীদের মাঝে				
৯.	আশ্রয়কেন্দ্র ব্যবস্থাপনা কমিটি গঠন করা		উপজেলা ও ইউনিয়ন ভিত্তিক				
১০.	ক্ষতিগ্রস্ত ব্রীজ মেরামত করা	৫২টি					
১১.	ক্ষতিগ্রস্ত ব্রীজ মেরামত করা জামতৈল ইউনিয়ন	০৯	ওয়ার্ড নং ২, বড়কুড়া হেলালের চা ষ্টলের সামনে				
১২.	"		ওয়ার্ড নং ২, কুড়া উদয়পুর নাজিম ডাক্তারের বাড়ীর সামনে				
১৩.	"		ওয়ার্ড নং ৩, চরকুড়া এন্ডাজের জমির সাথে				
১৪.	"		ওয়ার্ড নং ৩, চরকুড়া এন্ডাজের জমির সাথে				
১৫.	"		ওয়ার্ড নং ৩, চরকুড়া ছাকাত বেপারীর বাড়ীর সামনে				
১৬.	"		ওয়ার্ড নং ৩, চরকুড়া বাবলু সিকদারের বাড়ীর সামনে				
১৭.	"		ওয়ার্ড নং ৩, চরকুড়া রশিদ সিকদারের বাড়ীর সামনে				
১৮.	"		ওয়ার্ড নং ৩, পেস্তুকুড়া টগর সিকদারের জমির সাথে				
১৯.	"		ওয়ার্ড নং ৩, পেস্তুকুড়া				

ক্র. নং:	কার্যক্রম	লক্ষ মাত্রা	কোথায় করবে	কে করবে এবং কতটুকু করবে			
				উপজেলা প্রশাসন%	কমিউনিটি %	ইউপি %	এন.জি.ও %
			আহাদ জামালের বাড়ীর সামনে				
২০.	ক্ষতিগ্রস্থ ব্রীজ মেরামত করা রায়দৌলতপুর ইউনিয়ন	২৫	ওয়ার্ড নং ১, রসুলপুর মংলা প্রাং এর জমির নিকট				
২১.	"		ওয়ার্ড নং ১, রসুলপুর শামছুল হক এর জমির নিকট				
২২.	"		ওয়ার্ড নং ১, আলতাফ প্রাং এর বাড়ীর সামনে				
২৩.	"		ওয়ার্ড নং ১, আলতাফ প্রাং এর বাড়ীর পশ্চিমে				
২৪.	"		ওয়ার্ড নং ১, খোদাবক্স এর বাড়ীর সামনে				
২৫.	"		ওয়ার্ড নং ১, বদর উদ্দিন এর জমির নিকট				
২৬.	"		ওয়ার্ড নং ১, সালাম এর জমির নিকট				
২৭.	"		ওয়ার্ড নং ১, মণ্ডেল নায়েব এর জমির নিকট				
২৮.	"		ওয়ার্ড নং ১, আঃ হাই এর বাড়ীর সামনে				
২৯.	"		ওয়ার্ড নং ১, আবুল প্রাংএর বাড়ীর সামনে				
৩০.	"		ওয়ার্ড নং ৮, রায়দৌলতপুর দক্ষিণ ঈদগাঁহ মাঠ সংলগ্ন				
৩১.	"		ওয়ার্ড নং ৪, ধলেশ্বর আঃ হাইয়ের বাড়ীর সামনে				
৩২.	"		ওয়ার্ডনং ৯, রায়দৌলতপুর উত্তর রেল লাইনের পূর্বে				
৩৩.	"		ওয়ার্ড নং ৯, রায়দৌলতপুর উত্তর ঈদগাঁহ মাঠের সামনে				
৩৪.	"		ওয়ার্ড নং ৯, রায়দৌলতপুর উত্তর মন্টুর বাড়ীর দঃ				
৩৫.	"		ওয়ার্ড নং ২, বারাকান্দি ঈদগাঁহ মাঠের সামনে				
৩৬.	"		ওয়ার্ড নং ২, বারাকান্দি আলহাজ আনোয়ার হোসেনের বাড়ির সামনে				
৩৭.	"		ওয়ার্ড নং ২, বারাকান্দি আঃ কুদ্দুসের বাড়ির সামনে				
৩৮.	"		ওয়ার্ড নং ২, বারাকান্দি আবুল হোসেনের বাড়ির সামনে				
৩৯.	"		ওয়ার্ড নং ২, বারাকান্দি রেল লাইনের পার্শ্বে				
৪০.	"		ওয়ার্ড নং ২, বারাকান্দি আলহাজ আবু বক্কার সিদ্দিকের বাড়ির সামনে				
৪১.	"		ওয়ার্ডনং ২, বারাকান্দি				

ক্র: ন:	কার্যক্রম	লক্ষ মাত্রা	কোথায় করবে	কে করবে এবং কতটুকু করবে			
				উপজেলা প্রশাসন%	কমিউনিটি %	ইউপি %	এন.জি.ও %
			আলমের বাড়ির সামনে				
৪২.	"		ওয়ার্ড নং ২, গোপালপুর মাষ্টার মনিষের বাড়ির সামনে				
৪৩.	"		ওয়ার্ড নং ৫, শ্যামপুর জাহিদ প্রাং বাড়ীর সামনে				
৪৪.	"		ওয়ার্ড নং ৫, শ্যামপুর তোজাম মাষ্টারের বাড়ীর সামনে				
৪৫.	ক্ষতিগ্রস্থ ব্রীজ মেরামত করা ভদ্রঘাট ইউনিয়ন	০৬	ওয়ার্ড নং ১, বাজারভদ্রঘাট, আইয়াল সেখের বাড়ীর নিকট	কার্যক্রম শুরুর আগে সকলে বসে বাজেট এবং সক্ষমতার ভিত্তিতে কাজের পরিমাণ ও দায়িত্ব বন্টন করা হবে।			
৪৬.	"	ওয়ার্ড নং ৯, ঝাটিবেলাই গহের মন্ডলের বাড়ির সামনে					
৪৭.	"	ওয়ার্ড নং ৪, মধ্য ভদ্রঘাট কাশেম সেখের বাড়ির পার্শ্ব					
৪৮.	"	ওয়ার্ড নং ৪, মধ্য ভদ্রঘাট হাসান মুন্সির বাড়ির পার্শ্ব					
৪৯.	"	ওয়ার্ড নং ৩, চৈরগাঁতি আবুল মন্ডলের দোকানের সামনে					
৫০.	"	ওয়ার্ড নং ৩, চৈরগাঁতি জামে মসজিদের পার্শ্ব					
৫১.	ক্ষতিগ্রস্থ ব্রীজ মেরামত করা ঝাট্রল ইউনিয়ন	১২	ওয়ার্ড নং ৪, চালা আফাজ আকন্দের বাড়ির সামনে				
৫২.	"	ওয়ার্ড নং ৪, চালা ডাঃ ছোনোয়ার হোসেনের বাড়ির সামনে					
৫৩.	"	ওয়ার্ড নং ৪, চালা মজম মন্ডলের জমির পার্শ্ব					
৫৪.	"	ওয়ার্ড নং ৬, ঝাট্রল রেল লাইনের পার্শ্ব					
৫৫.	"	ওয়ার্ড নং ৫, ভারাজা মজিদ মাষ্টারের বাড়ির সামনে					
৫৬.	"	ওয়ার্ড নং ৭, বাগবাড়ী টিটু ফকির এর বাড়ির নিকট					
৫৭.	"	ওয়ার্ড নং ৭, বাগবাড়ী জুলুর বাড়ির নিকট					
৫৮.	"	ওয়ার্ড নং ৯, পাইকশা দুলাল সেখের বাড়ির পার্শ্ব					
৫৯.	"	ওয়ার্ড নং ৯, পাইকশা বেলাল সেখের বাড়ির পার্শ্ব					
৬০.	"	ওয়ার্ড নং ৯, পাইকশা সালাম সরকারের বাড়ির পার্শ্ব					
৬১.	"	ওয়ার্ড নং ৮, তেঘুরী হেলালের দোকানের পার্শ্ব					
৬২.	"	ওয়ার্ড নং ১, কোনাবাড়ী সুরত মাষ্টারের বাড়ির পার্শ্ব					
৬৩.	ক্ষতিগ্রস্থ কালভার্ট মেরামত করা জামতৈল ইউনিয়ন	১৫টি ১৩টি	ওয়ার্ড নং ৭, ধোপাকান্দি সাত্তার প্রাং বাড়ির সামনে				

ক্র. নং	কার্যক্রম	লক্ষ মাত্রা	কোথায় করবে	কে করবে এবং কতটুকু করবে			
				উপজেলা প্রশাসন%	কমিউনিটি %	ইউপি %	এন.জি.ও %
৬৪.	"		ওয়ার্ড নং ৮, আলোকদিয়ার জোসনার বাড়ির সামনে				
৬৫.	"		ওয়ার্ড নং ৮, হালুয়াকান্দি সাবু পুলিশের জমির সাথে				
৬৬.	"		ওয়ার্ড নং ৮, আলোকদিয়ার তপু দোকানদারের বাড়ির সাথে				
৬৭.	"		ওয়ার্ড নং ৮, আলোকদিয়ার				
৬৮.	"		ওয়ার্ড নং ৪, জামতৈল সাইফুল প্রাং এর জমির সাথে				কার্যক্রম শুরুর আগে সকলে বসে বাজেট এবং সক্ষমতার ভিত্তিতে কাজের পরিমাণ ও দায়িত্ব বন্টন করা হবে।
৬৯.	"		ওয়ার্ড নং ৪, জামতৈল অপারেশন সাহা এর বাড়ির সাথে				
৭০.	"		ওয়ার্ড নং ৪, জামতৈল আলম প্রাং এর বাড়ির সাথে				
৭১.	"		ওয়ার্ড নং ৪, জামতৈল ইউছুপ প্রাং এর বাড়ির সাথে				
৭২.	"		ওয়ার্ড নং ২, কুড়াউদয়পুর ওসমান শেখ এর বাড়ীর সামনে				
৭৩.	"		ওয়ার্ড নং ২, কুড়াউদয়পুর				
৭৪.	"		ওয়ার্ড নং ১, দশসিকা আলিমের দোকানের সামনে				
৭৫.	"		ওয়ার্ড নং ১, দশসিকা আফছের মন্ডলের বাড়ির সামনে				
৭৬.	"		ওয়ার্ড নং ১, দশসিকা আজিত তাং বাড়ির সামনে				
৭৭.	"		ওয়ার্ড নং ৬, ছোট পাকুরিয়া সাঈদের বাড়ির সামনে				
৭৮.	"		ওয়ার্ড নং ৫, কর্ণসূতী হাতেম আলির বাড়ির সামনে				
৭৯.	ক্ষতিগ্রস্থ কালভার্ট মেরামত করা রায়দৌলতপুর ইউনিয়ন		ওয়ার্ড নং ১, ছানোয়ার টি এন্ড টি এর জমির নিকট				
৮০.	"		ওয়ার্ড নং ৫, হায়দারপুর খোকন সেখের বাড়ির সামনে				
৮১.	"		ওয়ার্ড নং ৫, হায়দারপুর আলী কবির হায়দার এর বাড়ির সামনে				
৮২.	"		ওয়ার্ড নং ৩, শাহবাজপুর নাগর দোকানদার বাড়ির পূর্বে				
৮৩.	"		ওয়ার্ড নং ৮, রায়দৌলতপুর দক্ষিণ লতিফ খন্দকারের বাড়ির সামনে				
৮৪.	"		ওয়ার্ড নং ৮, আলতাফ দোকানদারের বাড়ীর সামনে				
৮৫.	"		ওয়ার্ড নং ৮, মৃত.				

ক্র: ন:	কার্যক্রম	লক্ষ মাত্রা	কোথায় করবে	কে করবে এবং কতটুকু করবে			
				উপজেলা প্রশাসন%	কমিউনিটি %	ইউপি %	এন.জি.ও %
			মোকামের প্রাং এর জমির সামনে				
৮৬.	"		ওয়ার্ড নং ৮, কামারখন্দ মাদ্রাসার জমির সামনে				
৮৭.	"		ওয়ার্ড নং ৮, শিমুলতলা সংলগ্ন				
৮৮.	"		ওয়ার্ড নং ৮, কালু ভূইয়ার বাড়ীর সামনে				
৮৯.	"		ওয়ার্ড নং ৬, কাজীপুরা				
৯০.	"		ওয়ার্ড নং ৭, চৌবাড়ী ফকির খন্দকার এর বাড়ির সামনে				
৯১.	"		ওয়ার্ড নং ৫, শ্যামপুর ওয়ারেজ খার বাড়ির সামনে				
৯২.	ক্ষতিগ্রস্থ কালভার্ট মেরামত করা ভদ্রঘাট ইউনিয়ন	০৯টি	ওয়ার্ড নং ১, বাজার ভদ্রঘাট, আব্দুল খালেক মেম্বর এর বাড়ীর পাশে				
৯৩.	"		ওয়ার্ড নং ১, বাজার ভদ্রঘাট, মনিখাঁ এর বাড়ীর পাশে				
৯৪.	"		ওয়ার্ড নং ১, বাজার ভদ্রঘাট, ঈদগাঁহ মাঠের কাছে				
৯৫.	"		ওয়ার্ড নং ১, বাজারভদ্রঘাট, আবু হানিফের বাড়ীর নিকট				
৯৬.	"		ওয়ার্ড নং ৮, নান্দিনা কামালিয়া ইয়াসিন সরকারের বাড়ীর পাশে				
৯৭.	"		ওয়ার্ড নং ৯, ঝাটিবেলাই আইছান তালুকদার এর বাড়ীর সাথে				
৯৮.	"		ওয়ার্ড নং ৬, মধ্যভদ্রঘাট আবু সাঈদ তালুকদার এর বাড়ীর পাশে				
৯৯.	"		ওয়ার্ড নং ৬, মধ্যভদ্রঘাট ধুকুরিয়া কবরস্থানের পাশে				
১০০	"		ওয়ার্ড নং ২, কাচারীপাড়া মনির এর বাড়ী সামনে				
১০১	ক্ষতিগ্রস্থ কালভার্ট মেরামত করা ঝাট্রেল ইউনিয়ন	২৩টি	ওয়ার্ড নং ৪, চালা হামিদ মাষ্টারের বাড়ীর সংলগ্ন				
১০২	"		ওয়ার্ড নং ৬, ঝাট্রেল সাজাহান চেয়ারম্যান এর জমির পাশে				
১০৩	"		ওয়ার্ড নং ৬, ঝাট্রেল				
১০৪	"		ওয়ার্ড নং ৬, ঝাট্রেল বিষ্ণু পাল এর বাড়ীর সামনে				
১০৫	"		ওয়ার্ড নং ৬, ঝাট্রেল রেল লাইনের পশ্চিমে				
১০৬	"		ওয়ার্ড নং ৬, ঝাট্রেল রেল লাইনের পশ্চিমে				
১০৭	"		ওয়ার্ড নং ৬, ঝাট্রেল বুদ্ধ				

ক্র: ন:	কার্যক্রম	লক্ষ মাত্রা	কোথায় করবে	কে করবে এবং কতটুকু করবে			
				উপজেলা প্রশাসন%	কমিউনিটি %	ইউপি %	এন.জি.ও %
			হাজীর বাড়ীর সামনে				
১০৮	"		ওয়ার্ড নং ৫, নয়চালা মাদ্রাসার পূর্বে				
১০৯	"		ওয়ার্ড নং ৫, নয়চালা মাদ্রাসার পশ্চিমে				
১১০	"		ওয়ার্ড নং ৫, ভাড়াঙ্গা ভাষা শেখের বাড়ীর পাশে				
১১১	"		ওয়ার্ড নং ৫, ভাড়াঙ্গা আলতাবের বাড়ী সামনে				
১১২	"		ওয়ার্ড নং ৫, ভাড়াঙ্গা ইয়াকুব মাস্টারের বাড়ীর সামনে				
১১৩	"		ওয়ার্ড নং ৯, পাইকশা মতিন সাহেবের বাড়ী সামনে				
১১৪	"		ওয়ার্ড নং ৯, পাইকশা শাজাহান সরদার এর বাড়ীর পাশে				
১১৫	"		ওয়ার্ড নং ২, খামার বড়খুল হকুম মন্ডলের বাড়ীর সাথে				
১১৬	"		ওয়ার্ড নং ২, খামার বড়খুল মজিদ এর বাড়ীর সামনে				
১১৭	"		ওয়ার্ড নং ৭, বাগবাড়ী জুলমাত হোসেন জুলুর বাড়ীর নিকট				কার্যক্রম শুরুর আগে সকলে বসে বাজেট এবং সক্ষমতার ভিত্তিতে কাজের পরিমান ও দায়িত্ব বন্টন করা হবে।
১১৮	"		ওয়ার্ড নং ৭, বাগবাড়ী নূরানী জামে মসজিদ এর সামনে				
১১৯	"		ওয়ার্ড নং ৭, বালুকোল উত্তর পাড়া জামে মসজিদ এর সামনে				
১২০	"		ওয়ার্ড নং ৭, বাগবাড়ী আলহাজ আ:হাকিম এর বাড়ীর সামনে				
১২১	"		ওয়ার্ড নং ৭, বাগবাড়ী মো: চান্দু শেখের বাড়ীর উত্তরে				
১২২	"		ওয়ার্ড নং ৮, তেঘুরী মামুদাকোলা কবরস্থানের সাথে				
১২৩	"		ওয়ার্ড নং ৩, চর বড়খুল রহমত আমীন এর বাড়ীর সামনে				
১২৪	ক্ষতিগ্রস্থ রাস্তা মেরামত/সংস্কার করা	২৩.৭৫ কিঃমিঃ পাকা ও ৫২.৭৫ কি.মি. কাঁচা রাস্তা					
১২৫	ক্ষতিগ্রস্থ রাস্তা মেরামত/সংস্কার করা জামতৈল ইউনিয়ন	মোট প্রায়:৬২.৫ কিঃম	ওয়ার্ড নং ৭, মহিলা ডিগ্রী কলেজ হতে সমেশপুর সীমানা পর্যন্ত ৪ কি:মি: অর্ধেক পাকা ও অর্ধেক কাঁচা				
১২৬	"		ওয়ার্ড নং ৭, জামতৈল হতে				

ক্র: ন:	কার্যক্রম	লক্ষ মাত্রা	কোথায় করবে	কে করবে এবং কতটুকু করবে			
				উপজেলা প্রশাসন%	কমিউনিটি %	ইউপি %	এন.জি.ও %
			টেংরাইল হতে সমেশপুর পর্যন্ত ৫ কি:মি: অর্ধেক পাকা ও অর্ধেক কাঁচা				
১২৭	"		ওয়ার্ড নং ৭, টেংরাইল চৌ - মাথা হতে বেলকুচ রাস্তা পর্যন্ত ৩ কি:মি:পাকা				
১২৮	"		ওয়ার্ড নং ৭, আয়নাল মাষ্টারের বাড়ী হতে আইনুল এ বাড়ীর ব্রীজ পর্যন্ত ২ কি:মি:অর্ধেক পাকা ও অর্ধেক কাঁচা				
১২৯	"		ওয়ার্ড নং ৪, জামতৈল রেলস্টেশন হতে গোড়াউন হয়ে কোনাবাড়ী হয়ে মডেল স্কুলের পাশ দিয়ে বিমল দাশের বাড়ি হয়ে হায়দারের দোকান পর্যন্ত ১ কি:মি: পাকা				
১৩০	"		ওয়ার্ড নং ৪, রবি সূত্রধরের বাড়ী হতে খোশাল মিয়র বাড়ী পর্যন্ত ০.২৫কি:মি:কাঁচা				
১৩১	"		ওয়ার্ড নং ৪, গাবতলা হতে চেয়ারম্যানের বাড়ী হয়ে নজরুল শেখ এর বাড়ী ১কি:মি: পাকা				
১৩২	"		ওয়ার্ড নং ৪, মুদী পাড়ার ভাঙ্গা হতে আফজালের বাড়ী পর্যন্ত ০.২৫কি:মি:কাঁচা				
১৩৩	"		ওয়ার্ড নং ৪, গ্রামীণ ব্যাংক হতে ইছামতি নদী পর্যন্ত ২কি:মি:কাঁচা				কার্যক্রম শুরুর আগে সকলে বসে বাজেট এবং সক্ষমতার ভিত্তিতে কাজের পরিমাণ ও দায়িত্ব বন্টন করা হবে।
১৩৪	"		ওয়ার্ড নং ৪, হাজী কোরব আলী ডিগ্রী কলেজ হতে রেল ঢালা হয়ে দুলালের দোকান পর্যন্ত ১কি:মি:পাকা				
১৩৫	"		ওয়ার্ড নং ৪, জতিন প্রাং বাড়ির পাকা রাস্তা হতে বিল পর্যন্ত ১কি:মি:কাঁচা				
১৩৬	"		ওয়ার্ড নং ৪, গান্দিশাহা এর বাড়ী হতে সত্র সূত্রধরের বাড়ী পর্যন্ত ০.২০কি:মি:কাঁচা				
১৩৭	"		ওয়ার্ড নং ৪, এম এ হান্নানের বাড়ী হতে কাঁলা শেখের বাড়ী পর্যন্ত ০.৩০কি:মি:কাঁচা				
১৩৮	"		ওয়ার্ড নং ৪, ইউসুফের বাড়ী হতে আলীর বাড়ী পর্যন্ত ০.২০কি:মি:কাঁচা				
১৩৯	"		ওয়ার্ড নং ৪, গোড়াউন মোড় হতে রেলগেট পর্যন্ত ০.৪০কি:মি:পাকা				

ক্র: ন:	কার্যক্রম	লক্ষ মাত্রা	কোথায় করবে	কে করবে এবং কতটুকু করবে			
				উপজেলা প্রশাসন%	কমিউনিটি %	ইউপি %	এন.জি.ও %
১৪০	"		ওয়ার্ড নং ৪, লোকমানের বাড়ী হতে বাবুলালের বাড়ী পশ্চিম পাড়া পর্যন্ত ০.১০কি:মি:কাঁচা				
১৪১	"		ওয়ার্ড নং ৪, হাজী মসজিদ হতে আলতাফ শেখ এর বাড়ী পর্যন্ত ০.১০কি:মি:পাকা				
১৪২	"		ওয়ার্ড নং ৩, কামারখন্দ পাকা রাস্তা হতে রেনেসা ক্লাব হয়ে শুকুর এর বাড়ী হয়ে গোলামের বাড়ী পর্যন্ত ২.৫০কি:মি:অর্ধেক পাকা ও অর্ধেক কাঁচা				
১৪৩	"		ওয়ার্ড নং ৩, দরবেশ মোড় হতে পেস্তক কুড়া গোলামের বাড়ী পর্যন্ত ১কি:মি:কাঁচা				
১৪৪	"		ওয়ার্ড নং ৩, লিয়াকতের বাড়ী হতে গোলাম মোস্তফার বাড়ী পর্যন্ত ০.১০কি:মি: কাঁচা				
১৪৫	"		ওয়ার্ড নং ৩, আযম মোন্নার বাড়ী হতে বাবলু সরকারের বাড়ী পর্যন্ত ০.২৫কি:মি:কাঁচা				
১৪৬	"		ওয়ার্ড নং ৩, রেনেসা ক্লাব হতে শুকুর এর বাড়ী পর্যন্ত ০.৩০কি:মি:কাঁচা				
১৪৭	"		ওয়ার্ড নং ৩, চর কুড়া জামে মসজিদ হতে আনুকুড়া নতুন বাজার পর্যন্ত ১কি:মি: কাঁচা				
১৪৮	"		ওয়ার্ড নং ৩, স্কুল পাড়া ভুট্টার বাড়ী হয়ে তারা সরকারের বাড়ীর সরকারী হালট পর্যন্ত ০.৫০কি:মি:কাঁচা				
১৪৯	"		ওয়ার্ড নং ৩, হারুন সরকারের বাড়ী হতে আ: মজিদ মোন্নার বাড়ী পর্যন্ত ০.০৫কি:মি: কাঁচা				
১৫০	"		ওয়ার্ড নং ৩, সাফাতের বাড়ী হয়ে পেস্তককুড়া মসজিদ হয়ে আমজাদ হোসেনের বাড়ী পর্যন্ত ০.০৫কি:মি:কাঁচা	কার্যক্রম শুরুর আগে সকলে বসে বাজেট এবং সক্ষমতার ভিত্তিতে কাজের পরিমাণ ও দায়িত্ব বন্টন করা হবে।			
১৫১	"		ওয়ার্ড নং ৩, পশ্চিমপাড়া আজিজের বাড়ী হয়ে দক্ষিণ চরা কাচল পর্যন্ত ১.২৫কি:মি: কাঁচা				
১৫২	"		ওয়ার্ড নং ২, জিন্নার বাড়ী হতে কান্দু সরকারের বাড়ী পর্যন্ত ১কি:মি:কাঁচা				
১৫৩	"		ওয়ার্ড নং ২, রেজাউল আকন্দ এর বাড়ী হতে				

ক্র. নং	কার্যক্রম	লক্ষ মাত্রা	কোথায় করবে	কে করবে এবং কতটুকু করবে			
				উপজেলা প্রশাসন%	কমিউনিটি %	ইউপি %	এন.জি.ও %
			কবরস্থান পর্যন্ত ০.৭৫ কি:মি: পাকা ও কাঁচা				
১৫৪	"		ওয়ার্ড নং ২, হেলালের চা-স্ট্রল হতে কুড়া জামে মসজিদ পর্যন্ত ০.৫০ কি:মি:কাঁচা				
১৫৫	"		ওয়ার্ড নং ২, স্বাস্থ্য কমপ্লেক্স হতে কামারখন্দ বিয়ারা মসজিদ পর্যন্ত ৫ কি:মি:পাকা ও কাঁচা				
১৫৬	"		ওয়ার্ড নং ২, বড়কুড়া মধ্য পাড়া ঈদগাঁহ মাঠ হতে আ: রাজ্জাক মন্ডল এর বাড়ী পর্যন্ত ১.৫০ কি:মি:কাঁচা				
১৫৭	"		ওয়ার্ড নং ৮, আলোক দিয়ার পাকা রাস্তা হতে টেংরাইল পর্যন্ত ১ কি:মি:কাঁচা				
১৫৮	"		ওয়ার্ড নং ৮, বকরস্থা হতে টেংরাইল মিজানুর এর বাড়ী পর্যন্ত ০.২০ কি:মি:কাঁচা				
১৫৯	"		ওয়ার্ড নং ৮, আলোকদিয়ার গাবতলা পাকা হতে রেললাইন পর্যন্ত ১ কি:মি:কাঁচা				
১৬০	"		ওয়ার্ড নং ৮, হালুয়াকান্দি কবরস্থান হতে হালুয়াকান্দি রেললাইন পর্যন্ত ১ কি:মি:কাঁচা				
১৬১	"		ওয়ার্ড নং ৮, হালুয়াকান্দি পাকা হতে কবরস্থান হয়ে ঈদগাঁহ মাঠ পর্যন্ত ১.৫০ কি:মি:কাঁচা				
১৬২	"		ওয়ার্ড নং ৮, জামতৈল রেল ঢালা হতে হালুয়া কান্দি রেললাইন পর্যন্ত ০.৭৫ কি:মি: কাঁচা				
১৬৩	"		ওয়ার্ড নং ১, দশসিকা স্কুল মাঠ হতে চাঁদ হোসেন মেম্বারের এর বাড়ী পর্যন্ত ০.৫০ কি:মি:কাঁচা				
১৬৪	"		ওয়ার্ড নং ১, মোজাম্মল হকের বাড়ী হতে ছামানে বাড়ী আলী মেম্বারের বাড়ী পর্যন্ত ০.৫০ কি:মি:কাঁচা				
১৬৫	"		ওয়ার্ড নং ১, ধমচাপকা রাস্তা হতে দমদমা শাহবাজপুর পর্যন্ত ১.৫০ কি:মি:কাঁচা	কার্যক্রম শুরুর আগে সকলে বসে বাজেট এবং সক্ষমতার ভিত্তিতে কাজের পরিমাণ ও দায়িত্ব বন্টন করা হবে।			
১৬৬	"		ওয়ার্ড নং ১, মোজাম্মল এর বাড়ী হতে চর দশসিকা স্কুলের পশ্চিম পাড় পর্যন্ত				

ক্র. নং:	কার্যক্রম	লক্ষ মাত্রা	কোথায় করবে	কে করবে এবং কতটুকু করবে			
				উপজেলা প্রশাসন%	কমিউনিটি %	ইউপি %	এন.জি.ও %
			১কি:মি:কাঁচা				
১৬৭	"		ওয়ার্ড নং ১, শফির বাড়ী হতে মসজিদের পাশে পাকা রাস্তা পর্যন্ত ০.১০কি:মি:কাঁচা				
১৬৮	"		ওয়ার্ড নং ১, কণসূতি মোড় হতে দশসিকা গ্রামের মধ্য হয়ে ধুচমাঝির বাড়ী পর্যন্ত ২.৫০কি:মি: পাকা				
১৬৯	"		ওয়ার্ড নং ১, ছামানের বাড়ী হতে এক আম গাছতলা ব্রীজ পর্যন্ত ০.৫০কি:মি:কাঁচা				
১৭০	"		ওয়ার্ড নং ৬, কামারখন্দ হাট হতে বড় পাকুরিয়া বাজার পর্যন্ত ১.৫০কি:মি: পাকা				
১৭১	"		ওয়ার্ড নং ৬, চর বড়খুল মাদ্রাসা হতে জোসনার বাড়ী পর্যন্ত ১.৫০কি:মি:কাঁচা				
১৭২	"		ওয়ার্ড নং ৬, পাকুরিয়া বাজার হতে হালুয়াকান্দি মাঠ পর্যন্ত ২কি:মি:কাঁচা				
১৭৩	"		ওয়ার্ড নং ৬, কৃষ্ণ দিয়ার পূর্ব প্রান্ত হতে চর কামার খন্দ পাকা রাস্তা পর্যন্ত ৩কি:মি: কাঁচা				
১৭৪	"		ওয়ার্ড নং ৬, ছোট পাকুরিয়া পাকা রাস্তার হতে খোকা মিয়ার বাড়ী পর্যন্ত ১কি:মি:কাঁচা				
১৭৫	"		ওয়ার্ড নং ৬, আলোর বাড়ী হতে চর প্রাথমিক বিদ্যালয় এর মাঠ পর্যন্ত ৩.৫০কি:মি:কাঁচা				
১৭৬	"		ওয়ার্ড নং ৬, খালিলের বাড়ীর পাকা রাস্তা হতে মসলিমের বাড়ী পর্যন্ত ১কি:মি:কাঁচা				
১৭৭	"		ওয়ার্ড নং ৬, বড় পাকুরিয়া বাজার হতে ঈদগাঁহ মাঠ পর্যন্ত ৩কি:মি:কাঁচা				
১৭৮	"		ওয়ার্ড নং ৯, ভায়ার চর আজিত তালুকদারের বাড়ী হতে শাজাহান শেখ এর বাড়ী পর্যন্ত ০.৭৫কি:মি:কাঁচা				
১৭৯	"		ওয়ার্ড নং ৯, ভায়ার চর ইসলাম সরকারের বাড়ী হতে জামে মসজিদ পর্যন্ত ০.৪০কি:মি:কাঁচা				
১৮০	"		ওয়ার্ড নং ৯, নান্দিনা মধুর আজাহার তালুকদারের বাড়ী				

ক্র: ন:	কার্যক্রম	লক্ষ মাত্রা	কোথায় করবে	কে করবে এবং কতটুকু করবে			
				উপজেলা প্রশাসন%	কমিউনিটি %	ইউপি %	এন.জি.ও %
			হতে ভায়ার চর গুনীর বাড়ী পর্যন্ত ১.৫০কি:মি: কাঁচা				
১৮১	"		ওয়ার্ড নং ৯, নান্দিনা মধু হাই স্কুল মাঠ হতে জুরান তালুকদারের বাড়ীর পাশ রাস্তা পর্যন্ত ১.২৫কি:মি:কাঁচা				
১৮২	"		ওয়ার্ড নং ৯, নান্দিনা মধু মাংগোন সরকারের মশুরা পর্যন্ত ২কি:মি:কাঁচা				
১৮৩	"		ওয়ার্ড নং ৯, জতিলা মসজিদ হতে ছোট নান্দিনা মসজিদ পর্যন্ত ০.৫০কি:মি: কাঁচা				
১৮৪	"		ওয়ার্ড নং ৯, নান্দিনা মধু এতিমখানা হতে হাতেম সরকারের বাড়ী পর্যন্ত ১কি:মি:কাঁচা				
১৮৫	"		ওয়ার্ড নং ৯, নান্দিনা মধু আমতলা হতে চর জাইলারীজ পর্যন্ত ৩.৫০কি:মি: পাকা				
১৮৬	"		ওয়ার্ড নং ৫, হাকীমের বাড়ী হতে বারাকান্দি রেল ঢালা পর্যন্ত ০.৭৫কি:মি: কাঁচা				
১৮৭	"		ওয়ার্ড নং ৫, কর্নসুতী কাটা বটতলা হতে শাহবাজপুর সীমা ১.৫০কি:মি: পাকা				
১৮৮	ক্ষতিগ্রস্থ রাস্তা মেরামত/সংস্কার করা রায়দৌলতপুর ইউনিয়ন	১০.৫ কিঃমিঃ পাকা ও ৩৪.৯৫ কিঃমিঃ কাঁচা রাস্তা	ওয়ার্ড নং ১, রসুলপুর বাজার হতে রেলতলা পর্যন্ত ১.৫০কি:মি:কাঁচা				
১৮৯	"		ওয়ার্ড নং ১, রসুলপুর বাজার হতে দুলাল মেম্বারের বাড়ী পর্যন্ত ২কি:মি:কাঁচা				
১৯০	"		ওয়ার্ড নং ১, গোলবারের বাড়ী হতে রায়দৌলতপুরর পাকা রাস্তা পর্যন্ত ২কি:মি:কাঁচা				
১৯১	"		ওয়ার্ড নং ১, কাটাবটতলা হতে মনি মাষ্টারের বাড়ী পর্যন্ত ১.২৫কি:মি:কাঁচা				
১৯২	"		ওয়ার্ড নং ১, বটেশ্বর পালের বাড়ী হতে হুমায়ন মন্ডল এর বাড়ী পর্যন্ত ০.২৫কি:মি: কাঁচা				
১৯৩	"		ওয়ার্ড নং ১, আকবরের বাড়ী হতে আলতাফের বাড়ী পর্যন্ত ০.৫০কি:মি:কাঁচা				
১৯৪	"		ওয়ার্ড নং ১, বটেশ্বর পালের বাড়ী হতে বারীক সরকারের বাড়ী পর্যন্ত ০.৩০কি:মি:কাঁচা				

ক্র: ন:	কার্যক্রম	লক্ষ মাত্রা	কোথায় করবে	কে করবে এবং কতটুকু করবে			
				উপজেলা প্রশাসন%	কমিউনিটি %	ইউপি %	এন.জি.ও %
১৯৫	"		ওয়ার্ড নং ১, ফজল মোল্লার বাড়ী হতে বাজার পর্যন্ত ০.৭০কি:মি:কাঁচা				
১৯৬	"		ওয়ার্ড নং ১, রসুলপুর হতে জটিবাড়ী পর্যন্ত ১.৫০কি:মি: পাকা				
১৯৭	"		ওয়ার্ড নং ৯, ভুইয়া বাড়ী জামে মসজিদ হতে হান্নান সরকারের বাড়ী পর্যন্ত ০.৫০কি:মি:				
১৯৮	"		ওয়ার্ড নং ৫, হায়দারপুর তিন মাথা থেকে প্রাথমিক বিদ্যালয় পর্যন্ত ১কি:মি: কাঁচা				
১৯৯	"		ওয়ার্ড নং ৫, সরকার বাড়ী হতে জামতৈল যাওয়ার মুল রাস্তার পাকা পর্যন্ত ০.৫০কি:মি: কাঁচা				
২০০	"		ওয়ার্ড নং ৫, হায়দার পুর প্রাথমিক স্কুল হতে ছালামের বাড়ী পর্যন্ত ০.৫০কি:মি:কাঁচা				
২০১	"		ওয়ার্ড নং ৫, মুসার পুকুর হতে হড়া সাগর নদী পর্যন্ত ২.৫০কি:মি: কাঁচা				
২০২	"		ওয়ার্ড নং ৫, চান্দালী মোড় হতে শ্যামপুর কেন্দ্রীয় জামে মসজিদ পর্যন্ত ০.৭৫কি:মি: কাঁচা				
২০৩	"		ওয়ার্ড নং ৩, শাহবাজপুর পাকা রাস্তা হতে চর শাহবাজপুর আজম মেম্বারের বাড়ী পর্যন্ত ১.৫০কি:মি: কাঁচা				
২০৪	"		ওয়ার্ড নং ৩, নবীর বাড়ী হতে বিশাখার বাড়ী পর্যন্ত ০.৫০কি:মি: কাঁচা				
২০৫	"		ওয়ার্ড নং ৩, শাহবাজপুর পাকা রাস্তা হতে জামালের বাড়ী পর্যন্ত ০.৭০কি:মি: কাঁচা				
২০৬	"		ওয়ার্ড নং ৩, শাহবাজপুর পাকা রাস্তা হতে আবুল এর বাড়ী পর্যন্ত ০.৫০কি:মি: কাঁচা				
২০৭	"		ওয়ার্ড নং ৩, খোকার বাড়ী হতে নুরুর বাড়ী পর্যন্ত ০.৫০কি:মি: কাঁচা				
২০৮	"		ওয়ার্ড নং ৩, আজাদের বাড়ী হতে কোবাদের বাড়ী পর্যন্ত ১কি:মি: কাঁচা				
২০৯	"		ওয়ার্ড নং ৩, শাহবাজপুর শুরু হতে উল্লাপাড়া উপজেলা সীমা পর্যন্ত রাস্তায় ৩কি:মি:				

ক্র: ন:	কার্যক্রম	লক্ষ মাত্রা	কোথায় করবে	কে করবে এবং কতটুকু করবে			
				উপজেলা প্রশাসন%	কমিউনিটি %	ইউপি %	এন.জি.ও %
			পাকা				
২১০	"		ওয়ার্ড নং ৮, লুৎফর বিডিআর এর বাড়ী হতে পঁচা ভুইয়ার বাড়ী পর্যন্ত ২কি:মি: কাঁচা				
২১১	"		ওয়ার্ড নং ৮, মোস্তাহার এর বাড়ী হতে সবুজ মেঘারের বাড়ী পর্যন্ত ২.৫০কি:মি: কাঁচা				
২১২	"		ওয়ার্ড নং ৮, বলরামপুর হাট খোলা হতে কদমতলা পর্যন্ত ২.২৫কি:মি: কাঁচা				
২১৩	"		ওয়ার্ড নং ৮, ফজলের বাড়ী হতে বিশ্বাস বাড়ী ঙ্গদগাঁহ মাঠ পর্যন্ত ০.৭৫কি:মি: কাঁচা				
২১৪	"		ওয়ার্ড নং ৪, তাজুর পাড়া পাকা রাস্তা হতে হাফেজীয়া মাদ্রাসা পর্যন্ত ১কি:মি: কাঁচা				
২১৫	"		ওয়ার্ড নং ৪, মজনু বিডি আর এর বাড়ী হতে রেললাইন পর্যন্ত ০.৪০কি:মি:কাঁচা				
২১৬	"		ওয়ার্ড নং ৪, ধলেশ্বর তালতলা হতে ঠাকুরজীপাড়া সরকারী প্রাথমিক বিদ্যালয় পর্যন্ত ১.৫০কি:মি:কাঁচা				
২১৭	"		ওয়ার্ড নং ৬, মফেলের বাড়ী হতে লোকমান সরকারের বাড়ী পর্যন্ত ০.৫০কি:মি: কাঁচা				
২১৮	"		ওয়ার্ড নং ৯, খোকা মন্ডলের বাড়ী হতে কবরস্থান পর্যন্ত ০.৫০কি:মি: কাঁচা				
২১৯	"		ওয়ার্ড নং ৯, বায়দৌলতপুর উত্তর হাটখোলা হতে পাথরপাড়া চৌরাস্তা পর্যন্ত ২কি:মি: পাকা				
২২০	"		ওয়ার্ড নং ৯, রায়দৌলতপুর উত্তর হাট খোলা হতে চৌরাস্তা মোস্তফা বিডিআর এর বাড়ী পর্যন্ত ১.৫০কি:মি: পাকা				
২২১	"		ওয়ার্ড নং ৭, কৃষ্ণচূড়া হতে শেল বরিশাল কবরস্থান পর্যন্ত ৩কি:মি: পাকা				
২২২	"		ওয়ার্ড নং ৭, চৌরাস্তা সরকারী প্রাথমিক বিদ্যালয়হতে মোস্তফা বিডিআর এর বাড়ী পর্যন্ত ১কি:মি :পাকা				
২২৩	"		ওয়ার্ড নং ৭, চৌরাস্তা মেইন পাকা রাস্তা হত বানিয়াগাতি				

ক্র. নং:	কার্যক্রম	লক্ষ মাত্রা	কোথায় করবে	কে করবে এবং কতটুকু করবে			
				উপজেলা প্রশাসন%	কমিউনিটি %	ইউপি %	এন.জি.ও %
			কবরস্থান পর্যন্ত ১কি:মি: পাকা				
২২৪	"		ওয়ার্ড নং ৭, চুকুরা পাড়া হতে চৌরাস্তা ইসলামিয়া উচ্চ বিদ্যালয় পর্যন্ত ০.৫০কি:মি: কাঁচা				
২২৫	"		ওয়ার্ড নং ৭, চৌরাস্তা মেইন পাকা রাস্তা হতে কমিউনিটি ক্লিনিক কবরস্থান পর্যন্ত ০.২৫কি:মি:কাঁচা				
২২৬	"		ওয়ার্ড নং ৭, চৌবাড়ী পশ্চিম পাড়া পাকা রাস্তা হতে রশিদ এর বাড়ী পর্যন্ত ০.২৫কি:মি: কাঁচা				
২২৭	"		ওয়ার্ড নং ৭, চৌবাড়ী পশ্চিমপাড়া পাকা রাস্তা হতে রসুলপুর পর্যন্ত ২কি:মি:কাঁচা				
২২৮	"		ওয়ার্ড নং ৭, চৌবাড়ী কেরামতের দোকান হতে নাপিত বাড়ী পর্যন্ত ০.৫০কি:মি:কাঁচা				
২২৯	"		ওয়ার্ড নং ৭, শামিমের বাড়ী হতে আমানতের বাড়ী পর্যন্ত ০.৭৫কি:মি:কাঁচা				
২৩০	"		ওয়ার্ড নং ৭, চৌবাড়ী পূর্ব পাড়া গঞ্জি সরকারের বাড়ী হতে মুতুজ মন্ডলের বাড়ী পর্যন্ত ১কি:মি:কাঁচা				
২৩১	"		ওয়ার্ড নং ২, বারাকন্দি বাশতলা বাজার হতে গোপালপুর সরকারী প্রাথমিক বিদ্যালয় পর্যন্ত ১কি:মি: কাঁচা				
২৩২	"		ওয়ার্ড নং ২, কয়েলপাটী রেলতলা হতে পাঠানপাড়া সীমা পর্যন্ত ২কি:মি: কাঁচা				
২৩৩	"		ওয়ার্ড নং ২, গোপালপুর কেলাতলা পাকা রাস্তা হতে গোপালপুর সরকারী প্রাথমিক বিদ্যালয়পর্যন্ত ১.৫০কি:মি:কাঁচা				
২৩৪	ক্ষতিগ্রস্থ রাস্তা মেরামত/সংস্কার করা ভদ্রঘাট ইউনিয়ন	২৩.৫ কিঃমিঃ পাকাও ৩৪.২ কিঃমিঃ কাঁচা রাস্তা	ওয়ার্ড নং ১, কালিঞ্জা ব্রীজ হতে ভদ্রঘাট আবুল কালাম আজাদ চেয়ারম্যানের বাড়ী পর্যন্ত ৩কি:মি: পাকা				
২৩৫	"		ওয়ার্ড নং ৩, বড়খুল হাট খোলা হতে কোমরের বাড়ী পর্যন্ত ১কি:মিঃ কাঁচা				
২৩৬	"		ওয়ার্ড নং ৩, মন্জিলের				

ক্র. ন:	কার্যক্রম	লক্ষ মাত্রা	কোথায় করবে	কে করবে এবং কতটুকু করবে			
				উপজেলা প্রশাসন%	কমিউনিটি %	ইউপি %	এন.জি.ও %
			দোকান হতে সামাদ মাষ্টারের বাড়ী পর্যন্ত ১কি: মিঃ কাঁচা				
২৩৭	"		ওয়ার্ড নং ১, কোনা বাড়ী সূত্রধর এর বাড়ী হতে খামার পাইকশা পর্যন্ত ১.৫০মিঃ কাঁচা				
২৩৮	"		ওয়ার্ড নং ১, কোনাবাড়ী সুরুত মাষ্টারের বাড়ী হতে ওসমান শেখের বাড়ী পর্যন্ত ২মিঃকাঁচা				

চতুর্থ অধ্যায় জরুরী সাড়া প্রদান

৪.১ জরুরী অপারেশন সেন্টার (EOC):

যে কোন দুর্ঘটনায় জরুরী অপারেশন সেন্টার থেকে সাড়া প্রদানে কার্যকরী ও সমন্বয় প্রদান করে থাকে। দুর্ঘটনায় ইহা ২৪ ঘন্টা সচল থাকে এবং তথ্য-উপাত্ত সংগ্রহ, পরীক্ষণ, প্রদর্শন করে থাকে ও সম্পদের ব্যবস্থাপনা করে থাকে। জরুরী অপারেশন সেন্টারে ১ টি অপারেশন রুম, ১টি কন্ট্রোল রুম ও ১টি যোগাযোগের রুম থাকবে।

৪.১.১. জরুরী অপারেশন রুম পরিচালনার দায়িত্বে যারা থাকবেন:

ছক-৪৫. জরুরী অপারেশন সেন্টারের দায়িত্বে যারা থাকবেন:

ক্রমিক নং	নাম	পদবী	মোবাইল
১	মো: রিয়াজ উদ্দিন উপজেলা কৃষি কর্মকর্তা	আহবায়ক	০১৭১৫৫৮৭৫৯৮
২	ডা: আব্দুস সামাদ উপজেলা প্রাণী সম্পদ কর্মকর্তা	সদস্য	০১৭১২-২৭৪৯৪২
৩	মো: জসিম উদ্দিন পিআইও, কামারখন্দ উপজেলা	সদস্য সচিব	০১৭১৯-৯৮৭৪৯৭

৪.১.২ জরুরী কন্ট্রোল রুম পরিচালনার দায়িত্বে যারা থাকবেন:

ছক-৪৬. জরুরী কন্ট্রোল রুম পরিচালনার দায়িত্বে যারা থাকবেন:

ক্রমিক নং	নাম	পদবী	মোবাইল
১	মো: আরিফুর রহমান উপজেলা মাধ্যমিক শিক্ষা কর্মকর্তা	আহবায়ক	০১৭১২-১৩৩২৬০
২	মো: জাহাঙ্গীর আলম টেকনিশিয়ান, কামারখন্দ উপজেলা	সদস্য	০১৭১৩-২৬১৮১২
৩	মো: জসিম উদ্দিন পিআইও, কামারখন্দ উপজেলা	সদস্য সচিব	০১৭১৯-৯৮৭৪৯৭

৪.১.৩ যোগাযোগ রুম পরিচালনার দায়িত্বে যারা থাকবেন:

ছক-৪৭. যোগাযোগ রুম পরিচালনার দায়িত্বে যারা থাকবেন:

ক্রমিক নং	নাম	পদবী	মোবাইল
১	আনোয়ার সাদাত উপজেলা কৃষি সম্প্রসারণ কর্মকর্তা	আহবায়ক	০১৭১২-৪৮১৪৮২
২	মো: মেহেদী হাসান গোপনীয় শাখা সহকারী	সদস্য	০১৭২৪-০২৫৯৭০
৩	মো: জসিম উদ্দিন পিআইও, কামারখন্দ উপজেলা	সদস্য সচিব	০১৭১৯-৯৮৭৪৯৭

জরুরী কন্ট্রোল রুম পরিচালনা কমিটির কাজ:

১. দুর্ঘটনা সংগঠিত হওয়ার পর পরই উপজেলা কার্যালয় জরুরী কন্ট্রোল রুম স্থাপন করতে হবে। সেখানে পলাক্রমে একসঙ্গে কমপক্ষে ৩/৪ জন স্বেচ্ছাসেবক ও পুলিশ সদস্যর উপস্থিতি নিশ্চিত করতে হবে।
২. উপজেলা দায়িত্বশীল ব্যক্তিবর্গ কন্ট্রোল রুমের সার্বিক দায়িত্বে থাকবেন। প্রতি দলে কমপক্ষে ৩ জন করে মোট ৩টি স্বেচ্ছাসেবক দল পলাক্রমে দিবা রাত্রী (২৪ ঘন্টা) কন্ট্রোল রুমের দায়িত্ব পালন করবেন।
৩. জেলা সদরের সাথে সার্বক্ষণিক যোগাযোগ রক্ষা করবেন।
৪. কন্ট্রোল রুমে একট কন্ট্রোল রুম রেজিষ্টার থাকবে। উক্ত রেজিষ্টারে কোন সময়ে কে দায়িত্ব গ্রহণ করবেন, দায়িত্বকালীন সময়ে কি সংবাদ পাওয়া গেল এবং কি কি সংবাদ কোথায় কার নিকট প্রেরণ করা হল তা লিপিবদ্ধ রতে হবে।
৫. দেয়ালে টাংগানো একটি উপজেলার ম্যাপ বিভিন্ন ইউনিয়নের অবস্থান, বিভিন্ন গ্রামে যাতায়াতের রাস্তা, খাল, বাধ ইত্যাদি চিহ্নিত থাকবে। দুর্ঘটনা পরবর্তী সময়ে কোন কোন এলাকায় সবচেয়ে বেশী ক্ষতি হয়েছে তা চিহ্নিত করতে হবে।
৬. কন্ট্রোল রুমের দায়িত্ব পালনের সুবিধার্থে ডিও, হ্যাঁজাক, চার্জার লাইট, ৫টি বড় টর্চ লাইট, গাম বুট, লাইফ জ্যাকেট, ব্যাটারী, রেইন কোর্ট কন্ট্রোল রুমে মজুদ রাখা একান্ত অপরিহার্য।

৪.২ আপদ কালীন পরিকল্পনা:

ছক-৪৮. আপদ কালীন পরিকল্পনা তালিকা:

ক্রঃ নং	কাজ	লক্ষ্য মাত্রা	কখন করবে	কে করবে	কারা সাহায্যে করবে	কিভাবে করবে	যোগাযোগ
১.	জরুরী কন্ট্রোল রুম পরিচালনা	৩টি	দুর্যোগ ঘোষনার পূর্ব মুহর্তে/সত র্ক বার্তা পাওয়া মাত্র	কন্ট্রোলরুম পরিচালনা কমিটি	ইউজেডডিএমসি/থানা/এজ জিও	উপজেলা ভিত্তিক কন্ট্রোল রুম খুলে ২৪ ঘন্টা পালাক্রমে দায়িত্ব পালন করবে	০১৭১২- ১৩৩২৬০
২.	স্বেষ্টা সেবকদের প্রস্তুত রাখা ৪ টি ইউনিয়নে (ইউনিয়ন ভিত্তিক ৩টি)	৪ টি টিম	দুর্যোগের পূর্বাভাস পাওয়া মাত্র	সদস্য সচিব ইউজেডডিএম সি	ইউডিএমসি সভাপতি	ক্ষতিগ্রস্থ এলাকা ভিত্তিক দায়িত্ব প্রদানের মাধ্যমে	০১৭১৯৯৮৭৪ ৯৭
৩.	সতর্ক বার্তা প্রচার	৪ইউপি তে	দুর্যোগের পূর্বাভাস পাওয়া মাত্র	কন্ট্রোল রুম/ইউডিএম সি/	ইউপি সদস্য	মিটিং ও মাইকিং এর মাধ্যমে	০১৭১২- ১৩৩২৬০
৪.	নৌকা/গাড়ী/ ভ্যান প্রস্তুত রাখা	২০টি	দুর্যোগের পূর্বাভাস পাওয়া মাত্র	আনোয়ার সদাদ	যোগাযোগ রুম পরিচালনা কমিটি	নৌকার মালিক, গাড়ির মালিকের সাথে যোগাযোগের মাধ্যমে	০১৭১২- ৪৮১৪৮২
৫.	ঝিকিপূর্ণ এলকার মানুষ ও প্রাণিসম্পদ কে নিরাপদ স্থানে সরিয়ে আনা	২০০০ পরিবার	দুর্যোগের পূর্বাভাস পাওয়া মাত্র	মো: রিয়াজ উদ্দিন	ইউপি সদস্য ও স্বেষ্টাসেবক দল	ইউডিএমসি ও স্বেষ্টাসেবক দের দায়িত্ব প্রদানের মাধ্যমে	০১৭১৫- ৫৮৭৫৯৮
৬.	উদ্ধার কাজ করা	৫০০ জন	দুর্যোগের পূর্বাভাস পাওয়া মাত্র	মো: জসিম উদ্দিন	ইউপি সদস্য ও স্বেষ্টাসেবক দল	দলগতভাবে উদ্ধার সরঞ্জাম ব্যবহারের মাধ্যমে	০১৭১৯৯৮৭৪ ৯৭
৭.	সম্ভাব্য ত্রাণ সহায়তাকারী প্রতিষ্ঠানের সাথে যোগাযোগ করা	১০টি	দুর্যোগের পূর্বাভাস পাওয়া মাত্র	সভাপতি ইউজেডডিএম সি	সরকারী প্রতিষ্ঠান ও এনজিও	যোগাযোগের মাধ্যমে	০১৭১১- ০৪০৬৬৮
৮.	ত্রাণ কার্যক্রম সমন্নয় করা	৪টি ইউনিয়নে	ত্রাণ বিতরণের সময়	ইউএনও	ইউজেড ডিএমসি সদস্যবৃন্দ	মিটিং এর মাধ্যমে	০১৭২০- ৫০৭৭৭৬
৯.	শুকনা খাবার, জীবন রক্ষাকারী ঔষধ সংগ্রহ ও বিতরণ	২৫ টন	সাদা প্রদানের সময়	উপজেলা সমাজসেবা কর্মকর্তা	জরুরী জীবিকা সহায়তা কমিটি	অধিক ক্ষতিগ্রস্থ ও বিপদাপন্ন পরিবারের মাঝে	০১৭১৬- ৮৫৫০৫৫
১০.	প্রাথমিক	৫০০জনে	দুর্যোগ	উপজেলা স্বাস্থ্য	স্বাস্থ্য সুরক্ষা কমিটি	মেডিকেল	০১৭১২৭৩৮৭ ৯৪

ক্রঃ নং	কাজ	লক্ষ মাত্রা	কখন করবে	কে করবে	কারা সাহায্যে করবে	কিভাবে করবে	যোগাযোগ
	চিকিৎসা/স্বাস্থ্য সেবা নিশ্চিত করা	১	কালীন ও পুনর্বাসনে র সময়	ও প:প: কর্মকর্তা		টিম গঠন করে আশ্রয় কেন্দ্রগুলিতে সেবা প্রদানের মাধ্যমে	
১১.	মৃত ব্যবস্থাপনা করা	১০টি	দুর্যোগের মধ্যে এবং পরমহর্তে	উপজেলা প্রকৌশলী	ঋংসাবশেষ পরিষ্কার কমিটি	সরেজমিনে সেচ্ছাসেবক দের মাধ্যমে	০১৭১৮- ২৮৬৭২২
১২.	বিশুদ্ধ খাবার পানি সরবরাহের ব্যবস্থা করা	২০টি স্থানে	সাদা প্রদানের সময়	সহকারী প্রকৌশলী	ডিপিএইচ ই/এনজিও	আশ্রয়কেন্দ্র গুলিতে নিরাপদ পানির প্লান্ট বসিয়ে	----
১৩.	প্রাণিসম্পদের চিকিৎসা ও খাবার নিশ্চিত করা	২০০টি	সাদা প্রদান কালীন	উপজেলা প্রাণিসম্পদ কর্মকর্তা	প্রাণী সম্পদ অফিস ও এনজিও	গবাদীপশুর আশ্রয় কেন্দ্রে খাবার সরবরাহের মাধ্যমে	০১৭১২- ২৭৪৯৪২
১৪.	অস্থায়ী স্বাস্থ্য সম্মত ল্যাট্রিন স্থাপনের ব্যবস্থা করা	১০০টি	সড়া প্রদান কালীন	সহকারী প্রকৌশলী	ডিপিএইচ ই	আশ্রয় কেন্দ্র গুলিতে স্বাস্থ্য সম্মত অস্থায়ী ল্যাট্রিন স্থাপনের মাধ্যমে	-----
১৫.	আশ্রয় কেন্দ্রগুলির নিরাপত্তা নিশ্চিত করা (বিশেষ করে নারী, শিশু, বয়স্ক ও প্রতিবন্ধীদের জন্য)	২০টি কেন্দ্রের	সাদা প্রদান কালীন ও পরমুহর্তে	মহিলা ভাইসচেয়ারম্যা ন	নিরাপত্তা কমিটি ও স্বেচ্ছাসেবক কমিটি	সেচ্ছা সেবকদের মাধ্যমে পালাক্রমে দাড়িত্ব পালনের মাধ্যমে	০১৭১১- ৫৭৮০৭০

আপদকালীন পরিকল্পনা বাস্তবায়নের নির্দেশনা

৪.২.১ স্বেচ্ছাসেবকদের প্রস্তুত রাখা:

- ওয়ার্ড পর্যায়ে ইউপি সদস্যদের নেতৃত্বে স্বেচ্ছাসেবক দল গঠন করা।
- স্বেচ্ছাসেবকদের মাধ্যমে গ্রামে গ্রামে তথ্য ও সতর্কীকরণ বার্তা প্রচার করা।
- স্বেচ্ছাসেবক দলের সদস্যদের মধ্যে বিভিন্ন প্রকার দায়িত্ব যথা- সংকেত, বার্তা উদ্ধার ও অপসারণ ও আশ্রয়কেন্দ্রের ব্যবস্থাপনা, দুর্যোগ ঝুঁকিহাসের উপর প্রকিক্ষণ আয়োজন করা।

৪.২.২ সতর্ক বার্তা প্রচার:

- প্রত্যেক ওয়ার্ডের ইউপি সদস্য তার এলাকার প্রত্যেক বাড়ীতে সতর্ক সংকেত প্রচারের বিষয়টি ব্যক্তিগত দায়িত্ব নিশ্চিত করবেন।
- ৫ নং সতর্ক সংকেত রেডিও, টেলিভিশনের মাধ্যমে প্রচারিত হওয়া পর্যন্ত প্রতি ঘন্টায় অন্তত একবার মাইকের ঘোষণা দেয়ার ব্যবস্থা করতে হবে। মহাবিপদ সংকেত রেডিও, টেলিভিশনের মাধ্যমে প্রচারের সংগে সংগে মাইক বাজিয়ে ও স্কুল মাদ্রাসার ঘন্টা বিপদ সংকেত হিসেবে একটানা ভাবে বাজানোর ব্যবস্থা করতে হবে।

৪.২.৩ জনগণকে অপসারণের ব্যবস্থা

- রেডিও, টেলিভিশন মারফত জুকিপূর্ণ এলাকার লোকজনক নিরাপদ আশ্রয় কেন্দ্রে অপসারণের কাজ শুরু করা। বার্তা প্রচারের সংগে সংগে স্ব স্ব ওয়ার্ডের ইউপি সদস্য তার এলাকার স্বেচ্ছাসেবকদের সহায়তায় অপসারণের কাজ শুরু করবেন।
- ৮নং মহাবিপদ সংকেত প্রচারের সংগে সংগে ঝুঁকিপূর্ণ এলাকার জনগণকে নিরাপদ আশ্রয়কেন্দ্রে আশ্রয় গ্রহণ করবার জন্য মাইকে প্রচার করতে হবে এবং স্বেচ্ছাসেবক দল বাড়ি গিয়ে আশ্রয় গ্রহণেরে জোর তাগিদ দিবেন। প্রয়োজনে অপসারণ করতে হবে। কোন ঝুঁকিপূর্ণ এলাকার লোক কোন আশ্রয়কেন্দ্রে আশ্রয় নিবে তা জানিয়ে দিবেন।

৪.২.৪ উদ্ধার ও প্রাথমিক চিকিৎসা প্রদান

- অত্যধিক ঝুঁকিপূর্ণ এলাকার সংশ্লিষ্ট উপজেলা দুর্যোগ ব্যবস্থাপনা কমিটির সদস্যদের তত্ত্বাবধানে ন্যস্ত করার ব্যবস্থা করতে হবে।
- উদ্ধার কাজ পরিচালনার জন্য উপজেলা দুর্যোগ ব্যবস্থাপনা কমিটির তত্ত্বাবধানে একটি স্থায়ী তহবিল গঠন করবেন।
- অস্থায়ী স্বাস্থ্য ক্যাম্প স্থাপন ও পরিচালনা করবেন।
- আশ্রয় কেন্দ্রে অবস্থান গ্রহণকারী অসুস্থ ব্যক্তি বয়োবৃদ্ধ শিশু ও আসন্ন প্রসবী মহিলাদের জরুরী ভিত্তিতে হাসপাতালে প্রেরণ করতে হবে।
- মৃত দেহ সংকার ও গবাদী পশু মাটি দেওয়ার কাজ সকল ইউপি সদস্য স্বেচ্ছাসেবক সহায়তারয় ওয়ার্ড ভিত্তিক দায়িত্ব পালন করবেন।

৪.২.৫ আশ্রয় কেন্দ্র রক্ষণাবেক্ষণ

- দুর্যোগপ্রবন মৌসুমের শুরুতেই আশ্রয়কেন্দ্র গুলোর প্রয়োজনীয় মেরামত করে ব্যবহার উপযোগী রাখা।
- জরুরী মুহুর্তে কোন নির্দিষ্ট নিরাপদ স্থানে বা আশ্রয়কেন্দ্রে আশ্রয় নেবে তা ঠিক করা।
- দুর্যোগকালীন সময়ে মহিলা, শিশু ও প্রতিবন্ধীদের সার্বিক নিরাপত্তা (আশ্রয়কেন্দ্র ও অন্যান্য স্থানে আশ্রয় নেয়া) নিশ্চিতকরণ।
- আশ্রয়কেন্দ্রে নিরাপদ পানি সরবরাহ ও অন্যান্য সেবাসুহ নিশ্চিত করা।
- জনসাধারণকে তাদের প্রয়োজনীয় সম্পদ (গবাদিপশু, হাঁস-মুরগী, জরুরী খাদ্য ইত্যাদি) নিরাপদ স্থানে স্থানান্তরে সহায়তা করণ।

৪.২.৬ নৌকা প্রস্তুত রাখা

- উপজেলা দুর্যোগ ব্যবস্থাপনা কমিটি উপজেলায় কতগুলি ইঞ্জিন চালিত নৌকা আছে তার হিসাব রাখবেন এবং কয়টি ও কোন গুলো দুর্যোগের সময় জরুরী কাজে ব্যবহৃত হবে তা ঠিক করবেন।
- নৌকা মালিকগণ তাদের এ কাজে সহায়তা প্রদান করবেন।

- জরুরী কন্ট্রোল রুমে নৌকার মালিক ও মাঝদের মোবাইল নাম্বার সংরক্ষিত থাকবে।

8.২.৭ দুর্যোগের ক্ষয়ক্ষতি চাহিদা নিরূপন ও প্রতিবেদন প্রেরণ:

- দুর্যোগ অব্যবহৃত পর পরবর্তী ২৪ ঘন্টার মধ্যে "এস ও এস ফরম" ও অনধিক ৭ দিনের মধ্যে "ড" ফরমে উপজেলা পরিষদ চেয়ারম্যানের নিকট পাঠাবেন।
- ইউনিয়ন পরিষদ চেয়ারম্যান ইউপি সচিবের মাধ্যমে প্রত্যেক ওয়ার্ডের প্রতিবেদন একত্রিত করে পরবর্তী ১২ ঘন্টার মধ্যে উপজেলা দুর্যোগ ব্যবস্থাপনা কমিটির চেয়ারম্যানের নিকট প্রেরণ করবেন।

8.২.৮ ত্রাণ কার্যক্রম সমন্বয় করা:

- ইউনিয়ন পরিষদের চেয়ারম্যান বিভিন্ন ত্রাণ ও পুনর্বাসন সহায়তাকারী দলের ত্রাণ কাজ সমন্বয় করবেন।
- বাইরে থেকে ত্রাণ বিতরণকারী দল আসলে তারা কি পরিমাণ বা কোন ধরনের ত্রাণ সামগ্রী পুনর্বাসন সামগ্রী এনেছেন তা একটি রেজিস্ট্রারে লিপিবদ্ধ করনত হবে। উক্ত দল কোন এলাকায় ত্রাণ কাজ পরিচালনা করবেন তা কন্ট্রোল রুমকে জানাতে হবে।
- ইউনিয়ন দুর্যোগ ব্যবস্থাপনা কমিটি দুর্যোগ ও ক্ষয়ক্ষতির ভিত্তিতে ওয়ার্ড পর্যায়ে ত্রাণ সামগ্রী বরাদ্দের পরিমাণ ঠিক করবেন এবং বরাদ্দকৃত ত্রাণ সামগ্রীর পরিমাণ/সংখ্যা ওয়ার্ডের জনগণের মধ্যে প্রচারের ব্যবস্থা করবেন।

8.২.৯ শূকনা খাবার, জীবন রক্ষাকারী ঔষধ সংগ্রহ ও প্রস্তুত রাখা

- তাৎক্ষণিক বিতরণের জন্য শূকনা খাবার যেমন- চিড়া, মুড়ি ইত্যাদি স্থানীয় ভাবে হাট/বাজার থেকে সংগ্রহ করতে হবে
- চাল, ডাল, আটা, তেল ইত্যাদি উপকরণ ও গৃহ নির্মানের উপকরণ যথা-সেউটিন, পেরেক, নাইলনের রশি স্থানীয় ভাবে বাজার থেকে সংগ্রহ করতে হবে।
- ইউনিয়ন পর্যায়ে স্বাস্থ্য সহকারী ও পরিবার কল্যাণ সহকারীর সহায়তায় প্রয়োজনীয় ঔষধপত্রের তালিকা তৈরী ও স্থানীয় বাজার থেকে সংগ্রহ করতে হবে।
- ত্রাণ সামগ্রী পরিবহন ও ত্রাণ কর্মীদের যাতায়াতের জন্য প্রয়োজনীয় রিক্সা, বেবীটেক্সী ও অন্যান্য যানবাহন ইত্যাদি সমন্বয়ে দায়িত্ব ইউনিয়ন চেয়ারম্যানের উপর থাকবে।

8.২.১০ গবাদী পশুর চিকিৎসা/টিকা

- উপজেলা প্রাণী সম্পদ হাসপাতাল থেকে অবস্থা বিবেচনা করে প্রয়োজনীয় ঔষধ সংগ্রহ করে ইউপি ভবন/স্বাস্থ্য কেন্দ্রে সংরক্ষণ করতে হবে।
- ইউনিয়ন দুর্যোগ ব্যবস্থাপনা কমিটির সদস্যদের পাণি চিকিৎসা বিষয়ক প্রয়োজনীয় প্রশিক্ষণের ব্যবস্থা করতে হবে।
- প্রয়োজনে অভিজ্ঞতা সম্পন্ন ব্যক্তিদের আপদকালীন সময়ে প্রাণি চিকিৎসা কাজের সাথে সম্পৃক্তকরণের ব্যবস্থা করতে হবে।

8.২.১১ মহড়ার আয়োজন করা

- সতর্কবার্তা/পূর্বাভাস প্রচার, অপসারণ, উদ্ধার ও প্রাথমিক ত্রাণ কার্য পরিচালনা বিষয়ে মহড়া আয়োজন করা।
- ঘূর্ণিঝড়/বন্যাপ্রবণ এলাকাসমূহে অভ্যাহত ভাবে দুর্যোগ মহড়া আয়োজন করা।
- প্রাতঃবহর এপ্রিল ও সেপ্টেম্বর জনগোষ্ঠিকে নিয়ে মহড়ার মাধ্যমে প্রস্তুতির অবস্থা পরীক্ষা করা।
- মহড়ার অনুষ্ঠানে অসুস্থ, পঞ্জু, গর্ভবতী মহিলা ও শিশুদের আশ্রয় কেন্দ্রে নিয়ে যাওয়াকে বিশেষভাবে উল্লেখ করা।
- ব্লাকপূর্ণ এলাকায় লোকজন আশ্রয় কেন্দ্রের যাওয়ার জন্য মহড়া অনুষ্ঠান, ইউপি কার্যালয়ে না করে ব্লাকপূর্ণ গ্রামে করতে হবে।

8.২.১২ জরুরী কন্ট্রোল রুম পরিচালনা

- দুর্যোগ সংঘটিত হওয়ার পর পরই উপজেলা পরিষদে জরুরী কন্ট্রোল রুম স্থাপন করতে হবে। সেখানে পালাক্রমে একসঙ্গে কমপক্ষে ৩/৪ জন স্বেচ্ছাসেবক ও গ্রাম পুলিশ সদস্য উপস্থিতি নিশ্চিত কতে হবে।
- পরিষদ সচিব ও দায়িত্বশীল ব্যক্তিবর্গ কন্ট্রোল রুমের সার্বিক দায়িত্ব থাকবেন। প্রতি দলে কমপক্ষে ৩ জন করে মোট ৩টি স্বেচ্ছাসেবক দল পালাক্রমে দিবা রাত্রী কন্ট্রোল রুমে দায়িত্ব পালন করবেন। পরিষদ সচিব সার্বক্ষণিকভাবে তত্তাবধান করবেন।

8.২.১৩ আশ্রয়কেন্দ্র/ নিরাপদ স্থান সমূহ:

- বন্যার সময় ডুবে যাবে না, নদীভাঙ্গন থেকে দুরে এমন স্থান আশ্রয়কেন্দ্র হিসেবে ব্যবহৃত হতে পারে।

- নির্ধারিত আশ্রয়কেন্দ্র, স্থানীয় স্কুল, কলেজ, সরকারী ও বেসরকারী প্রতিষ্ঠান, উঁচু রাস্তা, বাঁধ আশ্রয়কেন্দ্র হিসেবে ব্যবহৃত হতে পারে।

৪.৩ উপজেলার নিরাপদ স্থান সমূহের তালিকা ও বর্ণনা:

স্কুল/কলেজ কাম শেল্টার:

ছক-৪৯. স্কুল/কলেজ কাম শেল্টারের তালিকা :

ইউনিয়নের নাম	ক্র:নং	আশ্রয়কেন্দ্র/নিরাপদ স্থানের নাম	আয়তন/কি:মি:	আশ্রয় কেন্দ্র/নিরাপদ স্থানের সংক্ষিপ্ত বর্ণনা	ধারন ক্ষমতা
জামতৈল	১.	দশসিকা সরকারী প্রাথমিক বিদ্যালয়	মোট এরিয়া ৫১শতাংশ	ভাল, স্থাপিত ১৯৪২সালে। একটি দোতলা ভবন নির্মানাধীন, একটি এক তলা ভবন। একটি টিনসেড টিউবয়েল একটি ল্যাট্রিন একটি।	৩০টি পরিবার
জামতৈল	২.	দশসিকা পরিবার কল্যাণ কেন্দ্র	মোট ৩০ শতক	খুবই ভাল ২০০৪ স্থাপিত। দশসিকা স্কুলের পাশে একটি দোতলা ভবন, দুই টি ল্যাট্রিন ও দুই টি টিউবয়েল আছে।	২০টি পরিবার
জামতৈল	৩.	কুড়া উদয়পুর সরকারী প্রাথমিক বিদ্যালয়	মোট এরিয়া ১একর	ভাল, স্থাপিত ১৯৪৫ পুন:নির্মাণ ২০০৯ সালে। মোট দুই টি ভবন একটি দোতলা ও একটি টিনসেড, বিদ্যুৎ নাই, টিউবয়েল একটি ও ল্যাট্রিন দুইটি।	২৫টি পরিবার
জামতৈল	৪.	চরকুড়া সরকারী প্রাথমিক বিদ্যালয়	মোট ৫৩ শতক	ভাল, স্থাপিত ১৯২১ পুন:নির্মাণ ২০০৯ সালে। আন্তকুড়া বাজার এর এক কি:মি; উত্তরে মোট দুই টি ভবন একটি দোতলা ও একটি টিনসেড। বিদ্যুৎ নাই, টিউবয়েল একটি এবং ল্যাট্রিন দুইটি।	২৫টি পরিবার
জামতৈল	৫.	পেস্তককুড়া সরকারী প্রাথমিক বিদ্যালয়	মোট এরিয়া ৩৩ শতাংশ	ভাল, স্থাপিত ১৯৯০ সালে। মোট দুই টি ভবন একটি দোতলা ও একটি টিনসেড। বিদ্যুৎ নাই, টিউবয়েল একটি ও ল্যাট্রিন দুইটি।	২৫টি পরিবার
জামতৈল	৬.	হাজী কোরব আলী ডিগ্রী কলেজ	মোট ৫২৩ শতাংশ	খুবই ভাল, স্থাপিত ১৯৭০ সালে এবং পুন:নির্মাণ ১৯৮৬ সালে। একটি দুইতলা ভবনসহ স্কুলটিতে মোট ত্রিশ টি কক্ষ রয়েছে। একটি টিউবয়েল ও বিশটি ল্যাট্রিন রয়েছে।	১২০টি পরিবার
জামতৈল	৭.	জামতৈল ধোপাকান্দি বহুমুখী উচ্চ বিদ্যালয়	৬.৫০শতাংশ মোট এরিয়া ১৯৩ ডিসি	ভাল, স্থাপিত ১৯৫৭ সালে এবং পুন:নির্মাণ ২০০৯ সালে। মোট ছয় টি ভবন, একটি দোতলা পাচটি একতলা। টিউবয়েল দুই টি ও ল্যাট্রিন পাঁচটি।	৩০টি পরিবার
জামতৈল	৮.	জামতৈল ধোপাকান্দি পাইলট উচ্চ বিদ্যালয়	১৭ শতক মোট ১ একর ৯ শতাংশ	ভাল, স্থাপিত ১৯৭৯ পুন:নির্মাণ ২০০৬ সালে। মোট ছয় টি ভবন, একটি তিনতলা একটি দোতলা, একটি একতলা, টিনসেড ব্লিডিং এবং দুই টি টিনের।	১৫০টি পরিবার
জামতৈল	৯.	নাসরীন ওয়াজেদ মহিলা ডিগ্রী কলেজ	১৩শতাংশ মোট এরিয়া ২একর	ভাল, স্থাপিত ১৯৯৫পুন:নির্মাণ ২০০২ সালে। একটি দোতলা একটি আধা পাকা টিনসেড ব্লিডিং, দুই টি টিনের ঘর। একটি টিউবয়েল ও চারটি ল্যাট্রিন।	৬০টি পরিবার
জামতৈল	১০.	জামতৈল ধোপাকান্দি সরকারী প্রাথমিক বিদ্যালয়	২ শতক মোট ৪০ শতাংশ	ভাল, স্থাপিত ১৯৫৩ পুন:নির্মাণ ২০০৬-২০০৭ সালে। মোট তিন টি ভবন। ১টি টিউবয়েল ও একটি ৩টি ল্যাট্রিন রয়েছে, দুইটি ল্যাট্রিন অকেজো।	২৫টি পরিবার
জামতৈল	১১.	জামতৈল মডেল সরকারী প্রাথমিক বিদ্যালয়	৩ শতক মোট ৭৪ শতাংশ	ভাল, স্থাপিত ১৯৫৭ পুন:নির্মাণ ২০১১-২০১২, মোট তিনটি ভবন, একটি দোতলা, দুইটি টিনসেড বিল্ডিং এর মধ্যে একটি কুকিপুন।	৩০টি পরিবার

ইউনিয়নের নাম	ক্র:নং	আশ্রয়কেন্দ্র/নিরাপদ স্থানের নাম	আয়তন/কি:মি:	আশ্রয় কেন্দ্র/নিরাপদ স্থানের সংক্ষিপ্ত বর্ণনা	ধারন ক্ষমতা
				একটি টিউবয়েল এবং ল্যান্ড্রিন ছয় টি এর মধ্যে একটি অকেজো অবস্থায় আছে।	
জামতৈল	১২.	চর টেংরাইল সরকারী প্রাথমিক বিদ্যালয়	২৪ শতক মোট ১ একর	খুবই ভাল, স্থাপিত ১৯৭০। মোট আটটি ভবন, চারটি দোতলা চারটি একতলা । দুইটি টিউবয়েল এবং তিনটি ল্যান্ড্রিন রয়েছে।	১০০টি পরিবার
জামতৈল	১৩.	মাঝি টেংরাইল রেজি: বেস: প্রাথমিক বিদ্যালয়	মোট এরিয়া ১৫ ডিসি	ভাল, স্থাপিত ১৯৮৩পুন:নির্মাণ ২০১১-১২ সালে। একটি টিউবয়েল দুইটি ল্যান্ড্রিন আছে।	২৫টি পরিবার
জামতৈল	১৪.	মফিজউদ্দিন স্মৃতি উচ্চ বিদ্যালয়	মোট ১৫০ শতাংশ	খুবই ভাল, স্থাপিত ২০০১, মোট দুটি ভবন, একটি দোতলা একটি একতলা এবং দুটি টিনসেড ঘর।একটি টিউবয়েল এবং আটটি ল্যান্ড্রিন আছে।	৫০টি পরিবার
জামতৈল	১৫.	হালুয়াকান্দি সরকারী প্রাথমিক বিদ্যালয়	মোট এরিয়া ৬৫ডিসি	ভাল, স্থাপিত ২০০৪-২০০৫ সালে। মোট দুটি ভবন, একটি দোতলা একটি একতলা এবং দুটি টিনসেড ঘর । তিনটি টিউবয়েল ও পাঁচটি ল্যান্ড্রিন ।	৩০টি পরিবার
জামতৈল	১৬.	আলোকদিয়ার সরকারী প্রাথমিক বিদ্যালয়	মোট ১২ শতাংশ	একটি একতলা এবং দুটি টিনসেড ঘর। একটি নষ্ট টিউবওয়েল ও তিনটি ল্যান্ড্রিন আছে ।	২৫টি পরিবার
জামতৈল	১৭.	বড়পাকুরিয়া রেজি:বেসরকারী প্রাথমিক বিদ্যালয়	মোট ৪০ শতক	খুবই ভাল, স্থাপিত ১৯৭২ সালে। মোট দুটি ভবন, একটি দোতলা একটি একতলা । একটি টিউবয়েল ও একটি ল্যান্ড্রিন আছে।	২৫টি পরিবার
জামতৈল	১৮.	কর্ণসূতী সরকারী প্রাথমিক বিদ্যালয়	মোট ৫৪ শতাংশ	খুবই ভাল, স্থাপিত ১৯৪৫ সালে এবং পুন:নির্মাণ ২০০৪-২০০৫ সালে। মোট ভবন তিনটি, একটি দোতলা, একটি টিনের ঘর এবং একটি আধাপাকা ঘর রয়েছে। তিনটি টিউবয়েল এর মধ্যে ব্যবহৃত হয় দুইটি, তিনটি ল্যান্ড্রিন ।	৮০টি পরিবার
জামতৈল	১৯.	কামারখন্দ সিনিয়র ফাজিল মাদ্রাসা	মোট ৪৭শতাংশ	স্থাপিত ১৯০৬ সালে এবং পুন:নির্মাণ ১৯৬৮-৮৪-৯৪ সালে। মোট ভবন একটি দোতলা, একটি একতলা ভবন আছে। দুইটি টিউবয়েল এবং চারটি ল্যান্ড্রিন রয়েছে ।	১০০টি পরিবার
জামতৈল	২০.	নান্দিনা মধু সরকারী প্রাথমিক বিদ্যালয়	মোট ৩৩ শতাংশ	স্থাপিত ১৯২৭ সালে এবং পুন:নির্মাণ ২০০৬-০৭ সালে। একটি দোতলা ভবনর। টিউবয়েল একটি এবং ল্যান্ড্রিন তিনটি।	২৫টি পরিবার
রায়দৌলতপুর	২১.	রসুলপুর সরকারী প্রাথমিক বিদ্যালয়	মোট ৩৪ শতাংশ	ভাল, স্থাপিত ১৯০৬ সালে এবং পুন:নির্মাণ ২০১৩-১৪ সালে। মোট তিনটি ভবন, দুইটি দোতলা, একটি একতলা, একটি টিনসেড ঘর। টিউবয়েল দুইটি এবং চারটি ল্যান্ড্রিন ।	৩০টি পরিবার
রায়দৌলতপুর	২২.	রসুলপুর কালী বাড়ী সরকারী প্রাথমিক বিদ্যালয়	মোট ৫৫শতাংশ	খুবই ভাল, পুন:নির্মাণ ২০০৮সালে। রসুলপুর বাজাররের দক্ষিণে অবস্থিত। মোট একটি ভবন, একটি টিউবয়েল, দুইটি ল্যান্ড্রিন ।	৩০টি পরিবার
রায়দৌলতপুর	২৩.	রসুলপুর উচ্চ মাধ্যমিক বিদ্যালয়	মোট ১০০শতাংশ	তেমন ভাল না, পুন:নির্মাণ ১৯৯৯-২০০০সালে। একটি একতলা ও তিনটি টিনের ঘর। একটি টিউবয়েল, চারটি ল্যান্ড্রিন । বিদ্যালয়টি বন্যালেভেলের উপরে হওয়ায় এখানে কিছু লোক আশ্রয় নিতে পারবে।	১০টি পরিবার
রায়দৌলতপুর	২৪.	বারাকান্দি সরকারী প্রাথমিক বিদ্যালয়	৩৩ শতাংশ	ভাল, স্থাপিত ১৯১১ সালে এবং পুন:নির্মাণ ২০০৬-০৭ সালে। মোট তিনটি ভবন, একটি দোতলা, একটি একতলা এবং একটি টিনসেড	৩০টি পরিবার

ইউনিয়নের নাম	ক্র:নং	আশ্রয়কেন্দ্র/নিরাপদ স্থানের নাম	আয়তন/কি:মি:	আশ্রয় কেন্দ্র/নিরাপদ স্থানের সংক্ষিপ্ত বর্ণনা	ধারন ক্ষমতা
				অব্যবহৃত। একটি টিউবয়েল এবং দুইটি ল্যাট্রিন আছে।	
রায়দৌলতপুর	২৫.	গোপালপুর সরকারী প্রাথমিক বিদ্যালয়	মোট ১৪শতাংশ	ভাল, স্থাপিত ১৯২৯ সালে এবং পুন:নির্মাণ ১৯৯২-৯৩, অন্যটি পুন: নির্মান ২০১০-১১সালে। মোট দুইটি ভবন, তিনটি টিউবয়েল, দুইটি ল্যাট্রিন।	৫০টি পরিবার
রায়দৌলতপুর	২৬.	শাহবাজপুর সরকারী প্রাথমিক বিদ্যালয়	মোট ৫৪ শতাংশ	খুবই ভাল, স্থাপিত ১৯৪২ সালে এবং পুন:নির্মাণ ২০০৬-০৭সালে। মোট দুইটি ভবন, একটি দোতলা একটি টিনসেড। একটি টিউবয়েল একেজো, দুইটি ল্যাট্রিন এর মধ্যে একটি একেজো।	২৫টি পরিবার
রায়দৌলতপুর	২৭.	শাহবাজপুর রেজি: বেসরকারী প্রাথমিক বিদ্যালয়	মোট ৩৩ শতাংশ	ভাল, স্থাপিত ১৯৭৪সালে এবং পুন: নির্মান ২০০১ সালে। মোট একটি একতলা ভবন, দুইটি টিউবয়েল, দুইটি ল্যাট্রিন	৩০টি পরিবার
রায়দৌলতপুর	২৮.	জটিবাড়ী সরকারী প্রাথমিক বিদ্যালয়	মোট ৩৪ শতাংশ	নির্মানাধীন দোতলা ভবন, ভবিষ্যৎ এ আশ্রয়কেন্দ্র হিসেবে ব্যবহিত হবে। টিউবয়েল দুইটি, ল্যাট্রিন দুইটি।	৩০টি পরিবার
রায়দৌলতপুর	২৯.	ধলেশ্বর সরকারী প্রাথমিক বিদ্যালয়	মোট ৫৮শতাংশ	খুবই ভাল, স্থাপিত ২০০৪-০৫ সালে। একটি একতলা ভবন, একটি টিনসেড ভবন, একটি টিউবয়েল, দুইটি ল্যাট্রিন।	২৫টি পরিবার
রায়দৌলতপুর	৩০.	ঠাকুরঝীপাড়া রেজি: বেসরকারী প্রাথমিক বিদ্যালয়	৪ শতক মোট ৪০ শতাংশ	খুবই ভাল, স্থাপিত ২০১১-১২সালে। মোট দুইটি একতলা ভবন রয়েছে, একটি টিউবয়েল ও দুইটি ল্যাট্রিন আছে।	২৫টি পরিবার
রায়দৌলতপুর	৩১.	শ্যামপুর সরকারী প্রাথমিক বিদ্যালয়	মোট ৩৩ শতাংশ	খুবই ভাল, স্থাপিত ১৯১০ সালে এবং পুন:নির্মাণ ২০০৬-০৭। একটি ভবন, দুইটি টিউবয়েল, দুইটি ল্যাট্রিন।	৩০টি পরিবার
রায়দৌলতপুর	৩২.	হায়দারপুর সরকারী প্রাথমিক বিদ্যালয়	মোট ২৫শতাংশ	খুবই ভাল, স্থাপিত ২০০৬ সালে। দুইটি একতলা ভবনের মধ্যে একটি অব্যবহৃত অবস্থায় পড়ে আছে। একটি টিউবয়েল, দুইটি ল্যাট্রিন কিন্তু একটি ল্যাট্রিন একেজো।	৩০টি পরিবার
রায়দৌলতপুর	৩৩.	বঁশবাড়ীয়া সরকারী প্রাথমিক বিদ্যালয়	মোট ১৩৪ শতাংশ	খুবই ভাল, স্থাপিত ১৯১৩ সালে এবং পুন:নির্মাণ ২০০৫-০৬ সালে। মোট তিনটি ভবন, একটি দোতলা একটি একতলা, একটি টিনসেড। একটি টিউবয়েল, দুইটি ল্যাট্রিন।	২৫টি পরিবার
রায়দৌলতপুর	৩৪.	চর বঁশবাড়ীয়া রেজি: বেসরকারী প্রাথমিক বিদ্যালয়	মোট ২০ শতাংশ	খুবই ভাল, মোট দুইটি ভবন, একটি দোতলা একটি একতলা, একটি টিউবয়েল, দুইটি ল্যাট্রিন।	৩০টি পরিবার
রায়দৌলতপুর	৩৫.	কাজিপুরা সরকারী প্রাথমিক বিদ্যালয়	মোট ৪০ শতাংশ	খুবই ভাল, স্থাপিত ২০০৯-১০সালে। কামারখন্দ-বেলকুটি রাস্তা হতে টেংলাইল বটতলা রাস্তায় মোট তিনটি ভবন, একটি দোতলা একটি একতলা, একটি টিনসেড একটি টিউবয়েল, দুইটি ল্যাট্রিন।	৩০টি পরিবার
রায়দৌলতপুর	৩৬.	চৌবাড়ী সাবের মেহেব্বুন বালিকা উচ্চ বিদ্যালয়	মোট ১৩২ শতাংশ	খুবই ভাল, স্থাপিত ১৯৯৭ নির্মিত ২০১৩ সালে। রায়দৌলতপুর পাকা রাস্তা সংলগ্ন মোট দুইটি ভবন, একটি দোতলা একটি একতলা, একটি টিনসেড দুইটি টিউবয়েল মটরের পানি সাপ্লাই একটি, দশটি ল্যাট্রিন।	৩০টি পরিবার
রায়দৌলতপুর	৩৭.	চৌবাড়ী ডক্টর ছালাম জাহানারা	২৫শতক মোট ৩৬কর	খুবই ভাল, স্থাপিত ১৯৯৪সালে। চৌবাড়ী বাজার সংলগ্ন মোট চারটি ভবন, একটি	১০০টি পরিবার

ইউনিয়নের নাম	ক্র:নং	আশ্রয়কেন্দ্র/নিরাপদ স্থানের নাম	আয়তন/কি:মি:	আশ্রয় কেন্দ্র/নিরাপদ স্থানের সংক্ষিপ্ত বর্ণনা	ধারন ক্ষমতা
		কলেজ		দোতলা একটি একতলা, দুইটি টিনসেড একটি টিউবয়েল, দশটি ল্যাট্রিন।	
রায়দৌলতপুর	৩৮.	চৌবাড়ী সরকারী প্রাথমিক বিদ্যালয়	মোট ৩৩শতাংশ	খুবই ভাল, স্থাপিত ১৯১৩ এবং পুন:নির্মাণ ২০০৬-২০০৭ সালে। মোট দুইটি ভবন, একটি দোতলা ও একটি টিনসেড, একটি টিউবয়েল, দুইটি ল্যাট্রিন।	৩০টি পরিবার
রায়দৌলতপুর	৩৯.	চৌবাড়ী ইসলামীয়া উচ্চ বিদ্যালয়	মোট ৫ একর ৫ শতক	খুবই ভাল, স্থাপিত ১৯১৩ এবং পুন:নির্মাণ ১৯৯৯-২০০০ সালে। মোট দুইটি ভবন, একটি দোতলা একটি একতলা, একটি টিনসেড একটি টিউবয়েল, দুইটি ল্যাট্রিন।	২৫টি পরিবার
রায়দৌলতপুর	৪০.	বলরামপুর সরকারী প্রাথমিক বিদ্যালয়	মোট ১৩শতাংশ	খুবই ভাল, স্থাপিত ১৯০৬ এবং পুন:নির্মাণ ১৯৯৪ সালে। একটি একতলা ভবন, একটি টিউবয়েল, দুইটি ল্যাট্রিন।	১০টি পরিবার
রায়দৌলতপুর	৪১.	রায়দৌলতপুর দক্ষিণ সরকারী প্রাথমিক বিদ্যালয়	মোট ৪৭শতাংশ	খুবই ভাল, স্থাপিত ২০১৩ সালে। মোট তিনটি ভবন, একটি দোতলা, একটি একতলা, দুইটি টিনসেড দুই টি টিউবয়েল, দুইটি ল্যাট্রিন।	১৫টি পরিবার
রায়দৌলতপুর	৪২.	রায়দৌলতপুর সরকারী প্রাথমিক বিদ্যালয়	মোট ৭০শতাংশ	খুবই ভাল, স্থাপিত ১৯৩৮সালে। মোট তিনটি ভবন, একটি দোতলা, দুইটি টিনসেড, একটি অকেজো টিউবয়েল, দুইটি ল্যাট্রিন।	২৫টি পরিবার
রায়দৌলতপুর	৪৩.	রায়দৌলতপুর উত্তর উচ্চ বিদ্যালয়	মোট ৭০ শতাংশ	খুবই ভাল, স্থাপিত ১৯৯৬ পুন:নির্মাণ ১৯৯৪-৯৫ সালে। মোট চারটি ভবন, একটি দোতলা, তিনটি একতলা তার মধ্য একটি অকেজো, দুইটি টিউবয়েলের মধ্যে একটি অকেজো, ছয় টি ল্যাট্রিন।	১০০টি পরিবার
রায়দৌলতপুর	৪৪.	রায়দৌলতপুর ইউনিয়ন পরিষদ	মোট ৫০ শতাংশ	খুবই ভাল, স্থাপিত ২০০৬-০৯সালে নির্মাণ কাজ শেষ হয়েছে। মোট তিনটি ভবন, একটি দোতলা, দুইটি টিনসেড, দুইটি টিউবয়েল, চারটি ল্যাট্রিন।	১০০টি পরিবার
ভদ্রঘাট	৪৫.	বি এস কৃষি অফিস	৪শতক মোট ৬৬ শতাংশ	মোটামুটি এবং অনেক পুরাতন ভবন, দুইটি টিউবয়েল এবং দুইটি ল্যাট্রিন।	৮ টি পরিবার
ভদ্রঘাট	৪৬.	চর ভদ্রঘাট রেজি: বেসরকারী প্রাথমিক বিদ্যালয়	৬শতক মোট ৩৩ শতাংশ	খুবই ভাল, স্থাপিত ১৯৯০ এবং পুন:নির্মাণ ১৯৯৯-২০০০ সালে। মোট একটি ভবন, টিউবয়েল একটি, ল্যাট্রিন দুইটি।	১০০টি পরিবার
ভদ্রঘাট	৪৭.	বাজার ভদ্রঘাট সরকারী প্রাথমিক বিদ্যালয়	৪ শতক মোট ৩৩শতাংশ	খুবই ভাল, স্থাপিত ১৯২৯ পুন:নির্মাণ ২০০০ সালে। মোট দুইটি ভবন, একটি একতলা এবং একটি দোতলা। টিউবয়েল একটি এবং ল্যাট্রিন দুইটি।	২০টি পরিবার
ভদ্রঘাট	৪৮.	বাজার ভদ্রঘাট ভূমি অফিস	৩শতক মোট ১৩শতাংশ	খুবই ভাল, স্থাপিত ২০১১ সালে। মোট একটি ভবন, টিউবয়েল একটি ল্যাট্রিন দুইটি।	১০টি পরিবার
ভদ্রঘাট	৪৯.	বাজার ভদ্রঘাট গ্রামীণ ব্যাংক	৩ শতক মোট ৩০শতাংশ	খুবই ভাল, স্থাপিত ১৯৯৪ সালে। একটি ভবন, টিউবয়েল একটি এবং ল্যাট্রিন দুইটি।	১৫টি পরিবার
ভদ্রঘাট	৫০.	বাজার ভদ্রঘাট কৃষি ব্যাংক	১০ শতক মোট ৫৪ শতাংশ	খুবই ভাল, স্থাপিত ২০০০সালে। একটি ভবন, টিউবয়েল একটি ও ল্যাট্রিন দুইটি।	২০টি পরিবার
ভদ্রঘাট	৫১.	বাজার ভদ্রঘাট পরিবার পরিকল্পনা ক্লিনিক	৮শতক	খুবই ভাল, স্থাপিত ১৯৮৩সালে। ভদ্রঘাট ঘাট বাজারের পশ্চিমে অবস্থিত। মোট একটি ভবন, টিউবয়েল একটি এবং ল্যাট্রিন পাঁচটি এর মধ্যে দুইটিক ল্যাট্রিন অকেজো।	২৫টি পরিবার
ভদ্রঘাট	৫২.	শাহকামাল বহুমুখী	মোট	খুবই ভাল, স্থাপিত ১৯৯২, ২০০০-০১ সালে।	৪০টি

ইউনিয়নের নাম	ক্র:নং	আশ্রয়কেন্দ্র/নিরাপদ স্থানের নাম	আয়তন/কি:মি:	আশ্রয় কেন্দ্র/নিরাপদ স্থানের সংক্ষিপ্ত বর্ণনা	ধারন ক্ষমতা
		দাখিল মাদ্রাসা	৪৬শতাংশ	নান্দিনা কামালিয়া হযরত শাহকামাল মাজার সংলগ্ন মোট একটি ভবন, টিউবয়েল একটি, ল্যান্ড্রিন চারটি।	পরিবার
ভদ্রঘাট	৫৩.	ধোপাকান্দি রেজি: বেসরকারী প্রাথমিক বিদ্যালয়	মোট ৫৪ শতাংশ	খুবই ভাল, স্থাপিত ১৯৮৭ক সালে এবং পুন:নির্মান ২০০০-০১ সালে। মোট একটি ভবন, টিউবয়েল দুইটি এবং ল্যান্ড্রিন দুইটি। বৃষ্টি হলে ছাদ দিয়ে পানি পড়ে, বিদ্যুৎ নাই।	১৫টি পরিবার
ভদ্রঘাট	৫৪.	উদয়কৃষ্ণপুর সরকারী প্রাথমিক বিদ্যালয়	মোট ১০৫ শতাংশ	খুবই ভাল, স্থাপিত ১৯৭২ সালে এবং পুন:নির্মান ২০০৪-০৫ সালে। মোট দুইটি ভবন, টিউবয়েল দুইটি, ল্যান্ড্রিন দুইটি এর মধ্যে একটি অকেজো।	৩০টি পরিবার
ভদ্রঘাট	৫৫.	চর নুরনগর সরকারী প্রাথমিক বিদ্যালয়	মোট ৩৪শতাংশ	খুবই ভাল, স্থাপিত ১৯৭২ সালে এবং পুন:নির্মান ২০০৯-১০ সালে। কাটাখালী বাজারের নিকট ফুলজোড় নদীর দক্ষিণে মোট দুইটি ভবন, টিউবয়েল একটি এবং ল্যান্ড্রিন দুইটি।	১০০টি পরিবার
ভদ্রঘাট	৫৬.	ঝাটিবেলাই সরকারী প্রাথমিক বিদ্যালয়	মোট ৩২শতাংশ	খুবই ভাল, স্থাপিত ১৯৪৩ সালে এবং পুন:নির্মান ১৯৯৮-৯৯ ও অন্যটি ২০১০-১১ সালে। মোট দুইটি ভবন, একটি টিউবয়েল এবং দুইটি ল্যান্ড্রিন।	১০০টি পরিবার
	৫৭.	ঝাটিবেলাই সাদেক আলী উচ্চ বিদ্যালয়	মোট ৩৩শতাংশ	খুবই ভাল, স্থাপিত ১৯৪৩ সালে এবং পুন:নির্মান ১৯৯৮-৯৯ ও অন্যটি ২০১০-১১ সালে। মোট দুইটি ভবন, টিউবয়েল একটি ল্যান্ড্রিন দুইটি।	৬০টি পরিবার
ভদ্রঘাট	৫৮.	মুগবেলাই সরকারী প্রাথমিক বিদ্যালয়	মোট ৩৩ শতাংশ	খুবই ভাল, স্থাপিত ১৯৩২ সালে এবং পুন:নির্মান ২০১৩-১৪ সালে। মোট দুইটি ভবন, টিউবয়েল একটি ও ল্যান্ড্রিন দুইটি।	৪০টি পরিবার
ভদ্রঘাট	৫৯.	সৈয়দগাঁতী বেসরকারী রেজি: প্রাথমিক বিদ্যালয়	মোট ৩৩শতাংশ	খুবই ভাল, স্থাপিত ১৯৯০ সালে এবং পুন:নির্মান ১৯৯৯-২০০০ সালে। মোট একটি ভবন, টিউবয়েল দুইটি তার মধ্যে অকেজো একটি, ল্যান্ড্রিন দুইটি।	৩০টি পরিবার
ভদ্রঘাট	৬০.	মুগবেলাই লুৎফিয়া দ্বিমুখী উচ্চ বিদ্যালয়	মোট ৩ একর	খুবই ভাল। স্থাপিত ১৯৩২ সালে এবং পুন:নির্মান ২০০১-২০০২ সালে। একটি দোতলা ভবন, টিউবয়েল দুইটি তার মধ্যে অকেজো একটি, ল্যান্ড্রিন সাতটি।	৩০টি পরিবার
ভদ্রঘাট	৬১.	মুখবেলাই দাখিল মাদ্রাসা	৮শতক মোট ৫৬শতাংশ	একটি দোতলা ভবন নির্মানাধীন। তিনটি টিনের ঘর মুগবেলাই, টিউবয়েল একটি এবং ল্যান্ড্রিন দুটি।	প্রায় ৪০টি পরিবার
ভদ্রঘাট	৬২.	মধ্য ভদ্রঘাট সরকারী প্রাথমিক বিদ্যালয়	৪শতক মোট	খুবই ভাল। স্থাপিত ১৯৩৫ সালে এবং পুন:নির্মান ১৯৯৩ সালে। মোট একটি একতলা ভবন, টিউবয়েল দুইটি তার মধ্যে অকেজো একটি, ল্যান্ড্রিন সাতটি।	১০টি পরিবার
ভদ্রঘাট	৬৩.	কুঠিরচর সরকারী প্রাথমিক বিদ্যালয়	৪ শতক মোট ৪৩ শতাংশ	খুবই ভাল, স্থাপিত ১৯৬৮ সালে এবং পুন:নির্মান ২০০৫-০৬ সালে। মোট দুইটি ভবন, একটি একতলা ভবন, টিউবয়েল একটি, ল্যান্ড্রিন দুইটি।	৩০টি পরিবার
ভদ্রঘাট	৬৪.	বৈদ্য দোগাছি সরকারী প্রাথমিক বিদ্যালয়	৬শতক মোট ৩৩ শতাংশ	খুবই ভাল, স্থাপিত ১৯২১ সালে এবং পুন:নির্মান ২০০৫-০৬ সালে। ধামকোল দোগাছি বাজারের ও ভদ্রঘাট ইউপি ভবন	২০টি পরিবার

ইউনিয়নের নাম	ক্র:নং	আশ্রয়কেন্দ্র/নিরাপদ স্থানের নাম	আয়তন/কি:মি:	আশ্রয় কেন্দ্র/নিরাপদ স্থানের সংক্ষিপ্ত বর্ণনা	ধারন ক্ষমতা
				সংলগ্ন । মোট দুইটি ভবন, একটি একতলা ভবন, টিউবয়েল তিনটি, ল্যান্ড্রিন চারটি একটি অকেজো।	
ভদ্রঘাট	৬৫.	মেঘাই ভদ্রঘাট রেজি: বেসরকারী প্রাথমিক বিদ্যালয়	৬ শতক মোট ৩৩শতাংশ	খুবই ভাল, স্থাপিত ১৯৯০ সালে এবং পুন:নির্মাণ ২০১১ সালে। বিশ্বরোড সংলগ্ন তালুকদার বাজার হতে পশ্চিমে অবস্থিত । মোট দুইটি ভবন, একটি একতলা ভবন, টিউবয়েল তিনটি, চারটি ল্যান্ড্রিন যার একটি অকেজো।	২০টি পরিবার
ভদ্রঘাট	৬৬.	চৈরগাঁতি রেজি: বেস: প্রাথমিক বিদ্যালয়	১৬ শতক মোট ৪৭শতাংশ	খুবই ভাল, স্থাপিত ১৯৬৭ সালে এবং পুন:নির্মাণ ২০১১-১২ সালে। বিশ্বরোড সংলগ্ন কাশেম মোড় হতে উত্তরে অবস্থিত । মোট দুইটি ভবন। টিউবয়েল তিনটি, ল্যান্ড্রিন চারটি একটি অকেজো, বিদ্যুৎ নাই ।	২০টি পরিবার
ভদ্রঘাট	৬৭.	নান্দিনা কামালিয়া উচ্চ বিদ্যালয়	৬ শতক মোট ৩ একর	খুবই ভাল, স্থাপিত ১৯৯৬ সালে এবং পুন:নির্মাণ ২০০৮-০৯ সালে। নান্দিনা কামালিয়া বাজারের দক্ষিণে পাকা রাস্তা সংলগ্ন অবস্থিত । মোট দুইটি ভবন, টিউবয়েল মোটরসহ একটি, ল্যান্ড্রিন তিনটি ।	৪০টি পরিবার
ভদ্রঘাট	৬৮.	চৌদুয়ার সরকারী প্রাথমিক বিদ্যালয়	৬শতক মোট ৩৩ শতাংশ	খুবই ভাল, স্থাপিত ১৯৪১ সালে এবং পুন:নির্মাণ ২০০৬-০৭ সালে। নান্দিনা কামালিয়া উচ্চ বিদ্যালয়ের পশ্চিমে অবস্থিত । মোট দুইটি ভবন, টিউবয়েল একটি, ল্যান্ড্রিন তিনটি ।	৩০টি পরিবার
ভদ্রঘাট	৬৯.	বিয়ারা বেসরকারী রেজি: প্রাথমিক বিদ্যালয়	৬ শতক মোট ৩৯.৫০ শতাংশ	খুবই ভাল, স্থাপিত ১৯৮৮ সালে এবং পুন:নির্মাণ ২০১২-১৩সালে। মোট দুইটি ভবন, টিউবয়েল দুইটি, ল্যান্ড্রিন দুইটি ।	৩০টি পরিবার
ভদ্রঘাট	৭০.	চাঁদপুর বেসরকারী রেজি: প্রাথমিক বিদ্যালয়	৬শতক মোট ৪৩ শতাংশ	ভাল, স্থাপিত ১৯৮৮ সালে এবং পুন:নির্মাণ ১৯৯৯-২০০০ সালে। ঝাঞ্জাল বাজারের উত্তরে মোট একটি ভবন, ঠেঞ্জা, টিউবয়েল দুইটি, ল্যান্ড্রিন দুইটি।	২৫টি পরিবার
ঝাঞ্জাল	৭১.	মামুদাকোলা বেস: রেজি: প্রাথমিক বিদ্যালয়	৬শতক মোট ৩৩ শতাংশ	খুবই ভাল, স্থাপিত ১৯৮৫ সালে এবং পুন:নির্মাণ ২০১১-১২সালে। ঝাঞ্জাল ইউনিয়ন পরিষদ এর উত্তর পশ্চিমে অবস্থিত। মোট দুইটি ভবন এর মধ্যে একটি ভাঞ্জা, টিউবয়েল তিনটি, ল্যান্ড্রিন তিনটি তার মধ্যে একটি অকেজো।	৪০টি পরিবার
ঝাঞ্জাল	৭২.	চালা সরকারী প্রাথমিক বিদ্যালয়	৩৩ শতাংশ	খুবই ভাল, স্থাপিত ১৯৭৩ সালে এবং পুন:নির্মাণ ২০০৬-০৭সালে। কড্ডা-জামতৈল রাস্তার আমতলা হয়ে চালার রাস্তায় । মোট দুইটি একতলা ভবন, টিউবয়েল দুইটি, ল্যান্ড্রিন দুইটি।	১০টি পরিবার
ঝাঞ্জাল	৭৩.	এম.ভি ভারাজা সরকারী প্রাথমিক বিদ্যালয়	৬ শতক মোট ৫৬ শতাংশ	খুবই ভাল, স্থাপিত ১৯৪৭ সালে এবং পুন:নির্মাণ ২০০৫-০৬ সালে। দুইটি ভবন এর মধ্যে একটি ভাঞ্জা, টিউবয়েল একটি, ল্যান্ড্রিন তিনটি।	৩০টি পরিবার

ইউনিয়নের নাম	ক্র:নং	আশ্রয়কেন্দ্র/নিরাপদ স্থানের নাম	আয়তন/কি:মি:	আশ্রয় কেন্দ্র/নিরাপদ স্থানের সংক্ষিপ্ত বর্ণনা	ধারন ক্ষমতা
ঝাএল	৭৪.	বাগবাড়ী আ: জলিল স্মৃতি উচ্চ বিদ্যালয়	১০ শতক মোট ১ একর ৭৬ শতক	খুবই ভাল, স্থাপিত ১৯৯৩সালে এবং পুন:নির্মান ১৯৯৯-২০০০ সালে। বালুকোল বাজার হতে ০.৫০ কি: মি: উত্তরে, মোট দুইটি ভবন, একটি দোতারা ও একটি একতলা, টিউবয়েল দুইটি এবং ল্যাট্রিন চারটি।	৫০টি পরিবার
ঝাএল	৭৫.	শহীদুল বুলবুল কারিগরী কলেজ বাগবাড়ী	মোট ২০৩ শতাংশ	খুবই ভাল, স্থাপিত ১৯৯৫ সালে এবং পুন:নির্মান ২০০২ ও অন্যটি ২০০৭ সালে। একটি দোতারা এবং একটি একতলা ভবনসহ দুইটি টিনের ঘর রয়েছে। টিউবয়েল একটি মোটরসহ, ল্যাট্রিন চারটি।	৭০টি পরিবার
ঝাএল	৭৬.	বাগবাড়ী সরকারী প্রাথমিক বিদ্যালয়	৫ শতক মোট ৩৩শতাংশ	খুবই ভাল, স্থাপিত ১৯৩৩ সালে। একটি দোতারা ও একটি টিনসেড বিল্ডিং। টিনশেডটি অকেজো অবস্থায় পড়ে আছে। টিউবয়েল দুইটি, ল্যাট্রিন দুইটি।	৩০টি পরিবার
ঝাএল	৭৭.	বালুকোল সরকারী প্রাথমিক বিদ্যালয়	৬ শতক মোট ৪৭ শতাংশ	খুবই ভাল, স্থাপিত ১৯৭২। বালুকোল বাজার সংলগ্ন। একটি দোতারা ভবন, টিউবয়েল একটি, ল্যাট্রিন দুইটি।	৪০টি পরিবার
ঝাএল	৭৮.	বাগবাড়ী রিজিয়া মকছেদ রেজি: বেস: প্রাথমিক বিদ্যালয়	মোট ৫৯ শতাংশ	খুবই ভাল, স্থাপিত ১৯৮৭ সালে এবং পুন:নির্মান ২০০৯-১০ সালে। মোট দুইটি ভবন এর মধ্যে একটি ভাঙ্গা ও অব্যবহৃত, টিউবয়েল একটি, ল্যাট্রিন দুইটি।	৩০টি পরিবার
ঝাএল	৭৯.	পাইকশা সরকারী প্রাথমিক বিদ্যালয়	মোট ৩৯শতাংশ	খুবই ভাল, স্থাপিত ১৯২৫ সালে এবং পুন:নির্মান ১৯৯৬ অন্যটি ২০০৬ সালে। একটি দোতারা ও একটি একতলা ভবন রয়েছে, টিউবয়েল দুইটি, ল্যাট্রিন চারটি।	৬০টি পরিবার
ঝাএল	৮০.	পাইকশা দারু সুনাত মাদ্রাসা	মোট ৩একর	খুবই ভাল, স্থাপিত ১৯৫৫ সালে এবং পুন:নির্মান ১৯৭৮ সালে। মোট চারটি ভবন, একটি দোতারা, দুইটি একতলা, একটি টিনসেড বিল্ডিং, টিউবয়েল তিনটি, ল্যাট্রিন পাঁচটি।	৪০টি পরিবার
ঝাএল	৮১.	সাইলদার রেজি: বেসরকারী প্রাথমিক বিদ্যালয়	মোট ৩৭ শতাংশ	খুবই ভাল, স্থাপিত ১৯৭৩ সালে এবং পুন:নির্মান ২০০৭ সালে। মোট দুইটি ভবন, একটি একতলা, একটি টিনসেড বিল্ডিং। টিউবয়েল একটি, ল্যাট্রিন দুইটির মধ্যে একটি অকেজো। একটি ভবন কিছুটা উঁচু জায়গায় যা বন্যার সময় আশ্রয় কেন্দ্র হিসেব ব্যবহৃত হতে পারে।	১৫টি পরিবার
ঝাএল	৮২.	চর বড়খুল সরকারী প্রাথমিক বিদ্যালয়	মোট ৩৪শতাংশ	খুবই ভাল, স্থাপিত ১৯৬৪ সালে এবং পুন:নির্মান ২০০৪-০৫সালে। চর বড়খুল জামে মসজিদের দক্ষিণে মোট দুইটি ভবন, টিউবয়েল একটি মোটরসহ, ল্যাট্রিন পাঁচটি।	৩০টি পরিবার
ঝাএল	৮৩.	বড়খুল আদর্শ উচ্চ বিদ্যালয়	মোট ১৬৩শতাংশ	খুবই ভাল, স্থাপিত ১৯৯১ সালে এবং পুন:নির্মান ১৯৯৫-০৬ ও অন্যটি ২০০৭-০৮সালে। বড়খুল হাট সংলগ্ন দুইতলা একটি ভবন, টিউবয়েল দুইটি, ল্যাট্রিন চারটির মধ্যে দুইটি অকেজো।	২০টি পরিবার
ঝাএল	৮৪.	খামার বড়খুল সরকারী প্রাথমিক বিদ্যালয়	মোট ১৩শতাংশ	খুবই ভাল, স্থাপিত ১৯৭২ সালে এবং পুন:নির্মান ২০০৪-০৫ সালে। খামার বড়খুল ঈদগাঁহ মাঠের পশ্চিমে। মোট ভবন দুইটি। ল্যাট্রিন ও টিউবয়েলের ব্যবস্থা ভাল।	৩০টি পরিবার

ইউনিয়নের নাম	ক্র:নং	আশ্রয়কেন্দ্র/নিরাপদ স্থানের নাম	আয়তন/কি:মি:	আশ্রয় কেন্দ্র/নিরাপদ স্থানের সংক্ষিপ্ত বর্ণনা	ধারন ক্ষমতা
ঝাএল	৮৫.	জয়েন বড়খুল সরকারী প্রাথমিক বিদ্যালয়	মোট ৩৩ শতাংশ	ভাল, স্থাপিত ১৯২৯ সালে। বড়খুল হাটের পশ্চিমে মোট দুইটি ভবন। টিউবয়েল একটি, ল্যাট্রিন ছয়টি।	১০টি পরিবার
ঝাএল	৮৬.	চর বড়খুল দাখিলী মাদ্রাসা	১০ শতক মোট ১৩০ শতাংশ	ভাল, স্থাপিত ১৯৯৫ সালে। একটি একতলা ভবন নির্মামাধীন এছাড়া চারটি টিনের ঘর আছে। ভবনটি উচ্চ হওয়ায় তা আশ্রয়কেন্দ্র হিসেবে ব্যবহার হতে পারে। টিউবয়েল দুইটি, ল্যাট্রিন দুইটি।	১৫টি পরিবার
ঝাএল	৮৭.	কাশিহাটা রেজি: প্রাথমিক বিদ্যালয়	৪শতক মোট ৩৪ শতাংশ	খুবই ভাল, স্থাপিত ১৯৭২ সালে এবং পুন:নির্মান ২০১১-১২সালে। বড়খুল হাটের উত্তর পূর্ব দিকে। দুইটি একতলা ভবন, টিউবয়েল দুইট যার একটি অকেজো, ল্যাট্রিন দুইটি।	১৫টি পরিবার
ঝাএল	৮৮.	কোনাবাড়ী সরকারী প্রাথমিক বিদা:	মোট ৩৫শতাংশ	খুবই ভাল, স্থাপিত ১৯৩৭ সালে এবং পুন:নির্মান ২০০৫-০৬সালে। মোট তিনটি ভবন, টিউবয়েল একটি, ল্যাট্রিন তিনটি যার মধ্যে একটি অকেজো, বিদ্যুৎ নাই।	৩০টি পরিবার
ঝাএল	৮৯.	কোনাবাড়ী বেসরকারী রেজি: প্রাথমিক বিদ্যালয়	মোট ৩৩শতাংশ	খুবই ভাল, স্থাপিত ১৯৮৫ সালে এবং পুন:নির্মান ২০০১ সালে। কোনাবাড়ী কলেজ মোড় অর্থাৎ বিশ্বরোড হতে উত্তরে অবস্থিত। একটি ভবন, একটি টিউবয়েলি ও একটি ল্যাট্রিন।	২০টি পরিবার
ঝাএল	৯০.	কোনাবাড়ী শহিদুল বুলবুল কলেজ	মোট ৫ বিঘা	খুবই ভাল, স্থাপিত ১৯৯৫ সালে এবং পুন:নির্মান ১৯৯৭-৯৮সালে। একটি দোতলা ভবন, টিউবয়েল দুইটি যার একটিতে মোটর সাপ্লাই, ল্যাট্রিন ছয় টি।	১০০টি পরিবার
ঝাএল	৯১.	কোনাবাড়ী ইসহাক উচ্চ বিদ্যালয়	১০ শতক মোট	খুবই ভাল, স্থাপিত ১৯৩৭ সালে এবং পুন:নির্মান ১৯৯৪-৯৫ সালে। মোট তিনটি ভবন, একটি দোতলা, ও দুটি একতলা। টিনের ঘর একটি অকেজো, মোটরসহ টিউবয়েল একটি, ল্যাট্রিন চারটি।	৫০টি পরিবার
ঝাএল	৯২.	শাহবাজপুর ময়নাকান্দি স: প্রাথমিক বিদ্যালয়	২ শতক মোট	খুবই ভাল, স্থাপিত ১৯৪৭, পুন:নির্মান ২০০৬-০৭ সালে। মোট দুইটি ভবন, একটি একতলা ভবন, একটি টিনসেড বিলডিং। একটি টিউবয়েল, ল্যাট্রিন ছয়টি-তার মধ্যে চারটি অকেজো।	১০টি পরিবার

তথ্য সূত্র: পিআইও অফিস, ইউপি সদস্য, এলাকার জনগণ ওএলাকা পরিদর্শন

৪.৪ আশ্রয়কেন্দ্র ব্যবস্থাপনা কমিটির গঠনঃ

আশ্রয়কেন্দ্র ব্যবস্থাপনা দুর্যোগ ব্যবস্থাপনার ক্ষেত্রে অত্যন্ত গুরুত্বপূর্ণ অংশ। সঠিক ও সময়োপযোগী রক্ষনাবেক্ষণের অভাবে অনেক আশ্রয় কেন্দ্র ব্যবহার অনুপযোগী হয়ে পড়েছে। তাই আশ্রয়কেন্দ্র ব্যবস্থাপনা দুর্যোগ ব্যবস্থাপনা পরীক্ষনায় অন্তর্ভুক্ত করা হইয়েছে।

আশ্রয়কেন্দ্র ব্যবস্থাপনা কেন:

- দুর্যোগের সময় জীবন ও সম্পদ বাঁচানো
- দুর্যোগের সময় গবাদী পশুর জীবন বাঁচানো
- আশ্রয়কেন্দ্র ব্যবহার ও রক্ষনাবেক্ষন নিশ্চিত করা।

আশ্রয়কেন্দ্র ব্যবস্থাপনা কমিটি :

- আশ্রয়কেন্দ্র ব্যবস্থাপনা কমিটির সদস্য ৭-৯ জন।
- চেয়ারম্যান/মেম্বর, গন্যমান্য ব্যক্তি, সমাজসেবক, শিক্ষক, এনজিও স্টাফ, জমিদাতা, স্বেচ্ছাসেবী প্রভৃতির সমন্বয়ে ৭-৯ সদস্য বিশিষ্ট কমিটি গঠন করা ।
- এলাকাসীমার সম্মতিক্রমে এই কমিটি ব্যবস্থাপনা কমিটি হিসাবে দায়িত্ব পালন করতে পারে।
- কমিটির কমপক্ষে অর্ধেক সদস্য নারী হতে হবে।
- কমিটির দায় দায়িত্ব সম্পর্কে ধারণা দেয়া (আশ্রয়কেন্দ্র ব্যবস্থাপনা বিষয়ে)
- এলাকাসীমার সহায়তারয় কমিটি আশ্রয়কেন্দ্র রক্ষনাবেক্ষণ ও সার্বিক ব্যবস্থাপনার দায়িত্ব পালন করবে।
- কমিটি নির্দিষ্ট সময় অন্তর অন্তর সভা করবে, সবার সিদ্ধান্ত খাতায় লিপিবদ্ধ করতে হবে িএবং সিদ্ধান্ত বাস্তবায়নের জন্য দায়িত্ব বন্টন এবং সময়সীমা বেধে দিতে হবে।
- আশ্রয়কেন্দ্র ব্যবস্থাপনা কমিটির তালিকা দুর্যোগ ব্যবস্থাপনা পরিকল্পনার সাথে সংযুক্তি হিসেবে থাকবে।

কোন স্থানকে আশ্রয় কেন্দ্র হিসেবে ব্যবহার করতে হবে

- নির্ধারিত আশ্রয়কেন্দ্র
- স্থানীয় স্কুল, কলেজ
- সরকারী ও বেসরকারী প্রতিষ্ঠান
- উচু রাস্তা, বাঁধ

আশ্রয়কেন্দ্রে কি কি লক্ষ্য রাখতে হবে:

- আশ্রয়কেন্দ্রে জ্বরুরী ঔষধ /পানি শোধন বাড়ি/ ব্লিচিং পাউডার এর ব্যবস্থা রাখতে হবে।
- খাবার পানি রান্নার ব্যবস্থা রাখা
- পয়ঃনিষ্কাশন ব্যবস্থা (নারী-পুরুষের জন্য পৃথক পৃথক)
- নারী-পুরুষের জন্য পৃথক পৃথক গোসলের ব্যবস্থা করা
- পরিষ্কার পরিচ্ছন্ন রাখা এবং আবর্জনা সরানের ব্যবস্থা করা
- নিরাপত্তার ব্যবস্থা করা
- আলোর ব্যবস্থা করা
- আশ্রয়কেন্দ্রটি স্বাস্থ্য সম্মত হতে হবে
- আশ্রিত মানুষের রেজিস্ট্রেশন, গচ্ছিত মালামালের তালিকা তৈরী ও স্টোরিং করা এবং চলে যওয়ার সময় তা ঠিকমত ফেরৎ দেওয়া।
- আশ্রয়কেন্দ্র ব্যবস্থাপনার জন্য নির্দিষ্ট কর্মী ও সেচ্ছা-সেবকদের দায়িত্ব প্রদান করা
- আশ্রিত মানুষের খাদ্য ও চিকিৎসার ব্যবস্থা করা
- গর্ভবতি নারী, বৃদ্ধ বৃদ্ধা, প্রতিবন্ধীদের প্রতি বিশেষ নজর দেয়া

আশ্রয়কেন্দ্রের ব্যবহার:

- আশ্রয়কেন্দ্র মূলত: দুর্যোগের সময় জনসাধারণের নিরাপদ আশ্রয় এর জন্য ব্যবহৃত হয়।
- দুর্যোগের সময় ব্যতীত অন্য সময় উন্নয়নমূলক কার্যক্রমে আশ্রয়কেন্দ্র ব্যবহার করা যেতে পারে।

- প্রাথমিক চিকিৎসার কেন্দ্র হিসেবে ব্যবহার করা যেতে পারে।
- বয়স্ক শিক্ষাকেন্দ্র ও স্কুল হিসেবে ব্যবহার করা যেতে পারে।
- ওয়ারলেস স্টেশনের জন্য ব্যবহার করা যেতে পারে।

আশ্রয় কেন্দ্রের রক্ষনাবেক্ষন:

- প্রতিটি আশ্রয়কেন্দ্র সুস্থভাবে রক্ষনাবেক্ষণ করতে হবে। বিশেষ করে পরিষ্কার পরিচ্ছন্ন রাখতে হবে।
- আশ্রয় কেন্দ্রের দরজা জানালা বিনষ্ট হাত হতে রক্ষাকল্পে স্থানীয়ভাবে উদ্যোগ নিতে হবে।
- আশ্রয়কেন্দ্রের জমিতে পরিকল্পিতভাবে বৃক্ষ রোপন করতে হবে।
- আশ্রয়কেন্দ্র ব্যবহারের সময় ব্যাতিত অন্য সময় তালাবদ্ধ রাখতে হবে।

ছক-৫০. আশ্রয়কেন্দ্রের নাম ও প্রতিটি আশ্রয়কেন্দ্রের জন্য দায়িত্বপ্রাপ্ত ব্যক্তির তালিকা প্রদান করা হলো:

ইউনিয়নের নাম	ক্র: নং	আশ্রয়কেন্দ্র/নিরাপদ স্থানের নাম	দায়িত্বপ্রাপ্ত ব্যক্তি	মোবাইল
জামতৈল	১.	দশসিকা সরকারী প্রাথমিক বিদ্যালয়	মোছা: রোমানা পারভিন সহকারী প্রধান শিক্ষক	০১৯৯৮-৯৪৫৪৩১
	২.	দশসিকা পরিবার কল্যাণ কেন্দ্র	আব্দুস ছালাম	০১৭১২-৬৪৯৯৯৩
	৩.	কুড়া উদয়পুর সরকারী প্রাথমিক বিদ্যালয়	মো: হায়দার আলী	০১৯২২-৯৮৩৮৪০
	৪.	চরকুড়া সরকারী প্রাথমিক বিদ্যালয়	মোছা: হামিদা, প্রধান শিক্ষক	০১৭২৫-৬৭৮৪৪১
	৫.	পেস্ককুড়া সরকারী প্রাথমিক বিদ্যালয়	মো: বেগলাল হোসেন	০১৯২২-৯০৫০৯১
	৬.	হাজী কোরব আলী ডিগ্রী কলেজ	মো: তোক্তাল হোসেন, প্রিন্সিপাল	০১৭১২-৩১৮৮১৭
জামতৈল	৭.	জামতৈল ধোপাকান্দি বহুমুখী উচ্চ বিদ্যালয়	আ: রাজ্জাক, প্রধান শিক্ষক	০১৭২৫-৭৮২৬৮৭
	৮.	জামতৈল ধোপাকান্দি পাইলট উচ্চ বিদ্যালয়	সাইফুল ইসলাম, প্রধান শিক্ষক	০১৭১২-৬২২৬১৩
	৯.	নাসরীন ওয়াজেদ মহিলা ডিগ্রী কলেজ	এস, এম ওয়াজেদ আলী প্রিন্সিপাল	০১৭১২-৮৮৯৫১১
	১০.	জামতৈল ধোপাকান্দি সরকারী প্রাথমিক বিদ্যালয়	বিলকিস জাহান, প্রধান শিক্ষক	০১৭১২-৮৮৫০১৫
	১১.	জামতৈল মডেল সরকারী প্রাথমিক বিদ্যালয়	মোছা: সুলতানা পারভিন	০১৭৭৪-৯২৭৪৬৮
	১২.	চর টেংরাইল সরকারী প্রাথমিক বিদ্যালয়	মোছা: আমিনা খাতুন প্রধান শিক্ষক	০১৭৩৮-২৫৩৩৪১
	১৩.	মাঝি টেংরাইল রেজি: বেস: প্রাথমিক বিদ্যালয়	শুকুমার, প্রধান শিক্ষক	০১৭৪৬-৪৯৮৫৯১
জামতৈল	১৪.	মফিজউদ্দিন স্মৃতি উচ্চ বিদ্যালয়	আ: রশিদ, প্রধান শিক্ষক	০১৭১৫-৮০২৯১৭
	১৫.	হালুয়াকান্দি সরকারী প্রাথমিক বিদ্যালয়	মোছা: মোশেদা খাতুন প্রধান শিক্ষক	০১৭১৯-৮২১৪৮৮
	১৬.	আলোকদিয়ার সরকারী প্রাথমিক বিদ্যালয়	সুরাইয়া আক্তার, প্রধান শিক্ষক	০১৭২৫-৫৬৭৭৮৬
	১৭.	বড়পাকুরিয়া রেজি:বেসরকারী প্রাথমিক বিদ্যালয়	আ: রাজ্জাক, প্রধান শিক্ষক	০১৭৪৪-৫১৬১৩৮
	১৮.	কর্ণসূতী সরকারী প্রাথমিক বিদ্যালয়	মো: নজরুল ইসলাম প্রধান শিক্ষক	০১৭২৮-৫৮৭৯১০
	১৯.	নান্দিনা মধু সরকারী প্রাথমিক বিদ্যালয়	মোছা: ফরিদা খানম, প্রধান শিক্ষক	০১৭১৭-৪৭৭৩৫৯
রায়দৌলতপুর	২০.	কামারখন্দ সিনিয়র ফাজিল মাদ্রাসা	আ: ছালাম, অধ্যক্ষ	০১৭৭৪-৯৬২০৭৩
	২১.	রসুলপুর সরকারী প্রাথমিক বিদ্যালয়	মাসুদ আহম্মেদ, প্রধান শিক্ষক	০১৭২৪-৬২৩০৮১
	২২.	রসুলপুর কালী বাড়ী সরকারী প্রাথমিক	ডা: আবু হানিফ, প্রতিষ্ঠাতা	০১৭২১-২২১৫৭০

ইউনিয়নের নাম	ক্র: নং	আশ্রয়কেন্দ্র/নিরাপদ স্থানের নাম	দায়িত্বপ্রাপ্ত ব্যক্তি	মোবাইল
		বিদ্যালয়		
	২৩.	রসুলপুর উচ্চ মাধ্যমিক বিদ্যালয়	আ: রশিদ মওলানা, শিক্ষক	০১৭১৪-৫১৩০৩০
জামতৈল	২৪.	বারাকান্দি সরকারী প্রাথমিক বিদ্যালয়	জান্নাতুননেছা, প্রধান শিক্ষক	০১৭১২-৮৩৯৮৬৩
	২৫.	গোপালপুর সরকারী প্রাথমিক বিদ্যালয়	রফিকুল ইসলাম	০১৭৪৩-৬৩৪৭৫৬
	২৬.	শাহবাজপুর সরকারী প্রাথমিক বিদ্যালয়	মোছা: শারফিনা	০১৭১৬-৯৪২৪৪২
	২৭.	শাহবাজপুর রেজি: বেসরকারী প্রাথমিক বিদ্যালয়	আ: রশিদ ভারপ্রাপ্ত, প্রধান শিক্ষক	০১৭৩৭-৮৯৯৭৩৮
	২৮.	ঝাটবাড়ী সরকারী প্রাথমিক বিদ্যালয়	নুসুল ইসলাম, প্রধান শিক্ষক	০১৭১৯-৯৩১৬৭১
	২৯.	খলেশ্বর সরকারী প্রাথমিক বিদ্যালয়	মল্লিকা বিশ্বাস, প্রধান শিক্ষক	০১৭৩১-৫০৯৭১৩
	৩০.	ঠাকুরকীপাড়া রেজি: বেসরকারী প্রাথমিক বিদ্যালয়	মো: হাশান আলী, প্রধান শিক্ষক	০১৭৪৭-২৮২৫৫৩
	৩১.	শ্যামপুর সরকারী প্রাথমিক বিদ্যালয়	মো: ইকবাল হোসেন প্রধান শিক্ষক	০১৭৩১-৫০৯৭১৩
	৩২.	হায়দারপুর সরকারী প্রাথমিক বিদ্যালয়	স্কুল কমিটির সভাপতি রায়হান কবির	০১৭১১-১৩৮৯৭৭
জামতৈল	৩৩.	বঁশবাড়ীয়া সরকারী প্রাথমিক বিদ্যালয়	আসুতোষ সাহা, প্রধান শিক্ষক	০১৭১৮-৯৩৫৯৬২
	৩৪.	চর বঁশবাড়ীয়া রেজি: বেসরকারী প্রাথমিক বিদ্যালয়	আ: ছালাম, প্রধান শিক্ষক	০১৭২৫-৬৭৫৫২৯
	৩৫.	কাজিপুরা সরকারী প্রাথমিক বিদ্যালয়	মোছা: সুলতানা রাবেয়া প্রধান শিক্ষক	০১৯১৩-৭০৩০১৬
	৩৬.	চৌবাড়ী সাবের মেহেরুন বালিকা উচ্চ বিদ্যালয়	মোছা: নাছিমা আক্তার প্রধান শিক্ষক	০১৭১৬-৫৫২৪০৭
	৩৭.	চৌবাড়ী ডক্টর ছালাম জাহানারা কলেজ	মো: আ: আজিজ সরকার প্রধান শিক্ষক	০১৭১১-৮১৬৫৭৪
	৩৮.	চৌবাড়ী সরকারী প্রাথমিক বিদ্যালয়	শহিনুর সুলতানা, প্রধান শিক্ষক	০১৭১০-৭২২১১২
জামতৈল	৩৯.	চৌবাড়ী ইসলামীয়া উচ্চ বিদ্যালয়	মো: আ: বারী, প্রধান শিক্ষক	০১৭২১-৩৮২৩৭১
	৪০.	বলরামপুর সরকারী প্রাথমিক বিদ্যালয়	মোছা: ছায়েরা খাতুন প্রধান শিক্ষক	০১৭১০-৮৬৪৭৬২
	৪১.	রায়দৌলতপুর দক্ষিণ সরকারী প্রাথমিক বিদ্যালয়	মো: আনোয়ারা হোসেন প্রধান শিক্ষক	০১৭৭৩-০৬২০১৩
	৪২.	রায়দৌলতপুর সরকারী প্রাথমিক বিদ্যালয়	শারমিন জাহান, সহকারী শিক্ষক	০১৯৮৩-৮২৬৫৪২
	৪৩.	রায়দৌলতপুর উত্তর উচ্চ বিদ্যালয়	মো: সারোয়ার হোসেন প্রধান শিক্ষক	০১৭১০-২৫৫৭৬৯
	৪৪.	রায়দৌলতপুর ইউনিয়ন পরিষদ	জয়নাল আবেদীন মন্ডল চেয়ারম্যান	০১৭৩৪-৮২২৪৯৩
ভদ্রঘাট	৪৫.	বি এস কৃষি অফিস	আ: মালেক, উপসহকারী	০১৭১২-৮৫৪০৯৩
	৪৬.	চর ভদ্রঘাট রেজি: বেসরকারী প্রাথমিক বিদ্যালয়	আ: বাছেদ সহ:, প্রধান শিক্ষক	০৭২৮৫-৬৭৯৮৭
	৪৭.	বাজার ভদ্রঘাট সরকারী প্রাথমিক বিদ্যালয়	বিজেডলাল বিশ্বাস, প্রধান শিক্ষক	০১৭১৫-৩৮৬১২২
	৪৮.	বাজার ভদ্রঘাট ভূমি অফিস	এম এ খালেক ভূমি সহকারী কমকর্তা	০১৭২৬-২৫৬৬৩৩
	৪৯.	বাজার ভদ্রঘাট গ্রামীণ ব্যাংক	মো: আনোয়ার হোসেন ম্যানেজার	০১৭১১-৪১২৬৮০
	৫০.	বাজার ভদ্রঘাট কৃষি ব্যাংক	রাশেদ ইমরান, ম্যানেজার	০১৭৫১-৬৪৪৮৬
	৫১.	বাজার ভদ্রঘাট পরিবার পরিকল্পনা ক্লিনিক	মো: মনিরুজ্জামান উপসহকারী মেডিকেল অফিসার	০১৭২৯-৯৯৯৬৫৬

ইউনিয়নের নাম	ক্র: নং	আশ্রয়কেন্দ্র/নিরাপদ স্থানের নাম	দায়িত্বপ্রাপ্ত ব্যক্তি	মোবাইল
	৫২.	শাহকামাল বহুমুখী দাখিল মাদ্রাসা	গোলাম আযম, মাদ্রাসা সুপার	০১৭১৪-৬৭৭০৬৪
	৫৩.	ধোপাকান্দি রেজি: বেসরকারী প্রাথমিক বিদ্যালয়	মো: আশ্রাফ, প্রধান শিক্ষক	০১৭৩১-২৮৬৩৫৭
	৫৪.	উদয়কৃষ্ণপুর সরকারী প্রাথমিক বিদ্যালয়	আফরোজা সুলতানা, প্রধান শিক্ষক	০১৭২৭-৯৮৮৪৩৮
	৫৫.	চর নুরনগর সরকারী প্রাথমিক বিদ্যালয়	শায়লা আফরোজা, প্রধান শিক্ষক	০১৯১৫-৫১৩৬৭০
ভদ্রঘাট	৫৬.	ঝাটিবেলাই সরকারী প্রাথমিক বিদ্যালয়	জহুরুল মাষ্টার, প্রধান শিক্ষক	০১৭১৫-৬৪৩৫৫৪
	৫৭.	ঝাটিবেলাই সাদেক আলী উচ্চ বিদ্যালয়	আ: কালাম আজাদ, প্রধান শিক্ষক	০১৭২৬-৩২৬১২২
	৫৮.	মুগবেলাই সরকারী প্রাথমিক বিদ্যালয়	আ: রাজ্জাক, প্রধান শিক্ষক	০১৯৬-৮৮৪২৩৪
	৫৯.	সৈয়দগাঁতী বেসরকারী রেজি: প্রাথমিক বিদ্যালয়	আ: খালেদ, প্রধান শিক্ষক	০১৭২৭-৬৪০৮৪২
	৬০.	মুগবেলাই লুৎফিয়া দ্বিমুখী উচ্চ বিদ্যালয়	মো: আইয়ুব খান প্রধান শিক্ষক	০১৭১৮-৯৪৫৩৬৭
	৬১.	মুখবেলাই দাখিল মাদ্রাসা	মওলানা সানোয়ার, মাদ্রাসা সুপার	০১৭১৮-৮৪৩১৩৭
	৬২.	মধ্য ভদ্রঘাট সরকারী প্রাথমিক বিদ্যালয়	তাহমিনা ইয়াসমিন, প্রধান শিক্ষক	০১৭২৪-৩৫৭১৭২
	৬৩.	কুঠিরচর সরকারী প্রাথমিক বিদ্যালয়	শুকুমার চন্দ্র সাহা, প্রধান শিক্ষক	০১৭১৭-২২৫৬৯৪
	৬৪.	বৈদ্য দোগাছি সরকারী প্রাথমিক বিদ্যালয়	মো: আমিনুল ইসলাম, প্রধান শিক্ষক	০১৭২৪-৮৬০২৯৮
ভদ্রঘাট	৬৫.	মেঘাই ভদ্রঘাট রেজি: বেসরকারী প্রাথমিক বিদ্যালয়	আ: রাজ্জাক, প্রধান শিক্ষক	০১৭২১-৮০১৫১৭
	৬৬.	চৈরণীতি রেজি: বেস: প্রাথমিক বিদ্যালয়	মো: আ: কালাম আজাদ প্রধান শিক্ষক	০১৯৬৫-১৩৩২০৪
	৬৭.	নান্দিনা কামালিয়া উচ্চ বিদ্যালয়	মো: মাহমুদুল আলম প্রধান শিক্ষক	০১৭১২-৬০৬৪১২
	৬৮.	চৌদুয়ার সরকারী প্রাথমিক বিদ্যালয়	আনোয়ারা বেগম, ভার প্রাপ্ত প্রধান শিক্ষক	০১৭৫৪-৭৩১৪৩৩
ভদ্রঘাট	৬৯.	বিয়ারা বেসরকারী রেজি: প্রাথমিক বিদ্যালয়	মাওলানা আ: কাশেম প্রধান শিক্ষক	০১৭৩১-৪৩৯৪২১
ঝাট্রেল	৭০.	চাঁদপুর বেসরকারী রেজি: প্রাথমিক বিদ্যালয়	শামছুউদ্দিন সহকারী, প্রধান শিক্ষক	০১৭৩৫-২২৬৪৬৪
ঝাট্রেল	৭১.	মামুদাকোলা বেস: রেজি: প্রাথমিক বিদ্যালয়	মো: আ: মান্নান, প্রধান শিক্ষক	০১৭১২-৯৮৮১২৬
ঝাট্রেল	৭২.	চালা সরকারী প্রাথমিক বিদ্যালয়	আবুল কালাম, প্রধান শিক্ষক	০১১৯৫-১৫২৯৫৭
	৭৩.	এম.ভি ভারাজা সরকারী প্রাথমিক বিদ্যালয়	বিমল কুমার বসক, প্রধান শিক্ষক	০১৭২০-৯৬৮০২৭
	৭৪.	বাগবাড়ী আ: জলিল স্মৃতি উচ্চ বিদ্যালয়	সিরাজুল হক ভারপ্রাপ্ত প্রধান শিক্ষক	০১৭২৫-৬৭৫৮১২
	৭৫.	শহীদুল বুলবুল কারিগরী কলেজ বাগবাড়ী	বুলবুল নাহার, প্রিন্সিপাল	০১৭১১-৪৭২৪৮৬
	৭৬.	বাগবাড়ী সরকারী প্রাথমিক বিদ্যালয়	মোছা: দিলরুবা পারভীন প্রধান শিক্ষক	০১৫৫২-৪৮৬৯৮৯
	৭৭.	বালুকোল সরকারী প্রাথমিক বিদ্যালয়	রবিউল ইসলাম, প্রধান শিক্ষক	০১৮১৮-৮৭৫৪৯৯
	৭৮.	বাগবাড়ী রিজিয়া মকছেদ রেজি: বেস: প্রাথমিক বিদ্যালয়	আনোয়ার হোসেন, প্রধান শিক্ষক	০১৭১৮-০৪৭২৮০
	৭৯.	পাইকশা সরকারী প্রাথমিক বিদ্যালয়	ওমর আলী, প্রধান শিক্ষক	০১৭১৯-৪১৭০৮১
ঝাট্রেল	৮০.	পাইকশা দারু সুলতান মাদ্রাসা	বজলুর রহমান, প্রিন্সিপাল	০১৭৪৭-৪২৭৪১৫

ইউনিয়নের নাম	ক্র: নং	আশ্রয়কেন্দ্র/নিরাপদ স্থানের নাম	দায়িত্বপ্রাপ্ত ব্যক্তি	মোবাইল
	৮১.	সাইলদার রেজি: বেসরকারী প্রাথমিক বিদ্যালয়	শহীদুল আল, প্রধান শিক্ষক	০১৫৫৩-৩৩৮৪৬৯
	৮২.	চর বড়খুল সরকারী প্রাথমিক বিদ্যালয়	আব্দুর ছবুর খান, প্রধান শিক্ষক	০১৭৫২-০৬৩৩৫১
	৮৩.	বড়খুল আর্দশ উচ্চ বিদ্যালয়	শাহারিয়ার আলম, প্রধান শিক্ষক	০১৭৪৭-৭৪৭৯৯২
	৮৪.	খামার বড়খুল সরকারী প্রাথমিক বিদ্যালয়	শাহাবুদ্দিন, ভারপ্রাপ্ত প্রধান শিক্ষক	০১৭২৫-৯৫০৫৭০
ঝাংল	৮৫.	জয়েন বড়খুল সরকারী প্রাথমিক বিদ্যালয়	মোছা: মেহেরুন ভারপ্রাপ্ত প্রধান শিক্ষক	০১৭২২-৬৪৬৭৬৩
	৮৬.	চর বড়খুল দাখিলী মাদ্রাসা	আলমগীর হোসেন, মাদ্রাসা সুপার	০১৭১০-৩৮০২৩৯
	৮৭.	কাশিহাটা রেজি: প্রাথমিক বিদ্যালয়	রওশন আলম তালুকদার প্রধান শিক্ষক	০১৭১০-৮৭২৮০৩
	৮৮.	কোনাবাড়ী সরকারী প্রাথমিক বিদা:	মো: রবিউল আলাম, প্রধান শিক্ষক	০১৭২৬-২৩৪৪৮০
ঝাংল	৮৯.	কোনাবাড়ী বেসরকারী রেজি: প্রাথমিক বিদ্যালয়	কানিজ জহরা, প্রধান শিক্ষক	০১৭৬৩-১৬৫৩৫৪
	৯০.	কোনাবাড়ী শহিদুল বুলবুল কলেজ	ফজলুল হক, প্রিন্সিপাল	০১৭৫৭-৯৬০৫৩৭
	৯১.	কোনাবাড়ী ইসহাক উচ্চ বিদ্যালয়	সামছুল হক সরকার, প্রধান শিক্ষক	০১৭২৫-৮৫৬১৩৭

৪.৫ উপজেলার সম্পদের তালিকা (যা দুর্যোগকালে ব্যবহৃত হতে পারে)

ছক-৫১. উপজেলা সম্পদের তালিকা :

ক্র:নং	ইউনিয়নের নাম	অবকাঠামো/ সম্পদ	সংখ্যা	দায়িত্বপ্রাপ্ত ব্যক্তি	সংক্ষিপ্ত বর্ণনা
১.		ডাক বাংলা	০১ টি	সরকারী	খুবই ভাল
২.		এল এসডি গোডাউন	০১ টি	সরকারী	খুবই ভাল
৩.		হেলিপ্যাড	০১ টি	সরকারী	পরিত্যক্ত
৪.	জামতৈল	নৌকা	০২ টি	মো: ওহাব মো: চান্দু শেখ	জামতৈল ইউনিয়নে মাত্র দুটি নৌকা রয়েছে। নৌকা দুইটির অবস্থান চর দশসিকা এক নং ওয়ার্ডে। নৌকা দুটি ভাল নতুনই বলা যায় যা বন্যার সময় অনেক কাজে আসে।
৫.	রায়দৌলতপুর	শ্যাম উত্তরপাড়া সরকারী গোডাউন	০১ টি	-	বর্তমান একেজো ধারণ ক্ষমতা ৪০০ টন
৬.		রায়দৌলতপুর ইউনিয়ন পরিষদ গোডাউন	০১ টি	জয়নাল আবেদীন মন্ডল চেয়ারম্যান	বর্তমান চালু আছে এবং ভাল অবস্থা এর ধারণ ক্ষমতা ৫০ টন
৭.		রায়দৌলতপুর উত্তর বন্যা আশ্রয় কেন্দ্র	০৬ টি		এটি উর্টু মাটির কিল্লা এর মাঝখানে পুকুর চার পাশে উচ্চ মাটির কিল্লা যেখানে মানুষ বন্যা বো দুর্যোগের সময় অস্থায়ী ঘরবাড়ী তুলে আশ্রয় নিতে পারবে। ১৯৮৬-৮৭ তে তৈরী হয়েছে। ৭০টি পরিবার এখানে আশ্রয় নিতে পারবে
৮.		বলরামপুর গোডাউন	০১ টি	-	-

ক্র:নং	ইউনিয়নের নাম	অবকাঠামো/ সম্পদ	সংখ্যা	দায়িত্বপ্রাপ্ত ব্যক্তি	সংক্ষিপ্ত বর্ণনা
৯.		রায়দৌলতপুর উত্তর পশু প্রজনন কেন্দ্র	০১ টি	-	পরিত্যক্ত আছে তবে ব্যবহৃত উপযোগী নয়।
১০.		ভদ্রঘাট ইউনিয়ন পরিষদ গোড়াউন	০১ টি	-	খুবই ভাল সচল, ধারন ক্ষমতা ২০ টন
১১.		নৌকা	১০টি	আব্দুর রাজ্জাক	-
১২.		তালপট্টা স্কুল মাঠ ফ্লা সেন্টার	০১ টিড	০৫ নং ওয়ার্ড মেম্বার	-
১৩.	ভদ্রঘাট	নৌকা	০৪টি	রিপন কলেজের কেরানী ০১৭৪৩- ৯০৪৪৪৭	-
১৪.		মাইক্রো	০১ টি	ইসমাইল ০১৭৩৯-৮২৫৭৭০	-
১৫.		নৌকা	২৯টি	হাফিজুল নয়াপাড়া	-
১৬.	ঝাএল	ঝাএল ইউপি গোড়াউন	০১ টি	ঝাএল চেয়ারম্যান	ভাল না ধরা চলে, একেজো ধারন ক্ষমতা ১০ টন
১৭.	ঝাএল	জয়েন বড়খুল হাট খোলা গোড়াউন	০১ টি	সরকার	বর্তমান একেজো অর্থাৎ পরিত্যক্ত
১৮.		নৌকা	০২ টি	সাইদুল পিতা: কাইয়ুম তেঘুরী	নৌকার অবস্থা বর্তমান খালাপ তবে বন্যার সময় মেরামত করে ব্যবহার করে ও এর দ্বারা জনগণ উপকৃত হয়।
১৯.	ঝাএল	আ: মজিদ মন্ডলের বাড়ী তিন বিঘা, এখানে বন্যার সময় মানুষ আশ্রয় নেই	০১ টি	রজব আলি পিতা: আজাহার হোসেন তেঘুরী	এই জায়গার অবস্থা খুবই ভাল।

তথ্য সূত্র: পিআইও,

৪.৬ অর্থায়ন:

ইউনিয়ন পরিষদের আয় আসে স্থানীয় কর আদায়, হাট/বাজার ইজারা, খাল/বিল ইজারার মাধ্যমে এবং কিছু ব্যবসা/বাণিজ্যের ট্রেড লাইসেন্স প্রদান থেকে। কিন্তু ইদানিং বড় হাট/বাজার, খাল/বিল ইজারা ব্যবস্থা ইউনিয়ন পরিষদের হাতে নেই যার ফলে আয় এর মূল উৎস কমে গেছে। তবে সরকার বর্তমানে ভূমি রেজিস্ট্রেশন থেকে ১% অর্থ ইউনিয়ন পরিষদে হস্তান্তর করে থাকেন। পূর্বে ভূমি রেজিস্ট্রেশনের সম্পূর্ণ টাকা ইউনিয়ন পরিষদে বরাদ্দ দেওয়া হতো। এখন সেই অর্থ দিয়ে গ্রাম পুলিশ ও সচিবদের বেতন/ভাতা পরিশোধ করা হয় এবং বাকী টাকা সময় সময় ইউনিয়ন পরিষদে প্রদান করা হয়ে থাকে। ইদানিং সরকার বাৎসরিকভাবে নগদ ৪/৫ লক্ষ টাকা সরাসরি প্রদানের ব্যবস্থা নিয়েছেন।

ইউনিয়ন পরিষদের আয়

(ক) নিজস্ব উৎস (ইউনিয়ন কর, রেন্ট ও ফিস)

ছক-৫২. ইউনিয়ন পরিষদের বাৎসরিক আয় :

উৎস / ধরণ	বাৎসরিক আয়				
	জামতৈল	রায়দৌতপুর	ঝাএল	ভদ্রঘাট	মোট
বসত বাড়ীর বাৎসরিক ট্যাক্স	৩, ১১, ৫০০	৩, ৯৭, ০০০	৩, ০০, ০০০	২, ০০, ০০০	১২০৮৫০০
পরিষদ কর্তৃক লাইসেন্স ইস্যু ও লাইসেন্স পারমিট ফি	১০, ০০০	৩৫, ০০০	-	১৩, ৪০০	৫৮৪০০
ব্যবসা, পেশা ও জীবিকার উপর কর (ট্রেড লাইসেন্স):	৮০, ০০০	৩০, ০০০	৫০, ০০০	২৮, ০০০	১৮৮০০০
ইজারা বাবদ (হাট, বাজার, ঘাট, পুকুর, খোয়াড় উজারা ইত্যাদি)	৫৫, ৫০০	৬০, ০০০	৬০, ০০০	১৫, ৪১৭	২০০৯১৭

সম্পত্তি হতে আয়	-	-	-	-	-
ইউনিয়ন পরিষদের সাধারণ তহবিল	-	-	-	৫৮,০০০	৫৮০০০
মটরযান ব্যতীত অন্যান্য যানবাহনের উপর কর	-	-	-	-	-

(খ) সরকারী সূত্রে অনুদান : উন্নয়ন খাত:

ছক-৫৩. ইউনিয়ন পরিষদের বাৎসরিক অনুদান:

খাতের ধরণ	বাৎসরিক অনুদান				
	জামতৈল	রায়দৌলতপুর	ঝাঞ্জেল	ভদ্রঘাট	মোট
কৃষি, স্বাস্থ্য ও পরিবার প্রনালী, রাস্তা নির্মাণ ও মেরামত,		১,০০,০০০ ৫,০০,০০০ ৫৮,০০,০০০		৫০,০০০ ১,০০,০০০ ৭,০০,০০০	৭২৫০০০০
গৃহ নির্মাণ ও মেরামত, উন্নয়ন সহায়তা তহবিল				৮৮,০০,০০০	৮৮০০০০০
চেয়ারম্যান ও সদস্যদের সম্মানী ভাতা	৩,৩০,০০০	১,৫৫,৭০০	২,৫২,০০০	২,৫৪,০০০	৯৯১৭০০
উন্নয়ন সহায়তা তহবিল (এল.জি.এস.পি)	১৭,৫০,৫০০	১৫,০০,০০০	৩০,০০,০০০	১৩,০৮,৫০৮	৭৫৫৯০০৮
সেক্রেটারী ও অন্যান্য কর্মচারীদের বেতন ভাতাদি	৪,৮৪,৬৪৩	৪,১৭,১২৮	৪,১৭,০০০	২,৬৭,০০০	১৫৮৫৭৭১
ভূমি হস্তান্তর কর ১%	৮,০০,০০০	৮,০০,০০০	৬,০০,০০০	১২,০০,০০০	৩৪০০০০০

গ) স্থানীয় সরকার:

ছক-৫৪. স্থানীয় সরকারের বাৎসরিক প্রদেয় টাকা :

স্থানীয় সরকার	বাৎসরিক প্রদেয় টাকা				
	জামতৈল	রায়দৌলতপুর	ঝাঞ্জেল	ভদ্রঘাট	মোট
উপজেলা পরিষদ			১,০০,০০০		১০০০০০
জেলা পরিষদ					

তথ্য সূত্র: মো: ফরিদুল ইসলাম, সচিব জামতৈল ইউনিয়ন পরিষদ ০১৭১৮-২৮০২৭৮

তথ্য সূত্র: এবিএম খাইরুজ্জামান লিটন, ইউপি সচিব রায়দৌলতপুর, ০১৭১২-৩৭০২৯৫

তথ্য সূত্র: মো: মোবারক, ঝাঞ্জেল ইউপি সচিব, ০১৯৬৪-৩০৬৮৫০

তথ্য সূত্র: স্বপন কুমার সরকার, ইউপি সচিব ভদ্রঘাট, ০১৭১৮-২১৩৩৬৪

কামারখন্দ উপজেলা পরিষদের আয়

প্রত্যেক উপজেলা পরিষদের জন্য সংশ্লিষ্ট পরিষদে নামে একটি তহবিল থাকবে।

(ক) নিজস্ব উৎস (কর, রেট ও ফিস)

- বসত বাড়ীর বাৎসরিক মূল্যের উপর ট্যাক্স = ১২, ০৮, ৫০০ টাকা
- ব্যবসা, পেশা ও জীবিকার উপর কর (ট্রেড লাইসেন্স)=১, ৮৮, ০০০ টাকা
- পরিষদ কর্তৃক ইস্যুকৃত লাইসেন্স ও পারমিট ফিস=৫৮, ৪০০ টাকা
- ইজারা বাবদ প্রাপ্তি:
 - হাট-বাজার ইজারা বাবদ= ৬, ৫২, ১০০ টাকা ১, ৯০, ৯১৭ টাকা
 - ঘাট ইজারা বাবদ=নাই
 - খাস পুকুর ইজারা বাবদ=৭৫, ৯৫০ টাকা
 - খোয়াড় ইজারা বাবদ = ৪, ০০, ০০০ টাকা ১০, ০০০ টাকা

- মটরযান ব্যতীত অন্যান্য যানবাহনের উপর কর
- সম্মতি হতে আয়
- উপজেলা পরিষদের সাধারণ তহবিল

(খ) সরকারী সূত্রে অনুদান:

- উন্নয়ন খাত
 - কৃষি=১, ০০, ০০০ টাকা
 - স্বাস্থ্য ও পয়ঃপ্রণালী=৩, ০০, ০০০ টাকা
 - রাস্তা নির্মাণ ও মেরামত= ৫০, ৭২, ০০০ টাকা
 - গৃহ নির্মাণ ও মেরামত= ৩৫, ২০, ০০০ টাকা
 - উন্নয়ন সহায়তা তহবিল (এলজিএসপি)
- সংস্থাপন
 - চেয়ারম্যান ও সদস্যদের সম্মানী ভাতা =৭৫, ৬০০ টাকা, মেশ্বর =৫, ৪৭, ২০০ টাকা, বাৎসরিক =৬, ২২, ৮০০ টাকা
 - সেক্রেটারী ও অন্যান্য কর্মচারীদের বেতন ও ভাতাদি=৫, ৮০, ৭৬৫ টাকা
- অন্যান্য
 - ভূমি হস্তান্তর কর=৪৫, ৮৮, ৯০৫ টাকা

(গ) স্থানীয় সরকার সূত্রে

- উপজেলা পরিষদ কর্তৃক প্রদত্ত টাকা= ১৫, ০০, ০০০ টাকা
- জেলা পরিষদ কর্তৃক প্রদত্ত টাকা

- (ঘ) বেসরকারী উন্নয়ন সংস্থা
- এনজিও
- সিডিএমপি

তথ্য সূত্র: ওয়াহাব আলী, হিসাব রক্ষক এলজিডি, ০১৭১১-১৮৪৪০৬

নির্মল ঘোষ, হিসাব সহকারী, ০১৭১৬-৮৫৪৫৮০

গোলাম আজম, অফিস সুপার, ০১৭১০-৭৯৭৩২৬

মো: সেলিম সারভেয়ার, ভূমি অফিস ০১৭১৪-৬০৭১৫৪ কামারখন্দ, সিরাজগঞ্জ

বিভিন্ন দাতা সংস্থা, বেসরকারী উন্নয়ন সংস্থা, স্থানীয় সরকার শক্তিশালীকরণের নিমিত্তে উপজেলা পরিষদে সরাসরি অর্থায়ন করছে। অধিকতর সহায়তা পাওয়া নির্ভর করছে উপজেলা পরিষদের সক্ষমতা, সচ্ছতা সর্বপরি সুশাসনের উপর। উপজেলা পরিষদ তার প্রধান দুর্যোগ গুলো বিবেচনা করে যা তার উপজেলার সার্বিক উন্নয়নের জন্য পধান বাধা সে গুলোকে অগ্রাধিকার দিয়ে অর্থায়ন করবে। প্রতিটি উন্নয়ন প্রকল্পের সাথে দুর্যোগ ঝুঁকিহাসকে বিবেচনা করে প্রকল্প তৈরী, অর্থায়ন ও বাস্তবায়ন করবে।

৪.৭ কর্ম পরিকল্পনা হালনাগাদ করণ ও পরীক্ষা করণ

১. পরিকল্পনা ফলোআপ কমিটি
২. পরিকল্পনা বাস্তবায়ন ও রক্ষনাবেক্ষন কমিটি

পরিকল্পনা ফলোআপ কমিটি

ছক-৫৫. পরিকল্পনা ফলোআপ কমিটির তালিকা :

ক্রমিক নং	নাম	পদবী	মোবাইল
১	ইশরাত ফারজানা উপজেলা নির্বাহী অফিসার, কামারখন্দ, সিরাজগঞ্জ	চেয়ারম্যান	০১৭৩৩-৩৩৫০৪৪ ০১৭২০-৫০৭৭৭৬
২	মো: জসীম উদ্দিন পিআইও, কামারখন্দ, সিরাজগঞ্জ	সচিব	০১৭১৯-৯৮৭৪৯৭
৩	মো: জাহিদ কামাল	এনজিও প্রতিনিধি	০১৭১৮-২৪১৮৯০
৪	মো: রিয়াজ উদ্দিন উপজেলা কৃষি কর্মকর্তা	সদস্য	০১৭১৫-৫৮৭৫৯৮
৫	মো: তারেক হোসেন উপজেলা প্রকৌশলী	সদস্য	০১৭১৮-২৮৬৭২২

কমিটির কাজ:

- খসড়া পরিকল্পনা পর্যালোচনা ও চূড়ান্ত পরিকল্পনা প্রণয়ন
- বিষয় ভিত্তিক পরিষ্কার কার্যক্রম যেমন কৃষি, পশুপালন, সংস্কার এর জন্য উপ-সহকারী কৃষি কর্মকর্তার সহায়তা নেয়া
- দুর্যোগ পরিকল্পনাটি বাস্তবসম্মত অর্থাৎ সুনির্দিষ্ট কাজ এবং অর্থায়ন বিষয়টি গুরুত্ব দেয়া

পরিকল্পনা বাস্তবায়ন ও রক্ষনাবেক্ষন কমিটি

ছক-৫৬. পরিকল্পনা বাস্তবায়ন ও রক্ষনাবেক্ষন কমিটির তালিকা :

ক্রমিক নং	নাম	পদবী	মোবাইল
১	আব্দুল মতিন চৌধুরী চেয়ারম্যান, উপজেলা পরিষদ, কামারখন্দ	চেয়ারম্যান	০১৭১৮-৬৬৮৫৯৭
২	মো: জসীম উদ্দিন পিআইও, কামারখন্দ, সিরাজগঞ্জ	সচিব	০১৭১৯-৯৮৭৪৯৭
৩	মোছা: স্বপ্না বেগম মহিলা ভাইচ চেয়ারম্যান, উপজেলা পরিষদ	মহিলা সদস্য	০১৭১৯-৭৯৫৭৫১
৪	ইশরাত ফারজানা উপজেলা নির্বাহী অফিসার, কামারখন্দ, সিরাজগঞ্জ	সরকারী প্রতিনিধি	০১৭৩৩-৩৩৫০৪৪ ০১৭২০-৫০৭৭৭৬
৫	মো: জাহিদ কামাল	এনজিও পতিনিধি	০১৭১৮-২৪১৮৯০
৬	মো: রিয়াজ উদ্দিন উপজেলা কৃষি কর্মকর্তা	সদস্য	০১৭১৫-৫৮৭৫৯৮
৭	মো: তারেক হোসেন উপজেলা প্রকৌশলী	সদস্য	০১৭১৮-২৮৬৭২২

কমিটির কাজ:

- প্রতি বৎসর এপ্রিল/মে মাসে বর্তমান কর্মপরিকল্পনা, আগাগোড়া, পরীক্ষা প্রয়োজনীয় সংশোধন ও সংযোজন করে হালনাগাদ করা। কমিটির সদস্য সচিব এই ব্যাপারে ব্যক্তিগত উদ্যোগ নিবেন। প্রত্যেক দুর্যোগের অব্যবহৃত পরে ব্যবস্থাপনা ত্রুটি সমূহ পর্যালোচনা করে পরিকল্পনার প্রয়োজনীয় সংশোধনী আনতে হবে।
- প্রতি বৎসর এপ্রিল/মে মাসে একবার জাতীয় দুর্যোগ দিবসে একবার ব্যবস্থাপনা ব্যুরোর নির্দেশনা মত দুর্যোগ ব্যবস্থাপনার মহড়া অনুষ্ঠান করতে হবে।
- দুর্যোগ ব্যবস্থাপনা পরিকল্পনাটি জেলা দুর্যোগ ব্যবস্থাপনা কমিটির নিকট হতে অনুমোদন করতে হবে।
- পরিকল্পনা বাস্তবায়ন তদারকি করতে হবে।
- বিভিন্ন প্রতিষ্ঠানের সাথে যোগাযোগ করতে হবে।

পঞ্চম অধ্যায়
উদ্ধার ও পুনর্বাসন পরিকল্পনা

৫.১ ক্ষয়ক্ষতি মূল্যায়ন

ছক-৫৭. ক্ষয়ক্ষতির আপদ ও খাতসমূহের তালিকা:

খাতসমূহ	আপদ	বর্ণনা
কৃষি	বন্যা	কামারখন্দ উপজেলাতে ১৯৮৮ সাল বা ২০০৭ সালের মত বন্যা হলে জামতৈল ইউনিয়নের ২৩০০ একর, রায়দৌলতপুর ইউনিয়নের ২২০০ একর একর ঝাঞ্ছল ইউনিয়নের ১৯০৫ একর এবং ভদ্রঘাট ইউনিয়নের ১৮১০ একর জমির আমন ধান, পাট, শাক-সজি ও পেয়ারা বাগানের ব্যাপক ক্ষতি হতে পারে।
	নদীভাঙ্গন	কামারখন্দ উপজেলাতে নদী ভাঙ্গনের কারণে ভদ্রঘাট ইউনিয়নে প্রায় ৫০০ একর জমি নদী গর্ভে বিলীন/ক্ষতিগ্রস্ত হতে পারে যার ফলে আমন, রবিশস্য চাষের ব্যাপক ক্ষতি হতে পারে যার ফলে প্রায় ৪০০ পরিবার প্রত্যক্ষ ও পরোক্ষভাবে ক্ষতিগ্রস্ত হতে পারে।
	খরা	কামারখন্দ উপজেলাতে ২০০৮ সালের মত খরা হলে জামতৈল ইউনিয়নের প্রায় ১০০৩ একর রায়দৌলতপুর ইউনিয়নের প্রায় ১২৫০ একর ঝাঞ্ছল ইউনিয়নের প্রায় ৭০০ একর ভদ্রঘাট ইউনিয়নের প্রায় ১১০২ একর জমির ধান, পাট, রবিশস্য ও শাক-সজির ও পেয়ারা বাগানের ব্যাপক ক্ষতি হতে পারে।
	ঘূর্ণিঝড়	কামারখন্দ উপজেলাতে কামারখন্দ উপজেলাতে ২০১৩ সালের মত ঘূর্ণিঝড় হলে জামতৈল ইউনিয়নের প্রায় ৬০০ একর রায়দৌলতপুর ইউনিয়নের প্রায় ২০০০ একর ঝাঞ্ছল ইউনিয়নের প্রায় ৫৬০ একর ভদ্রঘাট ইউনিয়নের প্রায় ৪৫০ একর জমির আমন ধান, পাট, শাক-সজি ও পেয়ারা বাগানের ব্যাপক ক্ষতি হতে পারে।
	অতিবৃষ্টি	কামারখন্দ উপজেলাতে ২০০৩ বা ২০০৪ সালের মত অতিবৃষ্টি হলে জামতৈল ইউনিয়নের প্রায় ৩০০ একর রায়দৌলতপুর ইউনিয়নের প্রায় ২১০ একর ঝাঞ্ছল ইউনিয়নের প্রায় ২০১ একর ভদ্রঘাট ইউনিয়নের প্রায় ৩০০ একর নিচু এলাকার আবাদি জমির আমন ধান, পাট, শাক-সজির ব্যাপক ক্ষতি হতে পারে।
	শৈত্য প্রবাহ	কামারখন্দ উপজেলাতে কামারখন্দ উপজেলাতে ২০০৯ বা ২০১৩ সালের মত শৈত্য প্রবাহ হলে জামতৈল ইউনিয়নের প্রায় ৫২০ একর রায়দৌলতপুর ইউনিয়নের প্রায় ১০০৫ একর ঝাঞ্ছল ইউনিয়নের প্রায় ৪০৮ একর এবং ভদ্রঘাট ইউনিয়নের প্রায় ৫২০ একর আবাদি জমির রোপা ধান, শীতকালীন শাক-সজিও রবি শস্যের ব্যাপক ক্ষতি হতে পারে।
মৎস্য	বন্যা/অতিবৃষ্টি	কামারখন্দ উপজেলাতে ২০০৭ সালের মত বন্যা হলে জামতৈল ইউনিয়নে ৩১০ টি পুকুর, রায়দৌলতপুর ইউনিয়নে ২৭০ টি পুকুর ঝাঞ্ছল ইউনিয়নে ৩২৯ টি পুকুর এবং ভদ্রঘাট ইউনিয়নে ২২০ টি পুকুর তলিয়ে পুকুরে চাষকৃত মাছ ভেসে যেতে পারে যার ফলে মৎস্যজীবী ও মাছ চাষের সাথে সম্পৃক্ত পরিবারগুলির ব্যাপক ক্ষতি হতে পারে।
	খরা	কামারখন্দ উপজেলাতে ২০০৮ সালের মত খরা বা অনাবৃষ্টি হলে জামতৈল ইউনিয়নে ৩৩০ টি, রায়দৌলতপুর ইউনিয়নে ২৭০ টি ঝাঞ্ছল ইউনিয়নে ৩২৯ টি এবং ভদ্রঘাট ইউনিয়নে ২২০ টি পুকুরের পানি শুকিয়ে মাছ চাষের অনুপযোগী হয়ে যেতে যেতে পার
গাছপালা	বন্যা	কামারখন্দ উপজেলাতে বন্যার কারণে ৪টি ইউনিয়নের ফলদ, বনজ ওষধি ও নার্সারীর চারার প্রত্যক্ষ ও পরোক্ষভাবে ক্ষতিগ্রস্ত হতে পারে।
	অনাবৃষ্টি (খরা)	কামারখন্দ উপজেলাতে ২০০৮ সালের মত খরা হলে প্রচুর ফলদ, বনজ, ওষধী গাছ এবং নার্সারীর ক্ষতি হয়ে ইউনিয়নগুলোর প্রতিটি পরিবার প্রত্যক্ষ ও পরোক্ষভাবে ক্ষতিগ্রস্ত হতে পারে।
	নদীভাঙ্গন	কামারখন্দ উপজেলাতে নদীভাঙ্গনের কারণে ভদ্রঘাট ইউনিয়নে প্রায় ২০০ ফলদ, ৩০০ বনজ, ১৩০ ওষধি গাছের ক্ষতি হতে পারে।
	ঘূর্ণিঝড়	কামারখন্দ উপজেলাতে ২০১৩ সালের মত ঘূর্ণিঝড় হলে প্রচুর ফলদ, বনজ, ওষধী গাছ এবং নার্সারীর ক্ষতি হয়ে ইউনিয়নগুলোর প্রতিটি পরিবার প্রত্যক্ষ ও পরোক্ষভাবে ক্ষতিগ্রস্ত হতে পারে।
অবকাঠামো	বন্যা	কামারখন্দ উপজেলাতে ১৯৮৮ সাল বা ২০০৭ সালের মত বন্যা হলে প্রতিটি ইউনিয়নের প্রাথমিক বিদ্যালয়, হাই স্কুল, মাদ্রাসা, মসজিদ, মন্দির, ক্লিনিক, আশ্রয় কেন্দ্র, কালভার্ট, ব্রিজ, পাকা রাস্তা, কাঁচা রাস্তা বন্যার কারণে আংশিক কিংবা সম্পূর্ণ বিনষ্ট হতে পারে।
	নদীভাঙ্গন	নদীভাঙ্গন হলে ভদ্রঘাট ইউনিয়নের, ৬টি কালভার্ট, ২টি ব্রিজ, ৪কি:মি: পাকা রাস্তা ও ৯ কি:মি: কাঁচা রাস্তা নদীভাঙ্গনের কারণে আংশিক কিংবা সম্পূর্ণ বিনষ্ট হতে পারে।
	ঘূর্ণিঝড়	কামারখন্দ উপজেলাতে ২০১৩ সালের মত ঘূর্ণিঝড় হলে প্রতিটি ইউনিয়নের শিক্ষাপ্রতিষ্ঠান, ব্যবসা প্রতিষ্ঠান, স্যানিটেশন ব্যবস্থা, ব্রিজ কালভার্টসহ বিভিন্ন অবকাঠামো ঘূর্ণিঝড় এর আঘাতে আংশিক কিংবা সম্পূর্ণ বিনষ্ট হতে পারে।

খাতসমূহ	আপদ	বর্ণনা
তীর্থশিল্প	বন্যা	কামারখন্দ উপজেলাতে ১৯৮৮ সাল বা ২০০৭ সালের মত বন্যা হলে তীর্থশিল্প ক্ষতিগ্রস্ত হয়ে ব্যবসায়ী ও তীর্থ শ্রমিক পরিবার ব্যাপকভাবে ক্ষতিগ্রস্ত হতে পারে।
	অতিবৃষ্টি	কামারখন্দ উপজেলাতে ২০০৩ সাল বা ২০০৪ সালের মত অতিবৃষ্টি হলে ৪টি ইউনিয়নের প্রায় ১৪৯৫টি কারখানার মালিক ও ১৫০০০ তীর্থ শ্রমিক পরিবার প্রত্যক্ষ ও পরোক্ষভাবে ক্ষতিগ্রস্ত হতে পারে।
স্বাস্থ্য	বন্যা	১৯৮৮ সাল বা ২০০৭ সালের মত বন্যা হলে কামারখন্দ উপজেলায় পানি বাহিত রোগে আক্রান্ত হতে পারে যেমন ডায়রিয়ায়, আমাশয়, টাইফয়েড ভাইরাস জনিত, চমরোগে আক্রান্ত হতে পারে ফলে ইউনিয়নগুলোর প্রতিটি পরিবার আর্থিক অসচ্ছলতাসহ বিভিন্নভাবে ক্ষতিগ্রস্ত হতে পারে।
	খরা	২০০৮ সালের মত খরা হলে কামারখন্দ উপজেলার মানুষ ডায়রিয়া, জ্বর ও ঠান্ডায় আমাশয়, টাইফয়েড জন্ডিসসহ রোগে আক্রান্ত হতে পারে ইউনিয়নগুলোর প্রতিটি পরিবার আর্থিক অসচ্ছলতাসহ বিভিন্নভাবে ক্ষতিগ্রস্ত হতে পারে।
	শৈত্যপ্রবাহ	কামারখন্দ উপজেলাতে কামারখন্দ উপজেলাতে ২০০৯ বা ২০১৩ সালের মত শৈত্য প্রবাহ হলে মানুষ ঠান্ডাজনিত বিভিন্ন রোগে আক্রান্ত হয়ে জীবন ঝুঁকির মধ্যে পড়তে পারে সেই সাথে শারীরিকভাবে ক্ষতির পাশাপাশি আর্থিক ক্ষতির সম্মুখীন হতে পারে।
পানি ও পয়নিষ্কাশন	বন্যা	কামারখন্দ উপজেলাতে ১৯৮৮ বা ২০০৭ সালের মত বন্যা হলে প্রতিটি ইউনিয়নের কাঁচা ও পাকা পায়খানা সম্পূর্ণ কিংবা আংশিক বিনষ্ট হতে পারে। ফলে ইউনিয়নগুলোর প্রতিটি পরিবারের লোকই পানিবাহিত রোগসহ বিভিন্ন রোগে আক্রান্ত হওয়ার সম্ভবনা রয়েছে। এছাড়া ৪টি ইউনিয়নের প্রায় ৬৬৫টি নলকূপ সম্পূর্ণ বা আংশিক ডুবে গিয়ে বিশুদ্ধ পানির অভাব দেখা দিতে পারে।
	কালবৈশাখী/ঘূর্ণিঝড়	কামারখন্দ উপজেলাতে ২০১৩ সালের মত কালবৈশাখী/ঘূর্ণিঝড় হলে প্রতিটি ইউনিয়নের কাঁচা ও পাকা পায়খানা সম্পূর্ণ কিংবা আংশিক বিনষ্ট হতে পারে। ফলে ইউনিয়নগুলোর প্রতিটি পরিবারের লোকই পানিবাহিত রোগসহ বিভিন্ন রোগে আক্রান্ত হওয়ার সম্ভবনা রয়েছে।
জীবিকা	বন্যা	কামারখন্দ উপজেলাতে ১৯৮৮ সাল বা ২০০৭ সালের মত বন্যা হলে আত্র উপজেলার ৪টি ইউনিয়নের কামারখন্দ উপজেলায় কৃষিজীবী, মৎস্যজীবী, দিন মুজুর ও ক্ষুদ্র, মাঝারী ও বড় ব্যবসায়ী এবং চাকুরী জীবী প্রত্যক্ষ ও পরোক্ষভাবে ক্ষতিগ্রস্ত হতে পারে।
	খরা	কামারখন্দ উপজেলাতে ২০০৮ সালের মত খরা হলে আত্র উপজেলার আত্র উপজেলার ৪টি ইউনিয়নের কামারখন্দ উপজেলায় কৃষিজীবী, মৎস্যজীবী, দিন মুজুর ও ক্ষুদ্র, মাঝারী ও বড় ব্যবসায়ী এবং চাকুরী জীবী প্রত্যক্ষ ও পরোক্ষভাবে ক্ষতিগ্রস্ত হতে পারে।
	শৈত্যপ্রবাহ	প্রচলিত শৈত্য প্রবাহে জনজীবন বিপন্ন হয়ে জীবিকার উপর ব্যাপক প্রভাব পড়তে পারে

৫.২ দ্রুত/আগাম পুনরুদ্ধার

৫.২.১ প্রশাসনিক পুনঃপ্রতিষ্ঠা

ছক-৫৮. প্রশাসনিক পুনঃপ্রতিষ্ঠার তালিকা:

ক্রমিক নং	নাম	পদবী	মোবাইল
১	আব্দুল মতিন চৌধুরী	চেয়ারম্যান, উপজেলা পরিষদ	০১৭১৮-৬৬৮৫৯৭
২	ইশরাত ফারজানা	উপজেলা নির্বাহী অফিসার কামারখন্দ, সিরাজগঞ্জ	০১৭৩৩-৩৩৫০৪৪ ০১৭২০-৫০৭৭৭৬
৩	মো: জসিম উদ্দিন	পিআইও, কামারখন্দ উপজেলা	০১৭১৯-৯৮৭৪৯৭

৫.২.১ ঋণসাবশেষ পরিষ্কার

ছক-৫৯. ঋণসাবশেষ পরিষ্কার তালিকা:

ক্রমিক নং	নাম	পদবী	মোবাইল
১	মো: তারেক হোসেন উপজেলা প্রকৌশলী	আহবায়ক	০১৭১৮-২৮৬৭২২
২	মো: আরিফুর রহমান উপজেলা মাধ্যমিক শিক্ষা কর্মকর্তা	সদস্য	০১৭১২-১৩৩৬২০
৩	মো: জসিম উদ্দিন পিআইও, কামারখন্দ উপজেলা	সদস্য	০১৭১৯-৯৮৭৪৯৭

৫.২.৩ জনসেবা পুনরারম্ভ

ছক-৬০. জনসেবার তালিকা:

ক্রমিক নং	নাম	পদবী	মোবাইল
১	মো: রিয়াজ উদ্দিন উপজেলা কৃষি কর্মকর্তা	আহবায়ক	০১৭১৫-৫৮৭৫৯৮
২	ডা: মো: শরিফুল ইসলাম সিদ্দিকী উপজেলা স্বাস্থ্য ও পরিবার পরিকল্পনা কর্মকর্তা	সদস্য	০১৭১২-৭৩৮৭৯৪
৩	মো: জসিম উদ্দিন পিআইও, কামারখন্দ উপজেলা	সদস্য	০১৭১৯-৯৮৭৪৯৭

৫.২.৪ জরুরী জীবিকা সহায়তা

ছক-৬১. জরুরী জীবিকা সহায়তার তালিকা:

ক্রমিক নং	নাম	পদবী	মোবাইল
১	মো: হাসান শরিফ উপজেলা সমাজসেবা কর্মকর্তা	আহবায়ক	০১৭১৬-৮৫৫০৫৫
২	মোছা: মাজেদা খাতুন উপজেলা পল্লী উন্নয়ন কর্মকর্তা	সদস্য	০১৭৩৫-৬৭৮১৮৫
৩	মো: জসিম উদ্দিন পিআইও, কামারখন্দ উপজেলা	সদস্য	০১৭১৯-৯৮৭৪৯৭

সংযুক্তি ১

ইউনিয়ন ভিত্তিক গ্রাম, মৌজা ও ওয়ার্ড নং :

ক্র: নং	ইউনিয়নের নাম	ইউনিয়ন ভিত্তিক গ্রাম, মৌজার নাম ও ওয়ার্ড নাম্বার			
		গ্রামের নাম	মৌজার নাম	ওয়ার্ড নং	
১.	রায়দৌলতপুর	রসুলপুর	রসুলপুর	০১	
২.		বারাকান্দি	বারাকান্দি	০২	
৩.		গোপালপুর	রসুলপুর	০২	
৪.		কয়েলগাতি	রসুলপুর	০২	
৫.		শাহবাজপুর	শাহবাজপুর	০৩	
৬.		ঝটিবাড়ি	রসুলপুর	০৩	
৭.		পাঠানপাড়া	শাহবাজপুর	০৩	
৮.		ধলেশ্বর	ধলেশ্বর	০৪	
৯.		তাজলপাড়া	তাজলপাড়া	০৪	
১০.		ঠাকুরজীপাড়া	ধলেশ্বর	০৪	
১১.		শ্যামপুর	শ্যামপুর	০৫	
১২.		হায়দারপুর	ধলেশ্বর	০৫	
১৩.		পেছরপাড়া	ধলেশ্বর	০৫	
১৪.		বঁশবাড়ীয়া	বঁশবাড়ীয়া	০৬	
১৫.		কাজীপুরা	কাজীপুরা	০৬	
১৬.		চৌবাড়ী	চৌবাড়ী	০৭	
১৭.		চৌবাড়ী পূর্ব	চৌবাড়ী	০৭	
১৮.		বলরামপুর	বলরামপুর	০৮	
১৯.		রায়দৌলতপুর দক্ষিণ	রায়দৌলতপুর	০৮	
২০.		রায়দৌলতপুর উত্তর	রায়দৌলতপুর	০৮	
২১.	জামতৈল	দশসিকা	দশসিকা	০১	
২২.		চর দশসিকা	দশসিকা	০১	
২৩.		কুড়া উদয়পুর	কুড়া উদয়পুর	০২	
২৪.		বড়কুড়া	কুড়া	০২	
২৫.		চরপাড়া	কুড়া উদয়পুর	০৩	
২৬.		চরকুড়া	কুড়া	০৩	
২৭.		পেস্তক কুড়া	পেস্তক	০৩	
২৮.		জামতৈল উত্তর	জামতৈল	০৪	
২৯.		জামতৈল দক্ষিণ	জামতৈল	০৪	
৩০.		কর্ণসূতী	কর্ণসূতী	০৫	
৩১.		কামারখন্দ	কামারখন্দ	০৬	
৩২.		চর কামারখন্দ	কামারখন্দ	০৬	
৩৩.		চর বড়খুল	পাকুরিয়া	০৬	
৩৪.		ছোট পাকুরিয়া	পাকুরিয়া	০৬	
৩৫.		বড় পাকুরিয়া	পাকুরিয়া	০৬	
৩৬.		কৃষ্ণদিয়ার	পাকুরিয়া	০৬	
৩৭.		চর টেংরাইল	টেংরাইল	০৭	
৩৮.		ধোপাকান্দি	ধোপাকান্দি	০৭	
৩৯.		হালুয়াকান্দি	হালুয়াকান্দি	০৮	
৪০.		আলোকদিয়ার	টেংরাইল	০৮	
৪১.		মাঝিটেংরাইল	টেংরাইল	০৮	
৪২.		নান্দিনা মধু	নান্দিনা মধু	০৯	
৪৩.		ভারার চর	ভারার চর	০৯	
৪৪.		ভদ্রঘাট	বাজার ভদ্রঘাট	ভদ্রঘাট	০১
৪৫.			বীরভদ্র ঘাট	ভদ্রঘাট	০১
৪৬.			কাচারীপাড়া	ভদ্রঘাট	০২

ক্র: নং	ইউনিয়নের নাম	ইউনিয়ন ভিত্তিক গ্রাম, মৌজার নাম ও ওয়ার্ড নং		
		গ্রামের নাম	মৌজার নাম	ওয়ার্ড নং
৪৭.		কুটির চর	ভদ্রঘাট	০২
৪৮.		নয়াপাড়া	ভদ্রঘাট	০২
৪৯.		নয়ানী পাড়া	ভদ্রঘাট	০২
৫০.		শাটিবাড়ী	ভদ্রঘাট	০২
৫১.		চৈরগাঁতি	চৈরগাঁতি	০৩
৫২.		জাংগালিয়া গাঁতি	ধামকৈল	০৩
৫৩.		বানিয়াগাঁতি	বানিয়াগাঁতি	০৩
৫৪.		ধামকৈল	ধামকৈল	০৩
৫৫.		মেঘাই ভদ্রঘাট	মেঘাই ভদ্রঘাট	০৩
৫৬.		ক্ষিদ্ৰঘাট	ক্ষিদ্ৰঘাট	০৩
৫৭.		মধ্য ভদ্রঘাট	মধ্য ভদ্রঘাট	০৪
৫৮.		নাঠামারা	মধ্য ভদ্রঘাট	০৪
৫৯.		চরদোগাছি	দোগাছি	০৫
৬০.		চরনুর নগর	উদয়কৃষ্ণপুর	০৫
৬১.		নুরনগর	দোগাছি	০৫
৬২.		পুরান দোগাছি	পুরান দোগাছি	০৬
৬৩.		মুগ বেলাই	মুগ বেলাই	০৬
৬৪.		সৈয়দগাঁতি	সৈয়দগাঁতি	০৬
৬৫.		চৌদুয়ার	চৌদুয়ার	০৭
৬৬.		বিয়ারা	বিয়ারা	০৭
৬৭.		ছোট ধোপাকান্দি	ছোট ধোপাকান্দি	০৮
৬৮.		নান্দিনা কামালিয়া	নান্দিনা কামালিয়া	০৮
৬৯.		গাড়াবাড়ী	গাড়াবাড়ী	০৯
৭০.		চরগাড়া বাড়ী	চরগাড়া বাড়ী	০৯
৭১.		ঝাটিবেলাই	ঝাটিবেলাই	০৯
৭২.	ঝাট্রল	কোনাবাড়ী	কোনাবাড়ী	১
৭৩.		স্বল্প মাহমুদপুর	স্বল্প মাহমুদপুর	১
৭৪.		জয়েন বড়খুল	জয়েন বড়খুল	২
৭৫.		খামার বড়খুল	খামার বড়খুল	২
৭৬.		ময়নাকান্দি	ময়নাকান্দি	৩
৭৭.		চরবড়খুল	জয়েন বড়খুল	৩
৭৮.		পাঁচবাড়িয়া	পাঁচবাড়িয়া	৩
৭৯.		কাশিহাটা	পাঁচবাড়িয়া	৩
৮০.		চালা	চালা	৪
৮১.		চক শাহবাজপুর	চক শাহবাজপুর	৪
৮২.		নয়াচালা	চালা	৫
৮৩.		ভারাংগা	ভারাংগা	৫
৮৪.		ঝাট্রল	ঝাট্রল	৬
৮৫.		চাঁদপুর	চাঁদপুর	৬
৮৬.		মামুদাকোলা	মামুদাকোলা	৬
৮৭.		বাগবাড়ী	বাগবাড়ী	৭
৮৮.		বালুকোল	বালুকোল	৭
৮৯.		তেঘরী	তেঘরী	৮
৯০.		সাইন্যাল পাড়া	বাগবাড়ী	৮
৯১.		সালদাইর	তেঘরী	৮
৯২.		পাইকশা	পাইকশা	৯
৯৩.		লাহিড়ী বাড়ী	লাহিড়ী বাড়ী	৯

সংযুক্তি ২

নামসহ ব্রীজের তালিকা:

ইউনিয়নের নাম	ক্রমিক নং	ব্রীজটি কোথায় অবস্থিত	ব্রীজটি কোন নদী/খাল বা রাস্তার উপরে অবস্থিত	বর্তমান অবস্থা সংক্ষেপে বর্ণনা করুন
জামতৈল ইউনিয়ন	১.	ওয়ার্ড নং ৮, বুদ্ধ মন্ডলের জমির সামনে	ইছামতি নদীর উপর	খুব ভাল
„	২.	ওয়ার্ড নং ৮, আতাবের বাড়ীর সামনে	ইছামতি নদীর উপর	খুব ভাল
„	৩.	ওয়ার্ড নং ৮, আজিমুদ্দিন বাড়ীর সামনে	ইছামতি নদীর উপর	খুব ভাল
„	৪.	ওয়ার্ড নং ৮, সেতাব মন্ডলের বাড়ীর সামনে	ইছামতি নদীর উপর	খুব ভাল
„	৫.	ওয়ার্ড নং ৮, ধোপাকান্দির শেষ	ইছামতি নদীর উপর	খুব ভাল
„	৬.	ওয়ার্ড নং ৭, চরটেংরাইল জামে মসজিদের সামনে	ইছামতি নদীর উপর	খুব ভাল
„	৭.	ওয়ার্ড নং ৭, কোবাদ মন্ডলের বাড়ীর সামনে	ইছামতি নদীর উপর	খুব ভাল
„	৮.	ওয়ার্ড নং ৯, কালীবাড়ী মন্দিরের পাশে	ইছামতি নদীর উপর	খুব ভাল
„	৯.	ওয়ার্ড নং ৭, আইনুল প্রাং এর বাড়ীর সামনে	ইছামতি নদীর উপর	খুবই ভাল
„	১০.	ওয়ার্ড নং ৪, জামতৈল গোড়াউন মোড়ে	ইছামতি নদীর উপর	খুবই ভাল সবকিছু ঠিক আছে।
„	১১.	ওয়ার্ড নং ১, দশসিকা আছের উদ্দিন মাষ্টারের জমির সাথে	কর্ণসূতী মোড় হতে দশসিকা গ্রামের মধ্যে হয়ে খুনচি মাঝি বাড়ী পর্যন্ত রাস্তায়	খুব ভাল নতুন
„	১২.	ওয়ার্ড নং ১, দশসিকা আহলে হাদিস জামে মসজিদ সংলগ্ন	কর্ণসূতী মোড় হতে দশসিকা গ্রামের মধ্যে হয়ে মধুমতি মাঝি বাড়ী পর্যন্ত	খুব ভাল নতুন
„	১৩.	ওয়ার্ড নং ৭, আলোকদিয়ার নুরু মিয়াড় বাড়ীর সাথে	ইছামতি নদীর উপর	খুবই ভাল জোড়া ব্রীজ অর্থাৎ একসাথে দুটি । নতুন হয়েছে।
„	১৪.	ওয়ার্ড নং ৭, আলোকদিয়ার রেল লাইনের সাথে	ইছামতি নদীর উপর	খুবই ভাল জোড়া ব্রীজ অর্থাৎ একসাথে দুটি । নতুন হয়েছে।
„	১৫.	ওয়ার্ড নং ৮, হালুয়াকান্দি ডাঃ হেলাল তাং এর বাড়ীর সাথে	ইছামতি নদীর উপর	খুবই ভাল জোড়া ব্রীজ অর্থাৎ একসাথে দুটি । নতুন হয়েছে।
„	১৬.	ওয়ার্ড নং ২, আন্তকুড়া বাজার সংলগ্ন	ইছামতি নদীর উপর	খুবই ভাল এ সবকিছু ঠিক আছে অর্থাৎ নতুনই আছে।
„	১৭.	ওয়ার্ড নং ২, বড়কুড়া মাহাম মন্ডলের বাড়ীর সাথে	মধ্যপাড়া মসজিদ হতে মালোপাড়া সরকারী প্রাথমিক বিদ্যালয় রাস্তায়	ভাল সবকিছুই ঠিক আছে অর্থাৎ নতুন হয়েছে।
„	১৮.	ওয়ার্ড নং ২, বড়কুড়া ও মালুপাড়া এর মাঝে	মধ্যপাড়া মসজিদ হতে মালোপাড়া সরকারী প্রাথমিক বিদ্যালয় রাস্তায়	ভাল সবকিছুই ঠিক আছে, অর্থাৎ নতুনের মতোই।
„	১৯.	ওয়ার্ড নং ২, বড়কুড়া স্বাস্থ্য কমপ্লেক্স সংলগ্ন	কামারখন্দ স্বাস্থ্য কমপ্লেক্স হতে বিয়াড়া মসজিদ পর্যন্ত রাস্তায়	ভাল ব্রীজের সবকিছুই প্রায় ঠিক আছে কিন্তু রেলিং হালকা চটে গেছে।

ইউনিয়নের নাম	ক্রমিক নং	ব্রীজটি কোথায় অবস্থিত	ব্রীজটি কোন নদী/খাল বা রাস্তার উপরে অবস্থিত	বর্তমান অবস্থা সংক্ষেপে বর্ণনা করুন
„	২০.	ওয়ার্ড নং ২, বড়কুড়া হেলালের চা ষ্টলের সামনে	কামারখন্দ স্বাস্থ্য কমপ্লেক্স হতে বিয়ায়া মসজিদ পর্যন্ত রাস্তায়	এটির অবস্থা তেমন ভাল না অনেক জায়গাই ফেটে গেছে ইট বের হয়ে গেছে।
„	২১.	ওয়ার্ড নং ২, কুড়া উদয়পুর ছানোয়ার খন্দকারের বাড়ীর পার্শ্বে	কামারখন্দ স্বাস্থ্য কমপ্লেক্স হতে বিয়ায়া মসজিদ পর্যন্ত রাস্তায়	খুবই ভাণ এর সব কিছুই ঠিক আছে এটি নতুন করা হয়েছে।
„	২২.	ওয়ার্ড নং ২, কুড়া উদয়পুর নাজিম ডাক্তারের বাড়ীর সামনে	কামারখন্দ স্বাস্থ্য কমপ্লেক্স হতে বিয়ায়া মসজিদ পর্যন্ত রাস্তায়	ভাল না ব্রীজের দুই পাশে ফেটে গেছে। রেলিং ভেঙে গেছে কোন রকম চলছে।
„	২৩.	ওয়ার্ড নং ৩, চরকুড়া এম্বাজের জমির সাথে	কামারখন্দ পাকা রাস্তা হতে শুক্কুর এর বাড়ী পর্যন্ত যে রাস্তা গেছে	তেমন ভাল না দুই পাশের রেলিং ভেঙে গেছে।
„	২৪.	ওয়ার্ড নং ৩, চরকুড়া এম্বাজের জমির সাথে	কামারখন্দ পাকা রাস্তা হতে শুক্কুর এর বাড়ী পর্যন্ত রাস্তায়	মোটামুটি ব্রীজের অবস্থা ভাল কিন্তু এর দুপাশের রেলিং একেবারে ভেঙে পড়ে গেছে।
„	২৫.	ওয়ার্ড নং ৩, চরকুড়া আমজাদ আকন্দের বাড়ীর সামনে	কামারখন্দ পাকা রাস্তা হতে শুক্কুর এর বাড়ী পর্যন্ত রাস্তায়	খুবই ভাল সবই ঠিক আছে, অর্থাৎ নতুনের মতোই।
„	২৬.	ওয়ার্ড নং ৩, চরকুড়া বাহাজের বাড়ীর সামনে	কামারখন্দ পাকা রাস্তা হতে শুক্কুর এর বাড়ী পর্যন্ত রাস্তায়	খুবই ভাল সবই ঠিক আছে, শুধু রেলিং এ হালকা ফেটে গেছে।
„	২৭.	ওয়ার্ড নং ৩, চরকুড়া ছাকাত বেপারীর বাড়ীর সামনে	কামারখন্দ পাকা রাস্তা হতে শুক্কুর এর বাড়ী পর্যন্ত রাস্তায়	খুবই খারাপ, ব্রীজের দুই পাশের রেলিং একেবারে ভেঙে গেছে। নীচের দুই পাশের বেড় বা দেয়াল ভেঙে পড়ে গেছে।
„	২৮.	ওয়ার্ড নং ৩, চরকুড়া বাবলু সিকদারের বাড়ীর সামনে	কামারখন্দ পাকা রাস্তা হতে শুক্কুর এর বাড়ী পর্যন্ত রাস্তায়	তেমন ভাল না দুই পাশের রেলিং একে বারে ভেঙে গেছে ব্রীজের তেতরের অংশ বেরিয়ে গেছে।
„	২৯.	ওয়ার্ড নং ৩, চরকুড়া রশিদ সিকদারের বাড়ীর সামনে	কামারখন্দ পাকা রাস্তা হতে শুক্কুর এর বাড়ী পর্যন্ত রাস্তায়	মোটামুটি ভাল কিন্তু ব্রীজের দুই পাশে রেলিং কিছুটা ভেঙে গেছে
„	৩০.	ওয়ার্ড নং ৩, চরকুড়া লুৎফর রহমান মাষ্টারের বাড়ীর সামনে	কামারখন্দ পাকা রাস্তা হতে শুক্কুর এর বাড়ী পর্যন্ত রাস্তায়	খুবই ভাল নতুন হয়েছে।
„	৩১.	ওয়ার্ড নং ৩, চরকুড়া হারুন সরকারের বাড়ীর সামনে	হারুন সরকারের বাড়ী হতে আ: মজিদ মোল্লার বাটা রাস্তায়	ভাল সবই ঠিক আছে অর্থাৎ নতুন
„	৩২.	ওয়ার্ড নং ৩, চরকুড়া তারা মিয়ার বাড়ীর সামনে	সরকারী রেনেসা ক্লাব হতে শুক্কুর এর বাড়ী পর্যন্ত রাস্তায়	ভাল এর সবকিছুই ঠিক আছে অর্থাৎ ধরা যায় নতুন
„	৩৩.	ওয়ার্ড নং ৩, পেস্তুকুড়া টগর সিকদারের জমির সাথে	দরবেশের বাড়ী হয়ে গোলামের বাড়ী পর্যন্ত রাস্তায়	ভাল, শুধু এক পাশে রেলিং এর উপর একটু ভেঙে গেছে।
„	৩৪.	ওয়ার্ড নং ৩, পেস্তুকুড়া সুজল আকন্দের বাড়ীর সামনে	দরবেশের বাড়ী হয়ে গোলামের বাড়ী পর্যন্ত রাস্তায়	সবকিছুই ঠিক আছে।
„	৩৫.	ওয়ার্ড নং ৩, পেস্তুকুড়া আহাদ	দরবেশের বাড়ী হয়ে গোলামের	মোটামুটি ভাল শুধু দুই

ইউনিয়নের নাম	ক্রমিক নং	ব্রীজটি কোথায় অবস্থিত	ব্রীজটি কোন নদী/খাল বা রাস্তার উপরে অবস্থিত	বর্তমান অবস্থা সংক্ষেপে বর্ণনা করুন
		জামালের বাড়ীর সামনে	বাড়ী পর্যন্ত রাস্তায়	পাশেল রেলিং এর অনেক জায়গাই ফেটে গেছে।
„	৩৬.	ওয়ার্ড নং ৬, কামারখন্দ	ইছামতি নদীর উপর	খুবই ভাল, এর সবকিছুই ঠিক আছে।
„	৩৭.	ওয়ার্ড নং ৬, কামারখন্দ বুলু সরকারের বাড়ীর সামনে	কামারখন্দ হাট হতে বড় পাকুরিয়ার বাজার পর্যন্ত রাস্তায়	„
„	৩৮.	ওয়ার্ড নং ৬, কামারখন্দ আনসার হাজীর বাড়ীর সামনে	„	„
„	৩৯.	ওয়ার্ড নং ৬, কামারখন্দ নিদান সরকারের বাড়ীর সামনে	„	„
„	৪০.	ওয়ার্ড নং ৬, কামারখন্দ জোসনা মিয়র বাড়ীর সামনে	„	„
„	৪১.	ওয়ার্ড নং ৬, কামারখন্দ নুর নবী মন্ডলের বাড়ীর সামনে	„	„
„	৪২.	ওয়ার্ড নং ৬, কামারখন্দ পরবত সরকারের বাড়ীর সামনে	„	„
„	৪৩.	ওয়ার্ড নং ৬, কামারখন্দ জয় বাংলার বাড়ীর সামনে	„	„
„	৪৪.	ওয়ার্ড নং ৬, কামারখন্দ জয় বাংলার বাড়ীর সামনে	„	„
„	৪৫.	ওয়ার্ড নং ৬, চরকামারখন্দ লতিফের বাড়ীর সামনে	কৃষ্ণ দিয়ার পূর্বপ্রান্ত হতে চর কামারখন্দ পাকা রাস্তা পর্যন্ত রাস্তায়	„
„	৪৬.	ওয়ার্ড নং ৬, চরকামারখন্দ ঠান্ডু মিয়র বাড়ীর সামনে	কামারখন্দ হাট খোলা হতে সাইদুল এর বাড়ী পর্যন্ত রাস্তায়	„
„	৪৭.	ওয়ার্ড নং ৯, নান্দিনামধু মন্জুর বাড়ীর সামনে	নিচের রাস্তায়	„
„	৪৮.	ওয়ার্ড নং ৯, নান্দিনা ধু সাতার বাড়ীর সামনে	মাঝি টেংরাইল ব্রীজ হতে শাজাহানর হাজীর বাড়ী পর্যন্ত রাস্তায়	„
„	৪৯.	ওয়ার্ড নং ৯, নান্দিনামধু গনি সাহেবের বাড়ীর সামনে	মাঝি টেংরাইল ব্রীজ হতে শাজাহানর হাজীর বাড়ী পর্যন্ত রাস্তায়	„
„	৫০.	ওয়ার্ড নং ৯, নান্দিনামধু আঃ হাই এর বাড়ীর সামনে	নান্দিনা মধু আমতলা হতে চর জাইলা ব্রীজ পর্যন্ত রাস্তায়	„
„	৫১.	ওয়ার্ড নং ৯, নান্দিনামধু শামছুল এর বাড়ীর সামনে	নান্দিনা মধু শামসুলের বাড়ী হতে দেলোয়ার মোল্লার বাড়ীর রাস্তায়	„
„	৫২.	ওয়ার্ড নং ৫, কর্ণসূতী জিনু প্রামানিক এর বাড়ীর সামনে	কামারখন্দ থানা হতে কর্ণসূতী মধ্য হয়ে হাকীমের বাড়ীর ব্রীজ পর্যন্ত রাস্তায়	„
„	৫৩.	ওয়ার্ড নং ৫, কর্ণসূতী কছিমুদ্দিন তাং এর বাড়ীর সামনে	কামারখন্দ থানা হতে কর্ণসূতী মধ্য হয়ে হাকীমের বাড়ীর ব্রীজ পর্যন্ত রাস্তায়	„
„	৫৪.	ওয়ার্ড নং ৫, কর্ণসূতী হাকীমের বাড়ীর সামনে	কামারখন্দ থানা হতে কর্ণসূতী মধ্য হয়ে হাকীমের বাড়ীর ব্রীজ পর্যন্ত রাস্তায়	„
„	৫৫.	ওয়ার্ড নং ৫, কর্ণসূতী রফিকের বাড়ীর সামনে	কর্ণসূতী কাটাবটতলা হতে শাহবাজপুর সীমা পর্যন্ত রাস্তায়	„

ইউনিয়নের নাম	ক্রমিক নং	ব্রীজটি কোথায় অবস্থিত	ব্রীজটি কোন নদী/খাল বা রাস্তার উপরে অবস্থিত	বর্তমান অবস্থা সংক্ষেপে বর্ণনা করুন
রায়দৌলতপুর ইউনিয়ন	৫৬.	ওয়ার্ড নং ১, রসুলপুর রহিজ ডাক্তারের বাড়ীর সামনে	কৃষ্ণ ঢালা হয়ে রসুলপুর পর্যন্ত রাস্তায়	খুবই ভাল
„	৫৭.	ওয়ার্ড নং ১, রসুলপুর আকবার মন্ডলের বাড়ীর সামনে	ঘেগা খালের উপর	খুবই ভাল এর সবকিছুই প্রায়টিক আছে এটি চলার উপযোগী
„	৫৮.	ওয়ার্ড নং ১, রসুলপুর মংলা প্রাং এর জমির নিকট	রসুলপুর বাজার হতে কয়েলগাতি রেল ঢালা রাস্তায় অবস্থিত	খুব খারাপ এমনি ভ্যান রিক্সা যেতে পারে দুই পাশে রেলিও ভাঙ্গা বলা চলে একেজো।
„	৫৯.	ওয়ার্ড নং ১, রসুলপুর শামছুল হক এর জমির নিকট	রসুলপুর বাজার হতে কয়েলগাতি রেল ঢালা রাস্তায় অবস্থিত	„
„	৬০.	ওয়ার্ড নং ১, আলতাফ প্রাং এর বাড়ীর সামনে	রসুলপুর বাজার হতে কয়েলগাতি রেল ঢালা রাস্তায় অবস্থিত	মোটামুটি অবস্থা ভাল কিন্তু রাস্তা ভাল না হওয়ায় এটি তেমন কাজে আসছে না
„	৬১.	ওয়ার্ড নং ১, আলতাফ প্রাং এর বাড়ীর পশ্চিমে	দাবিল খালের উপর	„
„	৬২.	ওয়ার্ড নং ১, খোদাবক্স এর বাড়ীর সামনে	হড়া সাগরের খাল	„
„	৬৩.	ওয়ার্ড নং ১, বদর উদ্দিন এর জমির নিকট	হড়া সাগরের খাল	বেশী ভাল না ব্রীজের রেলিং ভাঙ্গা মোটামুটি চলার মত
„	৬৪.	ওয়ার্ড নং ১, সালাম এর জমির নিকট	হড়া সাগরের খাল	ভাল ব্রিজের সবকিছুই ঠিক আছে কিন্তু রাস্তা ভাল না হওয়ার কাজে আসছে না
„	৬৫.	ওয়ার্ড নং ১, মণ্ডেল নায়েব এর জমির নিকট	কাটা বটতলা হতে মনি মাষ্টারে বাড়ীর রাস্তায় অবস্থিত	„
„	৬৬.	ওয়ার্ড নং ১, আঃ হাই এর বাড়ীর সামনে	রসুলপুর হতে জটিবাড়ীর রাস্তায় অবস্থিত	„
„	৬৭.	ওয়ার্ড নং ১, ফরিদ সরকারের বাড়ীর সামনে	রসুলপুর হতে জটিবাড়ীর রাস্তায় অবস্থিত	ভাল
„	৬৮.	ওয়ার্ড নং ১, আবুল প্রাংএর বাড়ীর সামনে	রসুলপুরের বাজার হতে কয়েলগাতি রেলঢালা পর্যন্ত রাস্তায়	খুবই ভাল কিন্তু রাস্তা না থাকায় কাজে আসছে না
„	৬৯.	ওয়ার্ড নং ১, আকবরের বাড়ীর সামনে	আকবরের বাড়ী হতে আলতাফের বাড়ীর রাস্তায়	মোটামুটি ভাল, রাস্তা ও নির্মাণাধীন পাকা হলে জনগণ উপকৃত হবে।
„	৭০.	ওয়ার্ড নং ৫, রেজাউল মন্ডলের বাড়ীর সামনে	নলগাড়া বিলের ওপর	খুবই ভাল এটি নতুন তৈরি হয়েছে। সবকিছুই ঠিক আছে।
„	৭১.	ওয়ার্ড নং ৫, লুৎফর মন্ডলের বাড়ীর সামনে	ইছামতি নদীর উপর	খুবই ভাল এটি নতুন তৈরি হয়েছে।
„	৭২.	ওয়ার্ড নং ৩, শাহবাজপুর করিম প্রাং এর বাড়ীর সামনে	শাহবাজপুর পাকা রাস্তা হতে চর শাহবাজপুর তোজাম মেম্বারের এর বাড়ী পর্যন্ত রাস্তায়	মোটামুটি চলার উপযোগী
„	৭৩.	ওয়ার্ড নং ৩, শাহবাজপুর কমিউনিটি	শাহবাজপুর পাকা রাস্তা হতে	ভাল

ইউনিয়নের নাম	ক্রমিক নং	ব্রীজটি কোথায় অবস্থিত	ব্রীজটি কোন নদী/খাল বা রাস্তার উপরে অবস্থিত	বর্তমান অবস্থা সংক্ষেপে বর্ণনা করুন
		ক্লিনিক এর সামনে	জটিবাড়ি রেলঢালা পর্যন্ত রাস্তায়	
„	৭৪.	ওয়ার্ড নং ৩, শাহবাজপুর নালার উপরে	শাহবাজপুর পাকা রাস্তা হতে জটিবাড়ি রেলঢালা পর্যন্ত রাস্তায়	ভাল
„	৭৫.	ওয়ার্ড নং ৩, শাহবাজপুররেল লাইনের পাশে	শাহবাজপুর পাকা রাস্তা হতে জটিবাড়ি রেলঢালা পর্যন্ত রাস্তায়	ভাল
„	৭৬.	ওয়ার্ড নং ৩, পাঠান পাড়া গনি মাষ্টারের বাড়ীর সামনে	পাঠান পাড়া কমিউনিটি ক্লিনিক হতে সাহাদের বাড়ী পর্যন্ত রাস্তায়	ভাল
„	৭৭.	ওয়ার্ড নং ৮, রায়দৌলতপুর দক্ষিণ ঈদগাঁহ মাঠ সংলগ্ন	লুৎফর বিডি আর এর বাড়ী হতে পাচভুইয়ার বাড়ী পর্যন্ত রাস্তায়	ভাল কিন্তু এর এক পাশে মাটি দিয়ে ঢেকে গেছে পানি যাওয়া আসা করে না।
„	৭৮.	ওয়ার্ড নং ৪, ধলেশ্বর আঃ হাইয়ের বাড়ীর সামনে	ধোপাকান্দি বটতলা ব্রীজের দক্ষিণ হতে ডা: নজরুল এর বাড়ী পর্যন্ত রাস্তায়	„
„	৭৯.	ওয়ার্ড নং ৪, তাজুর পাড়া মনসোপের বাড়ীর সামনে	তাজুর পাড়া মজনু বিডিআরের রাস্তা হতে হাফেজীয়া মাদ্রাসা মাঠ পর্যন্ত রাস্তায়	খুবই ভাল এর সবকিছুই ঠিক আছে
„	৮০.	ওয়ার্ডনং৪, ঠাকুরজীপাড়া মুচি বাড়ীর সামনে	ধোপাকান্দি মোড় হতে ঠাকুরজীপাড়া হয়ে হায়দারপুর কবর স্থান পর্যন্ত রাস্তায়	„
„	৮১.	ওয়ার্ডনং৪, ঠাকুরজীপাড়া জুড়ান মন্ডলের বাড়ীর পূর্বে	ধোপাকান্দি মোড় হতে ঠাকুরজীপাড়া হয়ে হায়দারপুর কবর স্থান পর্যন্ত রাস্তায়	„
„	৮২.	ওয়ার্ডনং৪, ঠাকুরজীপাড়া কান্ধু মন্ডলের বাড়ীর পাশে	ধোপাকান্দি মোড় হতে হায়দার পুর কবরস্থান পর্যন্ত রাস্তায়	„
„	৮৩.	ওয়ার্ডনং৪, ঠাকুরজীপাড়া মজিদ সরকারের বাড়ীর উত্তরে	ধোপাকান্দি মোড় হতে হায়দার পুর কবরস্থান পর্যন্ত রাস্তায়	„
„	৮৪.	ওয়ার্ডনং৪, ধলেশ্বর চান মাষ্টারের বাড়ীর দঃ	ধলেশ্বর মুক্তারের বাড়ী হতে আজাহারের বাড়ী পর্যন্ত রাস্তায়	খুবই ভাল নতুন হয়েছে
„	৮৫.	ওয়ার্ডনং৪, ধলেশ্বর আবু হানিফ মন্ডলের বাড়ীর সামনে	রায়দৌলতপুর ইউপি এর সামনে পাকা রাস্তা হতে আলম মেম্বারের বাড়ী পর্যন্ত রাস্তায়	খুবই ভাল নতুন হয়েছে
„	৮৬.	ওয়ার্ডনং৪, ধলেশ্বর শহিদুল মন্ডলের বাড়ীর সামনে	ধলেশ্বর তালতলা হতে ঠাকুরজীপাড় সরকারী প্রাথমিক বিদ্যালয় পর্যন্ত রাস্তায়	খুবই ভাল এর সবকিছুই ঠিক আছে
„	৮৭.	ওয়ার্ডনং৪, ধলেশ্বর নেজাব মোল্লার বাড়ীর সামনে	ধলেশ্বর তালতলা হতে ঠাকুরজীপাড় সরকারী প্রাথমিক বিদ্যালয় পর্যন্ত রাস্তায়	„
„	৮৮.	ওয়ার্ডনং৪, ধলেশ্বর মনসুরের বাড়ীর সামনে	ধলেশ্বর পাকা রাস্তা হতে তাজুরপাড়া রেল লাইন পর্যন্ত	„
„	৮৯.	ওয়ার্ডনং৪, ধলেশ্বর আলিমের বাড়ীর	ধলেশ্বর পাকা রাস্তা হতে	„

ইউনিয়নের নাম	ক্রমিক নং	ব্রীজটি কোথায় অবস্থিত	ব্রীজটি কোন নদী/খাল বা রাস্তার উপরে অবস্থিত	বর্তমান অবস্থা সংক্ষেপে বর্ণনা করুন
		সামনে	তাজুরপাড়া রেল লাইন পর্যন্ত	
„	৯০.	ওয়ার্ডনং ৬, বেলী ব্রীজ কাজিপুরা	হড়া সাগর নদীর উপর	খুবই ভাল
„	৯১.	ওয়ার্ডনং ৬, বাঁশবাড়ীয়া কমিঃক্লিনিকের সামনে	কমিউনিটি ক্লিনিক হতে হাজী মতিয়ার রহমান সরকারের বাড়ী পর্যন্ত রাস্তায়	„
„	৯২.	ওয়ার্ডনং ৯, রায়দৌলতপুর উত্তর রেল লাইনের পূর্বে	হাট খোলা হতে রেললাইন পর্যন্ত	ব্রীজ ভাল কিন্তু এর দুই পাশে রেলিং ভেঙে গেছে।
„	৯৩.	ওয়ার্ডনং ৯, রায়দৌলতপুর উত্তর ঈদগাঁহ মাঠের সামনে	মন্টু ভুইয়ার বাড়ীর পাকা রাস্তা হতে শশ্মানঘাট পর্যন্ত	ব্রীজ ভাল কিন্তু এর দুই পাশে রেলিং ভেঙে গেছে।
„	৯৪.	ওয়ার্ডনং ৯, রায়দৌলতপুর উত্তর ঈদগাঁহ মাঠের সামনে	মন্টু ভুইয়ার বাড়ীর পাকা রাস্তা হতে শশ্মানঘাট পর্যন্ত রাস্তায়	খুবই ভাল
„	৯৫.	ওয়ার্ডনং ৯, রায়দৌলতপুর উত্তর জাহেদ আলীর বাড়ীর সামনে	রায়দৌলতপুর হাট খোলা হতে পাথারপাড়া চৌরাস্তা পর্যন্ত রাস্তায়	„
„	৯৬.	ওয়ার্ডনং ৯, রায়দৌলতপুর উত্তর, মন্টুর বাড়ীর দঃ	রায়দৌলতপুর হাট খোলা হতে পাথারপাড়া চৌরাস্তা পর্যন্ত রাস্তায়	„
„	৯৭.	ওয়ার্ডনং ৯, রায়দৌলতপুর উত্তর, মন্টুর বাড়ীর দঃ	রায়দৌলতপুর হাট খোলা হতে পাথারপাড়া চৌরাস্তা পর্যন্ত রাস্তায়	এই ব্রীজটি একেবারে ভেঙে পড়ে গেছে খুবই বিপদজনক
„	৯৮.	ওয়ার্ডনং ৯, রায়দৌলতপুর উত্তর, হাট খোলা মসজিদের সামনে	রায়দৌলতপুর হাট খোলা চৌবাড়ী মোস্তফা বিডিআর এর বাড়ী পর্যন্ত রাস্তায়	খুবই ভাল
„	৯৯.	ওয়ার্ডনং ৯, রায়দৌলতপুর উত্তর, কালু পালের জমির পার্শ্বে	রায়দৌলতপুর হাট খোলা চৌবাড়ী মোস্তফা বিডিআর এর বাড়ী পর্যন্ত রাস্তায়	„
„	১০০.	ওয়ার্ডনং ৯, রায়দৌলতপুর উত্তর কালু পালের জমির পার্শ্বে	রায়দৌলতপুর হাট খোলা চৌবাড়ী মোস্তফা বিডিআর এর বাড়ী পর্যন্ত রাস্তায়	„
„	১০১.	ওয়ার্ডনং ৯, রায়দৌলতপুর উত্তর, ভোলা মল্লিকের জমির পূর্বে	রায়দৌলতপুর হাট খোলা চৌবাড়ী মোস্তফা বিডিআর এর বাড়ী পর্যন্ত রাস্তায়	„
„	১০২.	ওয়ার্ডনং ৯, রায়দৌলতপুর উত্তর, মোস্তাহার বিডিআরের বাড়ীর সামনে	রায়দৌলতপুর হাট খোলা চৌবাড়ী মোস্তফা বিডিআর এর বাড়ী পর্যন্ত রাস্তায়	„
„	১০৩.	ওয়ার্ডনং ৯, রায়দৌলতপুর উত্তর, নিশি বাড়ীর পূর্বে	রায়দৌলতপুর হাটখোলা হতে রসুলপুর সীমানা পর্যন্ত রাস্তায়	„
„	১০৪.	ওয়ার্ডনং ৯, রায়দৌলতপুর উত্তর, নিশি বাড়ীর উত্তরে	রায়দৌলতপুর হাটখোলা হতে রসুলপুর সীমানা পর্যন্ত রাস্তায়	„
„	১০৫.	ওয়ার্ডনং ৯, রায়দৌলতপুর, উত্তর বাহাদুর মন্ডলের জমির সামনে	রায়দৌলতপুর হাটখোলা হতে রসুলপুর সীমানা পর্যন্ত রাস্তায়	„
„	১০৬.	ওয়ার্ডনং ৭, চৌবাড়ী আঃ খালেকের বাড়ীর সামনে	কৃষ্ণচূড়া হতে শেলবরিশাল কবরস্থান পর্যন্ত	„
„	১০৭.	ওয়ার্ডনং ৭, চৌবাড়ী তপনের দোকানের সামনে	কৃষ্ণচূড়া হতে শেলবরিশাল কবরস্থান পর্যন্ত	„
„	১০৮.	ওয়ার্ডনং ৭, চৌবাড়ী মৃত, আবু বক্কর প্রাং বাড়ীর সামনে	কৃষ্ণচূড়া হতে শেলবরিশাল কবরস্থান পর্যন্ত	„

ইউনিয়নের নাম	ক্রমিক নং	ব্রীজটি কোথায় অবস্থিত	ব্রীজটি কোন নদী/খাল বা রাস্তার উপরে অবস্থিত	বর্তমান অবস্থা সংক্ষেপে বর্ণনা করুন
„	১০৯.	ওয়ার্ডনং ৭, চৌবাড়ী মতিন প্রাং বাড়ীর সামনে	চৌবাড়ী সরকারী প্রাথমিক বিদ্যালয় হতে মোস্তফা বিডিআর এর বাড়ী পর্যন্ত রাস্তায়	„
„	১১০.	ওয়ার্ডনং ৭, চৌবাড়ী হাটের সাথে	চৌবাড়ী মেইন পাকা রাস্তা হতে বানিয়াগতি কবর স্থান পর্যন্ত রাস্তায়	খুবই ভাল
„	১১১.	ওয়ার্ডনং ৭, চৌবাড়ী শামীমের বাড়ীর সামনে	শামীমের বাড়ী হতে আমানতের বাড়ী পর্যন্ত রাস্তায়	„
„	১১২.	ওয়ার্ডনং ২, বারাকান্দি	বারাকান্দি বাঁশতলা বাজার পাকা রাস্তা হতে বারাকান্দি সরকারী প্রাথমিক বিদ্যালয় পর্যন্ত রাস্তায়	„
„	১১৩.	ওয়ার্ডনং ২, বারাকান্দি ঈদগাঁহ মাঠের সামনে	বারাকান্দি বাঁশতলা বাজার পাকা রাস্তা হতে বারাকান্দি সরকারী প্রাথমিক বিদ্যালয় পর্যন্ত রাস্তায়	ব্রীজটি মোটামুটি ভাল শুধু দুই পাশের রেলিং ভাঙা
„	১১৪.	ওয়ার্ডনং ২, বারাকান্দি আলহাজ আনোয়ার হোসেনের বাড়ির সামনে	বারাকান্দি বাঁশতলা বাজার পাকা রাস্তা হতে বারাকান্দি সরকারী প্রাথমিক বিদ্যালয় পর্যন্ত রাস্তায়	„
„	১১৫.	ওয়ার্ডনং ২, বারাকান্দি আঃ কুদ্দুসের বাড়ির সামনে	বারাকান্দি বাঁশতলা বাজার পাকা রাস্তা হতে বারাকান্দি সরকারী প্রাথমিক বিদ্যালয় পর্যন্ত রাস্তায়	„
„	১১৬.	ওয়ার্ডনং ২, বারাকান্দি ছামান আকন্দের বাড়ির পেছনে	বারাকান্দি জামে মসজিদ হতে কয়েল গাতীর রেলঢালা পর্যন্ত রাস্তায়	খুবই ভাল
„	১১৭.	ওয়ার্ডনং ২, বারাকান্দি আবুল হোসেনের বাড়ির সামনে	বারাকান্দি জামে মসজিদ হতে কয়েল গাতীর রেলঢালা পর্যন্ত রাস্তায়	ভাল কিন্তু একপাশে রেলিং ভাঙা
„	১১৮.	ওয়ার্ডনং ২, বারাকান্দি রেল লাইনের পার্শ্বে	বারাকান্দি জামে মসজিদ হতে কয়েল গাতীর রেলঢালা পর্যন্ত রাস্তায়	„
„	১১৯.	ওয়ার্ডনং ২, বারাকান্দি আলহাজ আবু বক্কর সিদ্দিকের বাড়ির সামনে	বারাকান্দি জামে মসজিদ হতে দিয়ার পাড়া হয়ে রসুলপুর রাস্তা পর্যন্ত রাস্তায়	„
„	১২০.	ওয়ার্ডনং ২, বারাকান্দি আলমের বাড়ির সামনে	কয়েলগাতী রেলঢালা হতে পাঠান পাড়া সীমা পর্যন্ত রাস্তায়	„
„	১২১.	ওয়ার্ডনং ২, গোপালপুর মাষ্টার মনিষের বাড়ির সামনে	গোপালপুর কলাতলা পাকা রাস্তা হতে গোপালপুর সরকারী প্রাথমিক বিদ্যালয় পর্যন্ত	„
„	১২২.	ওয়ার্ডনং ২, গোপালপুর পানের বাড়ির সামনে	গোপালপুর কলাতলা পাকা রাস্তা হতে গোপালপুর সরকারী প্রাথমিক বিদ্যালয় পর্যন্ত রাস্তায়	খুবই ভাল
„	১২৩.	ওয়ার্ডনং ৫, হায়দারপুর শুল্কুর সরকারের বাড়ির সামনে	সরকার বাড়ী ব্রীজ দক্ষিণপাড়া লুৎফর মেম্বারের বাড়ী ব্রীজ পর্যন্ত রাস্তায়	খুবই ভাল , নতুন

ইউনিয়নের নাম	ক্রমিক নং	ব্রীজটি কোথায় অবস্থিত	ব্রীজটি কোন নদী/খাল বা রাস্তার উপরে অবস্থিত	বর্তমান অবস্থা সংক্ষেপে বর্ণনা করুন
„	১২৪.	ওয়ার্ডনং৫, শ্যামপুর হযরত প্রাং বাড়ীর সামনে	কোরআনের বাড়ী হতে গোপালপুর ব্রীজ পর্যন্ত রাস্তায়	খুবই ভাল এর সবকিছুই ঠিক আছে
„	১২৫.	ওয়ার্ডনং৫, শ্যামপুর জাহিদ প্রাং বাড়ীর সামনে	কোরআনের বাড়ী হতে গোপালপুর ব্রীজ পর্যন্ত রাস্তায়	মোটামুটি ভাল তবে রেলিং এর ভেঙ্গে বের হয়ে গেছে
„	১২৬.	ওয়ার্ডনং৫, শ্যামপুর তোজাম মাষ্টারের বাড়ীর সামনে	ওয়ারেস খা এর □□□□ □□□ □□□□□ এর □□□□□ □□□□□□□ রাস্তায়	„
„	১২৭.	ওয়ার্ডনং৫, শ্যামপুর সালাম খলিফার বাড়ীর সামনে	মুসার পুকুর হতে হড়া সাগড় নদী পর্যন্ত রাস্তায়	ভাল
ভদ্রঘাট ইউনিয়ন	১২৮.	ওয়ার্ডনং১, বাজার ভদ্রঘাট, কালিঞ্জা ব্রীজ	কালিঞ্জা ব্রীজ হতে ভদ্রঘাট আবুল কালাম আজাদ চেয়ারম্যানের বাড়ী পর্যন্ত রাস্তায়	খুবই ভাল
„	১২৯.	ওয়ার্ডনং১, বাজার ভদ্রঘাট, পঃ খা পাড়া হিরা খানের বাড়ীর নিকট	কুটিরচর বটতলা হতে ভদ্রঘাট গণস্বাস্থ্য টেক্সটাইল মিল পর্যন্ত রাস্তায়	„
„	১৩০.	ওয়ার্ডনং১, ভদ্রঘাট বাজারের পূর্বে	কুটিরচর বটতলা হতে ভদ্রঘাট গণস্বাস্থ্য টেক্সটাইল মিল পর্যন্ত রাস্তায়	„
„	১৩১.	ওয়ার্ডনং১, বাজারভদ্রঘাট, তোজাম সেখের বাড়ীর নিকট	কুটিরচর বটতলা হয়ে বিল ভদ্রঘাট আফজাল শেখের বাড়ীর নিকট ব্রীজ পর্যন্ত রাস্তায়	„
„	১৩২.	ওয়ার্ডনং১, বাজারভদ্রঘাট, আইয়াল সেখের বাড়ীর নিকট	কাঁচারী পাড়া আইয়াল শেখের বাড়ী হতে ধুপির আবু হানিফের বাড়ী পুকুর পাড় পর্যন্ত রাস্তায়	ব্রীজ ভাল , কিন্তু দুই পাশে রেলিং ভাঙা
„	১৩৩.	ওয়ার্ডনং১, বাজারভদ্রঘাট, বিলের মধ্যে	আফজাল শেখের বাড়ীর পাকা রাস্তার ব্রীজ হতে চৈরগাতি মফলের বাড়ী হতে মেঘাই বিশা শেখের বাড়ী পর্যন্ত রাস্তায়	খুবই ভাল নতুন
„	১৩৪.	ওয়ার্ডনং১, বাজারভদ্রঘাট, বিলের মধ্যে	আফজাল শেখের বাড়ীর পাকা রাস্তার ব্রীজ হতে চৈরগাতি মফলেলের বাড়ী হতে মেঘাই বিশা শেখের বাড়ী পর্যন্ত রাস্তায়	খুবই ভাল নতুন
„	১৩৫.	ওয়ার্ডনং৫, নুরনগর মোহাম মেম্বারের বাড়ির পার্শ্ব	নুরনগর নুর নগর তাহেরের বাড়ি সংলগ্ন খাল হতে তালপট্টি বেস: প্রাথমিক বিদ্যালয় পর্যন্ত রাস্তায়	খুবই ভাল
„	১৩৬.	ওয়ার্ডনং৫, নুরনগর ওহাবের বাড়ির পার্শ্ব	নুরনগর তাহেরের বাড়ী হতে নুর নগর খাল হতে তালপট্টি বেস: প্রাথমিক বিদ্যালয় পর্যন্ত রাস্তায়	ভাল না
„	১৩৭.	ওয়ার্ডনং৫দৌগাছি সচিব মোড়ের সামনে	দৌগাছি সচিব মোড় হতে আমডাঙ্গা খেয়াগাট পর্যন্ত রাস্তায়	খুবই ভাল
„	১৩৮.	ওয়ার্ডনং ৯, ঝাটিবেলাই গহের মন্ডলের বাড়ির সামনে	মুগবেলাই এর দক্ষিণের শেষ সীমা হতে ঝাটিবেলাই হয়ে	ভাল না ব্রীজের মাঝ খানে খালই ভেঙ্গে ফুটো হয়ে

ইউনিয়নের নাম	ক্রমিক নং	ব্রীজটি কোথায় অবস্থিত	ব্রীজটি কোন নদী/খাল বা রাস্তার উপরে অবস্থিত	বর্তমান অবস্থা সংক্ষেপে বর্ণনা করুন
			নয়াবড়ী হয়ে ধুঞ্চি পর্যন্ত রাস্তায়	গেছে।
„	১৩৯.	ওয়ার্ডনং ৯, গাড়াবাড়ী হাটের পার্শ্বে	ফুলজোড়া নদীর শাখা নদীর উপর	„
„	১৪০.	ওয়ার্ডনং ৬, সৈয়দগাঁতি ঈদ গাছ মাঠের পার্শ্বে	নলকা মুগবেলাই পাকা রাস্তা হতে মুগবেলাই হাই স্কুল হয়ে সরকার পাড়া পর্যন্ত	„
„	১৪১.	ওয়ার্ডনং ৬, মুগবেলাই মীর মনোয়ার হোসেনের বাড়ির পার্শ্বে	নলকা মুগবেলাই পাকা রাস্তা হতে মুগবেলাই হাই স্কুল হয়ে সরকার পাড়া পর্যন্ত রাস্তায়	„
„	১৪২.	ওয়ার্ডনং ৬, মুগবেলাই ফরজ আলীর বাড়ির পার্শ্বে	নলকা মুগবেলাই পাকা রাস্তা হতে মুগবেলাই হাই স্কুল হয়ে সরকার পাড়া পর্যন্ত রাস্তায়	„
„	১৪৩.	ওয়ার্ডনং ৬, মুগবেলাই ফরজ আলীর বাড়ির পার্শ্বে	নলকা মুগবেলাই পাকা রাস্তা হতে মুগবেলাই হাই স্কুল হয়ে সরকার পাড়া পর্যন্ত রাস্তায়	„
„	১৪৪.	ওয়ার্ডনং ৬, মুগবেলাই ফরজ আলীর বাড়ির পার্শ্বে	পুরান দৌগাছি ইউপি হতে মাসুদের বাড়ী হয়ে সৈয়দগাঁতি আ: ছামাদের বাড়ী পর্যন্ত রাস্তায়	„
„	১৪৫.	ওয়ার্ডনং ৬, পুরান দৌগাছি রফিকুল মেম্বারের বাড়ির পার্শ্বে	পুরান দৌগাছি ইউপি হতে মাসুদের বাড়ী হয়ে সৈয়দগাঁতি আ: ছামাদের বাড়ী পর্যন্ত রাস্তায়	„
„	১৪৬.	ওয়ার্ডনং ৬, পুরান দৌগাছি রফিকুল মেম্বারের বাড়ির পার্শ্বে	পুরান দৌগাছি ইউপি হতে মাসুদের বাড়ী হয়ে সৈয়দগাঁতি আ: ছামাদের বাড়ী পর্যন্ত রাস্তায়	„
„	১৪৭.	ওয়ার্ডনং ৬, মুগবেলাই বটতলার কাছে	মুগবেলাই দক্ষিণ মাদ্রাসা হতে ধোপাকান্দি ব্রীজ পর্যন্ত রাস্তায়	„
„	১৪৮.	ওয়ার্ডনং ৬, মুগবেলাই মাঠের মধ্যে	মুগবেলাই হাই স্কুল হতে চৌদুয়ার ব্রীজ পর্যন্ত রাস্তায়	খুবই ভাল
„	১৪৯.	ওয়ার্ডনং ৪, মধ্য ভদ্রঘাট কাশেম সেখের বাড়ির পার্শ্বে	মধ্য ভদ্রঘাট দেলোয়ার মুন্সির বাড়ী হতে মধ্য ভদ্রঘাট হাফিজিয়া মাদ্রাসা পর্যন্ত রাস্তায়	ব্রীজ ভাল কিন্তু এক পাশে রেলিং ভাঙা
„	১৫০.	ওয়ার্ডনং ৪, মধ্য ভদ্রঘাট হাসান মুন্সির বাড়ির পার্শ্বে	মধ্য ভদ্রঘাট দেলোয়ার মুন্সির বাড়ী হতে মধ্য ভদ্রঘাট হাফিজিয়া মাদ্রাসা পর্যন্ত রাস্তায়	ব্রীজ ভাল কিন্তু এক পাশে রেলিং ভাঙা
„	১৫১.	ওয়ার্ডনং ৪, মধ্য ভদ্রঘাট সালাম মুন্সির বাড়ির পার্শ্বে	মধ্য ভদ্রঘাট দেলোয়ার মুন্সির বাড়ী হতে মধ্য ভদ্রঘাট হাফিজিয়া মাদ্রাসা পর্যন্ত রাস্তায়	ভাল
„	১৫২.	ওয়ার্ডনং ৪, মধ্য ভদ্রঘাট মকসেদের বাড়ির পার্শ্বে	মধ্য ভদ্রঘাট দেলোয়ার মুন্সির বাড়ী হতে মধ্য ভদ্রঘাট হাফিজিয়া মাদ্রাসা পর্যন্ত রাস্তায়	ভাল
„	১৫৩.	ওয়ার্ডনং ৪, মধ্য ভদ্রঘাট মুক্তিযোদ্ধা শের আলির বাড়ির পার্শ্বে	মধ্য ভদ্রঘাট সুরুজামান এর বাড়ীর পূর্ব পাশে জোড়া ব্রীজ হতে জাফর মেম্বারের বাড়ী পর্যন্ত রাস্তায়	খুবই ভাল
„	১৫৪.	ওয়ার্ডনং ৪, মধ্য ভদ্রঘাট মুক্তিযোদ্ধা	„	„

ইউনিয়নের নাম	ক্রমিক নং	ব্রীজটি কোথায় অবস্থিত	ব্রীজটি কোন নদী/খাল বা রাস্তার উপরে অবস্থিত	বর্তমান অবস্থা সংক্ষেপে বর্ণনা করুন
		শের আলির বাড়ির পার্শ্বে		
„	১৫৫.	ওয়ার্ডনং ৪, মধ্য ভদ্রঘাট কাশেম খুলুর বাড়ির পার্শ্বে	মধ্য ভদ্রঘাট কাশেম মোড় বিশ্বরোড হতে তালুকদার বাজার পর্যন্ত রাস্তায়	খুবই ভাল নতুন
„	১৫৬.	ওয়ার্ডনং ৪, মধ্য ভদ্রঘাট মৃত, ফজলারের বাড়ির পার্শ্বে	মধ্য ভদ্রঘাট কাশেম মোড় বিশ্বরোড হতে তালুকদার বাজার পর্যন্ত রাস্তায়	„
„	১৫৭.	ওয়ার্ডনং ৪, মধ্য ভদ্রঘাট খালেক মুন্সির বাড়ির পার্শ্বে	মধ্য ভদ্রঘাট তালুকদার বাজার বিশ্বরোড হতে মধ্য ভদ্রঘাট আলতাফ শেখের বাড়ী পর্যন্ত	„
„	১৫৮.	ওয়ার্ডনং ২, নয়া পাড়া আয়নাল সেখের জমির সাথে	বীর ভদ্রঘাট পাকা রাস্তা হতে চৈরগাঁতি মোয়াজ্জেম এর বাড়ী পর্যন্ত রাস্তায়	ভাল সবই ঠিক আছে
„	১৫৯.	ওয়ার্ডনং ২, নয়া পাড়া আনোয়ার মেস্বারের জমির সাথে	বীর ভদ্রঘাট পাকা রাস্তা হতে চৈরগাঁতি মোয়াজ্জেম এর বাড়ী পর্যন্ত রাস্তায়	„
„	১৬০.	ওয়ার্ডনং ২, নয়া পাড়া সোহরাব মাষ্টারের জমির সাথে	বীর ভদ্রঘাট পাকা রাস্তা হতে চৈরগাঁতি মোয়াজ্জেম এর বাড়ী পর্যন্ত রাস্তায়	„
„	১৬১.	ওয়ার্ডনং ১, বির ভদ্রঘাট নুর মোহাম্মাদের জমির সাথে	কুটির চর সিরাজগঞ্জ –নলকার পাকা রাস্তা হতে কাচারী পাড়া হয়ে বীল ভদ্রঘাট হয়ে নলকার ব্রীজ পর্যন্ত রাস্তায়	চলার উপযোগী
„	১৬২.	ওয়ার্ডনং ২, কুটির চর বেলী ব্রীজ	হান্নান শেখের বাড়ী হতে বেলী ব্রীজের শেষ পর্যন্ত সিরাজগঞ্জ নলকার মূল রাস্তায়	খুবই ভাল
„	১৬৩.	ওয়ার্ডনং ৩, ধামকৈল দেলবার সেখের বাড়ির সামনে	ধামকৈল বাজার চৌরাস্তা হতে ক্ষিদ্ভ ভদ্রঘাট পুকুর ও আওয়াল মোড় হয়ে কাশেম মোড় পর্যন্ত	খুবই ভাল
„	১৬৪.	ওয়ার্ডনং ৩, ক্ষিদ্ভ ভদ্রঘাট কালীবাড়ী কাশেম ডাক্তারের বাড়ির আগে	„	„
„	১৬৫.	ওয়ার্ডনং ৩, চৈরগাঁতি মংলা মন্ডলের বাড়ির সামনে	কাশেম মোড় হতে চৈরগাঁতি মেঘাই হয়ে মেঘাই কিতাব আলীর বাড়ী পর্যন্ত রাস্তায়	„
„	১৬৬.	ওয়ার্ডনং ৩, চৈরগাঁতি আবুল মন্ডলের দোকানের সামনে	„	ব্রীজ ভাল কিন্তু একপাশে রেলিং একেবারে ভেঙে গেছে।
„	১৬৭.	ওয়ার্ডনং ৩, চৈরগাঁতি আবুল মন্ডলের দোকানের সামনে	„	খুবই ভাল নতুন
„	১৬৮.	ওয়ার্ডনং ৩, চৈরগাঁতি জামে মসজিদের পার্শ্বে	„	খুবই খারাপ অনেক পুরাতন ভেঙে গিয়ে ইট বের হয়ে গেছে খুবই ঝুঁকি পূর্ণ
„	১৬৯.	ওয়ার্ডনং ৩, মেঘাই আজববর সেখের বাড়ির পঃ	„	খুবই ভাল নতুন
„	১৭০.	ধামকৈল ওয়ার্ডনং ৩, ভূইয়া বাড়ির কাছে	ধামকৈল বাজার চৌরাস্তা হয়ে ধামকৈল ইসমাইল ফকির এর বাড়ী পর্যন্ত রাস্তায়	ভাল
„	১৭১.	ওয়ার্ডনং ৩, বিশ্বরোড, সোলেমান	তালুকদার বাজার হতে উত্তর	খুবই ভাল উন্নত

ইউনিয়নের নাম	ক্রমিক নং	ব্রীজটি কোথায় অবস্থিত	ব্রীজটি কোন নদী/খাল বা রাস্তার উপরে অবস্থিত	বর্তমান অবস্থা সংক্ষেপে বর্ণনা করুন
		সেখের বাড়ির সামনে	পেট্রোবাংলা অফিস পর্যন্ত রাস্তায়	
„	১৭২.	ওয়ার্ডনং ৩, বিশ্বরোড কাশেম মোড়ের পার্শ্বে	„	খুবই ভাল উন্নত
„	১৭৩.	ওয়ার্ডনং ৩, বিশ্বরোড বানিয়াগাতি	„	খুবই ভাল উন্নত
„	১৭৪.	ওয়ার্ডনং ৩, বিশ্বরোড বানিয়াগাতি	„	খুবই ভাল উন্নত
„	১৭৫.	ওয়ার্ডনং ৭, চৌদুয়ার জলিলের বাড়ির পার্শ্বে	নান্দিনা কামালিয়া হাই স্কুল এর সামনে পাকা রাস্তা হতে চৌদুয়ারের পশ্চিমে বিলের ব্রীজ পর্যন্ত রাস্তায়	খুবই ভাল নতুন
„	১৭৬.	ওয়ার্ডনং ৭, চৌদুয়ার সাতার পুলিশের বাড়ির পার্শ্বে	নান্দিনা কামালিয়া হাই স্কুল এর সামনে পাকা রাস্তা হতে চৌদুয়ারের পশ্চিমে বিলের ব্রীজ পর্যন্ত রাস্তার উপর	খুবই ভাল নতুন
„	১৭৭.	ওয়ার্ডনং ৭, চৌদুয়ার ঝড়ু মুন্সির জমির পার্শ্বে	নান্দিনা কামালিয়া হাই স্কুল এর সামনে পাকা রাস্তা হতে চৌদুয়ারের পশ্চিমে বিলের ব্রীজ পর্যন্ত রাস্তার উপর	খুবই ভাল নতুন
„	১৭৮.	ওয়ার্ডনং ৭, চৌদুয়ার মালেকের বাড়ির সামনে	চৌদুয়ার মূল রাস্তা হতে মালেকের বাড়ী পর্যন্ত রাস্তার উপর	খুবই ভাল নতুন
ঝাট্রল ইউনিয়ন	১৭৯.	ওয়ার্ড নং ৪, চালা ঠান্ডু মন্ডলের বাড়ির সামনে	নান্দিনা মধু আমতলা হতে দারুগ আলী পুকুর পর্যন্ত রাস্তায়	খুবই ভাল
„	১৮০.	ওয়ার্ড নং ৪, চালা ছানু প্রাং এর বাড়ির সামনে	„	„
„	১৮১.	ওয়ার্ড নং ৪, চালা আফাজ আকন্দের বাড়ির সামনে	কড্ডা-জামতৈল পাকা রাস্তা হতে রেলচালা হয়ে ময়নাকান্দি স্কুল পর্যন্ত রাস্তায়	ব্রীজ ভাল, কিন্তু দুই পাশের রেলিং একেবারে ভেঙে গেছে
„	১৮২.	ওয়ার্ড নং ৪, চালা ডাঃ ছোনোয়ার হোসেনের বাড়ির সামনে	„	খুবই ভাল তবে এক পাশের ব্রীজের গাইড ওয়াল ভেঙে গেছে
„	১৮৩.	ওয়ার্ড নং ৪, চালা আবুল সাহেবের পুকুর সংলগ্ন	বিশ্বরোড সংলগ্ন বঙ্গ কালভার্ট হতে ময়নাকান্দি স্কুল পর্যন্ত রাস্তায়	খুবই ভাল, এর সবকিছুই ঠিক আছে,
„	১৮৪.	ওয়ার্ড নং ৪, চালা কবর স্থানের পার্শ্বে	দারুগ আলীর পুকুর হতে জেভসিস উচ্চ মাধ্যমিক স্কুল পর্যন্ত রাস্তায়	খুবই ভাল
„	১৮৫.	ওয়ার্ড নং ৪, চালা মজম মন্ডলের জমির পার্শ্বে	দারুগ আলীর পুকুর হতে জেভসিস উচ্চ মাধ্যমিক স্কুল পর্যন্ত রাস্তায়	মোটামুটি ভাল, কিন্তু দুই পাশের রেলিং ভেঙে গেছে।
„	১৮৬.	ওয়ার্ড নং ৬, ঝাট্রল ছামাদ হাজির জমির উপর	ঝাট্রল রেল লাইন হতে কুঠিপাড়া ব্রীজ পর্যন্ত রাস্তায়	খুবই ভাল, এর সবকিছু ঠিক আছে
„	১৮৭.	ওয়ার্ড নং ৬, ঝাট্রল বুদ্ধ হাজির বাড়ির পার্শ্বে	„	„
„	১৮৮.	ওয়ার্ড নং ৬, ঝাট্রল বুদ্ধ হাজির বাড়ির পার্শ্বে	„	„
„	১৮৯.	ওয়ার্ড নং ৬, কুঠিপাড়া মসজিদের কাছে	„	„
„	১৯০.	ওয়ার্ড নং ৬, কুঠিপাড়া মসজিদের	„	„

ইউনিয়নের নাম	ক্রমিক নং	ব্রীজটি কোথায় অবস্থিত	ব্রীজটি কোন নদী/খাল বা রাস্তার উপরে অবস্থিত	বর্তমান অবস্থা সংক্ষেপে বর্ণনা করুন
		কাছে		
„	১৯১.	ওয়ার্ড নং ৬, মামুদাকোলা শের আলীর দোকানের পার্শ্বে	মামুদা কোলা আলতাফের মেশিন ঘার হতে ঝাএল ওভার ব্রীজ পর্যন্ত রাস্তায়	„
„	১৯২.	ওয়ার্ড নং ৬, ঝাএল রেল লাইনের পার্শ্বে	ইউপি অফিস হতে রেললাইন পর্যন্ত রাস্তায়	ভাল না, অতি পুরাতন অকেজো শুধু মানুষ হেটে চলে।
„	১৯৩.	ওয়ার্ড নং ৫, ভারাজা বদনগাড়া ইয়াকুবের বাড়ির সামনে	ভারাজা ঈদগাঁহ মাঠ হতে জেভসিস স্কুল পর্যন্ত রাস্তায়	খুবই ভাল, এর সবকিছু ঠিক আছে
„	১৯৪.	ওয়ার্ড নং ৫, ভারাজা বুজরক বেপারীর বাড়ির সামনে	ভারাজা ঈদগাঁহ মাঠ হতে জেভসিস স্কুল পর্যন্ত রাস্তায়	„
„	১৯৫.	ওয়ার্ড নং ৫, ভারাজা জেভসিস স্কুলের সামনে	ভারাজা ঈদগাঁহ মাঠ হতে জেভসিস স্কুল পর্যন্ত রাস্তায়	„
„	১৯৬.	ওয়ার্ড নং ৫, ভারাজা মজিদ মাষ্টারের বাড়ির সামনে	কড্ডা-জামতৈল পাকা রাস্তা হতে পুরান চালা পর্যন্ত রাস্তায়	ব্রীজ ভাল কিন্তু দুই পাশের রেলিং ভাঙা
„	১৯৭.	ওয়ার্ড নং ৫, কড্ডা মিয়া বাড়ির সামনে	বিশ্বরোড কড্ডা হতে ঝাএল ওভার ব্রীজ এর শেষ পর্যন্ত রাস্তায়	খুবই ভাল উন্নত
„	১৯৮.	ওয়ার্ড নং ৫, ভারাজা ওসমান মিস্ত্রির বাড়ির সামনে	„	„
„	১৯৯.	ওয়ার্ড নং ৫, ঝাএল ওভার ব্রীজের পূর্বে	„	„
„	২০০.	ওয়ার্ড নং ৭, বালুকোল বাগবাড়ী ওভার ব্রীজ	ঝাএল ওভার ব্রীজ হতে কোনাবাড়ী চৌরাস্তার মোড় পর্যন্ত রাস্তায়	„
„	২০১.	ওয়ার্ড নং ৭, বালুকোল সেলিম মির্জার বাড়ির নিকট	„	„
„	২০২.	ওয়ার্ড নং ৭, বাগবাড়ী এনডিপি অফিসের সামনে	ঝাএল ওভার ব্রীজ হতে কোনাবাড়ী চৌরাস্তার মোড় পর্যন্ত রাস্তায়	„
„	২০৩.	ওয়ার্ড নং ৭, বাগবাড়ী শুকুর প্রাং এর বাড়ির নিকট	বাগবাড়ী শ্মশান ঘাট হতে বাগবাড়ী উত্তরপাড়া ঈদগাঁহ মাঠ পর্যন্ত রাস্তায়	খুবই ভাল,
„	২০৪.	ওয়ার্ড নং ৭, বাগবাড়ী বেলাল মাষ্টারের বাড়ির নিকট	„	খুবই ভাল,
„	২০৫.	ওয়ার্ড নং ৭, বাগবাড়ী টিটু ফকির এর বাড়ির নিকট	বাগবাড়ী এন.ডি.পি অফিস হতে লাহিড়ী বাড়ী কালভার্ট পর্যন্ত রাস্তায়	ভাল না, রেলিং ওয়াল ভাঙা ব্রীজটি ঝুঁকি পূর্ণ ডেবে যাওয়ার সম্ভবনা
„	২০৬.	ওয়ার্ড নং ৭, বাগবাড়ী জুলুর বাড়ির নিকট	কুঠিপাড়া জোড়া মসজিদ হয়ে বাগবাড়ী রিজিয়া মকছেদ সরকারী প্রাথমিক বিদ্যালয় পর্যন্ত রাস্তায়	ভাল না নিচে জ্যাম হয়ে রড বের হয়ে গেছে। দুই পাশে রেলিং ফেটে রড বের হয়ে গেছে এবং রেলিং কিছুটা ভেঙে গেছে।
„	২০৭.	ওয়ার্ড নং ৯, পাইকশা দুলাল সেখের বাড়ির পার্শ্বে	লাহিড়ী বাড়ী সিমেন্টের মিল হতে আমতলা উত্তর পাড়া ব্রীজ পর্যন্ত রাস্তায়	তেমন ভাল না, রেলিং ভাঙা
„	২০৮.	ওয়ার্ড নং ৯, পাইকশা বেলাল সেখের বাড়ির পার্শ্বে	„	তেমন ভাল না, রেলিং ভাঙা, ধারন ক্ষমতা নষ্ট

ইউনিয়নের নাম	ক্রমিক নং	ব্রীজটি কোথায় অবস্থিত	ব্রীজটি কোন নদী/খাল বা রাস্তার উপরে অবস্থিত	বর্তমান অবস্থা সংক্ষেপে বর্ণনা করুন
				হয়ে গেছে
„	২০৯.	ওয়ার্ড নং ৯, পাইকশা সাত্তার সেখের বাড়ির পার্শ্বে	„	চলার উপযোগী
„	২১০.	ওয়ার্ড নং ৯, পাইকশা সাত্তার সেখের বাড়ির পার্শ্বে	„	খুবই ভাল,
„	২১১.	ওয়ার্ড নং ৯, পাইকশা সাত্তার সেখের বাড়ির পার্শ্বে	„	খুবই ভাল,
„	২১২.	ওয়ার্ড নং ৯, পাইকশা হযরত আলির বাড়ির পার্শ্বে	পাইকশা বাজার হতে লাহিড়ী বাড়ীর শেষ পর্যন্ত রাস্তার উপর	ভাল
„	২১৩.	ওয়ার্ড নং ৯, পাইকশা সালাম সরকারের বাড়ির পার্শ্বে	পাইকশা উত্তর পাড়া আমতলা হতে খালের ব্রীজ পর্যন্ত রাস্তায়	ভাল না, রেলিং ভেঙে রড বের হয়ে গেছে,
„	২১৪.	ওয়ার্ড নং ৯, পাইকশা বাজারের সাথে	„	ভাল
„	২১৫.	ওয়ার্ড নং ২, খামার বড়খুল তুজাম সেখের বাড়ির নিকট	শাহা কামালের মাজার হতে বড়খুলহাটের রাস্তায়	খুবই ভাল,
„	২১৬.	ওয়ার্ড নং ২, খামার বড়খুল আলিম সেখের বাড়ির নিকট	„	„
„	২১৭.	ওয়ার্ড নং ২, খামার বড়খুল আজাহার মাষ্টারের বাড়ির নিকট	রবিলালের বাড়ী হতে জয়েন বড়খুর দক্ষিণ শেষ সীমা পর্যন্ত রাস্তায়	„
„	২১৮.	ওয়ার্ড নং ২, জয়েন বড়খুল ডাঃ সরোয়ারের বাড়ির পার্শ্বে	„	„
„	২১৯.	ওয়ার্ড নং ২, খামার বড়খুল রতন ডাঃ এর পুকুর চালার সাথে	রতন ডাঃ এর ব্রীজ হতে আল্লাহদার বাড়ীর পাশে খামার বড়খুলের রাস্তা	„
„	২২০.	ওয়ার্ড নং ২, জয়েন বড়খুল মজিবর আকন্দের বাড়ির পার্শ্বে	মোজাল্লেলের বাড়ী হতে জয়েন বড়খুল কেন্দ্রীয় জামে মসজিদ পর্যন্ত রাস্তায়	ভাল,
„	২২১.	ওয়ার্ড নং ৮, তেঘুরী আব্দুস সালামের বাড়ির পার্শ্বে	পাইকশা আজিজল এর বাড়ী হতে সাইলদাইর জুরানের বাড়ী পর্যন্ত রাস্তায় তেঘুরী খালের উপর	খুবই ভাল,
„	২২২.	ওয়ার্ড নং ৮, তেঘুরী আব্দুস সাত্তারের বাড়ির পার্শ্বে	পাইকশা শেষ সীমানা হতে চর হরিপর সীমানা পর্যন্ত রাস্তায় (ইছামতি নদীর উপর)	খুবই ভাল
„	২২৩.	ওয়ার্ড নং ৮, তেঘুরী আব্দুস সাত্তারের বাড়ির পার্শ্বে	„	খুবই ভাল,
„	২২৪.	ওয়ার্ড নং ৮, তেঘুরী আব্দুস সাত্তারের বাড়ির পার্শ্বে	„	খুবই ভাল,
„	২২৫.	ওয়ার্ড নং ৮, তেঘুরী হেলালের দোকনের পার্শ্বে	তেঘুরী খালের উপর	ব্রীজটি ভালই আছে, শুধু দুপাশে রেলিং ভাঙা
„	২২৬.	ওয়ার্ড নং ৩, ময়নাকান্দি রমজানের বাড়ির সামনে	ময়নাকান্দি সরকারী প্রাথমিক বিদ্যালয় হতে চর বড়খুল মুকুল ডাঃ এর বাড়ী পর্যন্ত রাস্তার উপর	খুবই ভাল, এর সবকিছু ঠিক আছে
„	২২৭.	ওয়ার্ড নং ৩, বড়খুল হাট সংলগ্ন	ইছামতি নদীর উপর	„
„	২২৮.	ওয়ার্ড নং ১, কোনাবাড়ী পঃ পাড়া জামে মসজিদের পূর্বে	কোনাবাড়ী বাহাদুর শেখের বাড়ী হতে কোনাবাড়ী পশ্চিম পাড়া জামে মসজিদ পর্যন্ত	খুবই ভাল,

ইউনিয়নের নাম	ক্রমিক নং	ব্রীজটি কোথায় অবস্থিত	ব্রীজটি কোন নদী/খাল বা রাস্তার উপরে অবস্থিত	বর্তমান অবস্থা সংক্ষেপে বর্ণনা করুন
			রাস্তায়	
„	২২৯.	ওয়ার্ড নং ১, কোনাবাড়ী সুরত মাষ্টারের বাড়ির পার্শ্বে	কোনাবাড়ী আকবর শেখের বাড়ী হতে কোনাবাড়ী হাই স্কুল পর্যন্ত রাস্তায়	ব্রীজ ভাল, রেলিং ভেঙে রড বের হয়ে গেছে,
„	২৩০.	ওয়ার্ড নং ১, স্বল্প মাহমুদপুর মাখন মাষ্টারের বাড়ির পার্শ্বে	স্বল্প মাহমুদপুর বিশ্বরোড সীমান্ত বাজার হতে নান্দিনা কামালিয়া পাকা রাস্তা পর্যন্ত রাস্তায়	খুবই ভাল,
„	২৩১.	ওয়ার্ড নং ১, কোনাবাড়ী কলেজ মোড়ের পশ্চিম পার্শ্বে	কোনাবাড়া কলেজ মোড় চৌরাস্তা হতে মধ্য ভদ্রঘাট এর সীমা পর্যন্ত রাস্তায়	খুবই ভাল, উন্নত
„	২৩২.	ওয়ার্ড নং ১, কোনাবাড়ী মজ্জেম খার বাড়ির পার্শ্বে	„	„
„	২৩৩.	ওয়ার্ড নং ১, কোনাবাড়ী কুদু কারিগরের বাড়ির পার্শ্বে	„	„

তথ্য সূত্র: এফ জিডির মাধ্যমে, সরজমিন পরিদর্শন ও উপজেলা এলজিডি অধিদপ্তরের মাধ্যমে

সংযুক্তি ৩

কালভার্ট সংক্রান্ত তথ্য ছক:

ইউনিয়নের নাম	ক্র: নং	কালভার্টটি কোথায় অবস্থিত	কোন নদী/খাল বা রাস্তার উপরে অবস্থিত	সংক্ষেপে বর্তমান অবস্থা
জামতৈল	১.	ওয়ার্ড নং ৭, চরটেংরাইল কোবাদ মন্ডলের বাড়ির সামনে।	জামতৈল হতে টেংরাইল হয়ে সমেশপুর রাস্তায়।	বর্তমান অবস্থা খুবই ভাল
"	২.	ওয়ার্ড নং ৭, ধোপাকান্দি সান্তার প্রাং এর বাড়ির সামনে।	জামতৈল রেল স্টেশন হতে হায়দারের দোকান পর্যন্ত রাস্তায়	খুবই খারাপ
"	৩.	ওয়ার্ড নং ৮, আলোকদিয়ার জোসনার বাড়ির সামনে	আলোক দিয়ার গাবতলা পাকা হতে রেললাইন পর্যন্ত রাস্তায়।	ভাল না, এর দুপাশে মাটি নাই।
"	৪.	ওয়ার্ড নং ৮, হালুয়াকান্দি সাবু পুলিশের জমির সাথে।	হালুয়াকান্দি কবরস্থান হতে হালুয়াকান্দি রেললাইন পর্যন্ত রাস্তার উপর।	ভাল না এর দুই পাশেই ভেঙ্গে গেছে এর উপর দিয়ে ভ্যাণ চলে কিন্তু ট্রাক যায় না।
"	৫.	ওয়ার্ড নং ৮, আলোকদিয়ার তপু দোকানদারের বাড়ির সাথে	আলোকদিয়ার পাকা রাস্তা হতে হালুয়াকান্দি রেললাইন পর্যন্ত রাস্তায়।	খুবই ভাল এর কোন সমস্যা নাই। কিন্তু এর দুপাশে মাটি নাই।
"	৬.	ওয়ার্ড নং ৮, হালুয়াকান্দি খা পাড়া জামে মসজিদের সাথে	হালুয়াকান্দি পাকা রাস্তা হতে মিন্টু খানের বাড়ী পর্যন্ত রাস্তায়।	খুবই ভাল নতুন হয়েছে।
"	৭.	ওয়ার্ড নং ৮, আলোকদিয়া	শান্ত তালুকদারের বাড়ী হতে রেললাইন পর্যন্ত রাস্তায়।	মোটামুটি ভাল, এক পাশে অনেক ইট খুলে গেছে
"	৮.	ওয়ার্ড নং ৪, জামতৈল মন্টু প্রাং এর বাড়ির সাথে	গাবতলা হতে চেয়ার ম্যানের বাড়ী হয়ে নজরুলের বাড়ী পর্যন্ত রাস্তায়।	ভাল
"	৯.	ওয়ার্ড নং ৪, জামতৈল প্রদীপ সুত্রধর এর বাড়ির সাথে	হাজী কোরব আলী ডিগ্রী কলেজ হতে রেলঢালা হয়ে হায়দারের দোকান পর্যন্ত রাস্তায়।	ভাল
"	১০.	ওয়ার্ড নং ৪, জামতৈল সাইফুল প্রাং এর জমির সাথে	জতিন প্রাংকের বাড়ীর পাকা রাস্তা হতে বিল পর্যন্ত রাস্তায়।	ভাল কিন্তু কালভার্ট এর দু পাশ রেলিং ভেঙ্গে গেছে।
"	১১.	ওয়ার্ড নং ৪, জামতৈল অপরেশ সাহা এর বাড়ির সাথে	কোনা বাড়ী ব্রীজ হতে সুত্রধরের বাড়ী পর্যন্ত রাস্তায়।	খুবই ভাল সবই ঠিক আছে কিন্তু রাস্তা ভাল না এই জন্য এটির খুব ব্যবহার হয় না।
"	১২.	ওয়ার্ড নং ৪, জামতৈল তোজাম প্রাং এর বাড়ির সাথে	কোনা বাড়ী ব্রীজ হতে সুত্রধরের বাড়ী পর্যন্ত রাস্তার উপর।	ভাল।
"	১৩.	ওয়ার্ড নং ৪, জামতৈল বিষা প্রাং এর বাড়ির সাথে	জিন্নাহ শেখের বাড়ী হতে চাদ উকিলের বাড়ী হয়ে হায়দারের দোকান পর্যন্ত রাস্তায়।	ভাল সবই ঠিক আছে।
"	১৪.	ওয়ার্ড নং ৪, জামতৈল আলম প্রাং এর বাড়ির সাথে	জিন্নাহ শেখের বাড়ী হতে চাঁদ উকিলের বাড়ী হয়ে হায়দারের দোকান পর্যন্ত রাস্তায়।	এটির অবস্থা খুবই খারাপ। দুই পাশে ভাঙ্গা অর্থাৎ এই কালভার্টটি পুড়োই
"	১৫.	ওয়ার্ড নং ৪, জামতৈল ইউছুপ প্রাং এর বাড়ির সাথে	ইউসুফের বাড়ী হতে আলীর বাড়ী পর্যন্ত রাস্তায়।	কালভার্ট টি ভাল কিন্তু মাটি ফেলে বন্ধ করে ফেলেছে।
"	১৬.	ওয়ার্ড নং ৪, জামতৈল আলাউদ্দিন প্রাং এর বাড়ির সাথে	হাজী মসজিদ হতে আলতাফ শেখ এর বাড়ীর রাস্তায়।	এই কালভার্টটি অনেক ভাল ছিল কিন্তু নিচু হওয়ায় নতুন রাস্তা এর উপর দিয়ে হলে এটি ঢেকে গেছে।
"	১৭.	ওয়ার্ড নং ৩, চরকুড়া সেরাজ সিকদারের বাড়ীর সামনে।	লতিফ কাজীর বাড়ী হতে লিটনের বাড়ী পর্যন্ত রাস্তায়।	ভাল এর সবকিছুই ঠিক আছে
"	১৮.	ওয়ার্ড নং ২, কুড়াউদয়পুর ওসমান শেখ এর বাড়ীর সামনে।	ওসমান শেখ এর বাড়ী হতে মুল কাচা রাস্তায়।	কালভার্ট এর অবস্থা খুবই খারাপ ভেঙ্গে গেছে ও কিছু অংশ ফেটে গেছে

ইউনিয়নের নাম	ক্র: নং	কালভার্টটি কোথায় অবস্থিত	কোন নদী/খাল বা রাস্তার উপরে অবস্থিত	সংক্ষেপে বর্তমান অবস্থা
				তাছাড়া পানি ঠিকমত বের হয় না।
"	১৯.	ওয়ার্ড নং ২, কুড়াউদয়পুর আজিজ ভূইয়ার বাড়ীর দঃ	হেলালের চা স্টল হতে কুড়া উদয়পুর জামে মসজিদ পর্যন্ত রাস্তায়।	খুবই ভাল, এর সবকিছুই ঠিক আছে। এটি নতুন করা হয়েছে।
"	২০.	ওয়ার্ড নং ২, কুড়াউদয়পুর	কামারখন্দ স্মাস্থ কমপ্লেক্স হতে বিয়ারা মসজিদ পর্যন্ত রাস্তায়।	এই কালভার্টটি খুবই খারাপ অবস্থায় আছে। এক পাশে ভেঙ্গে অর্ধেক খানি একেবারে পুকুরের মধ্যে পড়ে গেছে।
"	২১.	ওয়ার্ড নং ২, বড়কুড়া মালোপাড়া সরকারী প্রাথমিক বিদ্যালয় উত্তরে	বড়কুড়া মধ্য পাড়া মসজিদ হতে মালোপাড়া সরকারী প্রাথমিক বিদ্যালয় রাস্তায়।	ভাল কোন সমস্যা হয় নাই।
"	২২.	ওয়ার্ড নং ২, বড়কুড়া লতিফ কাজির বাড়ীর সাথে	লতিফ কাজির বাড়ী হতে লিটনের বাড়ীর পর্যন্ত রাস্তার উপর।	ভাল এর সব কিছই ঠিক আছে।
"	২৩.	ওয়ার্ড নং ১, দশসিকা আলিমের দোকানের সামনে	দশসিকা স্কুল মাঠ হতে চাদ হোসেন মেম্বারের বাড়ীর রাস্তার উপর।	খুবই খারাপ এটি চুঞ্জি কালভার্ট ব্যক্তিগতভাবে করা হয়েছে।
"	২৪.	ওয়ার্ড নং ১, দশসিকা আফছের মন্ডলের বাড়ির সামনে	দশসিকা স্কুল মাঠ হতে চাদ হোসেন মেম্বারের বাড়ীর রাস্তায়।	খুবই খারাপ এটি চুঞ্জি কালভার্ট ব্যক্তিগতভাবে করা হয়েছে।
"	২৫.	ওয়ার্ড নং ১, দশসিকা নদীর উপর	মোজ্জাম্মেল এর বাড়ী হতে চর দশসিকা স্কুলের পশ্চিম পার রাস্তায়।	খুবই ভাল।
"	২৬.	ওয়ার্ড নং ১, দশসিকা আজিত তাং বাড়ির সামনে	শফির বাড়ী হতে মসজিদের পাশে পাকা পর্যন্ত রাস্তায়।	ভেঙ্গে পড়ে গেছে অর্থাৎ এটি একেবারে বিলীন হয়ে গেছে।
"	২৭.	ওয়ার্ড নং ৬, ছোট পাকুরিয়া সাঈদের বাড়ির সামনে	চরবড়খুল মাদ্রাসা হতে জোসনার বাড়ী পর্যন্ত রাস্তায়।	"
"	২৮.	ওয়ার্ড নং ৬, বড়পাকুড়িয়া নায়েব আলীর বাড়ীর সামনে	পাকুরিয়া বাজার হতে হালুয়াকান্দি মাঠ পর্যন্ত রাস্তার উপর।	খুবই ভাল, এর সবকিছুই ঠিক আছে।
"	২৯.	ওয়ার্ড নং ৬, চরকামারখন্দ ভালু মিয়ার বাড়ীর সামনে	কৃষ্ণ দিয়ার পূর্বপ্রান্ত হতে চর কামারখন্দ পাকা রাস্তা পর্যন্ত রাস্তার উপর।	"
"	৩০.	ওয়ার্ড নং ৬, চরকামারখন্দ আজিজুল সরকারের বাড়ীর সামনে	কৃষ্ণ দিয়ার পূর্বপ্রান্ত হতে চর কামারখন্দ পাকা রাস্তা পর্যন্ত রাস্তার উপর।	"
"	৩১.	ওয়ার্ড নং ৯, নান্দিনামধু জুয়েল প্রাং বাড়ির সামনে	নান্দিনা মধু কবরস্থান হতে হাই স্কুলে পর্যন্ত রাস্তার উপর।	"
"	৩২.	ওয়ার্ড নং ৯, নান্দিনামধু সালামের বাড়ির সামনে	নান্দিনা মধু স্কুল মাঠ হতে জুরান তালুকদারের পাকা রাস্তা পর্যন্ত রাস্তায়	মোটামুটি চুঞ্জি কালভার্ট
"	৩৩.	ওয়ার্ড নং ৯, নান্দিনামধু হাতেমের বাড়ির সামনে	নান্দিনা মধু এতিম খানা হতে হাতেম সরকারের বাড়ী পর্যন্ত রাস্তার উপর।	খুবই ভাল কিন্তু এর দুপাশে মাটি নাই।
"	৩৪.	ওয়ার্ড নং ৯, নান্দিনা মধু হান্নান মেম্বারের বাড়ীর সামনে	নান্দিনা মধু আজাহার তালুকদারের বাড়ী হতে ভায়ার	নির্মাণ কাজ চলছে।

ইউনিয়নের নাম	ক্র: নং	কালভার্টটি কোথায় অবস্থিত	কোন নদী/খাল বা রাস্তার উপরে অবস্থিত	সংক্ষেপে বর্তমান অবস্থা
			চর গুলীর বাড়ীর পর্যন্ত রাস্তার উপর।	
"	৩৫.	ওয়ার্ড নং ৯, নান্দিনা মধু মন্ডলের বাড়ীর সামনে	নান্দিনা মধু শামসুলের বাড়ী হতে দেলোয়ার মোল্লার বাড়ীর রাস্তায়।	খুবই ভাল নতুন
"	৩৬.	ওয়ার্ড নং ৫, কর্ণসূতী মান্নান মন্ডলের বাড়ির সামনে	কামারখন্দ থানা হতে কর্ণসূতীর মধ্য হয়ে হাকীমের বাড়ীর ব্রীজ পর্যন্ত রাস্তায়।	মোটামুটি ভাল, পানি বের হয়।
"	৩৭.	ওয়ার্ড নং ৫, কর্ণসূতী হাতেম আলির বাড়ির সামনে	"	এই কালভার্টটি অকেজো, কারণ একপাশে মাটি ফেলার কারণে বন্ধ হয়ে গেছে, পানি বের হয় না।
"	৩৮.	ওয়ার্ড নং ৫, কর্ণসূতী সাইদুলের দোকানের সামনে	"	ভাল
"	৩৯.	ওয়ার্ড নং ৫, কর্ণসূতী আজিত প্রাং বাড়ির সামনে	হাকীমের বাড়ী থেকে বারাকান্দি রেলতলা পর্যন্ত রাস্তার উপর।	খুবই ভাল
"	৪০.	ওয়ার্ড নং ৫, কর্ণসূতী সুজাব মন্ডলের বাড়ির সামনে	ডা: ইকবালের বাড়ী হতে রেললাইন পর্যন্ত রাস্তার উপর।	খুবই ভাল
"	৪১.	ওয়ার্ড নং ৫, কর্ণসূতী মোস্তাহার সরকারের জমির পার্শ্বে	ডা: ইকবালের বাড়ী হতে রেললাইন পর্যন্ত রাস্তার উপর।	খুবই ভাল
"	৪২.	ওয়ার্ড নং ৫, কর্ণসূতী রেল লাইনের পার্শ্বে	ডা: ইকবালের বাড়ী হতে রেললাইন পর্যন্ত রাস্তার উপর।	খুবই ভাল
"	৪৩.	ওয়ার্ড নং ৫, কর্ণসূতী মুসলিমের বাড়ির পেছনে	হাকীমের বাড়ী হতে শাহবাজপুর সীমা পর্যন্ত রাস্তায়	চুঞ্জি কালভার্ট
"	৪৪.	ওয়ার্ড নং ৫, কর্ণসূতী হামিদ মিস্তির বাড়ীর সামনে	হাকীমের বাড়ী হতে বারাকান্দি রেলঢালা পর্যন্ত রাস্তার উপর।	খুবই ভাল
"	৪৫.	ওয়ার্ড নং ৫, কর্ণসূতী বশির খলিফার বাড়ীর সামনে	কাজাল এর বাড়ী হতে শামীমের বাড়ী পর্যন্ত রাস্তার উপর।	খুবই ভাল
রায়দৌলতপুর	৪৬.	ওয়ার্ড নং ১, কালি বাড়ী প্রাথমিক বিদ্যালয় এর কাছে	কালিবাড়ী খালের উপর	মোটামুটি ভাল, পানি যাওয়া আসা করে
"	৪৭.	ওয়ার্ড নং ১, হাটখোলার পাশে	হাটখোলা খালের উপর	ভাল
"	৪৮.	ওয়ার্ড নং ১, হাটখোলার পাশে অবস্থিত	হাটখোলা খালের উপর	ভাল
"	৪৯.	ওয়ার্ড নং ১, তালেম ভূইয়ার বাড়ীর পাশে	হাট খোলা হতে শহিকোলা রাস্তার উপর।	ভাল
"	৫০.	ওয়ার্ড নং ১, কৃষ্ণতলায়	কৃষ্ণ তলা হতে রসুলপুর বাজার পর্যন্ত রাস্তার উপর।	এই কালভার্ট এ অবস্থা ভাল কোন সমস্যা নাই
"	৫১.	ওয়ার্ড নং ১, রসুলপুর মনি মাষ্টারের বাড়ীর সামনে	কৃষ্ণ ঢালা হয়ে রসুলপুর পর্যন্ত রাস্তার হালট এর উপর।	মোটামুটি ভাল এই রাস্তা পাকা হচ্ছে এর ফলে জনগণ উপকৃত হবে।
"	৫২.	ওয়ার্ড নং ১, ছানোয়ার টি এন্ড টি এর জমির নিকট	কাটা বটতলা হতে মনি মাষ্টারের বাড়ীর রাস্তার উপর।	ভাল, তবে ভ্যান চলাচল করতে পারে না।
"	৫৩.	ওয়ার্ড নং ৫, হায়দারপুর খোকন সেখের বাড়ির সামনে	ইছামতি বিলের উপরে	এই কালভার্ট এর অবস্থা মোটামুটি ভাল কিন্তু পুরাতন হওয়ায় দুই পাশের রেলিং এর কিছুটা উঠে গেছে
"	৫৪.	ওয়ার্ড নং ৫, হায়দারপুর আলী কবির হায়দার এর বাড়ির সামনে	হায়দার পুর স্কুল হতে ছালামের বাড়ীর রাস্তায়।	এই কালভার্ট এর অবস্থা মোটামুটি ভাল কিন্তু

ইউনিয়নের নাম	ক্র: নং	কালভার্টটি কোথায় অবস্থিত	কোন নদী/খাল বা রাস্তার উপরে অবস্থিত	সংক্ষেপে বর্তমান অবস্থা
				পুরাতন হওয়ায় দুই পাশের রেলিং এর কিছুটা উঠে গেছে
"	৫৫.	ওয়ার্ড নং ৫, হায়দারপুর রেজাউল মন্ডল বাড়ীর সামনে	হায়দারপুর তিন মাথার ভিটা হতে স: প্রাথমিক বিদ্যালয় পর্যন্ত রাস্তার উপর।	এই কালভার্ট এর অবস্থা খুবই ভাল নতুন তৈরী করা হয়েছে।
"	৫৬.	ওয়ার্ড নং ৩, শাহবাজপুর নাগর দোকানদার বাড়ির পূর্বে	শাহবাজপুর পাকা রাস্তা হতে শহিদুল এর বাড়ী পর্যন্ত রাস্তার উপর।	তেমন ভাল না রেলিং ভাঙ্গা।
"	৫৭.	ওয়ার্ড নং ৩, পাঠান পাড়া রশিদ দোকানদার এর বাড়ীর সামনে	পাঠান পাড়া কমিউনিটি ক্লিনিক হতে সাহাদের বাড়ী পর্যন্ত রাস্তার উপর।	ভাল
"	৫৮.	ওয়ার্ডনং৪, ধলেশ্বর ওয়াজেদ মন্ডলের বাড়ীর সামনে	ধলেশ্বর তালতলা হতে ঠাকুরজীপাড় সরকারী প্রাথমিক বিদ্যালয়পর্যন্ত রাস্তার উপর।	খুবই ভাল এর সবকিছুই ঠিক আছে
"	৫৯.	ওয়ার্ড নং ৫, শাহবাজপুর ফজল আকন্দের বাড়ির বাড়ির সামনে	আজাদ বাড়ী হতে কোবাদের বাড়ী পর্যন্ত রাস্তার উপর।	খুবই ভাল নতুন
"	৬০.	ওয়ার্ড নং ৮, রায়দৌলতপুর দক্ষিণ লতিফ খন্দকারের বাড়ির সামনে	লুৎফর বিডিআর এর বাড়ী হতে পচাভূইয়ার বাড়ী পর্যন্ত রাস্তার উপর।	খুবই খারাপ ভেঙ্গে পড়েছে
"	৬১.	বলরামপুরওয়ার্ড নং ৮, আঃ খালেক মন্ডলের বাড়ির সামনে	বলরামপুর হাট খোলা হতে কদমতলা পর্যন্ত রাস্তার উপর।	খুবই ভাল
"	৬২.	ওয়ার্ড নং ৮, রায়দৌলতপুর দক্ষিণ কুরান সরকারের বাড়ির সামনে	রায়দৌলতপুর দক্ষিণ পাড়া সরকারী প্রাথমিক বিদ্যালয় হয়ে জয়নালের বাড়ী পর্যন্ত রাস্তার উপর।	খুবই ভাল
"	৬৩.	ওয়ার্ড নং ৮, রায়দৌলতপুর দঃ কবর স্থানের সাথে	রায়দৌলতপুর দক্ষিণপাড়া বলরাম পুর হতে বটতলা পর্যন্ত রাস্তায়।	ভাল
"	৬৪.	ওয়ার্ড নং ৮, আলতাফ দোকানদারের বাড়ীর সামনে	রায়দৌলতপুর দক্ষিণপাড়া বলরাম পুর হতে বটতলা পর্যন্ত রাস্তায়।	ভাল কিন্তু এর এক পাশে মাটি দিয়ে ঢেকে গেছে পানি যাওয়া আসা করে না।
"	৬৫.	ওয়ার্ড নং ৮, মৃত. মোকাম্মের প্রাং এর জমির সামনে	রায়দৌলতপুর দক্ষিণপাড়া বলরাম পুর হতে বটতলা পর্যন্ত রাস্তায়।	"
"	৬৬.	ওয়ার্ড নং ৮, কামারখন্দ মাদ্রাসার জমির সামনে	"	"
"	৬৭.	ওয়ার্ড নং ৮, শিমুলতলা সংলগ্ন	"	"
"	৬৮.	ওয়ার্ড নং ৮, কালু ভূইয়ার বাড়ীর সামনে	"	"
"	৬৯.	ওয়ার্ড নং ৬, কাজীপুরা	জামতৈল হতে বেলকুটির পাকা রাস্তা হয়ে বেচলৈর বাড়ী পর্যন্ত রাস্তায়।	খুবই খারাপ কালভার্টটির মধ্যে ভেঙ্গে গেছে পানি বের হয় না এক পাশে মাটি দিয়ে ঢেকে গেছে।
"	৭০.	ওয়ার্ড নং ৬, কাজীপুরা মাঠের ভিতর	হায়দারপুর হতে কাজীপুরা বেলী ব্রীজ পর্যন্ত রাস্তায়।	খুবই ভালো নতুন হয়েছে
"	৭১.	ওয়ার্ড নং ৯, রায়দৌলতপুর উত্তর নারান মাষ্টারের বাড়ির সামনে	হাটখোলা হতে রেললাইন পর্যন্ত রাস্তার উপর।	ভাল
"	৭২.	ওয়ার্ড নং ৯, রায়দৌলতপুর উত্তর জুকারের জমির পাশে	হাটখোলা হতে শাহখোলা খাল পর্যন্ত রাস্তার উপর।	ভাল

ইউনিয়নের নাম	ক্র: নং	কালভার্টটি কোথায় অবস্থিত	কোন নদী/খাল বা রাস্তার উপরে অবস্থিত	সংক্ষেপে বর্তমান অবস্থা
"	৭৩.	ওয়ার্ড নং ৯, রায়দৌলতপুর উত্তর হাই স্কুলের উত্তর-পূর্ব কোণে	রায়দৌলতপুর হাটখোলা হতে পাথার পাড়া চৌরাস্তা পর্যন্ত রাস্তার উপর।	খুবই ভাল
"	৭৪.	ওয়ার্ড নং ৭, চৌবাড়ী ইউসুফ আকন্দের বাড়ির সামনে	চৌবাড়ী মেইন পাকা রাস্তা হতে বানিয়াগাতি কবরস্থান পর্যন্ত রাস্তায়।	মোটামুটি ভাল পানি যাওয়া আসা করে
"	৭৫.	ওয়ার্ড নং ৭, চৌবাড়ী আহলে হাদিস জামে মসজিদের পেছনে	চৌবাড়ী টুকরাপাড়া হতে ইসলামিয়া উচ্চ বিদ্যালয় পর্যন্ত রাস্তায়।	মোটামুটি ভাল পানি যাওয়া আসা করে
"	৭৬.	ওয়ার্ড নং ৭, চৌবাড়ী ফকির খন্দকার এর বাড়ির সামনে	চৌবাড়ী কেরামতের দোকান হতে নাপিত বাড়ীর রাস্তার সংলগ্ন রাস্তার উপর।	ভাল না কিছুটা ভেঙ্গে ও ফেটে গেছে
"	৭৭.	ওয়ার্ড নং ৭, চৌবাড়ী কালু মোস্তফার বাড়ির উত্তরে	চৌবাড়ী সরকারী প্রাথমিক বিদ্যালয় হতে মোস্তফা বাড়ী পর্যন্ত রাস্তায়	খুবই ভাল
"	৭৮.	ওয়ার্ড নং ৫, শ্যামপুর সাইফুল আকন্দের বাড়ির সামনে	শ্যামপুর কবরস্থান হতে আনোয়ার মেম্বারের বাড়ী পর্যন্ত রাস্তায়	খুবই ভাল
"	৭৯.	ওয়ার্ড নং ৫, শ্যামপুর ওয়ারেজ খার বাড়ির সামনে	ওয়ারেস খার বাড়ী হতে লুৎফর এর দোকান পর্যন্ত	খুবই খারাপ, একেবারে ভেঙ্গে পড়ে গেছে
"	৮০.	ওয়ার্ড নং ৫, শ্যামপুর সান্তার সেখের বাড়ির সামনে	আমিনুল মাষ্টারের বাড়ী হতে সবুর মেম্বারের এর বাড়ী পর্যন্ত	খুবই ভাল পানি যাওয়া আসা করে
"	৮১.	ওয়ার্ড নং ৫, শ্যামপুর	আমিনুল মাষ্টারের বাড়ী হতে সবুর মেম্বারের এর বাড়ী পর্যন্ত	খুবই ভাল পানি যাওয়া আসা করে
ভদ্রঘাট	৮২.	ওয়ার্ড নং ১, বাজার ভদ্রঘাট, আব্দুল কুদ্দুস এর বাড়ীর পাশে	বাজার ভদ্রঘাট পূর্ব খানপাড়া জামে মসজিদ হতে বেলাল খানের বাড়ী পর্যন্ত	খুবই ভাল বক্স কালভার্ট
"	৮৩.	ওয়ার্ড নং ১, বাজার ভদ্রঘাট, আব্দুল কুদ্দুস এর বাড়ীর পাশে	বাজার ভদ্রঘাট পূর্ব খানপাড়া জামে মসজিদ হতে বেলাল খানের বাড়ী পর্যন্ত	খুবই ভাল বক্স কালভার্ট
"	৮৪.	ওয়ার্ড নং ১, বাজার ভদ্রঘাট, রবি শাহ এর বাড়ীর পাশে	বাজার ভদ্রঘাট শাহীপাড়া হতে কাচারীপাড়া পাকা রাস্তা পর্যন্ত	খুবই ভাল বক্স কালভার্ট
"	৮৫.	ওয়ার্ড নং ১, বাজার ভদ্রঘাট, আব্দুল খালেক মেম্বর এর বাড়ীর পাশে	"	খুবই ভাল বক্স কালভার্ট
"	৮৬.	ওয়ার্ড নং ১, বাজার ভদ্রঘাট, আব্দুল খালেক মেম্বর এর বাড়ীর পাশে	"	অকেজো ভেঙ্গে গেছে রিং কালভার্ট
"	৮৭.	ওয়ার্ড নং ১, বাজার ভদ্রঘাট মনিখাঁ এর বাড়ীর পাশে	"	অকেজো ভেঙ্গে গেছে রিং কালভার্ট
"	৮৮.	ওয়ার্ড নং ১, বাজার ভদ্রঘাট শ্মশানের কাছে	বাজার ভদ্রঘাট গ্রামীন ব্যাংক হতে শ্মশান ঘাট হয়ে সোরহাব শেখের বাড়ী পর্যন্ত	খুবই ভাল, রিং কালভার্ট
"	৮৯.	ওয়ার্ড নং ১, বাজার ভদ্রঘাট, আবু সাঈদের এর বাড়ীর পাশে	বাজার ভদ্রঘাট মোখোরাপুর চর পাড়া আবু সাইদের বাড়ী হতে কাবেলের বাড়ী পর্যন্ত	পানি চলাচল করে।
"	৯০.	ওয়ার্ড নং ১, বাজার ভদ্রঘাট, ঈদগাঁহ মাঠের কাছে	বাজার ভদ্রঘাট ঈদগাঁহ মাঠ হয়ে মকবুল হোসেন এর বাড়ী পর্যন্ত রাস্তায়	অকেজো পাইপ কালভার্ট ভেঙ্গে গেছে
"	৯১.	ওয়ার্ড নং ১, বাজার ভদ্রঘাট লবন মিলের কাছে	কালিঞ্জা ব্রীজ হতে ভদ্রঘাট আবুল কালাম আজাদ চেয়ারম্যানের	খুবই ভাল

ইউনিয়নের নাম	ক্র: নং	কালভাটটি কোথায় অবস্থিত	কোন নদী/খাল বা রাস্তার উপরে অবস্থিত	সংক্ষেপে বর্তমান অবস্থা
			বাড়ী পর্যন্ত রাস্তার উপর।	
"	৯২.	ওয়ার্ডনং১, বাজার ভদ্রঘাট, আব্দুস সালামের দোকানের সাথে	কালিঞ্জা ব্রীজ হতে ভদ্রঘাট আবুল কালাম আজাদ চেয়ারম্যানের বাড়ী পর্যন্ত রাস্তার উপর।	খুবই ভাল
"	৯৩.	ওয়ার্ডনং১, বাজারভদ্রঘাট, আবু হানিফের বাড়ীর নিকট	কাঁচারী পাড়া আইয়াল শেখের বাড়ী হতে ধুপিরা আবু হানিফের বাড়ী পুকুর পাড় পর্যন্ত রাস্তায়	দুই পার্শ্বের রেলিং ও সংযোগ সড়ক ভাঙ্গা
"	৯৪.	ওয়ার্ডনং১, বাজারভদ্রঘাট, মেঘাই সাবানীর বাড়ির নিকট	আফজাল শেখের বাড়ীর পাকা রাস্তার ব্রীজ হতে চিরগাতি মফলেলের বাড়ী হতে মেঘাই বিশা শেখের বাড়ী পর্যন্ত রাস্তায়।	খুবই ভাল নতুন
"	৯৫.	ওয়ার্ডনং৮, নান্দিনা কামালিয়া গেদা সেখের জমির পার্শ্ব	নান্দিনা কামালিয়া হাটখোলা হতে ছোট ধোপাকান্দির শেষ পর্যন্ত রাস্তায়	খুবই ভাল
"	৯৬.	ওয়ার্ডনং৮, নান্দিনা কামালিয়া আকতার তাং এর বাড়ির পার্শ্ব	নান্দিনা কামালিয়া হাটখোলা হতে ছোট ধোপাকান্দির শেষ পর্যন্ত রাস্তায়	খুবই ভাল
"	৯৭.	ওয়ার্ড নং ৮, নান্দিনা কামালিয়া আলীমুদ্দি হাজীর জমির সাথে	নান্দিনা আবু সাইদের বাড়ী হতে নান্দার এর বাড়ী পর্যন্ত রাস্তার উপর।	খুবই ভাল
"	৯৮.	ওয়ার্ড নং ৮, নান্দিনা কামালিয়া শুকুর ভূঁইয়ার জমির সাথে	নান্দিনা আবু সাইদের বাড়ী হতে নান্দার এর বাড়ী পর্যন্ত রাস্তার উপর।	খুবই ভাল
"	৯৯.	ওয়ার্ড নং ৮, নান্দিনা কামালিয়া ইয়াসিন সরকারের বাড়ীর পাশে	নান্দিনা কামালিয়া জামে মসজিদের সামনে হতে খামার বড়খুল পর্যন্ত রাস্তার উপর।	ভাল কিন্তু এক পাশে মাটি ফেলে বন্ধ হয়ে গেছে অকেজো
"	১০০	ওয়ার্ড নং ৮, নান্দিনা কামালিয়া সোনাউল্লা শেখের বাড়ীর পাশে	নান্দিনা হাটখোলা হতে ধোপাকান্দির শেষ পর্যন্ত রাস্তার উপর।	খুবই ভাল
"	১০১	ওয়ার্ড নং ৮, নান্দিনা কামালিয়া সামছুল ভূঁইয়ার বাড়ীর সামনে	নান্দিনা কামালিয়া জামে মসজিদের সামনে হতে খামার বড়খুল পর্যন্ত রাস্তার উপর।	খুবই ভাল
"	১০২	ওয়ার্ড নং ৮, নান্দিনা কামালিয়া জেমত খাঁ বাড়ীর সাথে	নান্দিনা কামালিয়া জামে মসজিদের সামনে হতে খামার বড়খুল পর্যন্ত	খুবই ভাল
"	১০৩	ওয়ার্ড নং ৫, নুরনগর জালালের বাড়ীর সামনে	ধামকৈল বাজার চৌরাস্তা হতে ক্ষিদ্ভ ভদ্রঘাট পুকুর ও আওয়াল মোড় হয়ে কাশেম মোড় পর্যন্ত রাস্তার উপর।	খুবই ভাল
"	১০৪	ওয়ার্ড নং ৫, নুরনগর জালালের বাড়ীর সামনে	ধামকৈল বাজার চৌরাস্তা হয়ে ধামকৈল ইসমাইল ফকির এর বাড়ি পর্যন্ত রাস্তার উপর।	খুবই ভাল
"	১০৫	ওয়ার্ড নং ৫, নুরনগর শাজাহান খাঁ এর বাড়ীর পাশে	ধামকৈল ভূঁইয়া বাড়ী হতে জাঙ্গালীয়াগাতি হয়ে বানিয়াগাতি বিশ্বরোড পর্যন্ত রাস্তার উপর।	খুবই ভাল
"	১০৬	ওয়ার্ড নং ৯, ঝাটিবেলাই আইছান তালুকদার এর বাড়ীর সাথে	মুগবেলাই এর দক্ষিণের শেষ সীমা হতে ঝাটি বেলাই হয়ে গাড়াবাড়ী ধুঞ্জি পর্যন্ত রাস্তার উপর।	অকেজো, মাটি দিয়ে ডেকে গেছে
"	১০৭	ওয়ার্ড নং ৯, গাড়াবাড়ী চরাই	রাস্তার উপর।	ভাল

ইউনিয়নের নাম	ক্র: নং	কালভাটটি কোথায় অবস্থিত	কোন নদী/খাল বা রাস্তার উপরে অবস্থিত	সংক্ষেপে বর্তমান অবস্থা
		জ্যোয়ার জমির পাশে		
"	১০৮	ওয়ার্ড নং ৬, সৈয়দগাঁতি জামে মসজিদ এর পাশে	মুগবেলাই আনোয়ারকিবরিয়া কেজি স্কুল হতে সৈয়দগাঁতি জাকারিয়া পীর এর বাড়ী পর্যন্ত রাস্তার উপর।	ভাল
"	১০৯	ওয়ার্ড নং ৬, মুগবেলাই আওয়াল ভুঁয়ার বাড়ীর সামনে	নলকা জামতৈল পাকা রাস্তা হতে মুগবেলাই হাই স্কুল হয়ে সরকার পাড়া পর্যন্ত রাস্তার উপর।	ভাল
"	১১০	ওয়ার্ড নং ৬, মধ্যভদ্রঘাট আবু সাঈদ তালুকদার এর বাড়ীর পাশে	মধ্য ভদ্রঘাট তালুকদার বাজার বিশ্বরোড হতে বড় কারিগর পাড়া জামে মসজিদ হয়ে মধ্য ভদ্রঘাট নয়পাড়া শহিদুল মাষ্টারের বাড়ী পর্যন্ত	অকেজো ভেঞ্জে গেছে ও ফেটে গেছে
"	১১১	ওয়ার্ড নং ৬, মধ্যভদ্রঘাট মাজ্জেম শেখের এর বাড়ীর পাশে	মধ্য ভদ্রঘাট তালুকদার বাজার বিশ্বরোড হতে বড় কারিগর পাড়া জামে মসজিদ হয়ে মধ্য ভদ্রঘাট নয়পাড়া শহিদুল মাষ্টারের বাড়ী পর্যন্ত রাস্তার উপর।	ভাল
"	১১২	ওয়ার্ড নং ৬, মধ্যভদ্রঘাট খুকুরিয়া কবরস্থানের পাশে	মধ্যভদ্রঘাট দেলোয়ার মুনির বাড়ী হতে মধ্য ভদ্রঘাট হাফিজিয়া মাদ্রাসা পর্যন্ত রাস্তার উপর।	ভাল না পানি যাওয়া আসা করতে পারে না প্রায় অকেজো ভেঞ্জে গেছে
"	১১৩	ওয়ার্ড নং ২, কুটিরচর মুন্সুর বাড়ীর সামনে	কুটিরচর মালেকের বাড়ী হতে কুটিরচর মুন্সুর এর বাড়ী পর্যন্ত রাস্তার উপর।	খুবই ভাল পানি যাওয়া আসা করে
"	১১৪	ওয়ার্ড নং ২, নয়পাড়া নূর মোহাম্মদ এর বাড়ী সামনে	কুটিরচর সিরাজগঞ্জ –নলকা পাকা রাস্তা হতে কাচারী পাড়া হয়ে বিল ভদ্রঘাট ভেলি ব্রীজ পর্যন্ত রাস্তার উপর।	খুবই ভাল
"	১১৫	ওয়ার্ড নং ২, নয়পাড়া নজরুল ইসলামের এর বাড়ী সামনে	কুটিরচর সিরাজগঞ্জ –নলকা পাকা রাস্তা হতে কাচারী পাড়া হয়ে বিল ভদ্রঘাট ভেলি ব্রীজ পর্যন্ত রাস্তার উপর।	খুবই ভাল
"	১১৬	ওয়ার্ড নং ২, নয়পাড়া আনোয়ার মেম্বর এর জমির সাথে	শাটিবাড়ী জামে মসজিদ হতে নয়পাড়া হয়ে আফজালের মোড় পর্যন্ত রাস্তার উপর।	খুবই ভাল
"	১১৭	ওয়ার্ড নং ২, কাচারীপাড়া মনির এর বাড়ী সামনে	কাচারী পাড়া পাকা রাস্তা হতে মতিন নায়েবের বাড়ী পর্যন্ত রাস্তায়	ভাল না অকেজো পানি বের হয় না ভেঞ্জে গেছে।
"	১১৮	ওয়ার্ড নং ৩, ধামকৈল আব্দুল হামিদ সুজাব এর বাড়ী পাশে	ধামকৈল বাজার চৌরাস্তা কাশেম মোড় পর্যন্ত রাস্তার উপর।	খুবই ভাল নতুন
"	১১৯	ওয়ার্ড নং ৩, জাজালীয়া গাঁতী নজাব এর বাড়ীর পাশে	ধামকৈল বাজার চৌরাস্তা কাশেম মোড় পর্যন্ত রাস্তার উপর।	খুবই ভাল নতুন
"	১২০	ওয়ার্ড নং ৩, ধামকৈল অবি সরকারের বাড়ী নিকট	ধামকৈল মন্ডল বাড়ীর কবরস্থান হতে ধামকৈল মৃত পাশান শেখের বাড়ী পর্যন্ত রাস্তায়।	ভাল
"	১২১	ওয়ার্ড নং ৭, বিয়ারা আঞ্জুরের বাড়ী পাশে	বিয়ারা জামাত আলীর বাড়ী হতে বিয়ারার মেলার মাঠের উপর দিয়ে আঞ্জুর এর বাড়ী পর্যন্ত রাস্তার উপর।	ভাল

ইউনিয়নের নাম	ক্র: নং	কালভার্টটি কোথায় অবস্থিত	কোন নদী/খাল বা রাস্তার উপরে অবস্থিত	সংক্ষেপে বর্তমান অবস্থা
"	১২২	ওয়ার্ড নং ৭, বিয়ারা গুণি মেম্বরের বাড়ী পাশে	বিয়ারার পাকা রাস্তা হতে সভা মন্ডলের বাড়ী পর্যন্ত রাস্তায়।	ভাল
ঝাট্রল	১২৩	ওয়ার্ড নং ৪, চালা হামিদ মাষ্টারের বাড়ীর সংলগ্ন	কড্ডা-জামতৈল পাকা রাস্তা হতে রেলচালা হয়ে ময়নাকান্দি স্কুল পর্যন্ত রাস্তায়।	ভাল না ভেঙ্গে গেছে, তবে পানি যাওয়া আসা করে
"	১২৪	ওয়ার্ড নং ৪, চালা সামাদ প্রাং এর বাড়ীর পাশে	মফিজ মন্ডলের বাড়ী সংলগ্ন পাকা রাস্তা হতে মিয়া বাড়ী পর্যন্ত বকুলতলা রাস্তায়।	মোটামুটি ভাল, এটি রিং কালভার্ট
"	১২৫	ওয়ার্ড নং ৪, চালা হেলাল মাষ্টারের বাড়ী সংলগ্ন	রাজ্জাকের বাড়ী হতে জিন্নাহ মন্ডলের বাড়ী পর্যন্ত রাস্তায়।	খুবই ভাল বক্স কাল ভাট টি
"	১২৬	ওয়ার্ড নং ৪, চালা কবরস্থানের উত্তরে	দারুগ আলীর পুকুর হতে জেভসিস উচ্চ মাধ্যমিক স্কুল পর্যন্ত রাস্তায়।	"
"	১২৭	ওয়ার্ড নং ৪, চালা মোজামের জমির সংলগ্ন	দারুগ আলীর পুকুর হতে জেভসিস উচ্চ মাধ্যমিক স্কুল পর্যন্ত রাস্তায়	"
"	১২৮	ওয়ার্ড নং ৪, চালা আলমাহমুদ দোকানের পশ্চিমে	রেল লাইন হতে চক শাহবাজপুর হাজী বাড়ী মসজিদ পর্যন্ত	নতুন রিং কালভার্ট বসানো হচ্ছে
"	১২৯	ওয়ার্ড নং ৪, চালা আবুলের বাড়ী সংলগ্ন	রেল লাইন হতে চক শাহবাজপুর হাজী বাড়ী মসজিদ পর্যন্ত	নতুন রিং কালভার্ট বসানো হচ্ছে
"	১৩০	ওয়ার্ড নং ৬, ঝাট্রল সাজাহান চেয়ারম্যান এর জমির পাশে	মামুদা কোলা আলতাফের মেশিন ঘার হতে ঝাট্রল ওভার ব্রীজ পর্যন্ত রাস্তায়	চুংগি কালভার্ট মোটামুটি পানি বের হয়
"	১৩১	ওয়ার্ড নং ৬, ঝাট্রল	মামুদা কোলা আলতাফের মেশিন ঘার হতে ঝাট্রল ওভার ব্রীজ পর্যন্ত রাস্তায়	চুংগি কালভার্ট মোটামুটি পানি বের হয়
"	১৩২	ওয়ার্ড নং ৬, ঝাট্রল বিষ্ণু পাল এর বাড়ীর সামনে	ঝাট্রল বেলতলা হতে নতুন রেলচালা পর্যন্ত রাস্তায়	ভার না, দুই পাশে গাথনী ভাঙ্গা ওরিং কাল ভাট টি ডেবে গেছে।
"	১৩৩	ওয়ার্ড নং ৬, ঝাট্রল রেল লাইনের পশ্চিমে	মামুদা কোলা আলতাফের মেশিন ঘার হতে ঝাট্রল ওভার ব্রীজ পর্যন্ত রাস্তায়	ভার না, দুই পাশে গাথনী ভাঙ্গা ওরিং কাল ভাট টি ডেবে গেছে।
"	১৩৪	ওয়ার্ড নং ৬, ঝাট্রল রেল লাইনের পশ্চিমে	মামুদা কোলা আলতাফের মেশিন ঘার হতে ঝাট্রল ওভার ব্রীজ পর্যন্ত রাস্তায়।	ভার না, দুই পাশে গাথনী ভাঙ্গা ওরিং কাল ভাট টি ডেবে গেছে।
"	১৩৫	ওয়ার্ড নং ৬, ঝাট্রল মামুদাকোলা স্কুলের সাথে	মামুদাকোলা সরকারী প্রাথমিক বিদ্যালয় হতে এল জি ডি পাকা রাস্তা পর্যন্ত রাস্তার উপর।	ভাল
"	১৩৬	ওয়ার্ড নং ৬, ঝাট্রল বুদ্ধ হাজীর বাড়ীর সামনে	ঝাট্রল এল জিডি রাস্তা হতে কুটিরপাড়া আমতলা পর্যন্ত রাস্তায়।	ভাল না, এর উপরের ছাদ হাড়া কিছুই নাই
"	১৩৭	ওয়ার্ড নং ৬, ঝাট্রল সোবাহানের বাড়ীর পাশে	চাঁদপুর হবিশেখের বাড়ী হতে ফজলের বাড়ী পর্যন্ত রাস্তায়।	ভাল
"	১৩৮	ওয়ার্ড নং ৫, ভারাজা দেশের আলীর বাড়ীর সামনে	ভারাজা ঈদগাঁহ মাঠ হতে জেভসিস স্কুল পর্যন্ত রাস্তায়।	খুবই ভাল
"	১৩৯	ওয়ার্ড নং ৫, ভারাজা আমজাত খন্দকারের বাড়ীর সামনে	ভারাজা ঈদগাঁহ মাঠ হতে জেভসিস স্কুল পর্যন্ত রাস্তায়।	খুবই ভাল
"	১৪০	ওয়ার্ড নং ৫, ভারাজা জেভসিস স্কুলের সাথে	ভারাজা ঈদগাঁহ মাঠ হতে জেভসিস স্কুল পর্যন্ত রাস্তায়।	খুবই ভাল
"	১৪১	ওয়ার্ড নং ৫, নয়চালা মাদ্রাসার পূবে	কড্ডা-জামতৈল পাকা রাস্তা হতে পুরান চালা পর্যন্ত রাস্তায়।	পানি নিষ্কাশন হয় না

ইউনিয়নের নাম	ক্র: নং	কালভার্ট কোথায় অবস্থিত	কোন নদী/খাল বা রাস্তার উপরে অবস্থিত	সংক্ষেপে বর্তমান অবস্থা
"	১৪২	ওয়ার্ড নং ৫, নয়চালা মাদ্রাসার পশ্চিমে	কড্ডা-জামতৈল পাকা রাস্তা হতে পুরান চালা পর্যন্ত রাস্তায়।	পানি নিষ্কাশন হয় না
"	১৪৩	ওয়ার্ড নং ৫, ভারাজা ভাষা শেখের বাড়ীর পাশে	কড্ডা-জামতৈল পাকা রাস্তা হতে পুরান চালা পর্যন্ত রাস্তায়।	পানি নিষ্কাশন হয় না
"	১৪৪	ওয়ার্ড নং ৫, ভারাজা চাঁন মোহাম্মাদ মন্ডল এর বাড়ীর পাশে	বদনগাড়া ব্রীজ হতে মন্ডল বাড়ী হয়ে নুর হোসেন খন্দকার এর বাড়ী পর্যন্ত রাস্তায়।	ভাল
"	১৪৫	ওয়ার্ড নং ৫, ভারাজা আলতাবের বাড়ী সামনে	বদনগাড়া হতে তোকাবীর আকন্দ এর বাড়ী পর্যন্ত রাস্তায়।	মাঝখানে স্লাব ভাঙা
"	১৪৬	ওয়ার্ড নং ৫, ভারাজা ইয়াকুব মাস্টারের বাড়ীর সামনে	ভারাজা সোনার বাড়ী হতে জহরুল এর বাড়ী পর্যন্ত রাস্তায়।	ভাল না, পানি বের হতে সমস্যা হয়।
"	১৪৭	ওয়ার্ড নং ৫, নয়চালা মোজা শেখের বাড়ী সামনে	নয়চালা মাদ্রাসা হতে মতিন শেখের বাড়ী পর্যন্ত রাস্তায়।	এটা চুংগি কালভার্ট ভাল
"	১৪৮	ওয়ার্ড নং ৫, নয়চালা নজরুল শেখের বাড়ীর সামনে	নয়চালা মাদ্রাসা হতে মতিন শেখের বাড়ী পর্যন্ত রাস্তায়।	এটা চুংগি কালভার্ট ভাল
"	১৪৯	ওয়ার্ড নং ৫, নয়চালা নুরা শেখের বাড়ীর সামনে	নয়চালা ব্রীজ হতে নুরা শেখের বাড়ী পর্যন্ত রাস্তায়।	বক্স কালভার্ট খুবই ভাল
"	১৫০	ওয়ার্ড নং ৯, পাইকশা মতিন সাহেবের বাড়ী সামনে	সাবানের বাড়ী হতে মতিন সাহেবের বাড়ী পর্যন্ত রাস্তায়।	অকেজো
"	১৫১	ওয়ার্ড নং ৯, লাহিড়ী বাড়ী কাদের হাজীর বাড়ীর পাশে	পাইকশা বাজার হতে লাহিড়ী বাড়ীর শেষ পর্যন্ত রাস্তায়।	খুবই ভাল
"	১৫২	ওয়ার্ড নং ৯, পাইকশা শাজাহান সরদার এর বাড়ীর পাশে	শহীদুল হাজীর বাড়ী হতে জমশের হাজীর পুকুর পর্যন্ত রাস্তায়।	অকেজো
"	১৫৩	ওয়ার্ড নং ২, খামার বড়খুল মো: নুরাল মন্ডল এর বাড়ীর পাশে	শাহা কামালের মাজার হতে বড়খুল হাট পর্যন্ত রাস্তায়।	খুবই ভাল
"	১৫৪	ওয়ার্ড নং ২, খামার বড়খুল হুকুম মন্ডলের বাড়ীর সাথে	হুকুম মন্ডলের বাড়ী হতে জু মীরের বাড়ী পর্যন্ত রাস্তায়।	ভাল না, উপরের ছাদ ভেঙ্গে গেছে
"	১৫৫	ওয়ার্ড নং ২, জয়েন বড়খুল খলিল বেপারীর বাড়ীর সামনে	নছিম মুন্সির বাড়ী হতে হাট খোলা প্রাথমিক বিদ্যালয় পর্যন্ত রাস্তায়।	খুবই ভাল
"	১৫৬	ওয়ার্ড নং ২, জয়েন বড়খুল আফজাল ফকির এর বাড়ীর পাশে	নছিম মুন্সির বাড়ী হতে হাট খোলা প্রাথমিক বিদ্যালয় পর্যন্ত রাস্তায়।	খুবই ভাল
"	১৫৭	ওয়ার্ড নং ২, খামার বড়খুল সামাদ মন্সির বাড়ীর সামনে	ছন্দের বাড়ী হতে হবী শেখের বাড়ী পর্যন্ত রাস্তায়।	খুবই ভাল
"	১৫৮	ওয়ার্ড নং ২, খামার বড়খুল মজিদ এর বাড়ীর সামনে	খামার বড়খুল সরকারী প্রাথমিক বিদ্যালয় হতে ভিটকিগাড়া ব্রীজ পর্যন্ত রাস্তায়।	কালভার্ট ভাল, কিন্তু মাটি ফেলার কারণে বন্ধ হয়ে গেছে পানি বের হয় না অর্থাৎ অকেজো।
"	১৫৯	ওয়ার্ড নং ২, খামার বড়খুল সোরহাব মন্ডলের বাড়ীর সামনে	রবিলালের বাড়ী হতে জয়েন বড়খুল দক্ষিণ শেষ সীমা পর্যন্ত রাস্তায়।	ভাল
"	১৬০	ওয়ার্ড নং ২, জয়েন বড়খুল লতিফ প্রফেসার এর বাড়ীর সামনে	মোজাম্মেলের বাড়ী হতে জয়েন বড়খুল কেন্দ্রীয় জামে মসজিদ পর্যন্ত রাস্তায়।	খুবই ভাল
"	১৬১	ওয়ার্ড নং ২, জয়েন বড়খুল ইদ্রীস আলীর বাড়ীর সামনে	জয়েন বড়খুল পশ্চিম পাড়া হতে ছোট কুড়া পাকা রাস্তা পর্যন্ত রাস্তায়।	খুবই ভাল নতুন
"	১৬২	ওয়ার্ড নং ৭, বালুকোল আকবর শেখের বাড়ীর নিকট	কুঠিপাড়া জোড়া মসজিদ হয়ে বাগবাড়ী রিজিয়া মকহেদ সরকারী প্রাথমিক বিদ্যালয়	মোটামুটি ভাল, পানি বের হয়

ইউনিয়নের নাম	ক্র: নং	কালভার্টটি কোথায় অবস্থিত	কোন নদী/খাল বা রাস্তার উপরে অবস্থিত	সংক্ষেপে বর্তমান অবস্থা
			পর্যন্ত রাস্তায়।	
"	১৬৩	ওয়ার্ড নং ৭, বাগবাড়ী জুলমাত হোসেন জুলুর বাড়ীর নিকট	"	ভাল না ভেঙ্গে পড়ে গেছে।
"	১৬৪	ওয়ার্ড নং ৭, বাগবাড়ী নূরানী জামে মসজিদ এর সামনে	"	ভাল না ভেঙ্গে পড়ে গেছে।
"	১৬৫	ওয়ার্ড নং ৭, বালুকোল উত্তর পাড়া জামে মসজিদ এর সামনে	বালুকোল উত্তর পাড়া বিশ্বরোড হতে বাগবাড়ী আ: জলিল স্মৃতি উচ্চ বিদ্যালয় পর্যন্ত রাস্তায়।	রিং কালভার্ট টি ভাল না
"	১৬৬	ওয়ার্ড নং ৭, বাগবাড়ী আলহাজ আ:হাকিম এর বাড়ীর সামনে	বালুকোল সরকারী প্রাথমিক বিদ্যালয় হয়ে নুরালের বাড়ী পর্যন্ত রাস্তায়।	ভাল না পানি নিষ্কাশনের অনুপযোগী
"	১৬৭	ওয়ার্ড নং ৭, বাগবাড়ী মৃত: মোকহেদ আলীর বাড়ীর পশ্চিমে	খাজা মুসার বাড়ী হয়ে মধ্যপাড়া জামে মসজিদ পর্যন্ত রাস্তায়।	ভাল
"	১৬৮	ওয়ার্ড নং ৭, বাগবাড়ী মো: চান্দু শেখের বাড়ীর উত্তরে	বাগবাড়ী কুঠিপাড়া জোড়া মসজিদ হতে মকহেদ মন্ডলের বাড়ী পর্যন্ত রাস্তায়।	রিং কালভার্ট অকেজো
"	১৬৯	ওয়ার্ড নং ৮, তেঘুরী হাজী আবু বক্বারের বাড়ীর পাশে	তেঘুরী ঈদগাঁহ মাঠ হতে সাইন্ড্যাল পাড়া খোদা বক্ব হাজীর বাড়ী পর্যন্ত রাস্তায়।	খুবই ভাল
"	১৭০	ওয়ার্ড নং ৮, তেঘুরী মামুদাকোলা কবরস্থানের সাথে	তেঘুরী তালুকদার বাড়ী হতে কবরস্থান পর্যন্ত রাস্তায়।	খুবই খারাপ একেবারে ভেঙ্গে পড়ে গেছে
"	১৭১	ওয়ার্ড নং ৮, তেঘুরী মৃত: জুরান আকন্দ এর বাড়ীর পাশে	তেঘুরী হাজী জানবক্ব এর বাড়ী হতে মান্নানের দোকান পর্যন্ত রাস্তার উপর।	খুবই ভাল
"	১৭২	ওয়ার্ড নং ৮, তেঘুরী হবি মেম্বর এর বাড়ীর পাশে	তেঘুরী হাজী জানবক্ব এর বাড়ী হতে মান্নানের দোকান পর্যন্ত রাস্তার উপর।	খুবই ভাল
"	১৭৩	ওয়ার্ড নং ৩, চর বড়ধুল রহমত আমীন এর বাড়ীর সামনে	মুকুল ডা: এর বাড়ী হতে কোমর এর বাড়ী পর্যন্ত রাস্তায়।	ভাল না, একেবারে ভেঙ্গে পড়ে গেছে
"	১৭৪	ওয়ার্ড নং ৩, ময়নাকান্দি আফজাল সরকারের বাড়ীর সামনে	ময়নাকান্দি সরকারী প্রাথমিক বিদ্যালয় হতে চর বড়ধুল মুকুল ডা: এর বাড়ী পর্যন্ত রাস্তায়।	খুবই ভাল
"	১৭৫	ওয়ার্ড নং ৩, চর বড়ধুল হবি শেখের বাড়ীর সামনে	মুকুল ডা: এর বাড়ী হতে কোমর এর বাড়ী পর্যন্ত রাস্তায়।	হয় ইঞ্চি পাইপের কালভার্ট ভাল
"	১৭৬	ওয়ার্ড নং ৩, চর বড়ধুল আফসার মেরেটারীর বাড়ীর সামনে	বড়ধুল হাট খোলা হতে কোমরের বাড়ী পর্যন্ত রাস্তায়।	হয় ইঞ্চি পাইপের কালভার্ট ভাল
"	১৭৭	ওয়ার্ড নং ৩, চর বড়ধুল কাদের এর বাড়ীর সাথে	চর বড়ধুল আ: কাদের এর বাড়ী হতে পাকুরিয়া সরকারী প্রাথমিক বিদ্যালয় পর্যন্ত রাস্তায়।	হয় ইঞ্চি পাইপের কালভার্ট ভাল
"	১৭৮	ওয়ার্ড নং ৩, চর বড়ধুল মজিদ প্রাং এর জমির পাশে	"	হয় ইঞ্চি পাইপের কালভার্ট ভাল
"	১৭৯	ওয়ার্ড নং ৩, চর বড়ধুল খলিল প্রাং জমির পাশে	"	"
"	১৮০	ওয়ার্ড নং ৩, চর বড়ধুল নিজামের জমির পাশে	"	"
"	১৮১	ওয়ার্ড নং ৩, চর বড়ধুল শাহজাহানের জমির সাথে	"	"
"	১৮২	ওয়ার্ড নং ১, কোনাবাড়ী ইমান মাষ্টারের জমির পাশে	কোনাবাড়ী সূত্রধর এর বাড়ী হতে খামার পাইকশা পর্যন্ত রাস্তায়	খুবই ভাল

ইউনিয়নের নাম	ক্র: নং	কালভার্টটি কোথায় অবস্থিত	কোন নদী/খাল বা রাস্তার উপরে অবস্থিত	সংক্ষেপে বর্তমান অবস্থা
"	১৮৩	ওয়ার্ড নং ১, কোনাবাড়ী পূর্বপাড়া ওয়াক্ত মসজিদের পাশে	কোনাবাড়ী আলী আকবর মুহরী এর বাড়ী হতে কালাম সরকারের বাড়ী পর্যন্ত রাস্তায়।	মোটামুটি ভাল
"	১৮৪	ওয়ার্ড নং ১, কোনাবাড়ী মুসা মন্ডল এর বাড়ীর পাশে	কোনাবাড়ী জামে মসজিদ হতে মংলা মোড় পর্যন্ত রাস্তার উপর।	চুংগি কালভার্ট
"	১৮৫	ওয়ার্ড নং ১, কোনাবাড়ী সামছুল মাষ্টারের বাড়ীর পাশে	"	চুংগি কালভার্ট
"	১৮৬	ওয়ার্ড নং ১, কোনাবাড়ী দয়াল শেখের বাড়ীর পাশে	"	চুংগি কালভার্ট
"	১৮৭	ওয়ার্ড নং ১, কোনাবাড়ী দুদু শেখের জমির পাশে	"	চুংগি কালভার্ট
"	১৮৮	ওয়ার্ড নং ১, কোনাবাড়ী মোছা মন্ডলের বাড়ীর পাশে	"	খুবই ভাল
"	১৮৯	ওয়ার্ড নং ১, কোনাবাড়ী কমিউনিটি ক্লিনিক এর পাশে	কোনাবাড়ী আকবর শেখের বাড়ী হতে কোনাবাড়ী হাই স্কুল পর্যন্ত	ভাল
"	১৯০	ওয়ার্ড নং ১, কোনাবাড়ী মৃত: হাসেমের বাড়ীর পাশে	কোনাবাড়ী শহিদুল এর বাড়ী হতে ইমান মাষ্টারের বাড়ী পর্যন্ত রাস্তায়	কালভার্ট ভাল
"	১৯১	ওয়ার্ড নং ১, কোনাবাড়ী ওসমানের শেখের বাড়ীর সামনে	"	চুংগি
"	১৯২	ওয়ার্ড নং ১, কোনাবাড়ী সাঈদের জমির পাশে	কোনা বাড়ী কামালের বাড়ী হতে আমানুল্লাহ মাঠ পর্যন্ত রাস্তায়	চুংগি কালভার্ট ভাল
"	১৯৩	ওয়ার্ড নং ১, কোনাবাড়ী হবি শেখের বাড়ীর পাশে	কোনাবাড়ী রহিজের বাড়ী হতে কোনাবাড়ী ঈদগাঁহ মাঠ পর্যন্ত রাস্তার উপর।	চুংগি
"	১৯৪	ওয়ার্ড নং ১, কোনাবাড়ী মোতালেবের বাড়ীর পাশে	"	"
"	১৯৫	ওয়ার্ড নং ১, কোনাবাড়ী মাজ্জেম শেখের বাড়ীর পাশে	কোনাবাড়ী মোয়াজ্জেম শেখ এর বাড়ী হতে সুরুত মাষ্টারের বাড়ী পর্যন্ত রাস্তায়।	কালভার্ট ভাল
"	১৯৬	ওয়ার্ড নং ১, কোনাবাড়ী	"	চুংগি
"	১৯৭	ওয়ার্ড নং ১, কোনাবাড়ী ওসমান এর বাড়ী উত্তরে	কোনাবাড়ী সুরুত মাষ্টারের বাড়ী হতে ওসমান শেখের বাড়ী পর্যন্ত রাস্তার উপর।	খুবই ভাল

তথ্য সূত্র: এলজিডি, এফ জিডি ও সরজমিনে পরিদর্শন

সংযুক্তি ৪

রাস্তা সংক্রান্ত তথ্য ছক:

ইউনিয়নের নাম	ক্র : নং	রাস্তা কোথা হতে কোথা পর্যন্ত	কত কি:মি: রাস্তা	ধরণ(পাকা/ কাচা/এইচ বিবি)	রাস্তারউচ্চ তা	বর্তমান অবস্থা সংক্ষেপে বর্ণনা করুন
জামতৈল	১.	ওয়ার্ড নং ৭, মহিলা ডিগ্রী কলেজ হতে সমেশপুর সীমানা পর্যন্ত	৪ কি:মি:	অর্ধেক পাকা ও অর্ধেক কাঁচা	৫ ফিট	মোটামুটি কিছুটা ভাঙা আছে
জামতৈল	২.	ওয়ার্ড নং ৭, আলোক দিয়ার ব্রীজ হতে বলরামপুর রোড পর্যন্ত	৫ কি:মি:	পাকা	১০ফিট	খুবই ভাল
জামতৈল	৩.	ওয়ার্ড নং ৭, জামতৈল হতে টেংরাইল হতে সমেশপুর পর্যন্ত	৫ কি:মি:	অর্ধেক পাকা ও অর্ধেক কাঁচা	৫ফিট	তেমন ভাল না ভাঙা রাস্তা
জামতৈল	৪.	ওয়ার্ড নং ৭, টেংরাইল চৌ-মাথা হতে বেলকুচ রাস্তা পর্যন্ত	৩ কি:মি:	পাকা	৫ফিট	খুব খারাপ, ভ্যান রিক্সা চলা কঠিন
জামতৈল	৫.	ওয়ার্ড নং ৭, আয়নাল মাষ্টারের বাড়ী হতে আইনুল এ বাড়ীর ব্রীজ পর্যন্ত	২ কি:মি:	অর্ধেক পাকা ও অর্ধেক কাঁচা	৩ফিট	খুব খারাপ, ভ্যান রিক্সা চলা কঠিন
জামতৈল	৬.	ওয়ার্ড নং ৭, আলোক দিয়ার ব্রীজ হতে জামতৈল স্টেশন পর্যন্ত	১.৫০ কি:মি:	পাকা	৫ফিট	খুব ভাল
জামতৈল	৭.	ওয়ার্ড নং ৭, জামতৈল রেল লাইন হতে চর ধোপাকান্দি হতে চর টেংরাইল পাকা রাস্তাপর্যন্ত	১ কি:মি:	কাঁচা	৮ফিট	ভ্যান, চলাচল করতে পারে।
জামতৈল	৮.	ওয়ার্ড নং ৪, জামতৈল রেলস্টেশন হতে গোড়াউন হয়ে কোনাবাড়ী হয়ে মডেল স্কুলের পাশ দিয়ে বিমল দাশের বাড়ি হয়ে হায়দারের দোকান পর্যন্ত	১ কি:মি:	পাকা	৮ ইঞ্চি	মোটামুটি ভাল কিন্তু কিছু ভাঙা আছে। কোথাও কোথাও গত হয়ে গেছে।
জামতৈল	৯.	ওয়ার্ড নং ৪, রবি সূত্রধরের বাড়ী হতে খোশাল মিয়র বাড়ী পর্যন্ত	০.২৫কি:মি:	কাঁচা	৩ফিট	মোটামুটি ভাল কিন্তু কাচা রাস্তা হওয়ায় ভাঙা চুরা
জামতৈল	১০	ওয়ার্ড নং ৪, রেল স্টেশনের পশ্চিম পাকুরতলা হতে রেল তলা পর্যন্ত	.৩০কি:মি:	কাঁচা	৪ফিট	মাটির চাপা রাস্তা মোটামুটি ভাল শুধু ভ্যান আর হন্ডা সাইকেল চলে,
জামতৈল	১১	ওয়ার্ড নং ৪, গাবতলা হতে চেয়ারম্যানের বাড়ী হয়ে নজরুল শেখ এর বাড়ী পর্যন্ত	১কি:মি:	পাকা	৩ইঞ্চি	মোটামুটি ভাল কিন্তু রাস্তার অনেক জায়গার দুপাশ ভেঙে গেছে।
জামতৈল	১২	ওয়ার্ড নং ৪, মুদ পাড়ার ভাঙা হতে আফজালের বাড়ী পর্যন্ত	০.২৫কি:মি:	কাঁচা	৪ফিট	খুবই খারাপ কাচা রাস্তা কিন্তু কোন করমে ভ্যাণ চলে।
জামতৈল	১৩	ওয়ার্ড নং ৪, মুদ পাড়া ছাত্তারের বাড়ী হতে আসমত এর বাড়ী হয়ে কবর স্থান পর্যন্ত	০.৫০কি:মি:	কাঁচা	৪ফিট	মোটামুটি ভাল ভ্যাণ ও চলে।
জামতৈল	১৪	ওয়ার্ড নং ৪, কান্তিক শাহা এর	০.২৫কি:মি:	কাঁচা	১ফিট	মোটামুটি ভাল কাচা রাস্তা

ইউনিয়নের নাম	ক্র : নং	রাস্তা কোথা হতে কোথা পর্যন্ত	কত কি:মি: রাস্তা	ধরণ(পাকা/কাচা/এইচ বিবি)	রাস্তারউচ্চতা	বর্তমান অবস্থা সংক্ষেপে বর্ণনা করুন
		বাড়ী হতে পাশানের মোড় হয়ে মসজিদ পর্যন্ত				হিসেবে রিক্সা ভ্যান সাইকেল চলে।
জামতৈল	১৫	ওয়ার্ড নং ৪, গ্রামীণ ব্যাংক হতে ইছামতি নদী পর্যন্ত	২কি:মি:	কাঁচা	সমতল	কাচা হেরিসন মাটির রাস্তা হিসেবে ভাল।
জামতৈল	১৬	ওয়ার্ড নং ৪, হাজী কোরবান আলী ডিগ্রী কলেজ হতে বেলতলা হয়ে দুলালের দোকান পর্যন্ত	১কি:মি:	পাকা	২ফিট	খুবই খারাপ রাস্তার দুপাশে অনেক জায়গা ভেঙে গেছে।
জামতৈল	১৭	ওয়ার্ড নং ৪, জতিন প্রাং বাড়ি হতে পাকা রাস্তা হতে বিল পর্যন্ত	১কি:মি:	কাঁচা	সমতল	খুবই খারাপ ভাঙ্গা।
জামতৈল	১৮	ওয়ার্ড নং ৪, গান্দি শাহা এর বাড়ী হতে সুরধরের বাড়ী পর্যন্ত	০.২০কি:মি:	কাঁচা	সমতল	খুবই খারাপ ভাঙ্গা যানবাহন চলাফেরা করে না।
জামতৈল	১৯	ওয়ার্ড নং ৪, জিন্মা শেখ এর বাড়ী হতে চাদ উকিলের বাড়ী হয়ে হায়দারের দোকান পর্যন্ত	১কি:মি:	কাঁচা	সমতল	মোটামুটি ভাল কাচা রাস্তা হিসেবে রিক্সা ভ্যান সাইকেল চলে।
জামতৈল	২০	ওয়ার্ড নং ৪, হায়দারের দোকান হতে কবর স্থান পর্যন্ত	০.৫০কি:মি:	কাঁচা	২ফিট	ভাল
জামতৈল	২১	ওয়ার্ড নং ৪, গ্রামীণ ব্যাংকের সামনের হতে মডেল স্কুল পর্যন্ত	০.৪০কি:মি:	পাকা	৩ইঞ্চি	ভাঙ্গা চুড়া, বলা চলে তেমন উপযোগী না।
জামতৈল	২২	ওয়ার্ড নং ৪, এম হান্নানের বাড়ী হতে কালা শেখের বাড়ী পর্যন্ত	০.৩০কি:মি:	কাঁচা	৪ইঞ্চি	মোটামুটি ভাল কিছুটা ভাঙ্গা আছে।
জামতৈল	২৩	ওয়ার্ড নং ৪, ইউসুফের বাড়ী হতে আলোর বাড়ী পর্যন্ত	০.২০কি:মি:	কাঁচা	সমতল	মোটামুটি ভাল রাস্তার দুপাশে অনেক জায়গা ভেঙে গেছে।
জামতৈল	২৪	ওয়ার্ড নং ৪, গোড়াউন মোড় হতে রেলগেট পর্যন্ত	০.৪০কি:মি:	পাকা	৩ইঞ্চি	মোটামুটি ভাল রাস্তার দুপাশে অনেক জায়গা ভেঙে গেছে।
জামতৈল	২৫	ওয়ার্ড নং ৪, লোকমানের বাড়ী হতে বাবুলালের বাড়ী পশ্চিম পাড় পর্যন্ত	০.১০কি:মি:	কাঁচা	সমতল	মাটির রাস্তা ভ্যান যাওয়ার উপযোগী না।
জামতৈল	২৬	ওয়ার্ড নং ৪, কালী মন্দির হতে রেললাইন পর্যন্ত	০.৫কি:মি:	কাঁচা	সমতল	মাটির রাস্তা হিসেবে ভাল কিন্তু এ রাস্তায় শুধু ভ্যান সাইকেল চলে।
জামতৈল	২৭	ওয়ার্ড নং ৪, কালী মন্দির হতে জামতৈল বাজার পর্যন্ত	০.১০কি:মি:	কাঁচা	সমতল	মাটির রাস্তা ভ্যান কোন রকম যায়।
জামতৈল	২৮	ওয়ার্ড নং ৪, হাজী মসজিদ হতে আলতাফ শেখ এর বাড়ী পর্যন্ত	০.১০কি:মি:	পাকা	সমতল	রাস্তা পাকা হওয়া সত্ত্বেও ভাল না কারণ অনেক টা ভেঙে গেছে।
জামতৈল	২৯	ওয়ার্ড নং ৩, কামারখন্দ পাকা রাস্তা হতে রেনেসা ক্লাব হয়ে শুল্কুর এর বাড়ী হয়ে গোলামের বাড়ী পর্যন্ত	২.৫০কি:মি:	অধেক পাকা ও অধেক কাচা	৪ফিট	কাচা রাস্তা টুকু ভেঙে গেছে।
জামতৈল	৩০	ওয়ার্ড নং ৩, দরবেশ মোড় হতে পেস্তক কুড়া গোলামের বাড়ী পর্যন্ত	১কি:মি:	কাঁচা	৪ফিট	কিছু জায়গাই খুবই খারাপ।

ইউনিয়নের নাম	ক্র : নং	রাস্তা কোথা হতে কোথা পর্যন্ত	কত কি:মি: রাস্তা	ধরণ(পাকা/কাচা/এইচ বিবি)	রাস্তারউচ্চতা	বর্তমান অবস্থা সংক্ষেপে বর্ণনা করুন
জামতৈল	৩১	ওয়ার্ড নং ৩, লিয়াকতের বাড়ী হতে গোলাম মোস্তফার বাড়ী পর্যন্ত	০.১০কি:মি:	কাঁচা	সমতল	তেমন ভাল না ভাঙ্গা চুড়া নিচু।
জামতৈল	৩২	ওয়ার্ড নং ৩, আযম মোন্নার বাড়ী হতে বাবলু সরকারের বাড়ী পর্যন্ত	০.২৫কি:মি:	কাঁচা	সমতল	কাচা রাস্তা হিসেবে এটি খুবই খারাপ ভাঙ্গা খাড়া ডাবা।
জামতৈল	৩৩	রেনেসা ক্লাব হতে শুকুর এর বাড়ী পর্যন্ত	০.৩০কি:মি:	কাঁচা	সমতল	কাচা রাস্তা হিসেবে মোটামুটি ভাল কিন্তু কিছু জায়গা ভাঙ্গা আছে।
জামতৈল	৩৪	ওয়ার্ড নং ৩, চর কুড়া জামে মসজিদ হতে আনুকুড়া নতুন বাজার পর্যন্ত	১কি:মি:	কাঁচা	৪ফিট	কাচা রাস্তা হিসেবে মোটামুটি ভাল কিন্তু কিছু জায়গা ভাঙ্গা আছে।
জামতৈল	৩৫	ওয়ার্ড নং ৩, লতিফ কাজীর বাড়ী হয়ে লিটনের বাড়ী পর্যন্ত	০.২৫কি:মি:	কাঁচা	সমতল	কাচা রাস্তা হিসেবে ভাল।
জামতৈল	৩৬	ওয়ার্ড নং ৩, স্কুল পাড়া ভূট্টার বাড়ী হয়ে তারা সরকারের বাড়ীর সরকারী হালট পর্যন্ত	০.৫০কি:মি:	কাঁচা	৩ফিট	কাচা রাস্তা ভাল না ভ্যান ও চলে না ভাঙ্গা চুড়া আছে।
জামতৈল	৩৭	ওয়ার্ড নং ৩, হারুন সরকারের বাড়ী হতে আ: মজিদ মোল্লার বাড়ী পর্যন্ত	০.০৫কি:মি:	কাঁচা	১ফিট	কাচা রাস্তা হিসেবে ভাল কিন্তু হালকা ভাঙ্গা আছে।
জামতৈল	৩৮	ওয়ার্ড নং ৩, সাফাতের বাড়ী হয়ে পেস্ককুড়া মসজিদ হয়ে আমজাদ হোসেনের বাড়ী পর্যন্ত	০.০৫কি:মি:	কাঁচা	সমতল	খুবই খারাপ
জামতৈল	৩৯	ওয়ার্ড নং ৩, পশ্চিমপড়া আজিজের বাড়ী হয়ে দক্ষিণ চরা পর্যন্ত	১.২৫কি:মি:	কাঁচা	সমতল	খুবই খারাপ
জামতৈল	৪০	ওয়ার্ড নং ২, জিন্নার বাড়ী হতে কান্দু সরকারের বাড়ী পর্যন্ত	১কি:মি:	কাঁচা	১ফিট	মাটির রাস্তা হিসেবে কিছু টা ভাল কিছু ভাঙ্গা ও উচু নিচু রাস্তা।
জামতৈল	৪১	ওয়ার্ড নং ২, রেজাউল আকন্দ এর বাড়ী হতে কবরস্থান পর্যন্ত	০.৭৫কি:মি:	০.২৫ কি:মি: পাকা ০.৫০ কি:মি: কাচা	২ফিট	মাটির রাস্তা কিছু ভাঙ্গা ও উচু নিচু রাস্তা।
জামতৈল	৪২	ওয়ার্ড নং ২, মধ্যপাড়া মসজিদ হতে মালোপাড়া সরকারী প্রাথমিক বিদ্যালয় পর্যন্ত	২কি:মি:	০.২৫ কি:মি: পাকা ০.৫০ কি:মি: কাচা	সমতল	মোটামুটি ভাল
জামতৈল	৪৩	ওয়ার্ড নং ২, জুলমাত এর বাড়ী হতে আ: মজিদের বাড়ী পর্যন্ত	১কি:মি:	০.২৫ কি:মি: পাকা ০.৫০ কি:মি: কাঁচা	সমতল	মোটামুটি ভাল
জামতৈল	৪৪	ওয়ার্ড নং ২, আ: করিমের	১.২০কি:মি:	০.২৫	সমতল	মোটামুটি ভাল

ইউনিয়নের নাম	ক্র : নং	রাস্তা কোথা হতে কোথা পর্যন্ত	কত কি:মি: রাস্তা	ধরণ(পাকা/কাচা/এইচ বিবি)	রাস্তারউচ্চতা	বর্তমান অবস্থা সংক্ষেপে বর্ণনা করুন
		বাড়ী হতে উত্তর পাড়া কবরস্থান পর্যন্ত		কি:মি: পাকা ০.৫০ কি:মি: কাচা		
জামতৈল	৪৫	ওয়ার্ড নং ২, হেলালের চা স্ট্রল হতে কুড়া জামে মসজিদ পর্যন্ত	০.৫০কি:মি:	০.২৫ কি:মি: পাকা ০.৫০ কি:মি: কাচা	সমতল	মোটামুটি ভাল
জামতৈল	৪৬	ওয়ার্ড নং ২, ওসমান শেখ এর বাড়ী হতে কাচা মূল রাস্তা পর্যন্ত	০.০৫কি:মি:	০.২৫ কি:মি: পাকা ০.৫০ কি:মি: কাচা	সমতল	মাটির রাস্তা হিসেবে তেমন ভঅন না কোন রকম ভ্যান চলে।
জামতৈল	৪৭	ওয়ার্ড নং ২, মতি ভুইয়ার বাড়ী হতে লতিফ মুহরীর বাড়ী পর্যন্ত	১কি:মি:	০.২৫ কি:মি: পাকা ০.৫০ কি:মি: কাচা	সমতল	মোটামুটি ভাল
জামতৈল	৪৮	ওয়ার্ড নং ২, স্বাস্থ্য কমপ্লেক্স হতে কামারখন্দ বিয়ারা মসজিদ পর্যন্ত	৫কি:মি:	পাকা=৩ কি:মি: কাচা=২ কি:মি:	সমতল	কাঁচা টুকুর অবস্থা খারাপ।
জামতৈল	৪৯	ওয়ার্ড নং ২, বড়কুড়া মধ্য পাড়া ঈদগাঁহ মাঠ হতে আ: রাজ্জাক মন্ডল এর বাড়ী পর্যন্ত	১.৫০কি:মি:	পাকা=৩ কি:মি: কাচা=২ কি:মি:	সমতল	ভ্যান রিক্সা উপযোগী নয় অর্থাৎ রাস্তা হিসেবে গ্রহণ যোগ্য নয় কিন্তু এলাকার মানুষ এটিকে গুরুত্বপূর্ণ রাস্তা হিসেবে ব্যবহার করে।
জামতৈল	৫০	ওয়ার্ড নং ৮, আলোক দিয়ার পাকা রাস্তা হতে টেংরাইল পর্যন্ত	১কি:মি:	কাঁচা	৩ফিট	মোটামুটি ভাল, ভাঙ্গা আছে অনেক জায়গায় ট্রাক ভ্যান সবই চলে কাচা রাস্তা সিসেব ভাল।
জামতৈল	৫১	ওয়ার্ড নং ৮, কবর স্থান হতে জালাল সরকারের বাড়ী পর্যন্ত	০.৩০কি:মি:	কাঁচা	২ফিট	ভাল কাচা রাস্তা হিসেবে।
জামতৈল	৫২	ওয়ার্ড নং ৮, বকরস্থা হতে টেংরাইল মিজানুর এর বাড়ী পর্যন্ত	০.২০কি:মি:	কাঁচা	সমতল	ভাল না অনেক জায়গাই ভাঙ্গা আছে, ভ্যান চলাচলে সমস্যা।
জামতৈল	৫৩	ওয়ার্ড নং ৮, মাহাসের বাড়ী হতে আলোকদিয়ার পাকা রাস্তা পর্যন্ত	০.১০কি:মি:	কাঁচা	৬ইঞ্চি	কাচা রাস্তা হিসেবে খুবই ভাল, এটা মূলত পায়ে হাটার রাস্তা।
জামতৈল	৫৪	ওয়ার্ড নং ৮, আলোকদিয়ার গাবতলা পাকা হতে রেললাইন পর্যন্ত	১কি:মি:	কাঁচা	২ফিট	খারাপ এই রাস্তা ভ্যান চলাই সমস্যা ভাঙ্গা চুড়া।

ইউনিয়নের নাম	ক্র : নং	রাস্তা কোথা হতে কোথা পর্যন্ত	কত কি:মি: রাস্তা	ধরণ(পাকা/কাঁচা/এইচ বিবি)	রাস্তারউচ্চতা	বর্তমান অবস্থা সংক্ষেপে বর্ণনা করুন
জামতৈল	৫৫	ওয়ার্ড নং ৮, হালুয়াকান্দি কবরস্থান হতে হালুয়াকান্দি রেললাইন পর্যন্ত	১কি:মি:	কাঁচা	৮ইঞ্চি	খুব খারাপ এর বেশীর ভাগই ভাঙা
জামতৈল	৫৬	ওয়ার্ড নং ৮, আলোকদিয়ার পাকা রাস্তা হতে হালুয়া কান্দি রেললাইন পর্যন্ত	১কি:মি:	পাকা	৩ফিট	খুবই ভাল, নতুন হয়েছে।
জামতৈল	৫৭	ওয়ার্ড নং ৮, হালুয়াকান্দি পাকা হতে কবরস্থান হয়ে ঈদগাঁহ মাঠ পর্যন্ত	১.৫০কি:মি:	কাঁচা	২ফিট	ভাল না অনেক জায়গাই ভাঙা আছে ভ্যান চলাচলে সমস্যা।
জামতৈল	৫৮	ওয়ার্ড নং ৮, জামতৈল রেল তারা হতে হালুয়া কান্দি রেললাইন পর্যন্ত	০.৭৫কি:মি:	কাঁচা	৫ফিট	খুব খারাপ
জামতৈল	৫৯	ওয়ার্ড নং ১, দশসিকা স্কুল মাঠ হতে চাদ হোসেন মেম্বারের এর বাড়ী পর্যন্ত	০.৫০কি:মি:	কাঁচা	১ফিট	ভাল না অনেক জায়গাই ভাঙা আছে ভ্যান চলাচলে সমস্যা।
জামতৈল	৬০	ওয়ার্ড নং ১, মোজাম্মল হকের বাড়ী হতে ছামানে বাড়ী আলী মেম্বারের বাড়ী পর্যন্ত	০.৫০কি:মি:	কাঁচা	সমতল	ভাল না অনেক জায়গাই ভাঙা আছে
জামতৈল	৬১	ওয়ার্ড নং ১, দশসিকা খেয়া খাট হতে সাইবাজপুর পর্যন্ত	০.৭৫কি:মি:	কাঁচা	সমতল	মাটি ফেলে রাস্তা করা হচ্ছে
জামতৈল	৬২	ওয়ার্ড নং ১, ধুমচাপকা রাস্তা হতে দমদমা শাহবাজপুর পর্যন্ত	১.৫০কি:মি:	কাঁচা	১ফিট	তেমন ভাল না তবে মাটির রাস্তা হিসেবে মোটামুট ভাল অনেক জায়গাতে ভাঙা।
জামতৈল	৬৩	ওয়ার্ড নং ১, মোজাম্মেল এর বাড়ী হতে চর দশসিকা স্কুলের পশ্চিম পাড় পর্যন্ত	১কি:মি:	কাঁচা	সমতল	ভাল না অনেক জায়গাই ভাঙা আছে ভ্যান চলাচলে সমস্যা।
জামতৈল	৬৪	ওয়ার্ড নং ১, শফির বাড়ী হতে মসজিদের পাশে পাকা রাস্তা পর্যন্ত	০.১০কি:মি:	কাঁচা	সমতল	ভাল না অনেক জায়গাই ভাঙা আছে ভ্যান চলাচলে সমস্যা।
জামতৈল	৬৫	ওয়ার্ড নং ১, কর্ণসূতি মোড় হতে দশসিকা গ্রামের মধ্য হয়ে মান্নির বাড়ী পর্যন্ত	২.৫০কি:মি:	পাকা	৬ফিট	মোটামুটি ভাল তবে কিছু জায়গাই ভেঙ্গে গেছে।
জামতৈল	৬৬	ওয়ার্ড নং ১, ছামানের বাড়ী হতে এক আম গাছতলা ব্রীজ পর্যন্ত	০.৫০কি:মি:	কাঁচা	সমতল	খুব খারাপ
জামতৈল	৬৭	ওয়ার্ড নং ৬, কামারখন্দ হাট হতে বড় পাকুরিয়া বাজার পর্যন্ত	১.৫০কি:মি:	পাকা	৩ফিট	মোটামুটি
জামতৈল	৬৮	ওয়ার্ড নং ৬, চর বড়খুল মাদ্রাসা হতে জোসনার বাড়ী পর্যন্ত	১.৫০কি:মি:	কাঁচা	২ফিট	খারাপ যে রিক্স ছাড়া ভ্যান ও চলতে পারে না।
জামতৈল	৬৯	ওয়ার্ড নং ৬, পাকুরিয়া বাজার হতে হালুয়াকান্দি মাঠ পর্যন্ত	২কি:মি:	কাঁচা	৪ফিট	খারাপ
জামতৈল	৭০	ওয়ার্ড নং ৬, কৃষ্ণ দিয়ার পূর্ব প্রান্ত হতে চর কামার খন্দ পাকা রাস্তা পর্যন্ত	৩কি:মি:	কাঁচা	৩ফিট	খুবই খারাপ, অনেক জায়গা ভেঙ্গে গেছে।
জামতৈল	৭১	ওয়ার্ড নং ৬, ছোট পাকুরিয়া	১কি:মি:	কাঁচা	২ফিট	„

ইউনিয়নের নাম	ক্র : নং	রাস্তা কোথা হতে কোথা পর্যন্ত	কত কি:মি: রাস্তা	ধরণ(পাকা/কাঁচা/এইচ বিবি)	রাস্তারউচ্চতা	বর্তমান অবস্থা সংক্ষেপে বর্ণনা করুন
		পাকা রাস্তার হতে খোকা মিয়্যার বাড়ী পর্যন্ত				
জামতৈল	৭২	ওয়ার্ড নং ৬, আলোর বাড়ী হতে চর প্রাথমিক বিদ্যালয় এর মাঠ পর্যন্ত	৩.৫০কি:মি:	কাঁচা	২ফিট	ভাল, অল্প কিছু জায়গা ভাঙা আছে।
জামতৈল	৭৩	ওয়ার্ড নং ৬, কামারখন্দ হাটখোলা হতে সাইদুল এর বাড়ী পর্যন্ত	৩কি:মি:	কাঁচা	সমতল	ভাল
জামতৈল	৭৪	ওয়ার্ড নং ৬, খালিলের বাড়ীর পাকা রাস্তা হতে মসলিমের বাড়ী পর্যন্ত	১কি:মি:	কাঁচা	৪ফিট	খুবই খারাপ, অনেক জায়গা ভেঙে গেছে।
জামতৈল	৭৫	ওয়ার্ড নং ৬, বড় পাকুরিয়া বাজার হতে ঈদগাঁহ মাঠ পর্যন্ত	৩কি:মি:	কাঁচা	২ফিট	খারাপ
জামতৈল	৭৬	ওয়ার্ড নং ৯, মধু মাঝি টেংরাইল ব্রীজ হতে শাজাহান হাজির বাড়ী পর্যন্ত	১.৫০কি:মি:	কাঁচা	৪ফিট	ভাল।
জামতৈল	৭৭	ওয়ার্ড নং ৯, ভায়ার চর আজিত তালুকদাদের বাড়ী হতে শাজাহান শেখ এর বাড়ী পর্যন্ত	০.৭৫কি:মি:	কাঁচা	৩ফিট	খুবই খারাপ
জামতৈল	৭৮	ওয়ার্ড নং ৯, ভায়ার চর ইসলাম সরকারের বাড়ী হতে জামে মসজিদ পর্যন্ত	০.৪০কি:মি:	কাঁচা	৫ফিট	খুবই খারাপ
জামতৈল	৭৯	ওয়ার্ড নং ৯, নান্দিনা মধুর আজাহার তালুকদারের বাড়ী হতে ভায়ার চর গুনীর বাড়ী পর্যন্ত	১.৫০কি:মি:	কাঁচা	৪ফিট	মোটামুটি ভাল, কিছুটা ভাঙা আছে।
জামতৈল	৮০	ওয়ার্ড নং ৯, নান্দিনা মধু কবরস্থান হত হাই স্কুল পর্যন্ত	০.৮০কি:মি:	কাঁচা	২.৫০ফিট	ভাল।
জামতৈল	৮১	ওয়ার্ড নং ৯, নান্দিনা মধু হাই স্কুল মাঠ হতে জুরান তালুকদারের বাড়ীর পাশ রাস্তা পর্যন্ত	১.২৫কি:মি:	কাঁচা	সমতল	খুবই খারাপ যা চলার উপযোগী না।
জামতৈল	৮২	ওয়ার্ড নং ৯, নান্দিনা মধু মাংগোন সরকারের মশুরা পর্যন্ত	২কি:মি:	কাঁচা	১.৫০ফিট	মোটামুটি ভাল কিন্তু অনেক ভাঙা থাকায় যানবাহন
জামতৈল	৮৩	ওয়ার্ড নং ৯, নান্দিনা মধু বাড়ী হতে আজাদ মাষ্টারের বাড়ী পর্যন্ত	০.১৫কি:মি:	কাঁচা	২ফিট	ভাল
জামতৈল	৮৪	ওয়ার্ড নং ৯, জতিলা মসজিদ হতে ছোট নান্দিনা মসজিদ পর্যন্ত	০.৫০কি:মি:	কাঁচা	সমতল	এত খারাপ যে এটাকে রাস্তা হিসেবে গন্য করা যায় না।
জামতৈল	৮৫	ওয়ার্ড নং ৯, নান্দিনা মধু এতিমখানা হতে হাতেম সরকারের বাড়ী পর্যন্ত	১কি:মি:	কাঁচা	সমতল	এত খারাপ যে এটাকে রাস্তা হিসেবে গন্য করা যায় না।
জামতৈল	৮৬	ওয়ার্ড নং ৯, নান্দিনা মধু আমতলা হতে চর জাইলাব্রীজ পর্যন্ত	৩.৫০কি:মি:	পাকা	৮ফিট	পাকা রাস্তা হিসেবে খুবই খারাপ বেশীর ভাগ কার্পেটিং উঠে গেছে ও

ইউনিয়নের নাম	ক্র : নং	রাস্তা কোথা হতে কোথা পর্যন্ত	কত কি:মি: রাস্তা	ধরণ(পাকা/কাঁচা/এইচবিবি)	রাস্তারউচ্চতা	বর্তমান অবস্থা সংক্ষেপে বর্ণনা করুন
						গর্ত হয়ে গেছে।
জামতৈল	৮৭	ওয়ার্ড নং ৯, নান্দিনা মধু শামসুলের বাড়ী হতে দেলোয়ার মোল্লার বাড়ী পর্যন্ত	০.৭৫কি:মি:	কাঁচা	৫ফিট	হেটে চলার রাস্তা
জামতৈল	৮৮	ওয়ার্ড নং ৫, কামারখন্দ থানা হতে পাচ নং ওয়ার্ড কর্নসুতীর মধ্য হয়ে হাকিমের বাড়ী ব্রীজ পর্যন্ত	২কি:মি:	কাঁচা/পাকা	৪ফিট	খুবই ভাল
জামতৈল	৮৯	ওয়ার্ড নং ৫, হাকীমের বাড়ী হতে বারা কান্দি রেল তলা পর্যন্ত	০.৭৫কি:মি:	কাঁচা	৫ফিট	কাচা রাস্তা হিসেবে তেমন ভাল না ভাঙ্গা আছে।
জামতৈল	৯০	ওয়ার্ড নং ৫, কাঞ্জাল এর বাড়ী হতে শামীম তালুকদারের এর বাড়ী পর্যন্ত	০.২৫কি:মি:	কাঁচা	সমতল	কাচা রাস্তা হিসেবে মোটামুটি ভাল
জামতৈল	৯১	ওয়ার্ড নং ৫, ডা: ইকবালের বাড়ী হতে রেল লাইন পর্যন্ত	১.২৫কি:মি:	কাঁচা	৩ফিট	”
জামতৈল	৯২	ওয়ার্ড নং ৫, হাকীমের বাড়ী হতে শাহবাজপুর সীমা পর্যন্ত	২কি:মি:	কাঁচা	সমতল	”
জামতৈল	৯৩	ওয়ার্ড নং ৫, জি কে এস হাইস্কুল এন্ড কলেজ হতে টি এম জাহিদ হোসেন তালুকদারের বাড়ী পর্যন্ত	২কি:মি:	কাঁচা	১ফিট	”
জামতৈল	৯৪	ওয়ার্ড নং ৫, কর্নসুতী বটতলা হতে শেতল হাজীর বাড়ী পর্যন্ত	০.৫০কি:মি:	কাঁচা	সমতল	”
জামতৈল	৯৫	ওয়ার্ড নং ৫, কর্নসুতী কাটা বটতলা হতে শাহবাজপুর সীমা পর্যন্ত	১.৫০কি:মি:	পাকা	৫ফিট	মূল রাস্তা হিসেবে খুবই খারাপ।
রায়দৌলতপুর	৯৬	ওয়ার্ড নং ১, কৃষ্ণতলা হতে রসুলপুর বাজার পর্যন্ত	২কি:মি:	পাকা হচ্ছে	৬ফিট	পাকা হচ্ছে, নির্মাণাধীন আছে।
রায়দৌলতপুর	৯৭	ওয়ার্ড নং ১, রসুলপুর বাজার হতে বেলতলা পর্যন্ত	১.৫০কি:মি:	এইচবিবি	৫ফিট	মোটামুটি
রায়দৌলতপুর	৯৮	ওয়ার্ড নং ১, রসুলপুর বাজার হতে দুলাল মেম্বারের বাড়ী পর্যন্ত	২কি:মি:	কাঁচা	৪ফিট	অবস্থা ভাল না হেটে চলার মত ভ্যান রিক্সা চলে না ভাঙ্গা রাস্তা।
রায়দৌলতপুর	৯৯	ওয়ার্ড নং ১, গোলবারের বাড়ী হতে রায়দৌলতপুরর পাকা রাস্তা পর্যন্ত	২কি:মি:	কাঁচা	৬ফিট	অবস্থা ভাল না শুধু ভ্যান, সাইকেল চলে।
রায়দৌলতপুর	১০	ওয়ার্ড নং ১, কাটাবটতলা হতে মনি মাষ্টারের বাড়ী পর্যন্ত	১.২৫কি:মি:	ইটের রাস্তা	১ফিট	ভাঙ্গা রাস্তা এই রাস্তায় কিছু চলে না।
রায়দৌলতপুর	১০	ওয়ার্ড নং ১, বটেশ্বর পালের বাড়ী হতে হুমায়ন মন্ডল এর বাড়ী পর্যন্ত	০.২৫কি:মি:	কাঁচা	৩ফিট	এই রাস্তায় কোন যানবাহন চলে না শুধু হেটে চলার মত মাটির ভাঙ্গা চুড়া রাস্তা।
রায়দৌলতপুর	১০	ওয়ার্ড নং ১, আকবরের বাড়ী হতে আলতাফের বাড়ী পর্যন্ত	০.৫০কি:মি:	কাঁচা	৩ফিট	”
রায়দৌলতপুর	১০	ওয়ার্ড নং ১, বটেশ্বর পালের বাড়ী হতে বারীক সরকারের বাড়ী পর্যন্ত	০.৩০কি:মি:	কাঁচা	সমতল	”

ইউনিয়নের নাম	ক্র : নং	রাস্তা কোথা হতে কোথা পর্যন্ত	কত কি:মি: রাস্তা	ধরণ(পাকা/কাচা/এইচ বিবি)	রাস্তারউচ্চতা	বর্তমান অবস্থা সংক্ষেপে বর্ণনা করুন
রায়দৌলতপুর	১০	ওয়ার্ড নং ১, ফজল মোল্লার বাড়ী হতে বাজার পর্যন্ত	০.৭০কি:মি:	ইটের রাস্তা	১ফিট	অবস্থা ভাল না
রায়দৌলতপুর	১০	ওয়ার্ড নং ১, রসুলপুর হতে জটিবাড়ী পর্যন্ত	১.৫০কি:মি:	পাকা	১০ইঞ্চি	ভাল না।
রায়দৌলতপুর	১০	ওয়ার্ড নং ৯, হাট খোলা হতে রেললাইন পর্যন্ত	১কি:মি:	কাঁচা	৩ফিট	খুবই ভাল।
রায়দৌলতপুর	১০	ওয়ার্ড নং ৯, হাট খোলা হতে শহিখোলা খাল পর্যন্ত	১কি:মি:	কাঁচা	১.৫০ফিট	”
রায়দৌলতপুর	১০	ওয়ার্ড নং ৯, রায়দৌলতপুর উচ্চ বিদ্যালয় হতে শরীফ ভূয়ার বাড়ী পর্যন্ত	১কি:মি:	কাঁচা	২ফিট	”
রায়দৌলতপুর	১০	ওয়ার্ড নং ৯, আশরাফ এর বাড়ী হতে ভূইয়ার বাড়ী পর্যন্ত	০.৫০কি:মি:	কাঁচা	১ফিট	”
রায়দৌলতপুর	১১	ওয়ার্ড নং ৯, কায়সার সিদ্দিক বাড়ী হতে পশ্চিম পাড়া মৌলভী বাড়ীর জামে মসজিদ হয়ে কবরস্থান পর্যন্ত	০.৫০কি:মি:	কাঁচা	২ফিট	”
রায়দৌলতপুর	১১	ওয়ার্ড নং ৯, মৌলভী বাড়ী জামে মসজিদ হতে পরান মল্লিকের বাড়ী পর্যন্ত	১কি:মি:	কাঁচা	১ফিট	খুবই ভাল।
রায়দৌলতপুর	১১	ওয়ার্ড নং ৯, ভূইয়া বাড়ী জামে মসজিদ হতে হান্নান সরকারের বাড়ী পর্যন্ত	০.৫০কি:মি:	কাঁচা	সমতল	খারাপ ভাঙ্গা চুড়া রাস্তা।
রায়দৌলতপুর	১১	ওয়ার্ড নং ৯, মন্টু ভূইয়ার বাড়ীর পাকা রাস্তা হতে শ্মশান ঘাট পর্যন্ত	১কি:মি:	কাঁচা	৩ফিট	খুবই ভাল
রায়দৌলতপুর	১১	ওয়ার্ড নং ৯, রায়দৌলতপুর উত্তর হাটখোলা হতে পাথারপাড়া চৌরাস্তা পর্যন্ত	২কি:মি:	পাকা	৫ফিট	পাকা রাস্তা হিসেবে মোটামুটি ভাল কিছুটা ভাঙ্গা চুড়া আছে।
রায়দৌলতপুর	১১	ওয়ার্ড নং ৯, রায়দৌলতপুর উত্তর হাট খোলা হতে চৌরাস্তা মোস্তফা বিডিআর এর বাড়ী পর্যন্ত	১.৫০কি:মি:	পাকা	৭ফিট	পাকা রাস্তা হিসেবে মোটামুটি ভাল কিছুটা ভাঙ্গা চুড়া আছে।
রায়দৌলতপুর	১১	ওয়ার্ড নং ৯, রায়দৌলতপুর উত্তর হাট খোলা হতে রসুলপুর সীমানা পর্যন্ত	১.৫০কি:মি:	কাঁচা	৪ফিট	খুবই ভাল
রায়দৌলতপুর	১১	ওয়ার্ড নং ৫, মন্ডল বাড়ী হতে জামতৈল পাকা রাস্তা পর্যন্ত	৩কি:মি:	কাঁচা	২ফিট	খুবই ভাল।
রায়দৌলতপুর	১১	ওয়ার্ড নং ৫, হায়দারপুর তিন মাথা থেকে প্রাথমিক বিদ্যালয় পর্যন্ত	১কি:মি:	কাঁচা	১ফিট	অবস্থা খুবই খারাপ ভ্যান রিক্সা ও চলে না ভাঙ্গা চুড়া কাচা হেরিমন রাস্তা
রায়দৌলতপুর	১১	ওয়ার্ড নং ৫, সরকার বাড়ী হতে জামতৈল যাওয়ার মূল রাস্তার পাকা পর্যন্ত	০.৫০কি:মি:	কাঁচা	২.৫০ফিট	মোটামুটি ভ্যান রিক্সা চলে কিছুটা ভাঙ্গা আছে।
রায়দৌলতপুর	১২	ওয়ার্ড নং ৫, হায়দার পুর প্রাথমিক স্কুল হতে ছালামের বাড়ী পর্যন্ত	০.৫০কি:মি:	কাঁচা	সমতল	অবস্থা খুবই খারাপ ভ্যান রিক্সা চলে না ভাঙ্গা রাস্তা।
রায়দৌলতপুর	১২	ওয়ার্ড নং ৫, সরকার বাড়ী	০.৭৫কি:মি:	পাকা	২.৫০ফিট	কাচা রাস্তা হিসাবে ভাল

ইউনিয়নের নাম	ক্র : নং	রাস্তা কোথা হতে কোথা পর্যন্ত	কত কি:মি: রাস্তা	ধরণ(পাকা/কাঁচা/এইচ বিবি)	রাস্তারউচ্চতা	বর্তমান অবস্থা সংক্ষেপে বর্ণনা করুন
		ব্রীজ হতে দক্ষিণ পাড়া লুৎফর মেম্বরের বাড়ী ব্রীজ পর্যন্ত				
রায়দৌলতপুর	১২	ওয়ার্ড নং ৫, কুরজী পাড়া কবরস্থান হতে শ্যামপুর কোরআন এরবাড়ী পর্যন্ত	০.৭৫কি:মি:	কাঁচা	৪ফিট	পাকা রাস্তা হিসেবে খুবই ভাল
রায়দৌলতপুর	১২	ওয়ার্ড নং ৫, কোরয়ান এর বাড়ী হতে আপালপুর ব্রীজ পর্যন্ত	২.৭৫কি:মি:	কাঁচা	৪ফিট	কাচা রাস্তা হিসেবে খুবই ভাল তবে হালকা ভাঙ্গা আছে।
রায়দৌলতপুর	১২	ওয়ার্ড নং ৫, শ্যামপুর কবরস্থান হতে আনোয়ার মেম্বরের বাড়ী পর্যন্ত	১.৫০কি:মি:	কাঁচা	৬ফিট	কাচা রাস্তা হিসেবে খুবই ভাল তবে হালকা ভাঙ্গা আছে।
রায়দৌলতপুর	১২	ওয়ার্ড নং ৫, ওয়ারেস খাঁ এর বাড়ী হতে লুৎফর এর দোকান পর্যন্ত	০.৭৫কি:মি:	কাঁচা	৪ফিট	কাচা রাস্তা তবে নির্মান কাজ চলছে।
রায়দৌলতপুর	১২	ওয়ার্ড নং ৫, মুসার পুকুর হতে হড়া সাগর নদী পর্যন্ত	২.৫০কি:মি:	কাঁচা	২ফিট	তেমন ভাল না ভাঙ্গা চুড়া অনেক সংস্কার দরকার।
রায়দৌলতপুর	১২	ওয়ার্ড নং ৫, চান্দালী মোড় হতে শ্যামপুর কেন্দ্রীয় জামে মসজিদ পর্যন্ত	০.৭৫কি:মি:	কাঁচা	২ফিট	অর্ধেক রাস্তা ভাল আর অর্ধেক রাস্তা ভাঙ্গা
রায়দৌলতপুর	১২	ওয়ার্ড নং ৫, আমিনুল মাষ্টারে বাড়ী হতে সবুর মেম্বরের বাড়ী পর্যন্ত	১কি:মি:	কাঁচা	৩ফিট	কাচা রাস্তা হিসেবে খুবই ভাল
রায়দৌলতপুর	১২	ওয়ার্ড নং ৫, হায়দার পুর বাজার হতে পূর্বের ব্রীজ হয়ে টেংরাইল এর সীমা পর্যন্ত	২কি:মি:	কাঁচা	২ফিট	কাচা রাস্তা হিসেবে খুবই ভাল
রায়দৌলতপুর	১৩	ওয়ার্ড নং ৩, শাহবাজপুর পাকা রাস্তা হতে চর শাহবাজপুর আজম মেম্বরের বাড়ী পর্যন্ত	১.৫০কি:মি:	কাঁচা	সমতল	খুবই খারাপ
রায়দৌলতপুর	১৩	ওয়ার্ড নং ৩, শাহবাজপুর বাজার হতে খোকার বাড়ী পর্যন্ত	০.৫০কি:মি:	পাকা	৮ ইঞ্চি	ভাল
রায়দৌলতপুর	১৩	ওয়ার্ড নং ৩, নবীর বাড়ী হতে বিশাখার বাড়ী পর্যন্ত	০.৫০কি:মি:	কাঁচা	সমতল	তেমন ভাল না অনেক জায়গাই ভাঙ্গা চুড়া
রায়দৌলতপুর	১৩	ওয়ার্ড নং ৩, শাহবাজপুর পাকা রাস্তা হতে জামালের বাড়ী পর্যন্ত	০.৭০কি:মি:	কাঁচা	সমতল	খুবই খারাপ যে ভ্যানই চলে না শুধু পায়ে হাটে চলে।
রায়দৌলতপুর	১৩	ওয়ার্ড নং ৩, শাহবাজপুর পাকা রাস্তার হতে মঞ্জিল এর বাড়ী পর্যন্ত	০.৫০কি:মি:	কাঁচা	সমতল	মোটামুটি ভাল
রায়দৌলতপুর	১৩	ওয়ার্ড নং ৩, শাহবাজপুর পাকা রাস্তা হতে আবুল এর বাড়ী পর্যন্ত	০.৫০কি:মি:	কাঁচা	সমতল	খুবই খারাপ ভ্যান ও চলতে পারে না।
রায়দৌলতপুর	১৩	ওয়ার্ড নং ৩, শাহবাজপুর পাকা রাস্তা হতে শহিদুলের বাড়ী পর্যন্ত	০.৫০কি:মি:	কাঁচা	সমতল	কাচা রাস্তা হিসেবে ভাল
রায়দৌলতপুর	১৩	ওয়ার্ড নং ৩, খোকার বাড়ী হতে নুরুর বাড়ী পর্যন্ত	০.৫০কি:মি:	কাঁচা	সমতল	খুবই খারাপ

ইউনিয়নের নাম	ক্র : নং	রাস্তা কোথা হতে কোথা পর্যন্ত	কত কি:মি: রাস্তা	ধরণ(পাকা/কাঁচা/এইচ বিবি)	রাস্তারউচ্চতা	বর্তমান অবস্থা সংক্ষেপে বর্ণনা করুন
রায়দৌলতপুর	১৩	ওয়ার্ড নং ৩, শাহবাজপুর পাকা রাস্তা হতে জটিবাড়ী রেলতলা পর্যন্ত	২কি:মি:	কাঁচা	৩ফিট	ভাল
রায়দৌলতপুর	১৩	ওয়ার্ড নং ৩, পানিপাড়া কমিউটিনি ক্লিনিক হতে সাইদের বাড়ী পর্যন্ত	১কি:মি:	কাঁচা	সমতল	কাচা রাস্তা হিসেবে ভাল
রায়দৌলতপুর	১৪	ওয়ার্ড নং ৩, আজাদের বাড়ী হতে কোবাদের বাড়ী পর্যন্ত	১কি:মি:	কাঁচা	সমতল	খারাপ অনেক জায়গাই ভাঙা আছে।
রায়দৌলতপুর	১৪	ওয়ার্ড নং ৩, শাহবাজপুর শুরু হতে উল্লাপাড়া উপজেলা সীমা পর্যন্ত	৩কি:মি:	পাকা	৫ফিট	অনেক জায়গাই ভাঙা চুড়া আছে অর্থাৎ পাকা মূল রাস্তা হিসেবে খুবই খারাপ।
রায়দৌলতপুর	১৪	ওয়ার্ড নং ৮, রায়দৌলতপুর দক্ষিণ পাড়া বলরামপুর হতে বটতলা পর্যন্ত	৩কি:মি:	পাকা	১২ফিট	খুবই ভাল নতুন হয়েছে।
রায়দৌলতপুর	১৪	ওয়ার্ড নং ৮, লুৎফর বিডিআর এর বাড়ী হতে পচা ভুইয়ার বাড়ী পর্যন্ত	২কি:মি:	কাঁচা	৬ফিট	খুবই খারাপ বিভিন্ন জায়গাই ভেঙে গেছে ভ্যান ও চলা সমস্যা
রায়দৌলতপুর	১৪	ওয়ার্ড নং ৮, মোস্তাহার এর বাড়ী হতে সবুজ মেম্বারের বাড়ী পর্যন্ত	২.৫০কি:মি:	কাঁচা	৮ফিট	খুবই খারাপ
রায়দৌলতপুর	১৪	ওয়ার্ড নং ৮, বলরামপুর হাট খোলা হতে দক্ষিণ পাড়া কেজি স্কুল পর্যন্ত	১.৭৫কি:মি:	পাকা	সমতল	হেটে চলার রাস্তা
রায়দৌলতপুর	১৪	ওয়ার্ড নং ৮, বলরামপুর হাট খোলা হতে কদমতলা পর্যন্ত	২.২৫কি:মি:	কাঁচা	২.৫০ফিট	খুবই খারাপ বেশীর ভাগই ভাঙা ভ্যান ও যেতে পারে না
রায়দৌলতপুর	১৪	ওয়ার্ড নং ৮, ফজলের বাড়ী হতে বিশ্বাস বাড়ী ঈদগাঁহ মাঠ পর্যন্ত	০.৭৫কি:মি:	কাঁচা	৮ফিট	কাচা রাস্তা হিসেবে মোটামুটি ভাল কিছুটা ভাঙা আছে।
রায়দৌলতপুর	১৪	ওয়ার্ড নং ৮, রায়দৌলতপুর দক্ষিণ পাড়া হতে সরকারী প্রাথমিক বিদ্যালয় হয়ে জয়নালের বাড়ী পর্যন্ত	০.৫০কি:মি:	কাঁচা	৮ফিট	কাচা রাস্তা হিসেবে খুবই ভাল
রায়দৌলতপুর	১৪	ওয়ার্ড নং ৪, চান্দুর বটতলা হতে তালতলা মোড় পর্যন্ত	১কি:মি:	পাকা	৩ফিট	খুবই ভাল
রায়দৌলতপুর	১৫	ওয়ার্ড নং ৪, ধোপাকান্দি বটতলা ব্রীজের দক্ষিণ হতে ডা: নজরুলের বাড়ী পর্যন্ত	১কি:মি:	পাকা	৪ফিট	খুবই ভাল
রায়দৌলতপুর	১৫	ওয়ার্ড নং ৪, তাজুর পাড়া পাকা রাস্তা হতে হাফেজীয়া মাদ্রাসা পর্যন্ত	১কি:মি:	কাঁচা	১.৫০ফিট	কাচা রাস্তা হিসেবে ভাল কিছুটা ভাঙা আছে।
রায়দৌলতপুর	১৫	ওয়ার্ড নং ৪, মজনু বিডি আর এর বাড়ী হতে রেললাইন পর্যন্ত	০.৪০কি:মি:	কাঁচা	১ফিট	কাচা রাস্তা হিসেবে তেমন ভাল না ভ্যান চলাই সমস্যা অনেক টাই ভাঙা।
রায়দৌলতপুর	১৫	ওয়ার্ড নং ৪, ধলেশ্বর তালতলা হতে ঠাকুরজীপাড়া সরকারী	১.৫০কি:মি:	কাঁচা	২ ফিট	খুবই খারাপ বেশীর ভাগই ভাঙা

ইউনিয়নের নাম	ক্র : নং	রাস্তা কোথা হতে কোথা পর্যন্ত	কত কি:মি: রাস্তা	ধরণ(পাকা/কাচা/এইচ বিবি)	রাস্তারউচ্চতা	বর্তমান অবস্থা সংক্ষেপে বর্ণনা করুন
		প্রাথমিক বিদ্যালয় পর্যন্ত				
রায়দৌলতপুর	১৫	ওয়ার্ড নং ৪, ধোপাকান্দি মোড় হতে হায়দারপুর কবরস্থান পর্যন্ত	১.৫০কি:মি:	পাকা	৩ফিট	খুবই ভাল নতুন হয়েছে।
রায়দৌলতপুর	১৫	ওয়ার্ড নং ৪, ধলেশ্বর মুক্তারের বাড়ী হতে আজাহারের বাড়ী পর্যন্ত	০.১০কি:মি:	কাঁচা	১ফিট	কাচা রাস্তা হিসেবে খুবই ভাল
রায়দৌলতপুর	১৫	ওয়ার্ড নং ৪, রায়দৌলতপুর ইউ পি এর সামনে পাকা রাস্তা হতে আলম মেসারের বাড়ী পর্যন্ত	০.১৫কি:মি:	কাঁচা	সমতল	পায়ে হাটার রাস্তা
রায়দৌলতপুর	১৫	ওয়ার্ড নং ৪, হানিফ মন্ডলের বাড়ী হতে খোকা এর বাড়ী পর্যন্ত	০.১৫কি:মি:	কাঁচা	সমতল	পায়ে হাটার রাস্তা
রায়দৌলতপুর	১৫	ওয়ার্ড নং ৪, মান্নানের বাড়ী হতে জুরান মন্ডলের বাড়ী পর্যন্ত	১কি:মি:	পাকা	৩.৫০ফিট	খুবই ভাল নতুন হয়েছে।
রায়দৌলতপুর	১৫	ওয়ার্ড নং ৬, জামতৈল হতে বেলকুচির পাকা রাস্তা হয়ে নদীর পশ্চিম পাড় পর্যন্ত	১কি:মি:	কাঁচা	১.৫০ফিট	কাচা রাস্তা হিসেবে খুবই ভাল
রায়দৌলতপুর	১৬	ওয়ার্ড নং ৬, জামতৈল হতে বেলকুচির পাকা রাস্তা হয়ে হাটখোলা পর্যন্ত	১কি:মি:	কাঁচা	২ফিট	কাচা রাস্তা হিসেবে খুবই ভাল
রায়দৌলতপুর	১৬	ওয়ার্ড নং ৬, জামতৈল বেলকুচির পাকা রাস্তা হতে সাতার আকন্দ এর বাড়ী পর্যন্ত	০.২৫কি:মি:	কাচা	২ ফিট	কাচা রাস্তা হিসেবে খুবই ভাল
রায়দৌলতপুর	১৬	ওয়ার্ড নং ৬, হায়দার পুর হতে কাজীপুর বেলী ব্রীজ পর্যন্ত	২কি:মি:	পাকা	৪ফিট	খুবই ভাল
রায়দৌলতপুর	১৬	ওয়ার্ড নং ৬, কমিউনিটি ক্লিনিক হতে হাজী মতিয়ার রহমান সরকারের বাড়ী পর্যন্ত	১কি:মি:	পাকা	৪ফিট	খুবই ভাল নতুন
রায়দৌলতপুর	১৬	ওয়ার্ড নং ৬, মফেলের বাড়ী হতে লোকমান সরকারের বাড়ী পর্যন্ত	০.৫০কি:মি:	কাঁচা	সমতল	কাচা রাস্তা হিসেবে ভাল কিছু ভাঙ্গা আছে।
রায়দৌলতপুর	১৬	ওয়ার্ড নং ৬, খোকা মন্ডলের বাড়ী হতে কবরস্থান পর্যন্ত	০.৫০কি:মি:	কাঁচা	সমতল	চলাচল করার উপযোগী নয়
রায়দৌলতপুর	১৬	ওয়ার্ড নং ৬, ছাত্তার হাজীর বাড়ী হতে মালেকের বাড়ী পর্যন্ত	০.৫০কি:মি:	পাকা	সমতল	খুবই ভাল
রায়দৌলতপুর	১৬	ওয়ার্ড নং ৬, জুরান মন্ডলের বাড়ী হতে জাফরের বাড়ী পর্যন্ত	০.৫০কি:মি:	কাঁচা	৩ফিট	খুবই ভাল
রায়দৌলতপুর	১৬	ওয়ার্ড নং ৭, কৃষ্ণচূড়া হতে শেল বরিশাল কবরস্থান পর্যন্ত	৩কি:মি:	পাকা	৪ফিট	পাকা রাস্তা হিসেবে মোটামুটি ভাল কিছুটা ভাঙ্গা চূড়া আছে।
রায়দৌলতপুর	১৬	ওয়ার্ড নং ৭, চৌরাস্তা সরকারী প্রাথমিক বিদ্যালয়হতে মোস্তফা বিডিআর এর বাড়ী পর্যন্ত	১কি:মি:	পাকা	৪ফিট	রাস্তাটি খুবই খারাপ প্রায় পুরোরাস্তাই ভাঙ্গা চূড়া কার্পেটিং উঠে গেছে।

ইউনিয়নের নাম	ক্র : নং	রাস্তা কোথা হতে কোথা পর্যন্ত	কত কি:মি: রাস্তা	ধরণ(পাকা/কাঁচা/এইচ বিবি)	রাস্তারউচ্চতা	বর্তমান অবস্থা সংক্ষেপে বর্ণনা করুন
রায়দৌলতপুর	১৭	ওয়ার্ড নং ৭, চৌরাস্তা মেইন পাকা রাস্তা হত বানিয়াগাতি কবরস্থান পর্যন্ত	১কি:মি:	পাকা	৩ফিট	রাস্তাটি খুবই খারাপ প্রায় পুরোরাস্তাই ভাঙা চুড়া কার্পেটিং উঠে গেছে।
রায়দৌলতপুর	১৭	ওয়ার্ড নং ৭, চুকুরা পাড়া হতে চৌরাস্তা ইসলামিয়া উচ্চ বিদ্যালয় পর্যন্ত	০.৫০কি:মি:	কাঁচা	৩ফিট	খুবই খারাপ অনেক জায়গাই ভেঙে গর্ত হয়ে গেছে।
রায়দৌলতপুর	১৭	ওয়ার্ড নং ৭, চৌরাস্তা মেইন পাকা রাস্তা হতে কমিউনিটি ক্লিনিক কবরস্থান পর্যন্ত	০.২৫কি:মি:	কাঁচা	১ফিট	”
রায়দৌলতপুর	১৭	ওয়ার্ড নং ৭, চৌবাড়ী পশ্চিম পাড়া পাকা রাস্তা হতে রশিদ এর বাড়ী পর্যন্ত	০.২৫কি:মি:	কাঁচা	১ফিট	”
	১৭	ওয়ার্ড নং ৭, চৌবাড়ী পশ্চিমপাড়া পাকা রাস্তা হতে রসুলপুর পর্যন্ত	২কি:মি:	কাঁচা	৩ফিট	কাচা রাস্তা হিসেবে মোটামুটি ভাঙা চুড়া আছে।
	১৭	ওয়ার্ড নং ৭, চৌবাড়ী কেরামতের দোকান হতে নাপিত বাড়ী পর্যন্ত	০.৫০কি:মি:	কাঁচা	২ফিট	কাচা রাস্তা হিসেবে মোটামুটি ভাঙা চুড়া আছে।
	১৭	ওয়ার্ড নং ৭, শামিমের বাড়ী হতে আমানতের বাড়ী পর্যন্ত	০.৭৫কি:মি:	কাঁচা	২ফিট	ভাল না ভাঙা চুড়া আছে
	১৭	ওয়ার্ড নং ৭, চৌবাড়ী পূর্ব পাড়া গঞ্জি সরকারের বাড়ী হতে মৃত্যুজ মন্ডলের বাড়ী পর্যন্ত	১কি:মি:	কাঁচা	২ফিট	ভাল না ভাঙা চুড়া আছে
	১৭	ওয়ার্ড নং ৭, চৌবাড়ী গঞ্জি সরকারের বাড়ী হতে মসজিদ পর্যন্ত	০.১০কি:মি:	কাঁচা	২ ফিট	ভাল
	১৭	ওয়ার্ড নং ২, বারাকান্দি বাশতলা বাজার হতে গোপালপুর সরকারী প্রাথমিক বিদ্যালয় পর্যন্ত	১কি:মি:	কাঁচা	৪ফিট	কাচা রাস্তা হিসেবে মোটামুটি ভাল কিছু টা ভাঙা আছে
রায়দৌলতপুর	১৮	ওয়ার্ড নং ২, খলেশ্বর কবরস্থান হতে গোপালপুর কাটাটতলা পর্যন্ত	০.৫০কি:মি:	পাকা	৬ফিট	খুবই ভাল
রায়দৌলতপুর	১৮	ওয়ার্ড নং ২, বারাকান্দি বাশতলা বাজার পাকা রাস্তা হতে বারাকান্দি সরকারী প্রাথমিক বিদ্যালয় পর্যন্ত	১.৫০কি:মি:	কাঁচা	৫ফিট	কাচা রাস্তা হিসেবে খুবই ভাল
রায়দৌলতপুর	১৮	ওয়ার্ড নং ২, বারাকান্দি জামে মসজিদ হতে কয়েলগাতী রেলতলা পর্যন্ত	১কি:মি:	কাঁচা	৫ফিট	কাচা রাস্তা হিসেবে খুবই ভাল
রায়দৌলতপুর	১৮	ওয়ার্ড নং ২, বারাকান্দি জামে মসজিদ হতে দিয়ার পাড়া হয়ে রসুলপুর রাস্তা পর্যন্ত	২কি:মি:	কাঁচা	৫ফিট	কাচা রাস্তা হিসেবে খুবই ভাল
রায়দৌলতপুর	১৮	ওয়ার্ড নং ২, কয়েলগাতী বেলতলা হতে পাঠানপাড়া সীমা পর্যন্ত	২কি:মি:	কাঁচা	৩ফিট	তেমন ভাল না অনেক জায়গাই ভাঙা চুড়া আছে।
রায়দৌলতপুর	১৮	ওয়ার্ড নং ২, গোপালপুর কলাতলা পাকা রাস্তা হতে	১.৫০কি:মি:	কাঁচা	৩ফিট	তেমন ভাল না অনেক জায়গাই ভাঙা চুড়া

ইউনিয়নের নাম	ক্র : নং	রাস্তা কোথা হতে কোথা পর্যন্ত	কত কি:মি: রাস্তা	ধরণ(পাকা/কাঁচা/এইচ বিবি)	রাস্তারউচ্চতা	বর্তমান অবস্থা সংক্ষেপে বর্ণনা করুন
		গোপালপুর সরকারী প্রাথমিক বিদ্যালয় পর্যন্ত				আছে।
রায়দৌলতপুর	১৮	ওয়ার্ড নং ২, হাসেন মোল্লার বাড়ী হতে মোকাদ্দেস এর বাড়ী পর্যন্ত	০.০৫কি:মি:	কাঁচা	সমতল	খুবই ভাল
রায়দৌলতপুর	১৮	ওয়ার্ড নং ২, মকবুল সরকারের বাড়ীর দক্ষিণ হয়ে বেলতলা হয়ে মুকুলের বাড়ী পর্যন্ত	১.৫০কি:মি:	কাঁচা	৪ফিট	খুবই ভাল
ভদ্রঘাট	১৮	ওয়ার্ড নং ১, কালিঞ্জা ব্রীজ হতে ভদ্রঘাট আবুল কালাম আজাদ চেয়ারম্যানের বাড়ী পর্যন্ত	৩কি:মি:	পাকা	৬ফিট	রাস্তা খুবই ভাল তবে প্রস্থ কম হওয়ায় একটি গাড়ি অন্য একটি গাড়িকে সাইড দিতে পারে না।
	১৮	ওয়ার্ড নং ১, কুটিরচর বটতলা হতে ভদ্রঘাট গণস্বাস্থ্য কেন্দ্র স্ট্রেক্টাইল মিল পর্যন্ত	৩কি:মি:	পাকা	৫ফিট	”
	১৯	ওয়ার্ড নং ১, কুটিরচর বটতলা হয়ে বিল ভদ্রঘাট আফজাল শেখের বাড়ীর ব্রীজ পর্যন্ত	২.৫০কি:মি:	পাকা	৫ফিট	খুবই খারাপ, ভেঙ্গে কাপেটিং উঠে গেছে ও গত হয়ে গেছে।
	১৯	ওয়ার্ড নং ১, ভদ্রঘাট বাজার মসজিদ হতে খালেক মাষ্টারের বাড়ী পর্যন্ত	১কি:মি:	কাঁচা	১.৫০ফিট	কাচা রাস্তা হিসেবে মোটামুটি ভাল
	১৯	ওয়ার্ড নং ১, বাজার ভদ্রঘাট পূর্ব পাড়া হতে বেলাল খানের বাড়ী পর্যন্ত	১কি:মি:	কাঁচা	৩ফিট	কাচা রাস্তা হিসেবে ভাল না ভাঙ্গা চুড়া আছে।
	১৯	ওয়ার্ড নং ১, বাজার ভদ্রঘাট গণস্বাস্থ্য স্ট্রেক্টাইল মিলের নিকট পাকা রাস্তা হতে জোয়ালভাঙ্গা করম আলীর দোকান পর্যন্ত	১.৫০কি:মি:	কাঁচা	৩ফিট	কাচা রাস্তা হিসেবে ভাল
	১৯	ওয়ার্ড নং ১, এআই সি মিলের সামনে হতে হান্নান শেখের বাড়ী পর্যন্ত নলকা পর্যন্ত	১কি:মি:	পাকা	৬ফিট	খুবই ভাল
	১৯	ওয়ার্ড নং ১, বাজার ভদ্রঘাট শাহাপাড়া পাকা রাস্তা পর্যন্ত	১কি:মি:	কাঁচা	৩ফিট	কাঁচা রাস্তা হিসেবে খুবই ভাল
	১৯	ওয়ার্ড নং ১, বাজার ভদ্রঘাট গ্রামীণ ব্যাংক হতে শ্মশান ঘাট হয়ে সোরহাব শেখের বাড়ী পর্যন্ত	১কি:মি:	কাঁচা	২ফিট	কাচা রাস্তা হিসেবে মোটামুটি
	১৯	ওয়ার্ড নং ১, বাজার ভদ্রঘাট আলাল খানের বাড়ীর নিটক হতে কুরমান খাঁ এর বাড়ী পর্যন্ত	০.২৫কি:মি:	কাঁচা	সমতল	কাঁচা রাস্তা হিসেবে ভাল না ভাঙ্গা চুড়া আছে।
	১৯	ওয়ার্ড নং ১, বাজার ভদ্রঘাট আ: ছামাদ খানের বাড়ীর নিকট পাকা রাস্তা হতে ওয়াহেদ আলীর বাড়ী পর্যন্ত	০.৫০কি:মি:	কাঁচা	সমতল	কাঁচা রাস্তা হিসেবে ভাল না ভাঙ্গা চুড়া আছে।
	১৯	ওয়ার্ড নং ১, বিল ভদ্রঘাট আফিজালের বাড়ীর পাকা	১.৫০কি:মি:	কাঁচা	১ফিট	কাঁচা রাস্তা হিসেবে ভাল না

ইউনিয়নের নাম	ক্র : নং	রাস্তা কোথা হতে কোথা পর্যন্ত	কত কি:মি: রাস্তা	ধরণ(পাকা/কাঁচা/এইচ বিবি)	রাস্তারউচ্চতা	বর্তমান অবস্থা সংক্ষেপে বর্ণনা করুন
		রাস্তা হতে মেঘাই বিশা শেখের বাড়ী পর্যন্ত				
	২০	ওয়ার্ড নং ১, বাচাবরী পিাড়া আইয়াল শেখের বাড়ী হতে ধুপিয়া আবু হানিফের বাড়ীর পুকুর পাড় পর্যন্ত	১কি:মি:	কাঁচা	৪ফিট	কাঁচা রাস্তা হিসেবে মোটামুটি ভাল
ভদ্রঘাট	২০	ওয়ার্ড নং ১, বাজার ভদ্রঘাট মোথেরাপুর চর পাড়া আবু সাইদের বাড়ী হতে কাবেলের বাড়ী পর্যন্ত	০.৫০কি:মি:	কাঁচা	সমতল	কাঁচা রাস্তা হিসেবে মোটামুটি ভাল
ভদ্রঘাট	২০	ওয়ার্ড নং ১, বাজার ভদ্রঘাট চরপাড়া কবরস্থান হতে ধলাগাড়া বিল পর্যন্ত	২কি:মি:	কাঁচা	২ফিট	কাঁচা রাস্তা হিসেবে মোটামুটি ভাল কিছু জায়গায় ভাঙ্গা চুড়া আছে।
ভদ্রঘাট	২০	ওয়ার্ড নং ১, বাজার ভদ্রঘাট নগরপাড়া মোকাছেদ আলীর বাড়ীর নিকট হতে কালভার্ট হয়ে ধুকুরিয়া মল্লিকপাড়া তোতা ডা: এর বাড়ী পর্যন্ত	০.৫০কি:মি:	পাকা	২ফিট	পাকা রাস্তা হিসেবে খুবই খারাপ
ভদ্রঘাট	২০	ওয়ার্ড নং ১, আফজাল শেখের বাড়ীর পাকা রাস্তার ব্রীজ হতে চৈরগাঁতি সফজেলের বাড়ী হয়ে মেঘাই বিশা শেখের বাড়ী পর্যন্ত	১.৫০কি:মি:	কাঁচা	৪ফিট	কাঁচা রাস্তা হিসেবে ভাল
ভদ্রঘাট	২০	ওয়ার্ড নং ১, বাজার ভদ্রঘাট নওশের শেখের বাড়ী হতে ঙ্গদগাঁহ মাঠ হয়ে মকবুল হোসেন এর বাড়ী পর্যন্ত	০.২৫কি:মি:	কাঁচা	১.৫০ফিট	কাঁচা রাস্তা হিসেবে ভাল
	২০	ওয়ার্ড নং ৮, নান্দিনা কামালিয়া আবু সাইদের বাড়ী হতে নান্দার এর বাড়ী পর্যন্ত	২কি:মি:	পাকা	৪ফিট	পাকা রাস্তা হিসেবে খুবই খারাপ অনেক জায়গায় ভাঙ্গা চুড়া আছে।
	২০	ওয়ার্ড নং ৮, নান্দিনা কামালিয়া জামে মসজিদের সামনে হতে খামার বড়খুল পর্যন্ত	১.৫০কি:মি:	কাঁচা	৩ফিট	মোটামুটি ভাল
	২০	ওয়ার্ড নং ৮, নান্দিনাকামালিয়া হাটখোলা হতে ছোট ধোপাকান্দির শেষ পর্যন্ত	১.৫০কি:মি:	কাঁচা	৩ফিট	মোটামুটি ভাল
	২০	ওয়ার্ড নং ৮, বিয়ারার মোনাফের দোকান হতে খবির মেম্বারের বাড়ী পর্যন্ত	১কি:মি:	কাঁচা	২ফিট	খুবই খারাপ ভ্যান চলতে সমস্যা।
	২১	ওয়ার্ড নং ৮, রুহুল আমীন মেম্বারে বাড়ী সামনে হতে সুবুখার বাড়ী পর্যন্ত	০.৫০কি:মি:	কাঁচা	১.৫০ফিট	কাঁচা রাস্তা হিসেবে ভাল
	২১	ওয়ার্ড নং ৮, ফেরদৌস মাষ্টারের বাড়ী হতে মান্নান প্রধান এর বাড়ী পর্যন্ত	১কি:মি:	কাঁচা	সমতল	কাঁচা রাস্তা হিসেবে ভাল
	২১	ওয়ার্ড নং ৮, জহুরুল শেখের	০.২৫কি:মি:	কাঁচা	১ফিট	কাঁচা রাস্তা হিসেবে ভাল

ইউনিয়নের নাম	ক্র : নং	রাস্তা কোথা হতে কোথা পর্যন্ত	কত কি:মি: রাস্তা	ধরণ(পাকা/কাঁচা/এইচ বিবি)	রাস্তারউচ্চতা	বর্তমান অবস্থা সংক্ষেপে বর্ণনা করুন
		বাড়ী হতে জাকারিয়ার বাড়ী পর্যন্ত				
	২১	ওয়ার্ড নং ৮, মতি খুনকার এর বাড়ী হতে মোকবেলের বাড়ী হয়ে প্রধান এর বাড়ী পর্যন্ত	০.৩০কি:মি:	কাঁচা	১ফিট	কাঁচা রাস্তা হিসেবে ভাল
	২১	ওয়ার্ড নং ৮, মিজানুর হজুর এর বাড়ী হতে সাহেব আলীর বাড়ী দুলাল খাঁ এর বাড়ী পর্যন্ত	০.৭৫কি:মি:	কাঁচা	১ফিট	কাঁচা রাস্তা হিসেবে ভাল
ভদ্রঘাট	২১	ওয়ার্ড নং ৮, নান্দিনাকামালিয়া হাচেন ভুঁইয়ার বাড়ী হতে আ: ছালামের বাড়ী পর্যন্ত	০.২০কি:মি:	কাঁচা	২ফিট	কাঁচা রাস্তা হিসেবে ভাল
ভদ্রঘাট	২১	ওয়ার্ড নং ৩, ধামকৈল বাজার চৌরাস্তা হতে ক্ষিদ্ৰ ভদ্রঘাট পুকুর ও আওয়াল মোড় হয়ে কাশেমমোড় পর্যন্ত	২কি:মি:	কাঁচা	৪ফিট	কাঁচা রাস্তা হিসেবে ভাল
ভদ্রঘাট	২১	ওয়ার্ড নং ৩, কাশেম মোড় হতে চৌরগাঁতি মেঘাই হয়ে মেঘাই কিতাব আলী বাড়ীর পর্যন্ত	২কি:মি:	কাঁচা	২ফিট	কাঁচা রাস্তা হিসেবে মোটামুটি ভাল
ভদ্রঘাট	২১	ওয়ার্ড নং ৩, ধামকৈল বাজার চৌরাস্তা হয়ে ধামকৈল ইসমাইল ফকিরের বাড়ী পর্যন্ত	০.৭৫কি:মি:	কাঁচা	৩ফিট	কাঁচা রাস্তা হিসেবে ভাল
ভদ্রঘাট	২১	ওয়ার্ড নং ৩, ধামকৈল বাজার চৌরাস্তা হতে করতোয়া নদীর ঘাট পর্যন্ত	১কি:মি:	কাঁচা	সমতল	কাঁচা রাস্তা হিসেবে ভাল
ভদ্রঘাট	২২	ওয়ার্ড নং ৩, ধামকৈল বাজার হতে নলকা পশ্চিম বাংলা গ্যাস অফিস পর্যন্ত	১কি:মি:	পাকা	৬ফিট	খুবই ভাল
ভদ্রঘাট	২২	ওয়ার্ড নং ৩, ধামকৈল মন্ডল বাড়ীর কবরস্থান হতে ধামকৈল মৃত পাশান শেখের বাড়ী পর্যন্ত	০.৭৫কি:মি:	কাঁচা	সমতল	খুবই খারাপ ভ্যান চলাই সমস্যা
ভদ্রঘাট	২২	ওয়ার্ড নং ৩, ধামকৈল ভুঁইয়াবাড়ী হতে জাঙ্গালীয়া গাঁতি হয়ে বানিয়াগাতি বিশ্বরোড় পর্যন্ত	২কি:মি:	পাকা	সমতল	মোটামুটি ভাল কিন্তু কিছুটা অকেজো
ভদ্রঘাট	২২	ওয়ার্ড নং ৩, তালুকদার বাজার হতে উত্তর পেট্রোবাংলা অফিস পর্যন্ত	২কি:মি:	কাঁচা	১০ ফিট	খুবই ভাল
ভদ্রঘাট	২২	ওয়ার্ড নং ৩, নলকা-জামতৈল পাকা রাস্তা হতে সরকার পাড়া এফতেদারী মাদ্রাসা পর্যন্ত	০.৫০কি:মি:	কাঁচা	সমতল	কাঁচা রাস্তা হিসেবে ভাল
ভদ্রঘাট	২২	ওয়ার্ড নং ৩, শাহিনের বাড়ী হতে উত্তরপাড়া মসজিদ হয়ে নুরাল সরকারের বাড়ী পর্যন্ত	১কি:মি:	কাঁচা	সমতল	ভাল না
ভদ্রঘাট	২২	ওয়ার্ড নং ৫, নুরনগর পাকা রাস্তা হতে গাজী আলতাহের বাড়ী পর্যন্ত	১.৫০কি:মি:	কাঁচা	সমতল	কাঁচা রাস্তা হিসেবে ভাল না

ইউনিয়নের নাম	ক্র : নং	রাস্তা কোথা হতে কোথা পর্যন্ত	কত কি:মি: রাস্তা	ধরণ(পাকা/কাঁচা/এইচ বিবি)	রাস্তারউচ্চতা	বর্তমান অবস্থা সংক্ষেপে বর্ণনা করুন
ভদ্রঘাট	২২	ওয়ার্ড নং ৫, নুরনগর আহেদরা বাড়ী হতে নুরনগর খাল হয়ে তাল পট্টি বেস: প্রাথমিক বিদ্যালয় পর্যন্ত	০.১৫কি:মি:	কাঁচা	সমতল	কাঁচা রাস্তা হিসেবে ভাল
ভদ্রঘাট	২২	ওয়ার্ড নং ৫, মুগবেলাই পাকা রাস্তা হতে উদয়কৃষ্ণপুর সরকারী প্রাথমিক বিদ্যালয় পর্যন্ত	১কি:মি:	কাঁচা	২ফিট	ভাল
ভদ্রঘাট	২২	ওয়ার্ড নং ৫, দোগাছি ইসমাইলের বাড়ী হতে নুরনগর সরকারী প্রাথমিক বিদ্যালয় পর্যন্ত	২কি:মি:	কাঁচা	সমতল	ভাল না ভ্যান চলে না
ভদ্রঘাট	২৩	ওয়ার্ড নং ৫, নুরনগর বাবুর বাড়ী হতে ছাত্তার মেম্বারের বাড়ী পর্যন্ত	১কি:মি:	কাঁচা	সমতল	ভাল না ভ্যান চলে না
ভদ্রঘাট	২৩	ওয়ার্ড নং ৫, ফজল মাষ্টারের বাড়ী হতে তালপট্টি বেসরকারী প্রাথমিক বিদ্যালয় পর্যন্ত	১.৫০কি:মি:	কাঁচা	সমতল	ভাল না ভ্যান চলে না
ভদ্রঘাট	২৩	ওয়ার্ড নং ৫, আ: ছালামের বাড়ী হতে মুসার বাড়ী হয়ে মুগবেলাই বাড়ী পর্যন্ত	০.৫০কি:মি:	কাঁচা	সমতল	ভাল না ভ্যান চলে না
ভদ্রঘাট	২৩	ওয়ার্ড নং ৫, নুরনগর খালেকের বাড়ী হতে দোগাছি বেঙ্গালের বাড়ী পর্যন্ত	১কি:মি:	পাকা	সমতল	ভাল না ভ্যান চলে না
ভদ্রঘাট	২৩	ওয়ার্ড নং ৫, দোগাছি সচিব মোড় হতে আমডাঙ্গা খেয়া ঘাট পর্যন্ত	২কি:মি:	কাঁচা	৪ফিট	ভাল না ভ্যান চলে না
ভদ্রঘাট	২৩	ওয়ার্ড নং ৫, নুরনগর বাবলুর বাড়ী হতে নুরনগর জোসনার খেয়া ঘাট পর্যন্ত	০.৫০কি:মি:	কাঁচা	সমতল	কাঁচা রাস্তা হিসেবে ভাল
ভদ্রঘাট	২৩	ওয়ার্ড নং ৯, মুগবেলাই এর দক্ষিণের শেষ সীমা হয়ে ঝাটিবেলাই ধুঞ্চি পর্যন্ত	৩কি:মি:	পাকা	৩ফিট	পাকা রাস্তা হিসেবে মোটামুটি ভাল কিন্তু কয়েক জায়গায় একেবারে ভেঙে গেছে।
	২৩	ওয়ার্ড নং ৯, চরগাড়া বাড়ী করিমের বাড়ী পাশে পাকা রাস্তা হতে হাট গাড়া বাড়ী হয়ে বিনারা পর্যন্ত	৪কি:মি:	কাঁচা	সমতল	কাঁচা রাস্তা হিসেবে খুবই ভাল
	২৩	ওয়ার্ড নং ৯, চর ধুঞ্চি সামানের বাড়ী হতে চরগাড়া বাড়ী শাজাহানের বাড়ী পর্যন্ত	১.৫০কি:মি:	কাঁচা	সমতল	কাঁচা রাস্তা হিসেবে খুবই ভাল
	২৩	ওয়ার্ড নং ৯, গাড়াবাড়ী ঈদগাঁহ মাঠ হতে আজাহার মন্ডলের জমি হয়ে মজিদ এর দোকান বাড়ী পর্যন্ত	১.৫০কি:মি:	কাঁচা	সমতল	কাঁচা রাস্তা হিসেবে মোটামুটি ভাল
	২৪	ওয়ার্ড নং ৯, গাড়া বাড়ী জামে মসজিদ হতে হযরত ভূইয়ার জমি পর্যন্ত	০.৫০কি:মি:	কাঁচা	সমতল	কাঁচা রাস্তা হিসেবে ভাল না

ইউনিয়নের নাম	ক্র : নং	রাস্তা কোথা হতে কোথা পর্যন্ত	কত কি:মি: রাস্তা	ধরণ(পাকা/কাঁচা/এইচ বিবি)	রাস্তারউচ্চতা	বর্তমান অবস্থা সংক্ষেপে বর্ণনা করুন
	২৪	ওয়ার্ড নং ৯, ঝাটবেলাই পাকা রাস্তা হতে শামসউদ্দিনের বাড়ী হয়ে কবরস্থান পর্যন্ত	১.৫০কি:মি:	কাঁচা	সমতলের চেয়ে নিচু	কাঁচা রাস্তা হিসেবে মোটামুটি ভাল
	২৪	ওয়ার্ড নং ৯, ঝাটবেলাই কালীমন্দির হতে বাবু প্রামানিকে এর বাড়ী পর্যন্ত	১কি:মি:	কাঁচা	সমতলের চেয়ে নিচু	কাঁচা রাস্তা হিসেবে ভাল
	২৪	ওয়ার্ড নং ৬, নলকা জামতৈল পাকা রাস্তা মুগবেলাই হাই স্কুল হতে সরকারপাড়া পর্যন্ত	২কি:মি:	পাকা	৫ফিট	পাকা রাস্তা খুবই ভাল নতুন
	২৪	ওয়ার্ড নং ৬, পুরান দোগাছি ইউপি হতে মাসুদের বাড়ী হতে সৈয়দগাঁতি আ: ছামাদের বাড়ী পর্যন্ত	২কি:মি:	কাঁচা	৩ফিট	কাঁচা রাস্তা হিসেবে ভাল
	২৪	ওয়ার্ড নং ৬, নুরনগর কবরস্থান হতে সৈয়দগাঁতি সরকারী প্রাথমিক বিদ্যালয় পর্যন্ত	০.৭০কি:মি:	কাঁচা	৩ফিট	কাঁচা রাস্তা হিসেবে ভাল
	২৪	ওয়ার্ড নং ৬, মুগবেলাই আনোয়ার কিবরিয়া কেজি স্কুল হতে সৈয়দ গাঁতি জাকারিয়া পীর এর বাড়ী পর্যন্ত	১কি:মি:	কাঁচা	২ফিট	কাঁচা রাস্তা হিসেবে ভাল না বেশ কয়েক স্থানে ভাঙা চুড়া আছে।
	২৪	ওয়ার্ড নং ৬, পুরান দোগাছি আ: রশিদের বাড়ী হতে আ: ছালামের বাড়ী পর্যন্ত	০.৫০কি:মি:	কাঁচা	৩ফিট	কাঁচা রাস্তা হিসেবে ভাল
	২৪	ওয়ার্ড নং ৬, সৈয়দগাঁতি ডা: ইদ্রিস এর বাড়ী হতে বড় জোসনার ভিটা পর্যন্ত	০.১৫কি:মি:	কাঁচা	২ফিট	কাঁচা রাস্তা হিসেবে ভাল
ভদ্রঘাট	২৪	ওয়ার্ড নং ৬, মুগবেলাই সূফা মীরের বাড়ী হতে সৈয়দগাঁতি ঈদগাঁহ মাঠ পর্যন্ত	০.৭০কি:মি:	কাঁচা	১ফিট	কাঁচা রাস্তা হিসেবে ভাল না ভাঙা চুড়া আছে।
ভদ্রঘাট	২৫	ওয়ার্ড নং ৬, মুগবেলাই মুনু মুন্সির বাড়ী হতে খাঁ পাড়া মসজিদ পর্যন্ত	০.৪০কি:মি:	কাঁচা	সমতল	কাঁচা রাস্তা হিসেবে মোটামুটি ভাল
	২৫	ওয়ার্ড নং ৬, মুগবেলাই দাখিল মাদ্রাসা হতে ধোপাকান্দি ব্রীজ পর্যন্ত	১কি:মি:	কাঁচা	৪ফিট	কাঁচা রাস্তা হিসেবে ভাল
	২৫	ওয়ার্ড নং ৬, মুগবেলাই হাই স্কুল হতে চৌদুয়ার ব্রীজ পর্যন্ত	০.৫০কি:মি:	কাঁচা	৩ফিট	কাঁচা রাস্তা হিসেবে মোটামুটি ভাল
	২৫	ওয়ার্ড নং ৬, মুগবেলাই হাই স্কুল হতে সরকারপাড়া মসজিদ পর্যন্ত	০.৫০কি:মি:	কাঁচা	২ ফিট	কাঁচা রাস্তা হিসেবে ভাল
	২৫	ওয়ার্ড নং ৬, মুগবেলাই ছাত্তার সরকারের বাড়ী হতে আকাশ পুলিশের বাড়ী পর্যন্ত	০.৫০কি:মি:	পাকা	২ফিট	কাঁচা রাস্তা হিসেবে ভাল
	২৫	ওয়ার্ড নং ৪, মধ্য ভদ্রঘাট দেলোয়ার মুন্সির বাড়ী হতে মধ্য ভদ্রঘাট হাফিজিয়া মাদ্রাসা	১.২৫কি:মি:	কাঁচা	৩ফিট	কাঁচা রাস্তা হিসেবে ভাল না ভাঙা চুড়া আছে।

ইউনিয়নের নাম	ক্র : নং	রাস্তা কোথা হতে কোথা পর্যন্ত	কত কি:মি: রাস্তা	ধরণ(পাকা/কাচা/এইচ বিবি)	রাস্তারউচ্চতা	বর্তমান অবস্থা সংক্ষেপে বর্ণনা করুন
		পর্যন্ত				
	২৫	ওয়ার্ড নং ৪, মধ্য ভদ্রঘাট ফজলার রহমান এর বাড়ী হতে হাজি মোকছেদ মুন্সির বাড়ী পর্যন্ত	০.২৫কি:মি:	কাঁচা	সমতল	কাঁচা রাস্তা হিসেবে ভাল হচ্ছে অর্থাৎ মাটি ফেলা হচ্ছে
	২৫	ওয়ার্ড নং ৪, মধ্য ভদ্রঘাট তালুকদার বাজার বিশ্বরোড় হতে বড় কর্মকার পাড়া জামে মসজিদ হয়ে মধ্য ভদ্রঘাট নয়া পাড়া শহিদুল মাষ্টারের বাড়ী পর্যন্ত	১.২৫কি:মি:	কাঁচা	২ফিট	কাচা রাস্তা হিসেবে খুবই খারাপ
	২৫	ওয়ার্ড নং ৪, মধ্য ভদ্রঘাট ময়ান শেখের বাড়ী ভিটা হতে মধ্য ভদ্রঘাট ক্ষিদ্রা জামে মসজিদ পর্যন্ত	০.২৫কি:মি:	কাঁচা	২ফিট	ভাল না
ভদ্রঘাট	২৫	ওয়ার্ড নং ৪, মধ্য ভদ্রঘাট তালুকদার বাজার বিশ্বরোড় হতে মধ্য ভদ্রঘাট আলতাফ শেখের বাড়ী পর্যন্ত	১কি:মি:	ইটের	৩ফিট	কাচা রাস্তা হিসেবে মোটামুটি
ভদ্রঘাট	২৬	ওয়ার্ড নং ৪, মধ্য ভদ্রঘাট কাশেম মোড় বিশ্বরোড় হতে মধ্য ভদ্রঘাট দোবেল্লা পাড়া গাজী সিরাজুল এর বাড়ী হয়ে সিরাজুলের আংটি ধরা জমি পর্যন্ত	১কি:মি:	কাঁচা	৩.৫০ফিট	কাচা রাস্তা হিসেবে ভাল
ভদ্রঘাট	২৬	ওয়ার্ড নং ৪, মধ্য ভদ্রঘাট সুবুজ্জামান এর বাড়ীর পূর্ব পাশে জোড়া ব্রীজ হতে জাফর মেম্বারের বাড়ী হয়ে জেলহক মোড় পর্যন্ত	০.৫০কি:মি:	কাঁচা	৩.৫০ফিট	কাচা রাস্তা হিসেবে ভাল
ভদ্রঘাট	২৬	ওয়ার্ড নং ৪, মধ্য ভদ্রঘাট কাশেম মোড় বিশ্বরোড় হতে তালুকদার বাজার পর্যন্ত	০.৭৫কি:মি:	পাকা	১২ফিট	খুবই ভাল, উন্নত
ভদ্রঘাট	২৬	ওয়ার্ড নং ২, কুটিরচর নয়াপাড়া আইনাল দোকান দারের বাড়ী হতে নান্দার মেম্বারের বাড়ী পর্যন্ত	১কি:মি:	কাঁচা	১ফিট	কাঁচা রাস্তা হিসেবে ভাল
ভদ্রঘাট	২৬	ওয়ার্ড নং ২, কুটির চর জেলহক মেম্বারের বাড়ী হতে কুটিরচর সিরাজগ নলকার পাকা রাস্তা পর্যন্ত	০.৫০কি:মি:	কাঁচা	২ফিট	কাঁচা রাস্তা হিসেবে ভাল
ভদ্রঘাট	২৬	ওয়ার্ড নং ২, কাচারীপাড়া সোরহাবের বাড়ী হতে কুটিরচর আলী ফকিরের বাড়ী পর্যন্ত	১.৫০কি:মি:	কাঁচা	২ফিট	কাঁচা রাস্তা হিসেবে ভাল
ভদ্রঘাট	২৬	ওয়ার্ড নং ২, নয়াপাড়া পাকা রাস্তা তে নয়াপাড়া জামে মসজিদ পর্যন্ত	০.২৫কি:মি:	কাঁচা	১.৫০ফিট	কাঁচা রাস্তা হিসেবে ভাল
ভদ্রঘাট	২৬	ওয়ার্ড নং ২, নয়াপাড়া	০.২৫কি:মি:	কাঁচা	২ফিট	কাঁচা রাস্তা হিসেবে ভাল

ইউনিয়নের নাম	ক্র : নং	রাস্তা কোথা হতে কোথা পর্যন্ত	কত কি:মি: রাস্তা	ধরণ(পাকা/কাচা/এইচ বিবি)	রাস্তারউচ্চতা	বর্তমান অবস্থা সংক্ষেপে বর্ণনা করুন
		রশিদের বাড়ী হতে আ: ছাত্তারের বাড়ী পর্যন্ত				
ভদ্রঘাট	২৬	ওয়ার্ড নং ২, কুটির চর মালেকের বাড়ী হতে কুটিরচর মুন্সির বাড়ী পর্যন্ত	১কি:মি:	কাঁচা	সমতল	কাঁচা রাস্তা হিসেবে ভাল
ভদ্রঘাট	২৬	ওয়ার্ড নং ২, কুটিরচর ছামাদ পুলিশের বাড়ী হতে কুটিরচর জামে মসজিদ পর্যন্ত	০.৫০কি:মি:	কাঁচা	সমতল	কাঁচা রাস্তা হিসেবে ভাল না অনেক ভাঙ্গা চুড়া আছে
ভদ্রঘাট	২৭	ওয়ার্ড নং ২, বীর ভদ্রঘাট পাকা রাস্তা হতে চৈরগাতি মেয়াজ্জেমের বাড়ী পর্যন্ত	১.৫০কি:মি:	কাঁচা	২.৫০ফিট	কাঁচা রাস্তা হিসেবে ভাল না অনেক ভাঙ্গা চুড়া আছে
ভদ্রঘাট	২৭	ওয়ার্ড নং ২, কুটিরচর সিরাজগঞ্জ নলকার পাকা রাস্তা হতে কাচারীপাড়া হয়ে বিল ভদ্রঘাট হয়ে বিলে ব্রীজ পর্যন্ত	২.৫০কি:মি:	পাকা	৩ফিট	পাকা রাস্তা হিসেবে খুবই খারাপ অনেক জায়গাই ভেঙ্গে গত হয়ে গেছে ও কাপেটিং উঠে গেছে।
ভদ্রঘাট	২৭	ওয়ার্ড নং ২, শাটিবাড়ী জামে মসজিদ হতে নয়াপাড়া হয়ে আফজাল মোড় পর্যন্ত	২কি:মি:	পাকা	৩ফিট	পাকা রাস্তা হিসেবে ভাল তবে হালকা ভাঙ্গা আছে।
ভদ্রঘাট	২৭	ওয়ার্ড নং ২, কুটিরচর রমজানের দোকান হতে ফুলজোড় নদীর ঘাট পর্যন্ত	০.২৫কি:মি:	কাঁচা	নিচু	কাচা রাস্তা ভাল না উচু নিচু ও ভাঙ্গা চুড়া
ভদ্রঘাট	২৭	ওয়ার্ড নং ২, কুটির চর ছালাম শেখের বাড়ী হতে ফুলজোড় নদীর ঘাট পর্যন্ত	১কি:মি:	কাঁচা	৬ ইঞ্চি	কাচা রাস্তা ভাল না উচু নিচু ও ভাঙ্গা চুড়া
ভদ্রঘাট	২৭	ওয়ার্ড নং ২, কাচারী পাড়া পাকা রাস্তা হতে মতিন নায়েবের বাড়ী পর্যন্ত	০.৫০কি:মি:	কাঁচা	২ ফিট	খুবই খারাপ
ভদ্রঘাট	২৭	ওয়ার্ড নং ২, কাচারী আ: আজিজের বাড়ী হতে কাচারী পাড়া জামে মসজিদ পর্যন্ত	০.৫০কি:মি:	কাঁচা	১ফিট	খুবই খারাপ
ভদ্রঘাট	২৭	হান্নান শেখের বাড়ী হতে বেলী ব্রীজের শেষ পর্যন্ত	১কি:মি:	পাকা	৬ফিট	খুবই ভাল
ভদ্রঘাট	২৭	ওয়ার্ড নং ৭, নান্দিনা কামালিয়া হাই স্কুল এর সামলে পাকা রাস্তা হতে চৌদুয়ারের মধ্য দিয়ে চৌদুয়ার পশ্চিমে বিল পর্যন্ত	৩কি:মি:	কাঁচা	১.৫০ফিট	কাঁচা রাস্তা হিসেবে খুবই খারাপ উচু নিচা ও অনেক ভাঙ্গা চুড়া আছে।
ভদ্রঘাট	২৭	ওয়ার্ড নং ৭, বাড় মুন্সির বাড়ী হতে শামছুল খাঁ এর বাড়ী পর্যন্ত	১কি:মি:	কাঁচা	১ফিট	কাঁচা রাস্তা হিসেবে খুবই খারাপ উচু নিচা ও অনেক ভাঙ্গা চুড়া আছে।
ভদ্রঘাট	২৮	ওয়ার্ড নং ৭, বিয়ারা জামাত আলীর বাড়ী হতে বিয়ারার মেলার মাঠের ওপর দিয়ো আঞ্জুর এর বাড়ী পর্যন্ত	২কি:মি:	কাঁচা	১ফিট	কাঁচা রাস্তা হিসেবে খুবই খারাপ উচু নিচা ও অনেক ভাঙ্গা চুড়া আছে।
ভদ্রঘাট	২৮	ওয়ার্ড নং ৭, বিয়ারার পাকা রাস্তা হতে সভা মন্ডলের বাড়ী পর্যন্ত	১কি:মি:	কাঁচা	১.৫০ফিট	কাঁচা রাস্তা হিসেবে মোটামুটি ভাল তবে কিছুটা ভাঙ্গা চুড়া আছে।
ভদ্রঘাট	২৮	ওয়ার্ড নং ৭, চৌদুয়ার মুল	০.০৫কি:মি:	কাঁচা	৩ফিট	কাচা রাস্তা হিসেবে ভাল

ইউনিয়নের নাম	ক্র : নং	রাস্তা কোথা হতে কোথা পর্যন্ত	কত কি:মি: রাস্তা	ধরণ(পাকা/কাঁচা/এইচ বিবি)	রাস্তারউচ্চতা	বর্তমান অবস্থা সংক্ষেপে বর্ণনা করুন
		রাস্তা হতে মালেকের বাড়ী পর্যন্ত				
ভদ্রঘাট	২৮	ওয়ার্ড নং ৭, নান্দিনা কামালিয়া উচ্চ বিদ্যালয় চৌদুয়ার গ্রামের মধ্য মুগবেলাই হাই স্কুল পর্যন্ত	৩কি:মি:	কাঁচা	১.৫০ফিট	কাচা রাস্তা হিসেবে ভাল না অনেক জায়গাই ভাঙা চুড়া আছে
ভদ্রঘাট	২৮	ওয়ার্ড নং ৭, চৌদুয়ার জিগাতলা হতে চৌদুয়ার সীমাদহ পর্যন্ত	১.৫০কি:মি:	কাঁচা	১ ফিট	কাচা রাস্তা হিসেবে ভাল না অনেক জায়গাই ভাঙা চুড়া আছে
ভদ্রঘাট	২৮	ওয়ার্ড নং ৭, নান্দিনা হতে বিয়ারা জামে মসজিদ পর্যন্ত	১কি:মি:	পাকা	১.৫০ফিট	পাকা রাস্তা হিসেবে ভাল
ঝাঁড়ল	২৮	ওয়ার্ড নং ৪, নান্দিনামধু আমতলা হতে দারুর আলীর পুকুর পর্যন্ত	১.২৫ কি:মি:	পাকা	২.৫ ফিট	মোটামুটি, কিছুটা ভাঙা আছে
ঝাঁড়ল	২৮	ওয়ার্ড নং ৪, জারিলা রোড হতে রেল ঢালা ময়নাকান্দি স্কুল পর্যন্ত	২.৫ কি:মি:	পাকা	৩ফিট	খুবই খারাপ বেশীর ভাগ কাপেটিং উঠে গেছে
ঝাঁড়ল	২৮	ওয়ার্ড নং ৪, চকশাহবাজপুর ওভার ব্রীজ হতে রেল ঢালা পর্যন্ত	৮০০ মিঃ	পাকা	২.৫ফিট	তেমন ভাল না ভাঙা রাস্তা
ঝাঁড়ল	২৮	ওয়ার্ড নং ৪, বিশ্ব রোড সংলগ্ন বক্ককালভার্ট হতে ময়নাকান্দি স্কুল পর্যন্ত	১.২৫ কি:মি:	পাকা	৩ফিট	ভাল, তেমন কোন সমস্যা নাই
ঝাঁড়ল	২৯	ওয়ার্ড নং ৪, মফিজ মন্ডলের বাড়ী সংলগ্ন পাকা রাস্তা হতে মিনা বাড়ী পর্যন্ত (বকুলতলা)	৫০০ মিঃ	এইচ বিবি	১.৫ফিট	ভাল
ঝাঁড়ল	২৯	ওয়ার্ড নং ৪, রাজ্জাকের বাড়ী হতে জিন্নাহ মন্ডলের বাড়ী পর্যন্ত	৮০০ মিঃ	কাঁচা	১.৫ ফিট	ভাল না, কষ্ট করে চলাচল করতে হয়
ঝাঁড়ল	২৯	ওয়ার্ড নং ৪, দারোগ আলীর পুকুর হতে জেভসিস স্কুল পর্যন্ত	১.৫ কি:মি:	কাঁচা	১.৫ ফিট	ভাল
ঝাঁড়ল	২৯	ওয়ার্ড নং ৪, ভূইয়া বাড়ী হতে আঃ রহিম মুন্সীর বাড়ী পর্যন্ত	৫০০মিঃ	কাঁচা	২ফিট	ভাল
ঝাঁড়ল	২৯	ওয়ার্ড নং ৪, সোবহান সরকারের বাড়ী হতে পঃ-দঃ পাড়া নতুন মসজিদ পর্যন্ত	১কি:মি:	কাঁচা	১ফিট	ভাল
ঝাঁড়ল	২৯	ওয়ার্ড নং ৪, রেল লাইন হতে চক শাহজপুর হাজী বাড়ী মসজিদ পর্যন্ত	৫০০ মিঃ	কাঁচা	২.৫ফিট	সংস্কারের কাজ চলছে
ঝাঁড়ল	২৯	ওয়ার্ড নং ৬, ঝাঁড়ল বিশ্ব রোড হতে কুটিপাড়া ব্রীজ পর্যন্ত	৩কি:মি:	পাকা	৪ফিট	ভাল
ঝাঁড়ল	২৯	ওয়ার্ড নং ৬, মামুদাখোলা আলতাফের মেশিন ঘর হতে ঝাঁড়ল ওভার ব্রীজ পর্যন্ত	২.৫কি:মি:	পাকা	৫ফিট	ভাল
ঝাঁড়ল	২৯	ওয়ার্ড নং ৬, ঝাঁড়ল বেলতলা হতে নতুন রেল ঢালা পর্যন্ত	০.৫কি:মি:	পাকা	৩ফিট	ভাল
ঝাঁড়ল	২৯	ওয়ার্ড নং ৬, ঝাঁড়ল বাজার হতে কোবাদের জমি পর্যন্ত	৮০০ মিঃ	কাঁচা	সমতলের চেয়ে নিচু	কাচা রাস্তা হিসেবে ভাল

ইউনিয়নের নাম	ক্র : নং	রাস্তা কোথা হতে কোথা পর্যন্ত	কত কি:মি: রাস্তা	ধরণ(পাকা/কাঁচা/এইচ বিবি)	রাস্তারউচ্চতা	বর্তমান অবস্থা সংক্ষেপে বর্ণনা করুন
ঝাঁড়ল	৩০	ওয়ার্ড নং ৬, ঝাঁড়ল ওসমান সেখের বাড়ী হতে জলিলের জমি পর্যন্ত	৮০০মিঃ	কাঁচা	সমতল	কাঁচা মাটির রাস্তা হিসেবে ভাল।
ঝাঁড়ল	৩০	ওয়ার্ড নং ৬, ঝাঁড়ল নতুন রেল ঢালা হতে জামাল মিজার বাড়ী পর্যন্ত	৫০০মিঃ	পাকা	সমতল	কাঁচা মাটির রাস্তা হিসেবে ভাল।
ঝাঁড়ল	৩০	ওয়ার্ড নং ৬, মামুদাকোলা আলতাফের শ্যালো হতে রেল লাইন পর্যন্ত	১কি:মি:	কাঁচা	৩ ফিট	কাঁচা মাটির রাস্তা হিসেবে ভাল।
ঝাঁড়ল	৩০	ওয়ার্ড নং ৬, মামুদাকোলা সরঃ প্রাথঃ বিদ্যাঃ হতে এলজিইডি পাকা পর্যন্ত	১.৫ কি:মিঃ	কাঁচা	৪ফিট	খুবই খারাপ ভাঙ্গা যানবাহন চলাফেরা করে না।
ঝাঁড়ল	৩০	ওয়ার্ড নং ৬, ঝাঁড়ল ইউপি পাকা রাস্তা হতে কবর স্থান হয়ে চর ঝাঁড়ল আবু সাঈদের দোকান পর্যন্ত	১.২৫কি:মি:	কাঁচা	২ ফিট	খুবই খারাপ ভাঙ্গা চুড়া বলা চলে তেমন উপযোগী না।
ঝাঁড়ল	৩০	ওয়ার্ড নং ৬, ঝাঁড়ল এলজিইডি রাস্তা হতে কুটিপাড়া আমতলা পর্যন্ত	১ কি:মি:	কাঁচা	৪ফিট	মোটামুটি ভাল রাস্তার দুপাশে অনেক জায়গা ভেঙে গেছে।
ঝাঁড়ল	৩০	ওয়ার্ড নং ৬, মামুদাকোলা রেলক্রসিং হতে মামুদাকোলা সীমানা পর্যন্ত	২ কি:মি:	কাঁচা	৪ফিট	মোটামুটি ভাল সংস্কার চলছে।
ঝাঁড়ল	৩০	ওয়ার্ড নং ৬, চাঁদপুর হবি সেখের বাড়ী হতে ফজলের বাড়ী পর্যন্ত	২কি:মি:	কাঁচা	১ফিট	খারাপ ভাঙ্গা চুড়া বলা চলে তেমন উপযোগী না।
ঝাঁড়ল	৩০	ওয়ার্ড নং ৫, ভারাংগা ঈদগাঁহ মাঠ হতে জেভসিস স্কুল পর্যন্ত	১.৫ কি:মি:	পাকা	৪ফিট	ভাল, নতুন করা হয়েছে
ঝাঁড়ল	৩০	ওয়ার্ড নং ৫, কড্ডা-জামতৈল পাকা রাস্তা হতে পুরান চালা পর্যন্ত	১.৫কি:মি:	পাকা	৪ফিট	ভাল, নতুন করা হয়েছে
ঝাঁড়ল	৩১	ওয়ার্ড নং ৫, বিশ্বরোড কড্ডা হতে ঝাঁড়ল ওভার ব্রীজ পর্যন্ত	১.৫কি:মি:	পাকা	১২ফিট	ভাল, বিশ্বরোড
ঝাঁড়ল	৩১	ওয়ার্ড নং ৫, বিশ্বরোড হতে ইসমাইল মেসারের বাড়ী হয়ে রহমের বাড়ী পর্যন্ত	৫০০ মিঃ	কাঁচা	২ফিট	ভাল
ঝাঁড়ল	৩১	ওয়ার্ড নং ৫, বদনগাড়া ব্রীজ হতে মন্ডল বাড়ী হয়ে নুরহোসেন খন্দকারের বাড়ীর বালুর পাগার হয়ে সাবানের পুকুর পর্যন্ত	৭০০মিঃ	কাঁচা	৩ ফিট	মাঝ খানে পুকুর থাকায় রাস্তাটা অসম্পূন
ঝাঁড়ল	৩১	ওয়ার্ড নং ৫, বদনগাড়া তোকাবীর আকন্দের বাড়ী ও গফুর মেলেটারীর বাড়ী হয়ে মুন্সী বাড়ী পর্যন্ত	৫০০ মিঃ	কাঁচা	সমতল	কাঁচা রাস্তাহিসাবে ভাল
ঝাঁড়ল	৩১	ওয়ার্ড নং ৫, ভারাংগা আলিমুদ্দিনের বাড়ী হতে মসজিদ হয়ে কানাই সেখের	৫০০মিঃ	কাঁচা	সমতলের চেয়ে নিচু	কাঁচা রাস্তাহিসাবে ভাল

ইউনিয়নের নাম	ক্র : নং	রাস্তা কোথা হতে কোথা পর্যন্ত	কত কি:মি: রাস্তা	ধরণ(পাকা/কাঁচা/এইচ বিবি)	রাস্তারউচ্চতা	বর্তমান অবস্থা সংক্ষেপে বর্ণনা করুন
		বাড়ী পর্যন্ত				
ঝাঁড়ল	৩১	ওয়ার্ড নং ৫, ভারাংগা সোনার বাড়ী হতে মঞ্জিল এর বাড়ী হয়ে শেতলের বাড়ী পর্যন্ত	৩০০ মিঃ	কাঁচা	সমতলের চেয়ে নিচু	কাঁচা রাস্তা হিসাবে ভাল
ঝাঁড়ল	৩১	ওয়ার্ড নং ৫, নয়াচালা মাদ্রাসা হতে মতিন সেখের বাড়ী হয়ে জাহের মন্ডলের বাড়ী পর্যন্ত	৫০০মিঃ	কাঁচা	২ফিট	কাঁচা রাস্তাহিসাবে ভাল
ঝাঁড়ল	৩১	ওয়ার্ড নং ৫, কড্ডা – জামতৈল পাকা রাস্তা হতে নাজেম মেম্বারের বাড়ী হয়ে নয়াচালা ব্রীজ সংলগ্ন নুরা সেখের বাড়ী পর্যন্ত	২.৫০মিঃ	কাঁচা	১.৫ফিট	কাঁচা রাস্তাহিসাবে ভাল
ঝাঁড়ল	৩১	ওয়ার্ড নং ৭, ঝাঁড়ল ওভার ব্রীজ হতে বাগবাড়ী বালুকোল, কোনাবাড়ী চৌরাস্তা মোড় পর্যন্ত	২.৫০মিঃ	পাকা	১৮ফিট	খুবই ভাল, উন্নত রাস্তা
ঝাঁড়ল	৩১	ওয়ার্ড নং ৭, বাগবাড়ী শ্মশান ঘাট হতে বাগবাড়ী উত্তর পাড়া ঈদগাঁহ মাঠ পর্যন্ত	১মিঃ	পাকা	৫ফিট	পাকা রাস্তা হিসেবে ভাল, নতুন
ঝাঁড়ল	৩২	ওয়ার্ড নং ৭, বালুকোল নুতন পাড়া বিশ্বরোড হতে কুঠিপাড়া জোড়া মসজিদ হয়ে বাগবাড়ী রিজিয়া মকছেদ সরকারী প্রাথমিক বিদ্যালয় পর্যন্ত	২.৫০মিঃ	কাঁচা	৩ফিট	কাঁচা রাস্তা হিসেবে ভাল
ঝাঁড়ল	৩২	ওয়ার্ড নং ৭, বালুকোল উত্তরপাড় বিশ্বরোড হতে বাগবাড়ী আ: স্মৃতি উচ্চ বিদ্যালয় পর্যন্ত	১মিঃ	কাঁচা	সমতল	এই রাস্তায় ভ্যান চালাই সমস্যা
ঝাঁড়ল	৩২	ওয়ার্ড নং ৭, বাগবাড়ী এন, ডি.পি অফিস হতে লাহিড়ী বাড়ী কালভার্ট পর্যন্ত	১.২৫মিঃ	কাঁচা	৪ফিট	কাঁচা রাস্তা হিসেবে মোটামুটি ভাল, কিছু জায়গায় ভাঙ্গা চুড়া আছে।
ঝাঁড়ল	৩২	ওয়ার্ড নং ৭, আ: জলিল স্মৃতি উচ্চ বিদ্যালয় হতে বাগবাড়ী শ্মশান ঘাট পর্যন্ত	০.৫০মিঃ	কাঁচা	৩ফিট	কাঁচা রাস্তা হিসেবে ভাল
ঝাঁড়ল	৩২	ওয়ার্ড নং ৭, বালুকোল বাজার বিশ্বরোড হতে বক্কর এর বাড়ী হয়ে কুরয়ান আমতলা পর্যন্ত	১.২৫মিঃ	কাঁচা	১ফিট	ভাল না, ভাঙ্গা চুড়া আছে, অর্থাৎ চলাচলের অনুপযোগী
ঝাঁড়ল	৩২	ওয়ার্ড নং ৭, বালুকোল বিশ্বরোড হতে বালুকোল সরকারী প্রাথমিক বিদ্যালয় হয়ে নুরেলের বাড়ী পর্যন্ত	১মিঃ	কাঁচা	সমতল	কাঁচা রাস্তা হিসেবে ভাল
ঝাঁড়ল	৩২	ওয়ার্ড নং ৭, বাগবাড়ী বিশ্বরোড হতে খাজা মুসার বাড়ী হয়ে মধ্যপাড়া জামে মসজিদ পর্যন্ত	০.৫০মিঃ	কাঁচা	সমতল	কাঁচা রাস্তা হিসেবে ভাল
ঝাঁড়ল	৩২	ওয়ার্ড নং ৭, বালুকোল বক্করের বাড়ী হতে কারিগরী কলেজ হয়ে বালুকোল	০.২৫মিঃ	কাঁচা	২ফিট	কাঁচা রাস্তা হিসেবে ভাল

ইউনিয়নের নাম	ক্র : নং	রাস্তা কোথা হতে কোথা পর্যন্ত	কত কি:মি: রাস্তা	ধরণ(পাকা/কাঁচা/এইচ বিবি)	রাস্তারউচ্চতা	বর্তমান অবস্থা সংক্ষেপে বর্ণনা করুন
		কবরস্থান পর্যন্ত				
ঝাঁড়ল	৩২	ওয়ার্ড নং ৭, বাগবাড়ী কুটিপাড়া জোড়া মসজিদ হতে মকছেদ মন্ডলের বাড়ী পর্যন্ত	০.৩০মিঃ	কাঁচা	৪ফিট	কাঁচা রাস্তা হিসেবে ভাল না, ভ্যান চলাই সমস্যা।
ঝাঁড়ল	৩২	ওয়ার্ড নং ৯, লাহিড়ী বাড়ী সিমেন্টের মিল থেকে আমতলা উত্তর পাড়া ব্রীজ পর্যন্ত	২.৫০মিঃ	পাকা	২ইঞ্চি	মোটামুটি ভাল কিছুটা ভাঙা চুড়া আছে।
ঝাঁড়ল	৩৩	ওয়ার্ড নং ৯, সাবানের বাড়ী হতে মতিন সাহেবের বাড়ী পর্যন্ত	১মিঃ	পাকা	৫ফিট	পাকা রাস্তা হিসেবে ভাল না অনেক জায়গাই ভেঙে কাপেটিং উঠে গেছে।
ঝাঁড়ল	৩৩	ওয়ার্ড নং ৯, হালিম মুন্সির বাড়ী হতে আকতার এর বাড়ী পর্যন্ত	১মিঃ	কাঁচা	২ফিট	কাঁচা রাস্তা হিসেবে ভাল না
ঝাঁড়ল	৩৩	ওয়ার্ড নং ৯, পাইকশা মুজিবর মন্ডলের বাড়ী হতে আকতারের বাড়ী পর্যন্ত	০.৩০মিঃ	কাঁচা	১.৫০ফিট	কাঁচা রাস্তা হিসেবে ভাল
ঝাঁড়ল	৩৩	ওয়ার্ড নং ৯, পাইকশা বাজার মসজিদ হতে ঈদগাঁহ মাফ পর্যন্ত	০.৭৫মিঃ	কাঁচা	১ফিট	কাঁচা রাস্তা হিসেবে ভাল
ঝাঁড়ল	৩৩	ওয়ার্ড নং ৯, পাইকশা বাজার হতে লাহিড়ী বাড়ীর শেষ পর্যন্ত	১.৫০মিঃ	কাঁচা	১ফিট	কাঁচা রাস্তা হিসেবে ভাল
ঝাঁড়ল	৩৩	ওয়ার্ড নং ৯, পাইকশা বাজার হতে উত্তরে পোবার বাড়ী হয়ে পাইকশা মাদ্রাসা হয়ে শুকুর আলীর বাড়ী পর্যন্ত	১.৫০মিঃ	কাঁচা	২ফিট	কাঁচা রাস্তা হিসেবে খুবই ভাল
ঝাঁড়ল	৩৩	ওয়ার্ড নং ৯, শহীদুল হাজীর বাড়ী হতে জমশের হাজীর পুকুর পর্যন্ত	০.৭৫মিঃ	কাঁচা	সমতলের চেয়ে নিচু	কাঁচা রাস্তা হিসেবে খুবই খারাপ, ভাঙা চুড়া ও গত আছে।
ঝাঁড়ল	৩৩	ওয়ার্ড নং ৯, হালীম হাজীর বাড়ী হতে মোহারম মেস্বারের বাড়ী পর্যন্ত	০.৫০মিঃ	পাকা	সমতল	পাকা রাস্তা হিসেবে খুবই ভাল
ঝাঁড়ল	৩৩	ওয়ার্ড নং ৯, পাইকশা উত্তর সুদীপ্ত পাড়া ক্লাব হতে গোলবাহার মেস্বারের বাড়ী পর্যন্ত	০.২৫মিঃ	কাঁচা	সমতল	কাঁচা রাস্তা হিসেবে ভাল
ঝাঁড়ল	৩৩	ওয়ার্ড নং ৯, পাইকশা উত্তর পাড়া আমতলা হতে নতুন খালের ব্রীজ পর্যন্ত	০.৪০মিঃ	কাঁচা	১.৫০ ফিট	কাঁচা রাস্তা হিসেবে খুবই ভাল
ঝাঁড়ল	৩৪	ওয়ার্ড নং ৯, পাইকশা উত্তর পাড়া বক্করের বাড়ী হতে আ: বারীকের বাড়ী পর্যন্ত	১০.২০মিঃ	কাঁচা	১.৫০ফিট	কাঁচা রাস্তা হিসেবে খুবই ভাল
	৩৪	ওয়ার্ড নং ৯, লাহিড়ী বাড়ী পশ্চিমপাড় ব্রীজ হতে কোনাবাড়ী সীমা পর্যন্ত	১মিঃ	কাঁচা	সমতল	এটা সরু রাস্তা ভ্যান যাওয়াই সমস্যা
ঝাঁড়ল	৩৪	ওয়ার্ড নং ৯, পাইকশা বাজারের ছামাদের দোকান হতে বাজার জামে মসজিদ পর্যন্ত	০.২৫মিঃ	কাঁচা	১ফিট	ভাল কিন্তু নিচু হওয়ায় বৃষ্টি হলে কাদা জমে যায় মানুষ তখন চলাফেরা করতে পারে না

ইউনিয়নের নাম	ক্র : নং	রাস্তা কোথা হতে কোথা পর্যন্ত	কত কি:মি: রাস্তা	ধরণ(পাকা/কাঁচা/এইচ বিবি)	রাস্তারউচ্চতা	বর্তমান অবস্থা সংক্ষেপে বর্ণনা করুন
ঝাঁড়ল	৩৪	ওয়ার্ড নং ৯, পাইকশা বাজার মসজিদ হতে আ: দোকান পর্যন্ত	০.৩০মিঃ	কাঁচা	সমতল	ভাল
ঝাঁড়ল	৩৪	ওয়ার্ড নং ৯, বঙ্গশ্রী ক্লাব হতে তরকারিপট্টি হয়ে বাজার জামে মসজিদ পর্যন্ত	০.২৫মিঃ	কাঁচা	সমতল	ভাল
ঝাঁড়ল	৩৪	ওয়ার্ড নং ৯, আসলামের দোকান হতে মাছের বাজার পর্যন্ত	০.১০ মিঃ	কাঁচা	সমতল	ভাল
ঝাঁড়ল	৩৪	ওয়ার্ড নং ২, শাহা কামালের মাজার হতে বড়খুল হাট পর্যন্ত	১.৫০মিঃ	কাঁচা	৫ফিট	কাঁচা রাস্তা হিসেবে ভাল, বন্যা লেভেলের নিচে
ঝাঁড়ল	৩৪	ওয়ার্ড নং ২, হকুম মন্ডলের বাড়ী হতে জু নীরের বাড়ী পর্যন্ত	১মিঃ	কাঁচা	৪ফিট	কাঁচা রাস্তা হিসেবে ভাল, বন্যা লেভেলের নিচে
ঝাঁড়ল	৩৪	ওয়ার্ড নং ২, নাছিম মুন্সির বাড়ী হতে হাট খোলা প্রাথমিক বিদ্যালয় পর্যন্ত	২মিঃ	কাঁচা	৩.৫০ ফিট	মোটামুটি চলাচলো উপযোগী
ঝাঁড়ল	৩৪	ওয়ার্ড নং ২, ছন্দেরের বাড়ী হতে হবী শেখের বাড়ী পর্যন্ত	০.৫০মিঃ	কাঁচা	২.৫০ফিট	মোটামুটি চলাচলো উপযোগী
ঝাঁড়ল	৩৫	ওয়ার্ড নং ২, জয়েন বড়খুল সাতার সরকারের বাড়ী হতে খলিল বেপারীর বাড়ী পর্যন্ত	১.২৫মিঃ	কাঁচা	২ফিট	মোটামুটি চলাচলো উপযোগী
ঝাঁড়ল	৩৫	ওয়ার্ড নং ২, খামার বড়খুল সরকারী প্রাথমিক বিদ্যালয় হতে ভেটকিগাড়া ব্রীজ পর্যন্ত	১.২৫মিঃ	কাঁচা	সমতল	কোন রকমে চলা চল করা যায়। ভাঙ্গা চুড়া আছে।
ঝাঁড়ল	৩৫	ওয়ার্ড নং ২, রবিলাল এর বাড়ী হতে জয়েন বড়খুল দক্ষিণ শেষ সীমা পর্যন্ত	২.৫০মিঃ	পাকা	৭ফিট	খুবই ভাল, নতুন
ঝাঁড়ল	৩৫	ওয়ার্ড নং ২, রতন ডা: এর ব্রীজ হতে আল্লাহদার বাড়ীর পাশে খামার বড়খুল রাস্তা পর্যন্ত	০.৫০মিঃ	কাঁচা	৩ফিট	কাঁচা রাস্তা হিসেবে মোটামুটি ভাল
ঝাঁড়ল	৩৫	ওয়ার্ড নং ২, বড়খুল হাট খোলা হতে কাশিহাটা স্কুল পর্যন্ত	০.৭৫মিঃ	কাঁচা	২ফিট	কাঁচা রাস্তা হিসেবে মোটামুটি ভাল
ঝাঁড়ল	৩৫	ওয়ার্ড নং ২, মোজাম্মেলের বাড়ী হতে জয়েন বড়খুল কেন্দ্রীয় জামে মসজিদ পর্যন্ত	০.৫০মিঃ	কাঁচা	৩ফিট	কাঁচা রাস্তা হিসেবে ভাল
ঝাঁড়ল	৩৫	ওয়ার্ড নং ২, জয়েন বড়খুল পশ্চিম পাড়া হতে ছোট কুড়া পাকা রাস্তা পর্যন্ত	১মিঃ	কাঁচা	৪ফিট	কাঁচা রাস্তা হিসেবে ভাল নতুন
ঝাঁড়ল	৩৫	ওয়ার্ড নং ২, খামার বড়খুল কবরস্থান হতে ছন্দের আলীল বাড়ী পর্যন্ত	০.৫০মিঃ	কাঁচা	১ফিট	কাঁচা রাস্তা হিসেবে মোটামুটি
ঝাঁড়ল	৩৫	ওয়ার্ড নং ২, আজহার মাস্তারের বাড়ীর পাশে ব্রীজ হতে মকবুলের বাড়ী পর্যন্ত	০.৫০মিঃ	কাঁচা	২ফিট	কাঁচা রাস্তা হিসেবে মোটামুটি
ঝাঁড়ল	৩৫	ওয়ার্ড নং ২, ছোরহারের বাড়ীর পাকা রাস্তা হতে বেলাল ডা: এর বাড়ী পর্যন্ত	০.৫০মিঃ	পাকা	৩ফিট	কাঁচা রাস্তা হিসেবে খুবই ভাল

ইউনিয়নের নাম	ক্র : নং	রাস্তা কোথা হতে কোথা পর্যন্ত	কত কি:মি: রাস্তা	ধরণ(পাকা/কাঁচা/এইচ বিবি)	রাস্তারউচ্চতা	বর্তমান অবস্থা সংক্ষেপে বর্ণনা করুন
ঝাঁড়ল	৩৬	ওয়ার্ড নং ২, জয়েন বড়খুল আজিজের বাড়ী হতে বিয়ারার রাস্তা পর্যন্ত	০.৭৫মিঃ	কাঁচা	৪ফিট	কাঁচা রাস্তা হিসেবে ভাল
ঝাঁড়ল	৩৬	ওয়ার্ড নং ৮, তেঘুরী ঈদগাঁহ মাঠ হতে সাইন্ড্যাল পাড়া খোদাবক্স হাজীর বাড়ী পর্যন্ত	৩মিঃ	কাঁচা	৩.৫০ফিট	কাঁচা রাস্তা হিসেবে মোটামুটি ভাল তবে বেশ ভাঙ্গা চুড়া আছে।
ঝাঁড়ল	৩৬	ওয়ার্ড নং ৮, পাইকশা আজিজুল বাড়ী হতে সাইলদার জুরানের বাড়ী পর্যন্ত	২মিঃ	কাঁচা	৪ফিট	কাঁচা রাস্তা হিসেবে মোটামুটি ভাল তবে বেশ ভাঙ্গা আছে।
ঝাঁড়ল	৩৬	ওয়ার্ড নং ৮, তেঘুরী তালুকদার বাড়ী হতে কবরস্থান পর্যন্ত	১.৫০মিঃ	কাঁচা	৩.৫০ফিট	কাঁচা রাস্তা হিসেবে ভাল না
ঝাঁড়ল	৩৬	ওয়ার্ড নং ৮, পাইকশা শেষ সীমানা হতে চরহরিপুর সীমানা পর্যন্ত	১মিঃ	পাকা	৫ফিট	কাঁচা রাস্তা হিসেবে খুবই ভাল
ঝাঁড়ল	৩৬	ওয়ার্ড নং ৮, সাইলদার আনসারের বাড়ী হতে রশিদের বাড়ী পর্যন্ত	০.৫০মিঃ	কাঁচা	সমতল	কাঁচা রাস্তা হিসেবে ভাল
ঝাঁড়ল	৩৬	ওয়ার্ড নং ৮, সাইলদার আনসারের বাড়ী হতে গাজী মাষ্টারের বাড়ী পর্যন্ত	০.৫০মিঃ	কাঁচা	সমতল	কাঁচা রাস্তা হিসেবে খুবই খারাপ
ঝাঁড়ল	৩৬	ওয়ার্ড নং ৮, তেঘুরী হাজী জানবক্স এর বাড়ী হতে মান্নানের দোকান পর্যন্ত	১.৫০মিঃ	কাঁচা	সমতল	কাঁচা রাস্তা হিসেবে চলাচল করা যায়
ঝাঁড়ল	৩৬	ওয়ার্ড নং ৮, সাইন্ড্যাল পাড় হাজী সুজাত আলীর বাড়ী হতে ইসমাইলের বাড়ী পর্যন্ত	০.৫০মিঃ	কাঁচা	সমতল	কাঁচা রাস্তা হিসেবে মোটামুটি
ঝাঁড়ল	৩৬	ওয়ার্ড নং ৩, চর বড়খুল ময়নাকান্দি মুকুল ডা: এর বাড়ী হতে কোমর এর বাড়ী পর্যন্ত	০.৭৫মিঃ	কাঁচা	৬ফিট	কাঁচা রাস্তা হিসেবে খুবই খারাপ ভ্যান ও চলতে পারে না
ঝাঁড়ল	৩৭	ওয়ার্ড নং ৩, চর বড়খুল কোমর এর বাড়ী হতে তিন দোকানের মোড় হয়ে দাখিলী মাদ্রাসা পর্যন্ত	০.৫০মিঃ	কাঁচা	১ফিট	কাঁচা রাস্তা হিসেবে তেমন ভাল না কোন রকমে ভ্যান চলে অনেক ভাঙ্গা চুড়া আছে।
ঝাঁড়ল	৩৭	ওয়ার্ড নং ৩, চর বড়খুল সরকারী প্রাথমিক বিদ্যালয় হতে পশ্চিমপাড় রহিম মন্ডলের বাড়ী পর্যন্ত	০.৫০মিঃ	কাঁচা	সমতল	কাঁচা রাস্তা হিসেবে ভাল
ঝাঁড়ল	৩৭	ওয়ার্ড নং ৩, পাঁচ বাড়ীয়া শাজাহানের বাড়ী হতে ময়নাকান্দি চাঁন মিয়ান বাড়ী পর্যন্ত	১মিঃ	কাঁচা	২ফিট	কাঁচা রাস্তা হিসেবে ভাল কিন্তু একটা জায়গাই রাস্তা ভেঙে পুকুরের মধ্যে চলে গেছে।
ঝাঁড়ল	৩৭	ওয়ার্ড নং ৩, ময়নাকান্দি সরকারী প্রাথমিক বিদ্যালয় হতে চর বড়খুল মুকুল ডা: এর বাড়ী পর্যন্ত	১.৫০মিঃ	পাকা	৪ফিট	খুবই ভাল, নতুন
ঝাঁড়ল	৩৭	ওয়ার্ড নং ৩, বড়খুল হাট	১মিঃ	কাঁচা	৫ফিট	কাঁচা রাস্তা হিসেবে তেমন

ইউনিয়নের নাম	ক্র : নং	রাস্তা কোথা হতে কোথা পর্যন্ত	কত কি:মি: রাস্তা	ধরণ(পাকা/কাঁচা/এইচ বিবি)	রাস্তারউচ্চতা	বর্তমান অবস্থা সংক্ষেপে বর্ণনা করুন
		খোলা হতে কোমরের বাড়ী পর্যন্ত				ভাল না কোন রকমে ভ্যান চলে অনেক ভাঙ্গা চুড়া আছে।
ঝাঁড়ল	৩৭	ওয়ার্ড নং ৩, চর বড়খুল মঞ্জিল এর দোকান হতে ছামাদ মাষ্টারের বাড়ী পর্যন্ত	১মিঃ	কাঁচা	সমতল	কাঁচা রাস্তা হিসেবে মোটামুটি ভাল
ঝাঁড়ল	৩৭	ওয়ার্ড নং ৩, চর বড়খুল ফকির বেপারীর বাড়ী হতে দাখিল মাদ্রাসা পর্যন্ত	১মিঃ	কাঁচা	৩ফিট	কাঁচা রাস্তা হিসেবে ভাল
ঝাঁড়ল	৩৭	ওয়ার্ড নং ৩, চর বড়খুল আ: কাদের এর বাড়ী হতে পাকুরিয়া সরকারী প্রাথমিক বিদ্যালয় পর্যন্ত	১মিঃ	কাঁচা	১.৫০ফিট	কাঁচা রাস্তা হিসেবে ভাল
ঝাঁড়ল	৩৭	ওয়ার্ড নং ৩, বড়খুল নিশিবাড়ী হতে কাশিহাটা সরকারী প্রাথমিক বিদ্যালয় পর্যন্ত	১মিঃ	কাঁচা	১ফিট	কাঁচা রাস্তা হিসেবে ভাল
ঝাঁড়ল	৩৭	ওয়ার্ড নং ১, কোনা বাড়ী সূত্রধর এর বাড়ী হতে খামার পাইকশা পর্যন্ত	১.৫০মিঃ	কাঁচা	১ফিট	কাঁচা রাস্তা হিসেবে ভাল না
ঝাঁড়ল	৩৮	ওয়ার্ড নং ১, কোনাবাড়ী সুরুত মাষ্টারের বাড়ী হতে ওসমান শেখের বাড়ী পর্যন্ত	২মিঃ	কাঁচা	২ফিট	কাঁচা রাস্তা হিসেবে ভাল না অনেক ভাঙ্গা চুড়া আছে
ঝাঁড়ল	৩৮	ওয়ার্ড নং ১, কোনাবাড়ী বাহাদুর শেখ এর বাড়ী হতে কোনাবাড়ী পশ্চিমপাড়া জামে মসজিদ পর্যন্ত	১মিঃ	কাঁচা	১ফিট	কাঁচা রাস্তা হিসেবে মোটামুটি ভাল
ঝাঁড়ল	৩৮	ওয়ার্ড নং ১, কোনাবাড়ী আলী আকবর মুহুরী এর বাড়ী হতে কালাম সরকারের বাড়ী পর্যন্ত	১.২৫মিঃ	কাঁচা	১ফিট	কাঁচা রাস্তা হিসেবে মোটামুটি ভাল
ঝাঁড়ল	৩৮	ওয়ার্ড নং ১, কোনাবাড়ী জামে মসজিদ হতে মংলা মোড় পর্যন্ত	১.২৫মিঃ	কাঁচা	১ফিট	কাঁচা রাস্তা হিসেবে মোটামুটি ভাল
ঝাঁড়ল	৩৮	ওয়ার্ড নং ১, কাইসা সরকারের বাড়ী হতে পসু মন্ডল এর বাড়ী পর্যন্ত	০.১০মিঃ	কাঁচা	সমতল	কাঁচা রাস্তা হিসেবে মোটামুটি ভাল
ঝাঁড়ল	৩৮	ওয়ার্ড নং ১, কোনাবাড়ী কলেজ মোড় চৌরাস্তা হতে মধ্য ভদ্রঘাট এর সীমা পর্যন্ত	১.৫০মিঃ	পাকা	১২ফিট	খুবই ভাল, উন্নত
ঝাঁড়ল	৩৮	ওয়ার্ড নং ১, কোনাবাড়ী বিশ্বরোড হতে জামে মসজিদ পর্যন্ত	১মিঃ	কাঁচা	২ফিট	খুবই ভাল
ঝাঁড়ল	৩৮	ওয়ার্ড নং ১, কোনাবাড়ী আকবর শেখের বাড়ী হতে কোনাবাড়ী হাই স্কুল, প্রাথমিক বিদ্যালয় কলেজ পর্যন্ত	১.২৫মিঃ	কাঁচা	৪ফিট	কাঁচা রাস্তা হিসেবে ভাল
ঝাঁড়ল	৩৮	ওয়ার্ড নং ১, কোনাবাড়ী শহিদুল এর বাড়ী হতে ইমান মাষ্টারে এর বাড়ী পর্যন্ত	১মিঃ	কাঁচা	১ফিট	কাঁচা রাস্তা হিসেবে ভাল

ইউনিয়নের নাম	ক্র : নং	রাস্তা কোথা হতে কোথা পর্যন্ত	কত কি:মি: রাস্তা	ধরণ(পাকা/কাঁচা/এইচ বিবি)	রাস্তারউচ্চতা	বর্তমান অবস্থা সংক্ষেপে বর্ণনা করুন
ঝাঁড়ল	৩৮	ওয়ার্ড নং ১, কোনাবাড়ী কামালো বাড়ী হতে আমানুল্লাহ এর বাড়ী পর্যন্ত	১মিঃ	কাঁচা	১ফিট	কাঁচা রাস্তা হিসেবে ভাল
ঝাঁড়ল	৩৯	ওয়ার্ড নং ১, কোনাবাড়ী মোয়াজ্জেম শেখ এর বাড়ী হতে সুরুত মাষ্টারের বাড়ী পর্যন্ত	০.২৫মিঃ	কাঁচা	১ফিট	কাঁচা রাস্তা হিসেবে ভাল
ঝাঁড়ল	৩৯	ওয়ার্ড নং ১, কোনাবাড়ী রহিজের বাড়ী হতে কোনাবাড়ী ঈদগাঁহ মাঠ পর্যন্ত	০.৫০মিঃ	কাঁচা	৪ফিট	কাঁচা রাস্তা হিসেবে ভাল
ঝাঁড়ল	৩৯	ওয়ার্ড নং ১, স্বল্প মাহমুদপুর বিশ্বরোড সীমান্ত হতে নান্দিনা কামালিয়া পাকা রাস্তা পর্যন্ত	১.২৫মিঃ	কাঁচা	৪ফিট	কাঁচা রাস্তা হিসেবে ভাল
ঝাঁড়ল	৩৯	ওয়ার্ড নং ১, স্বল্প মাহমুদপুর গোলাম হোসেন এর বাড়ী হতে সামান এর বাড়ী পর্যন্ত	০.৫০মিঃ	কাঁচা	সমতল	কাঁচা রাস্তা হিসেবে ভাল
ঝাঁড়ল	৩৯	ওয়ার্ড নং ১, স্বল্প মাহমুদপুর এছহাক এর বাড়ী হতে লাভলু তালুকদার এর বাড়ী পর্যন্ত	০.৭৫মিঃ	কাঁচা	২ফিট	ভাল

তথ্য সূত্র: এলজিডি, এফ জিডি ও সরঞ্জামিন পরিদর্শন

সংযুক্তি ৫

শিক্ষা প্রতিষ্ঠান:

(প্রাথমিক বিদ্যালয়, মাধ্যমিক বিদ্যালয়, কলেজ, মাদ্রাসা, ব্র্যাক স্কুল এবং পাঠাগার)

প্রাথমিক বিদ্যালয়:

ক্র: নং	সরকারী/বেসরকারী/রেজি:	প্রাথমিক বিদ্যালয়ের নাম	শিক্ষার্থী সংখ্যা	শিক্ষক/শিক্ষিকাসংখ্যা	কোথায় অবস্থিত / ওয়ার্ড	বন্যা আশ্রয়কেন্দ্র হিসেবে ব্যবহৃত হয় কিনা
	সরকারী	বাজার ভদ্রঘাট সঃ প্রাথমিক বিদ্যালয়	৪৩৬জন	১জন	বাজার ভদ্রঘাট ১নং ওয়ার্ড	হয়
	সরকারী	কুটিরচর সঃ প্রাথমিক বিদ্যালয়	৩৪৪জন	৭জন	কুটিরচর ২নং ওয়ার্ড	হয়
	সরকারী	বৈদ্য দোগাছি সঃ প্রাথমিক বিদ্যালয়	৩৭১জন	৭জন	বৈদ্য দোগাছি ৩নং ওয়ার্ড	হয়
	সরকারী	মধ্য ভদ্রঘাট সঃ প্রাথমিক বিদ্যালয়	৪৭০জন	৭জন	মধ্য ভদ্রঘাট ৪নং ওয়ার্ড	না
	সরকারী	উদয়কৃষ্ণপুর সঃ প্রাথমিক বিদ্যালয়	২৪৫জন	৫জন	উদয় কৃষ্ণপুর ৫নং ওয়ার্ড	হয়
	সরকারী	চর নূরনগর সঃ প্রাথমিক বিদ্যালয়	১৫০জন	৪জন	চর নূরনগর ৫নং ওয়ার্ড	হয়
	সরকারী	মুগবেলাই সঃ প্রাথমিক বিদ্যালয়	১৮১জন	৪জন	মুগবেলাই ৬নং ওয়ার্ড	হয়
	সরকারী	ঝাটবেলাই সঃ প্রাথমিক বিদ্যালয়	১৬৭জন	৫জন	ঝাটবেলাই ৯নং ওয়ার্ড	হয়
	সরকারী	চৌদুয়ার খোপাকান্দি সঃ প্রাঃবিদ্যালয়	১২৩জন	৪জন	চৌদুয়ার ৭নং ওয়ার্ড	হয়
	সরকারী	নান্দিনা কামালিয়া সঃ প্রাথমিক বিদ্যালয়	১৯৫জন	৪জন	নান্দিনা কামালিয়া ৮নং ওয়ার্ড	না
	সরকারী	তেঘরী সঃ প্রাথমিক বিদ্যালয়	২৬০ জন	৬জন	তেঘরী, ঝাট্রেল ৮নং ওয়ার্ড	না
	সরকারী	পাইকশা সঃ প্রাথমিক বিদ্যালয়	৫৫০জন	৮জন	পাইকশা, ঝাট্রেল ৯ নং ওয়ার্ড	হয়
	সরকারী	কোনাবাড়ী সঃ প্রাথমিক বিদ্যালয়	২৯৫জন	৭জন	কোনাবাড়ী, ঝাট্রেল ১নং ওয়ার্ড	হয়
	সরকারী	খামার বড়খুল সঃ প্রাথমিক বিদ্যালয়	১৯৮জন	৫জন	খামারবড়খুল, ঝাট্রেল ২নং ওয়ার্ড	হয়
	সরকারী	বালুকোল সঃ প্রাথমিক বিদ্যালয়	১৭৭জন	৫জন	বালুকোল, ঝাট্রেল ৭নং ওয়ার্ড	হয়
	সরকারী	বাগবাড়ী সঃ প্রাথমিক বিদ্যালয়	২৯৬জন	৬জন	বাগবাড়ী, ৩নং ওয়ার্ড	হয়
	সরকারী	জয়েন বড়খুল সঃ প্রাথমিকবিদ্যালয়	৩৩৫জন	৬জন	জয়েন বড়খুল, ২নং ওয়ার্ড	হয়
	সরকারী	চরবড়খুল সঃ প্রাথমিক বিদ্যালয়	৩৪০জন	৭জন	চরবড়খুল, ঝাট্রেল ৩নং ওয়ার্ড	হয়
	সরকারী	ঝাট্রেল সরঃ প্রাঃ বিদ্যালয়	২৯৫জন	৫জন	ঝাট্রেল, ৬নং ওয়ার্ড	না
	সরকারী	এম ভি ভারাংগা	২৮৩জন	৬জন	ভারাংগা ঝাট্রলে ৫নং	হয়

ক্র: নং	সরকারী/বেসরকারী/রেজি:	প্রাথমিক বিদ্যালয়ের নাম	শিক্ষার্থী সংখ্যা	শিক্ষক/ শিক্ষীকাসংখ্যা	কোথায় অবস্থিত / ওয়ার্ড	বন্যা আশ্রয়কেন্দ্র হিসেবে ব্যবহৃত হয় কিনা
		সরঃ প্রাথঃ বিদ্যালয়			ওয়ার্ড	
	সরকারী	শাহ ময়নাকান্দি সরঃ প্রাথঃ বিদ্যালয়	২৫৪জন	৬জন	ময়নাকান্দি, ঝাট্রল ৪নং ওয়ার্ড	না
	সরকারী	চালা সরঃ প্রাথঃ বিদ্যালয়	২৭৭জন	৬জন	চালা ঝাট্রল ৪নং ওয়ার্ড	হয়
	সরকারী	নান্দিনামধু সরঃ প্রাথঃ বিদ্যালয়	২০১জন	৬জন	নান্দিনামধু, ঝাট্রল ৯নং ওয়ার্ড	হয়
	সরকারী	হালুয়াকান্দি সরঃ প্রাথঃ বিদ্যালয়	৩৯৩জন	৭জন	হালুয়াকান্দি, জামতৈল ৮নং ওয়ার্ড	হয়
	সরকারী	আলোকদিয়ার সরঃ প্রাথঃ বিদ্যালয়	১৮৩জন	৬জন	আলোকদিয়ার, জামতৈল ৮নং ওয়ার্ড	হয়
	সরকারী	জামতৈল ধোপাকান্দি সরঃ প্রাথঃ বিদ্যালয়	২৭৮জন	৬জন	ধোপাকান্দি, জামতৈল ৭নং ওয়ার্ড	হয়
	সরকারী	জামতৈল মডেল সরঃ প্রাথঃ বিদ্যালয়	৪৯৭জন	১২জন	জামতৈল ৪নং ওয়ার্ড	হয়
	সরকারী	কর্ণসূতী সরঃ প্রাথঃ বিদ্যালয়	৩৮১ জন	৭জন	কর্ণসূতী, জামতৈল ৫নং ওয়ার্ড	হয়
	সরকারী	চরকুড়া সরঃ প্রাথঃ বিদ্যালয়	২৩৭জন	৫জন	চরকুড়া, জামতৈল ৩নং ওয়ার্ড	হয়
	সরকারী	কুড়াউদয়পুর সরঃ প্রাথঃ বিদ্যালয়	১৪৮জন	৪জন	কুড়াউদয়পুর, জামতৈল, ৫নং ওয়ার্ড	হয়
	সরকারী	বড়কুড়া সরঃ প্রাথঃ বিদ্যালয়	৩৩২জন	৭জন	বড়কুড়া, জামতৈল ২নং ওয়ার্ড	না
	সরকারী	দশশিকা সরঃ প্রাথঃ বিদ্যালয়	২৪৭জন	৫জন	দশশিকা, জামতৈল ১নং ওয়ার্ড	হয়
	সরকারী	চরদশশিকা সরঃ প্রাথঃ বিদ্যালয়	১৯৫জন	৬জন	চরদশশিকা, জামতৈল ১নং ওয়ার্ড	না
	সরকারী	ডিডি শাহবাজপুর সরঃ প্রাথঃ বিদ্যালয়	২৭০জন	৫জন	শাহবাজপুর, জামতৈল ৩নং ওয়ার্ড	হয়
	সরকারী	জটিবাড়ী সরঃ প্রাথঃ বিদ্যালয়	১৭৪জন	৪জন	জটিবাড়ী, রায়দৌলতপুর ৩নং	হয়
	সরকারী	বারাকান্দি সরঃ প্রাথঃ বিদ্যালয়	৪০২জন	৭জন	বারাকান্দি, রায়দৌলতপুর ২নং ওয়ার্ড	হয়
	সরকারী	ধলেশ্বর সরঃ প্রাথঃ বিদ্যালয়	২৫৫জন	৮জন	ধলেশ্বর, রায়দৌলতপুর ৪নং ওয়ার্ড	হয়
	সরকারী	হায়দারপুর সরঃ প্রাথঃ বিদ্যালয়	২১৮জন	৪জন	হায়দারপুর, রায়দৌলতপুর ৫নং ওয়ার্ড	হয়
	সরকারী	বঁশবাড়িয়া সরঃ প্রাথঃ বিদ্যালয়	২৪৭জন	৬জন	বঁশবাড়িয়া, রায়দৌলতপুর ৬নং ওয়ার্ড	হয়
	সরকারী	কাজিপুরা সরঃ প্রাথঃ বিদ্যালয়	২৪৭জন	৫জন	কাজিপুরা, রায়দৌলতপুর ৬নং ওয়ার্ড	হয়
	সরকারী	শ্যামপুর সরঃ প্রাথঃ	১৭৭জন	৪জন	শ্যামপুর,	হয়

ক্র: নং	সরকারী/বেসরকারী/রেজি:	প্রাথমিক বিদ্যালয়ের নাম	শিক্ষার্থী সংখ্যা	শিক্ষক/ শিক্ষীকাসংখ্যা	কোথায় অবস্থিত / ওয়ার্ড	বন্যা আশ্রয়কেন্দ্র হিসেবে ব্যবহৃত হয় কিনা
		বিদ্যালয়			রায়দৌলতপুর ৫নং ওয়ার্ড	
	সরকারী	গোপালপুর সরঃ প্রাথঃ বিদ্যালয়	১৫৮জন	৪জন	গোপালপুর, রায়দৌলতপুর ২নং ওয়ার্ড	হয়
	সরকারী	রসুলপুর সরঃ প্রাথঃ বিদ্যালয়	৩৩৩জন	৮জন	রসুলপুর, রায়দৌলতপুর	হয়
	সরকারী	চৌবাড়ী সরঃ প্রাথঃ বিদ্যালয়	১৪১জন	৭জন	চৌবাড়ী, রায়দৌলতপুর ৭নং ওয়ার্ড	হয়
	সরকারী	চৌবাড়ী বালিকা সরঃ প্রাথঃ বিদ্যালয়	১৮৫জন	৫জন	চৌবাড়ী, রায়দৌলতপুর ৭নং ওয়ার্ড	না
	সরকারী	রায়দৌলতপুর সরঃ প্রাথঃ বিদ্যালয় (১নং)	২৯০জন	৯জন	রায়দৌলতপুর ৯নং ওয়ার্ড	হয়
	সরকারী	রায়দৌলতপুর বালিকা সরঃ প্রাথঃ বিদ্যালয়	১২২জন	৪জন	রায়দৌলতপুর, ৯নং ওয়ার্ড	না
	সরকারী	রায়দৌলতপুর সরঃ প্রাথঃ বিদ্যালয় (২নং)	২০১জন	৪জন	রায়দৌলতপুর ৯নং ওয়ার্ড	না
	সরকারী	বলরামপুর সরঃ প্রাথঃ বিদ্যালয়	২২৪জন	৪জন	বলরামপুর, রায়দৌলতপুর ৮নং ওয়ার্ড	না
	সরকারী	স্বল্পমাহমুদপুর সরঃ প্রাথঃ বিদ্যালয়	২২০জন	৫জন	স্বল্পমাহমুদপুর, রায়দৌলতপুর ১নং ওয়ার্ড	না
	সরকারী	পশ্চিম চৌবাড়ী সরঃ প্রাথঃ বিদ্যালয়	১৮০জন	৪জন	পশ্চিম চৌবাড়ী, রায়দৌলতপুর ৭নং ওয়ার্ড	না
	সরকারী	চরটেংরাইল রেজিঃ প্রাথঃ বিদ্যালয়	১৯৫জন	৪জন	চরটেংরাইল, জামতৈল ৭নং ওয়ার্ড	হয়
	সরকারী	কয়েলগাঁতি রেজিঃ প্রাথঃ বিদ্যালয়	১০৩জন	৩জন	কয়েলগাঁতি, রায়দৌলতপুর ৪নং ওয়ার্ড	না
	সরকারী	ঠাকুরঝিঁপাড়া রেজিঃ প্রাথঃ বিদ্যালয়	২১৫জন	৪জন	ঠাকুরঝিঁপাড়া, রায়দৌলতপুর ৪নং ওয়ার্ড	হয়
	সরকারী	পাকুরিয়া রেজিঃ প্রাথঃ বিদ্যালয়	১৮৫জন	৪জন	পাকুরিয়া, রায়দৌলতপুর ৬নং ওয়ার্ড	হয়
	সরকারী	ভায়ার চর রেজিঃ প্রাথঃ বিদ্যালয়	১৬০জন	৪জন	ভায়ারচর, রায়দৌলতপুর ৯নং ওয়ার্ড	না
	সরকারী	গাড়াবাড়ি রেজিঃ	১৫৩জন	৪জন	গাড়াবাড়ি, ভদ্রঘাট	না

ক্র: নং	সরকারী/বেসরকারী/রেজি:	প্রাথমিক বিদ্যালয়ের নাম	শিক্ষার্থী সংখ্যা	শিক্ষক/ শিক্ষীকাসংখ্যা	কোথায় অবস্থিত / ওয়ার্ড	বন্যা আশ্রয়কেন্দ্র হিসেবে ব্যবহৃত হয় কিনা
		প্রাথঃবিদ্যালয়			৩নং ওয়ার্ড	
	সরকারী	চৈরগাঁতি রেজিঃ প্রাথঃবিদ্যালয়	২৫৭জন	৪জন	চৈরগাঁতি, ভদ্রঘাট ৩নং ওয়ার্ড	হয়
	সরকারী	মামুদাকোলা রেজিঃ প্রাথঃবিদ্যালয়	২১৫	৪জন	মামুদাকোলা, বাত্রৈল ১নং ওয়ার্ড	হয়
	সরকারী	কাচারীপাড়া রেজিঃ প্রাথঃবিদ্যালয়	১৬৩জন	৪জন	কাচারীপাড়া, ভদ্রঘাট ১নং ওয়ার্ড	না
	সরকারী	চকশাহবাজপুর রেজিঃ প্রাথঃবিদ্যালয়	১৫০জন	৪জন	চকশাহবাজপুর, বাত্রৈল ৪নং ওয়ার্ড	না
	সরকারী	টেংরাইল রেজিঃ প্রাথঃবিদ্যালয়	১৬৬জন	৩জন	টেংরাইল, জামতৈল ৮নং ওয়ার্ড	হয়
	সরকারী	১২নং রেজিয়া মকছেদ রেজিঃ প্রাথঃবিদ্যালয়	২২৮জন	৪জন	বাগবাড়ী, বাত্রৈল ৭নং ওয়ার্ড	
	সরকারী	বিয়াড়া রেজিঃ প্রাথঃবিদ্যালয়	২১৪	৪জন	বিয়াড়া, ভদ্রঘাট ৩নং ওয়ার্ড	হয়
	সরকারী	বাম্বাড়া রেজিঃ প্রাথঃবিদ্যালয়	১৬৩জন	৪জন	বাম্বাড়া, রায়দৌলতপুর ৩নং ওয়ার্ড	হয়
	সরকারী	কাশিয়াহাটা রেজিঃ প্রাথঃবিদ্যালয়	১৭০জন	৪জন	কাশিয়াহাটা, বাত্রৈল ৪নং ওয়ার্ড	হয়
	সরকারী	পাঠানপাড়া রেজিঃ প্রাথঃবিদ্যালয়	১৫১জন	৪জন	পাঠানপাড়া, রায়দৌলতপুর ৩নং ওয়ার্ড	না
	সরকারী	ছোট ধোপাকান্দি রেজিঃ প্রাথঃবিদ্যালয়	১২৪জন	৪জন	ছোট ধোপাকান্দি, ভদ্রঘাট ১নং ওয়ার্ড	হয়
	সরকারী	চাঁদপুর রেজিঃ প্রাথঃবিদ্যালয়	১২০জন	৪জন	চাঁদপুর, বাত্রৈল ৬নং ওয়ার্ড	হয়
	সরকারী	পেস্তকুড়া রেজিঃ প্রাথঃবিদ্যালয়	২২৬জন	৪জন	পেস্তকুড়া, জামতৈল ৩নং ওয়ার্ড	হয়
	সরকারী	২০নং শাহবাজপুর উঃ পাড়া রেজিঃ প্রাথঃবিদ্যালয়	১৬৮জন	৪জন	শাহবাজপুর, রায়দৌলতপুর ৩নং ওয়ার্ড	হয়
	সরকারী	নান্দিনামধু রেজিঃ প্রাথঃবিদ্যালয়	১৪২জন	৪জন	নান্দিনামধু, জামতৈল ৯নং ওয়ার্ড	হয়
	সরকারী	শালদাইড় রেজিঃ প্রাথঃবিদ্যালয়	১২৫	৪জন	শালদাইড়, বাত্রৈল ৮নং ওয়ার্ড	হয়
	সরকারী	২৩নং কানাবাড়ী রেজিঃ প্রাথঃবিদ্যালয়	১৪২জন	৪জন	কানাবাড়ী, বাত্রৈল ১নং ওয়ার্ড	হয়
	সরকারী	সৈয়দগাঁতি রেজিঃ প্রাথঃবিদ্যালয়	১৬১জন	৪জন	সৈয়দগাঁতি, ভদ্রঘাট ৬নং ওয়ার্ড	হয়
	সরকারী	মেঘাই ভদ্রঘাট রেজিঃ	১৯২জন	৪জন	মেঘাই ভদ্রঘাট, ভদ্রঘাট ৩নং ওয়ার্ড	হয়

ক্র: নং	সরকারী/বেসরকারী/রেজি:	প্রাথমিক বিদ্যালয়ের নাম	শিক্ষার্থী সংখ্যা	শিক্ষক/শিক্ষিকাসংখ্যা	কোথায় অবস্থিত / ওয়ার্ড	বন্যা আশ্রয়কেন্দ্র হিসেবে ব্যবহৃত হয় কিনা
		প্রাথমিক বিদ্যালয়				
	সরকারী	চর ভদ্রঘাট রেজিঃ প্রাথমিক বিদ্যালয়	১৩০জন	৪জন	চরভদ্রঘাট, ভদ্রঘাট ১নং ওয়ার্ড	হয়
	সরকারী	রসুলপুর কালিবাড়ী রেজিঃ প্রাথমিক বিদ্যালয়	১৭২ জন	৪জন	রসুলপুর, রায়দৌলতপুর ১নং ওয়ার্ড	হয়
	সরকারী	তাজুরপাড়া রেজিঃ প্রাথমিক বিদ্যালয়	১৫০জন	৪জন	তাজুরপাড়া, রায়দৌলতপুর ৭নং ওয়ার্ড	না
	সরকারী	চরকামারখন্দ কৃষ্ণদিয়াররেজিঃ প্রাথমিক বিদ্যালয়	১৫২জন	৪জন	চরকামারখন্দ, জামতৈল ৬নং ওয়ার্ড	না
	সরকারী	বড়কুড়া মালোপাড়া রেজিঃ প্রাথমিক বিদ্যালয়	১৫০জন	৪জন	বড়কুড়া, মালোপাড়া, জামতৈল ২ নং	না

মাধ্যমিক বিদ্যালয়:

কামারখন্দ উপজেলায় মোট ২০টি মাধ্যমিক বিদ্যালয় রয়েছে। নিম্নে ছকের মাধ্যমে ইউনিয়ন বিদ্যালয়ের নাম ও অবস্থান বর্ণনা করা হলো।

ক্র: নং	সরকারী/বেসরকারী/রেজি:	মাধ্যমিক বিদ্যালয়ের নাম	শিক্ষার্থী সংখ্যা	শিক্ষক/শিক্ষিকা সংখ্যা	কোথায় অবস্থিত / ওয়ার্ড	বন্যা আশ্রয়কেন্দ্র হিসেবে ব্যবহৃত হয় কিনা
১.	বে-সরকারী	ভদ্রঘাট শামছুল মহসীন উচ্চ বিদ্যালয়	৫০১ জন	৯জন	জনভদ্রঘাট ১ নং	না
২.	বে-সরকারী	চৌবাড়ী ইসলামিয়া উচ্চ বিদ্যালয়	৮২৭জন	১২জন	চৌবাড়ী ৭ নং	হয়
৩.	বে-সরকারী	চৌবাড়ী সাবের মেহেরুন বালিকা উচ্চ বিদ্যালয়	৩১৫জন	১২জন	চৌবাড়ী ৭ নং	হয়
৪.	বে-সরকারী	জামতৈল ধোপাকান্দি পাইলট বালিকা উচ্চ বিদ্যালয়	৯৭৪জন	২০জন	জামতৈল ৭ নং	হয়
৫.	বে-সরকারী	ইছামতি মাধ্যমিক বালিকা উচ্চ বিদ্যালয়	২৯৭জন	১১জন	বড়কুড়া ২নং	হয়
৬.	বে-সরকারী	রসুলপুর আর্দশ উচ্চ বিদ্যালয়	৩৬২জন	১২জন	রসুলপুর ১ নং	হয়
৭.	বে-সরকারী	নান্দিনা কামালিয়া উচ্চ বিদ্যালয়	২৩৬জন	১১জন	নান্দিনা কামালিয়া ৮ নং	হয়
৮.	বে-সরকারী	জামতৈল ধোপাকান্দি বহুমুখী উচ্চ বিদ্যালয়	১১৭০জন	২৩ জন	বৈদ্য জামতৈল ৪ নং	হয়
৯.	বে-সরকারী	কোনাবাড়ী ইসহাক উচ্চ বিদ্যালয়	৪৫৭জন	১০জন	কোনাবাড়ী ১ নং	হয়
১০.	বে-সরকারী	মুগবেলাই লুৎফয়া উচ্চ বিদ্যালয়	৩৯২জন	১১জন	মুগবেলাই ৬ নং	হয়
১১.	বে-সরকারী	রায়দৌলতপুর উচ্চ বিদ্যালয়	৬২৪জন	৯জন	রায়দৌলতপুর ৯ নং	হয়

ক্র: নং	সরকারী/বেসরকারী/রেজি:	মাধ্যমিক বিদ্যালয়ের নাম	শিক্ষার্থী সংখ্যা	শিক্ষক/শিক্ষিকা সংখ্যা	কোথায় অবস্থিত / ওয়ার্ড	বন্যা আশ্রয়কেন্দ্র হিসেবে ব্যবহৃত হয় কিনা
১২.	বে-সরকারী	আ: জলিল স্মৃতি উচ্চ বিদ্যালয়	৩৪৪জন	১০জন	বাগবাড়ী ৭ নং	হয়
১৩.	বে-সরকারী	কাজিপুরা উচ্চ বিদ্যালয়	১৭২জন	১৩জন	কাজিপুরা পেছরপাড়া ৬নং	না
১৪.	বে-সরকারী	জেভসিস ফ্লাইওভার উচ্চ বিদ্যালয়	৩৬৩জন	১১জন	পাইকশা ৯ নং	না
১৫.	বে-সরকারী	মফিজউদ্দিন তালুকদার স্মৃতি উচ্চ বিদ্যালয়	৪৫৩জন	৯জন	পাইকশা ৯ নং	হয়
১৬.	বে-সরকারী	বড়খুল আদর্শ উচ্চ বিদ্যালয়	৪৭৪জন	১১জন	বড়খুল হাট ৩নং	হয়
১৭.	বে-সরকারী	ঝাটিবেলাই এস এ উচ্চ বিদ্যালয়	২৬৯জন	১০জন	গাড়াবাড়ী ৯ নং	হয়
১৮.	বে-সরকারী	নান্দিনা মধু উচ্চ বিদ্যালয়	২১৮জন	৮জন	নান্দিনা মধু ৯ নং	না
১৯.	বে-সরকারী	চৈরগাতি ভদ্রঘাট উচ্চ বিদ্যালয়	৩৯৪জন	৯জন	চৈরগাতি নলকা ৩নং	না
২০.	বে-সরকারী	ডিকে এস কে আদর্শ স্কুল	৪৪১জন	১১জন	বৈদ্য জামতৈল ৪ নং	না

কলেজ:

ক্র:	সরকারী/বেসরকারী/রেজি:	কলেজের নাম	শিক্ষার্থী সংখ্যা	শিক্ষক/শিক্ষিকা সংখ্যা	কোথায় অবস্থিত / ওয়ার্ড	বন্যা আশ্রয়কেন্দ্র হিসেবে ব্যবহৃত হয় কিনা
১.	বে-সরকারী	ডা: শামসুউদ্দিন সালেমা মেমোরিয়া কলেজ	১৭৭জন	২২জন	ঝাটি বেলাই, গাড়াবাড়ী ৯ নং	না
২.	বে-সরকারী	কামারখন্দ মহিলা ডিগ্রী কলেজ	৫৫৪জন	৪৪জন	বৈদ্য জামতৈল ৯ নং	হয়
৩.	বে-সরকারী	ডি কে এস কে কারিগরি কলেজ	৫৭জন	৪জন	বৈদ্য জামতৈল ৯ নং	না
৪.	বে-সরকারী	চৌবাড়ী ড.সালাম জাহানারা কলেজ	১০৫৮জন	৫৮জন	চৌবাড়ী ৯ নং	হয়
৫.	বে-সরকারী	হাজী কোরপ আলী মেমোরিয়াল ডিগ্রী কলেজ	১৪৩১জন	৪৪জন	জামতৈল ৯ নং	হয়
৬.	বে-সরকারী	কৃষি কারিগরি কলেজ	৩৯৪জন	৯জন	বৈদ্য জামতৈল ৯ নং	না
৭.	বে-সরকারী	শহীদুল বুলবুল কারিগরি কলেজ	৩০০জন	২৯জন	শহীদনগর ৯ নং	হয়
৮.	বে-সরকারী	কোনাবাড়ী শহীদুল বুলবুল ডিগ্রী কলেজ	৫১০ জন	৪৭জন	কোনাবাড়ী ১নং	হয়

তথ্য সূত্র: উপজেলা প্রাথমিক শিক্ষা অফিস, মোহা: আকলিমা চৌধুরী, উপজেলা শিক্ষা কর্মকর্তা, ০১৭১৬-৯২৮০৯৬
উপজেলা উচ্চ মাধ্যমিক শিক্ষা অফিস, মো: আরিফুর রহমান, ০১৭১২-১৩৩২৬০

ব্র্যাক স্কুল:

ক্র. নং	ব্র্যাক স্কুলের নাম	শিক্ষার্থী সংখ্যা	শিক্ষক/ শিক্ষীকাসংখ্যা	কোথায় অবস্থিত / ওয়ার্ড	বন্যা আশ্রয়কেন্দ্র হিসেবে ব্যবহৃত হয় কিনা
১.	কামারখন্দ থানা পাড়া ব্র্যাক স্কুল	৩০জন	১জন	কামারখন্দ থানা পাড়া ৬ নং	না
২.	কামারখন্দ মধ্য পাড়া ব্র্যাক স্কুল	৩৩জন	১জন	কামারখন্দ মধ্য পাড়া ৬ নং	না
৩.	বড়কুড়া ব্র্যাক স্কুল	৩০জন	১জন	বড়কুড়া, জামতৈল২ নং	না
৪.	চরকুড়া ব্র্যাক স্কুল	৩০জন	১জন	চরকুড়া, জামতৈল২ নং	না
৫.	নান্দিনামধু ব্র্যাক স্কুল	৩০জন	১জন	নান্দিনামধু, জামতৈল৯ নং	না
৬.	কর্ণসূতী ব্র্যাক স্কুল	৩০জন	১জন	কর্ণসূতী, জামতৈল ৫ নং	না
৭.	কামারখন্দ ব্র্যাক স্কুল	৩০জন	১জন	কামারখন্দ, জামতৈল৬ নং	না
৮.	বড়কুড়া ব্র্যাক স্কুল	৩০জন	১জন	বড়কুড়া, জামতৈল২ নং	না
৯.	চকশাহবাজপুর ব্র্যাক স্কুল	৩৩জন	১জন	চকশাহবাজপুর ৪নং	না
১০.	চরকুড়া ব্র্যাক স্কুল	৩০জন	১জন	চরকুড়া, জামতৈল ২২নং	না
১১.	কর্ণসূতী ব্র্যাক স্কুল	৩০জন	১জন	কর্ণসূতী, জামতৈল৫নং	না
১২.	চরবড়খুল ব্র্যাক স্কুল	৩০জন	১জন	চরবড়খুল, ঝাট্রেল৬ নং	না
১৩.	জয়েনবড়খুল ব্র্যাক স্কুল	৩০জন	১জন	জয়েনবড়খুল, ঝাট্রেল ২ নং	না
১৪.	বাড়াকান্দি ব্র্যাক স্কুল	৩০জন	১জন	বাড়াকান্দি, রায়দৌলতপুর ২ নং	না
১৫.	রসুলপুর ব্র্যাক স্কুল	৩০জন	১জন	রসুলপুর, রায়দৌলতপুর ১নং	না
১৬.	চালা ব্র্যাক স্কুল	৩০জন	১জন	চালা, ঝাট্রেল৪ নং	না
১৭.	ঝাট্রেল ব্র্যাক স্কুল	৩৩জন	১জন	ঝাট্রেল৬ নং	না
১৮.	ধোপাকান্দি ব্র্যাক স্কুল	৩০জন	১জন	ধোপাকান্দি, জামতৈল৭নং	না
১৯.	বিয়াড়া ব্র্যাক স্কুল	৩০জন	১জন	বিয়াড়া, ভদ্রঘাট৭নং	না
২০.	কাজিপুরা ব্র্যাক স্কুল	৩০জন	১জন	কাজিপুরা, রায়দৌলতপুর ৬ নং	না
২১.	হালুয়াকান্দি ব্র্যাক স্কুল	৩০জন	১জন	হালুয়াকান্দি, জামতৈল ৮নং	না
২২.	নান্দিনামধু ব্র্যাক স্কুল	৩০জন	১জন	নান্দিনামধু, জামতৈল ৯নং	না
২৩.	হায়দারপুর ব্র্যাক স্কুল	৩০জন	১জন	হায়দারপুর, রায়দৌলতপুর ৫ নং	না
২৪.	জামতৈল ব্র্যাক স্কুল	৩৩জন	১জন	জামতৈল৪ নং	না
২৫.	ধলেশ্বর ব্র্যাক স্কুল	৩০জন	১জন	ধলেশ্বর, রায়দৌলতপুর ৪ নং	না
২৬.	ভারংগা ব্র্যাক স্কুল	৩০জন	১জন	ভারংগা, ঝাট্রেল৫ নং	না
২৭.	নান্দিনাকামালিয়া ব্র্যাক স্কুল	৩০জন	১জন	নান্দিনাকামালিয়া, ভদ্রঘাট ৮ নং	না
২৮.	বালুকোল ব্র্যাক স্কুল	৩০জন	১জন	বালুকোল, ঝাট্রেল ৭ নং	না
২৯.	ভিভি শাহবাজপুর ব্র্যাক স্কুল	৩০জন	১জন	ভিভি শাহবাজপুর, রায়দৌলতপুর ৩ নং	না
৩০.	জটিবাড়ী ব্র্যাক স্কুল	৩০জন	১জন	জটিবাড়ী, রায়দৌলতপুর ৩ নং	না
৩১.	বৈশবাড়িয়া ব্র্যাক স্কুল	৩৩জন	১জন	বৈশবাড়িয়া, রায়দৌলতপুর ৬	না
৩২.	শ্যামপুর ব্র্যাক স্কুল	৩০জন	১জন	শ্যামপুর, রায়দৌলতপুর ৫ নং	না
৩৩.	কোনাবাড়ী ব্র্যাক স্কুল	৩০জন	১জন	কোনাবাড়ী, ঝাট্রেল ১নং	না
৩৪.	চৌবাড়ী ব্র্যাক স্কুল	৩০জন	১জন	চৌবাড়ী, রায়দৌলতপুর ৭ নং	না
৩৫.	ঝাট্রেল ব্র্যাক স্কুল	৩০জন	১জন	ঝাট্রেল, ৬ নং	না

তথ্য সূত্র: উপজেলা ব্র্যাক অফিস, মো: সাইফুল ইসলাম, এফ ও (আই বি), ০১৭৪৫-৭৭৫৫৮০

মাদ্রাসা:

ইউনিয়নের নাম	ক্র.	মাদ্রাসার নাম	শিক্ষার্থী সংখ্যা	শিক্ষক/ শিক্ষীকাসংখ্যা	কোথায় অবস্থিত / ওয়ার্ড	বন্যা আশ্রয়কেন্দ্র হিসেবে ব্যবহৃত হয় কিনা
জামতৈল	১.	ধোপাকান্দি জামে মসজিদ কামেলিয়া মাদ্রাসা	৪৫ জন	১ জন	ধোপাকান্দি ৭ নং	না
	২.	ধোপাকান্দি কবরস্থান মাদ্রাসা	৩২ জন	৩ জন	ধোপাকান্দি ৭	না

ইউনিয়নের নাম	ক্র.	মাদ্রাসার নাম	শিক্ষার্থী সংখ্যা	শিক্ষক/শিক্ষিকাসংখ্যা	কোথায় অবস্থিত / ওয়ার্ড	বন্যা আশ্রয়কেন্দ্র হিসেবে ব্যবহৃত হয় কিনা
					নং	
	৩.	চরটেংরাইল আদর্শ দাখিল মাদ্রাসা	৩৭৫জন	১৮জন	ধোপাকান্দি ৭ নং	না
	৪.	বড়কুড়া দক্ষিণপাড়া মুক্তার মাদ্রাসা	৮০জন	২জন	বড়কুড়া ২ নং	না
	৫.	বড়কুড়া সরকারী প্রাথমিক বিদ্যালয় সংলগ্ন মুক্তার মাদ্রাসা	৫০জন	১জন	বড়কুড়া ২ নং	না
	৬.	চরকুড়া হাফিজিয়া মাদ্রাসা	নাই	নাই	বড়কুড়া ৩ নং	না
	৭.	হালুয়াকান্দি হাফিজিয়া মাদ্রাসা	৩০জন	১জন	৩ নং হালুয়াকান্দি	না
	৮.	আলোকদিয়ার হাফিজিয়া মাদ্রাসা	৪০জন	৩জন	আলোকদিয়ার ১ নং	না
	৯.	ছোট পাকুরিয়া হাফিজী মাদ্রাসা	৪০জন	৩জন	দশসিকা ১নং	না
	১০.	বড় পাকুরিয়া ফোরকানিয়া মাদ্রাসা	৭৫জন	১জন	১নং দশসিকা	না
	১১.	ভায়রচর হাফিজীয়া মাদ্রাসা	৬৫জন	১জন	ভায়রচর ৯ নং	না
	১২.	নান্দিনা মধু হাফিজীয়া মাদ্রাসা	৭৫জন	২জন	নান্দিনা মধু ৯ নং	না
	১৩.	নান্দিনা মধু এতিম খানা	৮০জন	২জন	নান্দিনা মধু ৯ নং	না
	১৪.	কর্ণসূতী দাখিল মাদ্রাসা	৪২২জন	১৬জন	কর্ণসূতী ৯ নং	হয়
	১৫.	কামারখন্দ ফাজিল মাদ্রাসা	৫৫০জন	২৮জন	কামারখন্দ ৬নং	না
রায়দৌলত পুর	১৬.	রসুলপুর হাফেজী মাদ্রাসা	২০জন	৩জন	রসুলপুর ৩ নং	না
	১৭.	বারাকান্দি রুরানী মাদ্রাসা	১০০জন	১জন	বারাকান্দি ২ নং	না
	১৮.	ইমাম আবু হানিফা পঞ্চগ্রাম দাখিল মাদ্রাসা	৫১৫জন	১৬জন	শাহাবাজপুর ৩ নং	না
	১৯.	জামতৈল উলুমকওমী হাফেজীয়া মাদ্রাসা	৫৫জন	৭জন	ধলেশ্বর ৪ নং	না
	২০.	হামিউচ্ছুহ কওমীয়া হাফেজীয়া মাদ্রাসা	৩০জন	৩জন	ধলেশ্বর ৪ নং	না
	২১.	দারুল উলুম কওমীয়া হাফেজীয়া মাদ্রাসা	৬০জন	২জন	শ্যামপুর ৫ নং	না
	২২.	শ্যামপুর ইফতেদায়ী মাদ্রাসা	১০০জন	১জন	শ্যামপুর ৫ নং	না
	২৩.	পেছরপাড়া ইফতেদায়ী মাদ্রাসা	৩০ জন	১জন	পেছরপাড়া ৫ নং	না
	২৪.	আফসানিয়া নুরানী মাদ্রাসা	৬০জন	১জন	হায়দারপুর ৫ নং	না
	২৫.	বাশবাড়ীয়া ফোরকানিয়া মাদ্রাসা	১০০জন	১জন	বাশবাড়ীয়া ৬ নং	না
	২৬.	চরবাশবাড়ীয়া ফোরকানিয়া মাদ্রাসা	৪০জন	২জন	চরবাশবাড়ীয়া ৬ নং	না
	২৭.	কাজীপুরা এফতেদায়ী মাদ্রাসা	৭০জন	১জন	কাজীপুরা ৬ নং	না
	২৮.	কাজীপুরা দারুল উলুম হাফিজীয়া মাদ্রাসা	২৫জন	১জন	কাজীপুরা ৬ নং	না

ইউনিয়নের নাম	ক্র.	মাদ্রাসার নাম	শিক্ষার্থী সংখ্যা	শিক্ষক/শিক্ষিকাসংখ্যা	কোথায় অবস্থিত / ওয়ার্ড	বন্যা আশ্রয়কেন্দ্র হিসেবে ব্যবহৃত হয় কিনা
	২৯.	রায়দৌলতপুর উত্তর হাফিজিয়া মাদ্রাসা	১৫০জন	০৮জন	রায়দৌলতপুর উত্তর ৯ নং	না
	৩০.	ফাসিউন উলুম কওমিয়া কবরস্থান মাদ্রাসা	৮০জন	৭জন	ধলেশ্বর ৬ নং	না
	৩১.	রায়দৌলতপুর দক্ষিণ পাড়া ইফতেদায়ী মাদ্রাসা	৫০জন	৫জন	রায়দৌলতপুর দক্ষিণ ৮নং	না
ভদ্রঘাট	৩২.	বাজার ভদ্রঘাট কাওমী মাদ্রাসা	৮০জন	৭জন	বাজার ভদ্রঘাট ১ নং	না
	৩৩.	বিল ভদ্রঘাট কাওমী মাদ্রাসা	২৪জন	২জন	বিলভদ্রঘাট ১ নং	না
	৩৪.	হযরত শাহকামাল বহুমুখী দাখিল মাদ্রাসা	৪৬৮জন	১৬জন	নান্দিনা ৮নং	হা
	৩৫.	হযরত শাহকামাল হাফিজিয়া মাদ্রাসা	৫০জন	১জন	নান্দিনা ৮নং	না
	৩৬.	চরদৌগাছি বাগেজান্নাত হাফেজিয়া মাদ্রাসা	১৬২জন	৩জন	চরদৌগাছি ৫নং	না
	৩৭.	ঝাটবেলাই ডা: শামসুউদ্দিন হাফিজিয়া মাদ্রাসা	৪০জন	২জন	ঝাটবেলাই ০৯ নং	না
	৩৮.	চরগাড়াবাড়ী ফোরকানিয়া মাদ্রাসা	৩০জন	১জন	চরগাড়াবাড়ী ৯ নং	না
	৩৯.	মুগবেলাই দাখিল মাদ্রাসা	৩৫০জন	১৫জন	মুগবেলাই ৫নং	না
	৪০.	মুগবেলাই হাফিজিয়া মাদ্রাসা	৭৫জন	৪জন	মুগবেলাই ৫নং	না
	৪১.	পুরান দৌগাছি ফোরকানিয়া মাদ্রাসা	৫০জন	১জন	পুরান দৌগাছি ৫নং	না
	৪২.	মধ্য ভদ্রঘাট উত্তর পাড়া দাখিল মাদ্রাসা	১৭০জন	৫জন	মধ্য ভদ্রঘাট ৫নং	না
	৪৩.	মধ্যভদ্রঘাট উত্তরপাড়া হাফিজিয়া মাদ্রাসা	৩১জন	২জন	মধ্য ভদ্রঘাট ৫নং	না
	৪৪.	কুটির চর হাফিজিয়া (এসিআই মিলের সামনে) মাদ্রাসা	২০০ জন	১২ জন	কুটির চর ২ নং	হা
	৪৫.	ধামকৈল এফতেদায়ী মাদ্রাসা	২৫০ জন	৫জন	ধামকৈল ৩নং	না
ঝাটবেলাই	৪৬.	মামুদাকোলা দারুদ সালাম হাফেজিয়া মাদ্রাসা	২৪জন	৩জন	মামুদাকোলা ৬নং	না
ঝাটবেলাই	৪৭.	স্বতন্ত এফতেদায়ী মাদ্রাসা	১২৫ জন	৩ জন	চালা ৪নং	না
ঝাটবেলাই	৪৮.	চালা কবরস্থান হাফেজিয়া মাদ্রাসা	৩৫ জন	১জন	চালা ৪নং	না
ঝাটবেলাই	৪৯.	ঝাটবেলাই দক্ষিণপাড়া ফোরকানিয়া মাদ্রাসা	৫০জন	১জন	ঝাটবেলাই ৬নং	না
ঝাটবেলাই	৫০.	ঝাটবেলাই মধ্যপাড়া ফোরকানিয়া মাদ্রাসা	৬০জন	১জন	ঝাটবেলাই ৬নং	না
ঝাটবেলাই	৫১.	ভারাজা ঈদগাঁহ মতি হাফিজিয়া মাদ্রাসা	১৪	১জন	ভারাজা ৫নং	না
ঝাটবেলাই	৫২.	ভারাজা এফতেদায়ী মহিলা মাদ্রাসা	৭০ জন	২জন	ভারাজা ৫নং	না
ঝাটবেলাই	৫৩.	ইউসুফ আলী নয়াচালা ফোরকানিয়া মাদ্রাসা	৫৫ জন	১ জন	নয়াচালা ৫নং	না

ইউনিয়নের নাম	ক্র.	মাদ্রাসার নাম	শিক্ষার্থী সংখ্যা	শিক্ষক/শিক্ষিকাসংখ্যা	কোথায় অবস্থিত / ওয়ার্ড	বন্যা আশ্রয়কেন্দ্র হিসেবে ব্যবহৃত হয় কিনা
ঝাঁজুর	৫৪.	বালুকোল ইসলামিয়া দাখিল মাদ্রাসা	৩৫০জন	১৫জন	বালুকোল ৭নং	না
ঝাঁজুর	৫৫.	বাগবাড়ী পশ্চিম পাড়া হাফিজিয়া মাদ্রাসা	১৫জন	২জন	বাগবাড়ী ৭নং	না
ঝাঁজুর	৫৬.	পাইকশা দারুসুন্নত ফাজিল মাদ্রাসা	৫৩৫জন	২১জন	পাইকশা ৯নং	হা
ঝাঁজুর	৫৭.	পাইকশা মধ্যপাড়া ফোরকানিয়া মাদ্রাসা	৭০জন	১জন	পাইকশা ৯নং	না
ঝাঁজুর	৫৮.	পাইকশা হাফেজিয়া মাদ্রাসা	৪৭জন	২জন	পাইকশা ৯নং	না
ঝাঁজুর	৫৯.	লাহীড়ি বাড়ী পূর্ব পাড়া ফোরকানিয়া মাদ্রাসা	৫০জন	১জন	লাহীড়ি বাড়ী ৯নং	না
ঝাঁজুর	৬০.	পাইকশা উত্তর পাড়া ফোরকানিয়া মাদ্রাসা	৮০ জন	১জন	পাইকশা ৯নং	না
ঝাঁজুর	৬১.	পাইকশা পূর্ব পাড়া ফোরকানিয়া মাদ্রাসা	৭৫ জন	১ জন	পাইকশা ৯নং	না
ঝাঁজুর	৬২.	পাড় পাইকশা ফোরকানিয়া মাদ্রাসা	৭০জন	১জন	পাইকশা ৯নং	না
ঝাঁজুর	৬৩.	জয়েন বড়ধুল হাফেজিয়া মাদ্রাসা	৭০জন	২জন	জয়েন বড়ধুল ২নং	না
ঝাঁজুর	৬৪.	খামার বড়ধুল হাফেজিয়া মাদ্রাসা	৭৫জন	২জন	খামার বড়ধুল ২নং	না
ঝাঁজুর	৬৫.	খামার বড়ধুল পূর্ব পাড়া এফতেদায়ী মাদ্রাসা	৭০ জন	২জন	খামার বড়ধুল ২নং	না
ঝাঁজুর	৬৬.	তেঘুরী আলহাজ মোক্তার হোসেন হাফেজিয়া মাদ্রাসা	৬০ জন	২ জন	তেঘুরী ৮নং	না
ঝাঁজুর	৬৭.	পাইকশা পশ্চিম পাড়া ফোরকানিয়া মাদ্রাসা	৭০জন	১৯জন	পাইকশা পশ্চিম ৯নং	না
ঝাঁজুর	৬৮.	পাইকশা পশ্চিম পাড়া ফোরকানিয়া মাদ্রাসা	৫০জন	১জন	পাইকশা মধ্য৯নং	না
ঝাঁজুর	৬৯.	তেঘুরী কাশেমুর উলুম হাফেজিয়া মাদ্রাসা	১৫০জন	৩জন	তেঘুরী ৮নং	হা
ঝাঁজুর	৭০.	মেন্নতআলী ওয়াছীম নেছা দাখিল মাদ্রাসা	৩৫০ জন	১৪জন	তেঘুরী ৮নং	না
ঝাঁজুর	৭১.	আলহাজ মোক্তার হোসেন হাফেজিয়া মাদ্রাসা	৭০ জন	২ জন	তেঘুরী ৮নং	না
ঝাঁজুর	৭২.	চর বড়ধুল দাখিল মাদ্রাসা	৫৫০জন	১৬জন	চর বড়ধুল ৩নং	হা
ঝাঁজুর	৭৩.	চর বড়ধুল দক্ষিণ পাড়া এফতেদায়ী মাদ্রাসা	৯০জন	১জন	চর বড়ধুল ৩নং	না
ঝাঁজুর	৭৪.	পাচবাড়ীয়া আলতাফ হাজি ফোরকানিয়া মাদ্রাসা	৮০জন	১জন	পাচবাড়ীয়া ৩নং	না
ঝাঁজুর	৭৫.	বালুকোল কবরস্থান হাফেজিয়া মাদ্রাসা	১৮জন	১জন	বালুকোল ৭নং	না
ঝাঁজুর	৭৬.	কোনাবাড়ী হাফেজিয়া মাদ্রাসা	১৫০ জন	৯জন	কোনাবাড়ী	না
ঝাঁজুর	৭৭.	স্বল্প মাহমুদপুর আ: রাজ্জাক রওশনআরা ফোরকানিয়া হাফেজিয়া মাদ্রাসা	৭৬ জন	২ জন	স্বল্প মাহমুদপুর ১নং	না

তথ্য সূত্র: উপজেলা শিক্ষা অফিস, দলীয় আলোচনা

● পাঠাগার:

ইউনিয়নের নাম	সরকারী/বেসরকারী/রেজি:	পাঠাগারের নাম	কোথায় অবস্থিত / ওয়ার্ড নং	বন্যা আশ্রয়কেন্দ্র হিসেবে ব্যবহৃত হয় কিনা
জামতৈল	বে-সরকারী	ইয়াবানু পাঠাগার	কর্ণসূতী ৯ নং	না
	বে-সরকারী	উপজেলা পাবলিক লাইব্রেরী	জামতৈল /৪	না
রায়দৌলতপুর	বে-সরকারী	ধলেশ্বর হাজী আলী আশরাফ স্মৃতি পাঠাগার	ধলেশ্বর ৬ নং	না
	বে-সরকারী	যুগান্তর সংসদ পাঠাগার	রসুলপুর ৬ নং	না
	বে-সরকারী	শহীদ ওয়াজেদ আলী ভূইয়া পাঠাগার	কাজীপুরা ৬ নং	না
	সরকারী	বেলকুচি-কামারখন্দ বঙ্গবন্ধু স্মৃতি পাঠাগার	কাজীপুরা ৬ নং	না
	বেসরকারী	পল্লী উন্নয়ন পাঠাগার	বাশবাড়ীয়া ৬ নং	না
ভদ্রঘাট	সরকারী	বেগম রোকেয়া পাঠাগার	মুগবেলাই ৬ নং	না
ঝাঞ্জল	বেসরকারী	স্বল্প মাহমুদপুর কামারখন্দ পল্লী উন্নয়ন পাঠাগার	স্বল্প মাহমুদপুর ১ নং	না

তথ্য সূত্র: ইউনিয়ন পরিষদ, সরজমিনে পরিদর্শন, দলীয় আলোচনা

ধর্মীয় প্রতিষ্ঠান

মসজিদ এবং মন্দির

মসজিদ:

ইউনিয়নের নাম	ক্র: নং	মসজিদ			
		মসজিদের নাম	গ্রামের নাম	ওয়ার্ড নং	বর্তমান অবস্থা
জামতৈল	১.	চরধোপাকান্দি মসজিদ	চরধোপাকান্দি	০৭ নং	নিমাণাধীন
জামতৈল	২.	ধোপাকান্দি উত্তরপাড়া জামে মসজিদ	ধোপাকান্দি	০৭ নং	ভালো
জামতৈল	৩.	ধোপাকান্দি মধ্যপাড়া মসজিদ	ধোপাকান্দি	০৭ নং	ভালো
জামতৈল	৪.	ধোপাকান্দি বাকশিপাড়া মসজিদ	ধোপাকান্দি	০৭নং	ভালো না কারণ মেঝে কাচাঁ পুরাতন হওয়ায় ঝুঁকি পূর্ণ
জামতৈল	৫.	ধোপাকান্দি পশ্চিমপাড়া মসজিদ	ধোপাকান্দি	০৭নং	নিমাণাধীন
জামতৈল	৬.	চর টেংরাইলকবরস্থান মসজিদ	চর টেংরাইল	০৭নং	মেরামত চলছে
জামতৈল	৭.	চর টেংরাইল পশ্চিমপাড়া মসজিদ	চর টেংরাইল	০৭নং	খুবই ভালো
জামতৈল	৮.	চর টেংরাইল হাজী বাড়ী জামে মসজিদ	চর টেংরাইল	০৭নং	ভালো
জামতৈল	৯.	টেংরাইল দক্ষিণপাড়া মসজিদ	টেংরাইল	০৭নং	ভালো
জামতৈল	১০.	হাইস্কুল জামে মসজিদ	জামতৈল ধোপাকান্দি	০৭নং	ভালো
জামতৈল	১১.	রেলস্টেশন মসজিদ	জামতৈল	০৪নং	ভালো
জামতৈল	১২.	উপজেলা জামে মসজিদ	জামতৈল	০৪নং	ভালো
জামতৈল	১৩.	শেখপাড়া ছাপড়া মসজিদ	জামতৈল	০৪নং	ভালো
জামতৈল	১৪.	দক্ষিণপাড়া মসজিদ	জামতৈল	০৪নং	ভাল
জামতৈল	১৫.	মুন্সিপাড়া মসজিদ	জামতৈল	০৪নং	ভাল
জামতৈল	১৬.	কবর স্থান মসজিদ	জামতৈল	০৪নং	ভাল
	১৭.	মুদিপাড়া মসজিদ	বড়কুড়া	০২নং	মোটামুটি ভাল
জামতৈল	১৮.	আকন্দবাড়ী মসজিদ	বড়কুড়া	০২নং	ভালো না কারণ মেঝে কাচাঁ পুরাতন হওয়ায় ঝুঁকি পূর্ণ
জামতৈল	১৯.	বড়কুড়া পশ্চিমপাড় জামে মসজিদ	বড়কুড়া	০২নং	ভালো না কারণ মেঝে কাচাঁ পুরাতন হওয়ায় ঝুঁকি পূর্ণ
জামতৈল	২০.	হাজী বাড়ী জামে মসজিদ	বড়কুড়া	০২নং	খুবই ভাল
জামতৈল	২১.	বড়কুড়া মধ্যপাড়া জামে মসজিদ	বড়কুড়া	০২নং	কাজ চলছে
জামতৈল	২২.	বড়কুড়া উত্তরপাড় জামে মসজিদ	বড়কুড়া	০২নং	ভাল
জামতৈল	২৩.	কড়া উদয়পুর পূর্বপাড় জামে মসজিদ	কড়া উদয়পুর	০২নং	ভালো না কারণ মেঝে কাচাঁ
জামতৈল	২৪.	কুড়া উদয়পুর দক্ষিণপাড় জামে মসজিদ	কড়া উদয়পুর	০২নং	ভাল
জামতৈল	২৫.	কড়া উদয়পুর উত্তরপাড় মসজিদ	কড়া উদয়পুর	০২নং	ভালো না কারণ মেঝে কাচাঁ
জামতৈল	২৬.	কুড়া উদয়পুর মধ্যপাড় মসজিদ	কড়া উদয়পুর	০২নং	ভালো না কারণ মেঝে কাচাঁ
জামতৈল	২৭.	চরকুড়া জামে মসজিদ	চরকুড়া	০৩নং	ভাল
জামতৈল	২৮.	চরকুড়া মোহাম্মদি জামে মসজিদ		০৩নং	খুবই ভাল
জামতৈল	২৯.	চরপাড়া জামে মসজিদ	চরপাড়া	০৩নং	খুবই ভাল
জামতৈল	৩০.	পেঙ্গকুড়া জামে মসজিদ	পেঙ্গকুড়া	০৩নং	মোটামুটি ভাল
জামতৈল	৩১.	দক্ষিণপাড় জামে মসজিদ	পেঙ্গকুড়া	০৩নং	ভালো না কারণ মেঝে কাচাঁ
জামতৈল	৩২.	পশ্চিমপাড়া মসজিদ	চরকুড়া	০৩নং	ভালো না কারণ মেঝে কাচাঁ
জামতৈল	৩৩.	কবরস্থান মসজিদ	আন্তকুড়া	০৩নং	ভালো না কারণ মেঝে কাচাঁ
জামতৈল	৩৪.	হালুয়াকান্দি মসজিদ	হালুয়াকান্দি	০৮নং	ভাল
জামতৈল	৩৫.	হালুয়াকান্দি মন্ডলবাড়ী জামে মসজিদ	হালুয়াকান্দি	০৮নং	ভাল

ইউনিয়নের নাম	ক্র: নং	মসজিদ			
		মসজিদের নাম	গ্রামের নাম	ওয়ার্ড নং	বর্তমান অবস্থা
জামতৈল	৩৬.	আলোকদিয়ার মধ্যপাড়া জামে মসজিদ	আলোকদিয়ার	০৮নং	টিনের ঘর পুরাতন হওয়ায় ঝুঁকি পূর্ণ
জামতৈল	৩৭.	আলোকদিয়ার প্রাথমিক বিদ্যালয়মসজিদ	আলোকদিয়ার	০৮নং	ভালো না কারণ মেঝেকাটা
জামতৈল	৩৮.	আলোকদিয়ার পূর্বজামে মসজিদ	আলোকদিয়ার	০৮নং	টিনের ভাঙাচুড়া মসজিদ
জামতৈল	৩৯.	টেংরাইল জামে মসজিদ	টেংরাইল	০৮নং	ভাল
জামতৈল	৪০.	আলোকদিয়ার পশ্চিমপাড়া মসজিদ	আলোকদিয়ার	০৮নং	ভালো না কারণ মেঝেকাটা নামাজ পড়তে সমস্যা হয়
জামতৈল	৪১.	দশসিকা মসজিদ	দশসিকা	০১নং	মেরামত চলছে
জামতৈল	৪২.	দশসিকা হানাফী সমাজ মসজিদ	দশসিকা	০১নং	নিমানাধীন
জামতৈল	৪৩.	চর দশসিকা মসজিদ	চর দশসিকা	০১নং	নিমানাধীন
জামতৈল	৪৪.	দক্ষিণ ছোটপাকুরিয়া জামে মসজিদ	ছোটপাকুরিয়া	০৬নং	ভাল
জামতৈল	৪৫.	বড় পাকুরিয়া মসজিদ	বড় পাকুরিয়া	০৬নং	ভাল
জামতৈল	৪৬.	কৃষ্ণ দিয়ার জামে মসজিদ	কৃষ্ণ দিয়ার	০৬নং	খুবই ভাল
জামতৈল	৪৭.	চর কামারখন্দ ওয়াস্ত মসজিদ	চর কামারখন্দ	০৬নং	ভাল
জামতৈল	৪৮.	হাটকামারখন্দ জামে মসজিদ	হাটকামারখন্দ	০৬নং	ভাল
জামতৈল	৪৯.	চর কামার খন্দ মসজিদ	চর কামারখন্দ	০৬নং	তেমন ভাল না কারণ পুরাতন হওয়ায় ঝুঁকিপূর্ণ
জামতৈল	৫০.	হাট কামারখন্দ মসজিদ	হাটকামারখন্দ	০৬নং	খুবই ভাল
জামতৈল	৫১.	নান্দিনা মধু জামে মসজিদ	নান্দিনা মধু	০৯নং	খুবই ভাল
জামতৈল	৫২.	নান্দিনা মধু উত্তর মসজিদ	নান্দিনা মধু	০৯নং	ভাল
জামতৈল	৫৩.	নান্দিনা মধু পূর্ব	নান্দিনা মধু	০৯নং	ভাল
জামতৈল	৫৪.	ভায়র চর পূর্বপাড়	ভায়র চর	০৯নং	খুবই ভাল
জামতৈল	৫৫.	ভায়র চর মধ্যপাড়া জামে মসজিদ	ভায়র চর	০৯নং	মেঝে কাঁচা
জামতৈল	৫৬.	ভায়র চর পশ্চিমপাড়া	ভায়র চর	০৯নং	মেঝে কাঁচা
জামতৈল	৫৭.	ভায়র চর নতুনপাড়া	ভায়র চর	০৯নং	মেঝে কাঁচা
জামতৈল	৫৮.	কর্ণসূতী তালুকদার পাড়া	কর্ণসূতী	০৫নং	ভাল
জামতৈল	৫৯.	কর্ণসূতী মন্ডলপাড়ামসজিদ	কর্ণসূতী	০৫নং	ভাল
জামতৈল	৬০.	কর্ণসূতী বায়তুল জামে মসজিদ	কর্ণসূতী	০৫নং	খুবই ভাল
জামতৈল	৬১.	কর্ণসূতী ডিকে এস জামে মসজিদ	কর্ণসূতী	০৫নং	ভাল
জামতৈল	৬২.	চেয়ারম্যান বাড়ী জামে মসজিদ	কর্ণসূতী	০৫নং	ভাল
জামতৈল	৬৩.	পেনুরবাড়ী জামে মসজিদ	কর্ণসূতী	০৫নং	ভাল
জামতৈল	৬৪.	কর্ণসূতী বটতলা মোড়	কর্ণসূতী	০৫নং	নিমানাধীন
রায়দৌলতপুর	৬৫.	রায়দৌলতপুর বড়বাড়ী জামে মসজিদ	রায়দৌলতপুর	০৯নং	ভাল
রায়দৌলতপুর	৬৬.	রায়বাড়ী জামে মসজিদ	রায়দৌলতপুর	০৯নং	ভাল
রায়দৌলতপুর	৬৭.	ভূইয়াবাড়ী জামে মসজিদ	রায়দৌলতপুর	০৯নং	ভাল
রায়দৌলতপুর	৬৮.	মোল্লাবাড়ী জামে মসজিদ	রায়দৌলতপুর	০৯নং	ভাল
রায়দৌলতপুর	৬৯.	হাটখোলা মসজিদ	রায়দৌলতপুর	০৯নং	ভাল
রায়দৌলতপুর	৭০.	শেখবাড়ী মসজিদ	রায়দৌলতপুর	০৯নং	কাচা তেমন ভাল না
রায়দৌলতপুর	৭১.	রসুলপুর জামে মসজিদ	রসুলপুর	০১নং	ভাল পাকা
রায়দৌলতপুর	৭২.	আহলে হাদীস জামে মসজিদ	রসুলপুর	০১নং	ভাল পাকা
রায়দৌলতপুর	৭৩.	রসুলপুর পূর্ব পাড়া জামে মসজিদ	রসুলপুর	০১নং	পাকা মোটামুটি
রায়দৌলতপুর	৭৪.	রসুলপুর পূর্ব পাড়া জামে মসজিদ	রসুলপুর	০১নং	কাচা তেমন ভাল না
রায়দৌলতপুর	৭৫.	রসুলপুর পূর্ব পাড়া জামে মসজিদ	রসুলপুর	০১নং	কাচা তেমন ভাল না
রায়দৌলতপুর	৭৬.	রসুলপুর দক্ষিণপাড়া পাঞ্জাকানা জামে মসজিদ	রসুলপুর	০১নং	কাচা তেমন ভাল না
রায়দৌলতপুর	৭৭.	রসুলপুর দক্ষিণপাড়া পাঞ্জাকানা জামে	রসুলপুর	০১নং	কাচা তেমন ভাল না

ইউনিয়নের নাম	ক্র: নং	মসজিদ			
		মসজিদের নাম	গ্রামের নাম	ওয়ার্ড নং	বর্তমান অবস্থা
		মসজিদ			
রায়দৌলতপুর	৭৮.	রসুলপুর পশ্চিমপাড়া পঞ্চকানা মসজিদ	রসুলপুর	০১নং	খুব খারাপ কারণ অনেক পুরাতন ভাঙ্গাচুড়া
রায়দৌলতপুর	৭৯.	রসুলপুর পশ্চিমপাড়া পঞ্চকানা মসজিদ	রসুলপুর	০১নং	খুব খারাপ কারণ অনেক পুরাতন ভাঙ্গাচুড়া
রায়দৌলতপুর	৮০.	মজাদ্দাদিয়া জামে মসজিদ	হায়দারপুর	০৫নং	খুবই ভাল
রায়দৌলতপুর	৮১.	হায়দারপুর উত্তরপাড়া জামে মসজিদ	হায়দারপুর	০৫নং	ভাল
রায়দৌলতপুর	৮২.	চরশাহবাজপুর কেন্দ্রীয় জামে মসজিদ	চরশাহবাজপুর	০৪নং	নির্মানাধীন
রায়দৌলতপুর	৮৩.	শাহবাজপুর কেন্দ্রীয় জামে মসজিদ	শাহবাজপুর	০৪নং	খুবই ভাল
রায়দৌলতপুর	৮৪.	শাহবাজপুর সরকার পাড়া জামে মসজিদ	শাহবাজপুর	০৪নং	নির্মানাধীন
রায়দৌলতপুর	৮৫.	শাহবাজপুর আকিন্দপাড়া মসজিদ	শাহবাজপুর	০৪নং	ভাল
রায়দৌলতপুর	৮৬.	পঞ্চগ্রাম ঈদগাঁহ মাঠ জামে মসজিদ	শাহবাজপুর	০৪নং	খুবই ভাল
রায়দৌলতপুর	৮৭.	পাঠান পাড়া উত্তরপাড়া জামে মসজিদ	পাঠানপাড়া	০৪নং	ভাল
রায়দৌলতপুর	৮৮.	পাঠানপাড়া দক্ষিণপাড়া জামে মসজিদ	পাঠানপাড়া	০৪নং	নির্মানাধীন
রায়দৌলতপুর	৮৯.	জটিবাড়ী জামে মসজিদ	জটিবাড়ী	০৪নং	ভাল
রায়দৌলতপুর	৯০.	রায়দৌলতপুর দক্ষিণ পাড়া জামে মসজিদ	রায়দৌলতপুর	০৮নং	ভাল
রায়দৌলতপুর	৯১.	রায়দৌলতপুর দক্ষিণ পাড়া জামে মসজিদ	রায়দৌলতপুর	০৮নং	ভাল
রায়দৌলতপুর	৯২.	বলরামপুর উত্তর পাড়া জামে মসজিদ	বলরামপুর	০৮নং	ভাল
রায়দৌলতপুর	৯৩.	বলরামপুর দক্ষিণপাড়া জামে মসজিদ	বলরামপুর	০৮নং	ভাল
রায়দৌলতপুর	৯৪.	শ্যামপুর কেন্দ্রীয় জামে মসজিদ	শ্যামপুর	০৫নং	খুবই ভাল
রায়দৌলতপুর	৯৫.	শ্যামপুর উত্তর পাড়া জামে মসজিদ	শ্যামপুর	০৫নং	ভাল
রায়দৌলতপুর	৯৬.	শ্যামপুর দারুল উলুম কওমি হাফিজিয়া মাদ্রাসা মসজিদ	শ্যামপুর	০৫নং	নির্মানাধীন
	৯৭.	শ্যামপুর পূর্ব পাড়া ওয়াক্ত মসজিদ	শ্যামপুর	০৫নং	ভাল
রায়দৌলতপুর	৯৮.	পেছরর পাড়া জামে মসজিদ	পেছরর পাড়া	০৫নং	ভাল
”	৯৯.	ধলেশ্বর পশ্চিমপাড়া জামে মসজিদ	ধলেশ্বর	০৪নং	খুবই ভাল উন্নত
”	১০০.	ধলেশ্বর পূর্বপাড়া জামে মসজিদ	ধলেশ্বর	০৪নং	খুবই ভাল উন্নত
”	১০১.	ধলেশ্বর পূর্বপাড়া বেলাল এর মসজিদ	ধলেশ্বর	০৪নং	মোটামুটি টিনসেড ঘর
”	১০২.	ধলেশ্বর হাফেজীয়ত মাদ্রাসা মসজিদ	ধলেশ্বর	০৪নং	তেমনভাল না তবে এটি অচিরেই নির্মান হবে
”	১০৩.	ধলেশ্বর কবরস্থান সংলগ্ন হাফেজীয়া মসজিদ	ধলেশ্বর	০৪নং	ভাল
”	১০৪.	তাজুরপাড়াপশ্চিমপাড়া মসজিদ	তাজুরপাড়া	০৪নং	ভাল
”	১০৫.	তাজুরপাড়া পূর্বপাড়া মসজিদ	তাজুরপাড়া	০৪নং	ভাল
”	১০৬.	ঠাকুরজীপাড়া জামে মসজিদ	ঠাকুরজীপাড়া	০৪নং	খুবই ভাল
”	১০৭.	কাজী পুরা দক্ষিণপাড়া মসজিদ	কাজীপুরা	০৬নং	ভাল
”	১০৮.	কাজীপুরা কেন্দ্রীয় জামে মসজিদ	কাজীপুরা	০৬নং	ভাল
”	১০৯.	কাজীপুরা পূর্বপাড়া মসজিদ	কাজীপুরা	০৬নং	ভাল
”	১১০.	কাজীপুরা কবরস্থান ওয়াক্ত মসজিদ	কাজীপুরা	০৬নং	ভাল
”	১১১.	বীশবাড়ীকেন্দ্রীয় জামে মসজিদ	বীশবাড়ীয়া	০৬নং	ভাল
”	১১২.	বীশবাড়ীয়া মধ্যপাড়া জামে মসজিদ	বীশবাড়ীয়া	০৬নং	ভাল
”	১১৩.	চর বীশবাড়ীয়া জামে মসজিদ	চর বীশবাড়ীয়া	০৬নং	ভাল
”	১১৪.	দেউ আইনাবাড়ী জামে মসজিদ	চৌবাড়ী	০৬নং	ভাল না কারণ মেঝে কাঁচা
”	১১৫.	চৌবাড়ী বাজার জামে মসজিদ	চৌবাড়ী	০৬নং	ভাল না কারণ মেঝে কাঁচা

ইউনিয়নের নাম	ক্র: নং	মসজিদ			
		মসজিদের নাম	গ্রামের নাম	ওয়ার্ড নং	বর্তমান অবস্থা
”	১১৬.	চৌবাড়ী পূর্বপাড়া জামে মসজিদ	চৌবাড়ী	০৬নং	ভাল
”	১১৭.	ঘুনকার বাড়ী জামে মসজিদ	চৌবাড়ী	০৬নং	ভাল
”	১১৮.	কমলের বাড়ী জামে মসজিদ	চৌবাড়ী	০৬নং	ভাল
”	১১৯.	সুকুদল আলীবাড়ী জামে মসজিদ	চৌবাড়ী	০৭নং	ভাল
”	১২০.	চৌবাড়ী পশ্চিমপাড়া ফকির আকন্দ জামে মসজিদ	চৌবাড়ী	০৭নং	ভাল
”	১২১.	পশ্চিমপাড়া ছালামত বাড়ী জামে মসজিদ	চৌবাড়ী	০৭নং	ভাল
”	১২২.	পশ্চিমপাড় তাহের মায়েরবাড়ী জামে মসজিদ	চৌবাড়ী	০৭নং	ভাল না কারণ মেঝে কাঁচা
”	১২৩.	বারাকান্দি মধ্যপাড়াজামে মসজিদ	বারাকান্দি	০২নং	ভাল
”	১২৪.	বারাকান্দি উত্তরপাড়া জামে মসজিদ	বারাকান্দি	০২নং	খুবই ভাল
”	১২৫.	বারাকান্দি দক্ষিণপাড়া জামে মসজিদ	বারাকান্দি	০২নং	ভাল না
”	১২৬.	গোপালপুর পূর্বপাড়া জামে মসজিদ	গোপালপুর	০২নং	খুবই ভাল
”	১২৭.	গোপালপুর উত্তর পাড়া জামে মসজিদ	গোপালপুর	০২নং	ভাল
”	১২৮.	কয়েলগাতি উত্তর পাড়া জামে মসজিদ	কয়েলগাতি	০৪নং	ভাল
”	১২৯.	কয়েলগাতি দক্ষিণপাড়া জামে মসজিদ	কয়েলগাতি	০৪নং	খুবই ভাল
ভদ্রঘাট	১৩০.	বাজার ভদ্রঘাট শেখ পাড়া জামে মসজিদ	বাজার ভদ্রঘাট	০১নং	খুবই ভাল
”	১৩১.	বাজার ভদ্রঘাট পূর্ব খান পাড়া জামে মসজিদ	বাজার ভদ্রঘাট	০১নং	ভাল
”	১৩২.	বাজার ভদ্রঘাট বাজার জামে মসজিদ	বাজার ভদ্রঘাট	০১নং	খুবই ভাল
”	১৩৩.	বাজার ভদ্রঘাট পশ্চিমপাড়া জামে মসজিদ	বাজার ভদ্রঘাট	০১নং	ভাল
”	১৩৪.	বাজার ভদ্রঘাট চরপাড়া জামে মসজিদ	বাজার ভদ্রঘাট	০১নং	নির্মানাধীন
”	১৩৫.	বিল ভদ্রঘাট জামে মসজিদ	বিল ভদ্রঘাট	০১নং	ভাল
ভদ্রঘাট	১৩৬.	বাজার ভদ্রঘাট কান্দিপাড়া জামে মসজিদ	বাজার ভদ্রঘাট	০১নং	ভাল
”	১৩৭.	নান্দিনা কামালিয়া জামে মসজিদ	নান্দিনা	০৮নং	ভাল
”	১৩৮.	নান্দিনা হাট ওয়াক্ত মসজিদ	নান্দিনা	০৮নং	ভাল না কারণ টিন সেট ঘর কাঁচা
”	১৩৯.	হযরত শাহকামাল ওয়াক্ত মসজিদ	নান্দিনা	০৮নং	নির্মানাধীন
”	১৪০.	ধোপাকান্দি পূর্বপাড়া জামে মসজিদ	ধোপাকান্দি	০৮নং	ভাল না কারণ পুরাতন ঝুঁকিপূর্ণ ভাঙাচুড়া
”	১৪১.	ধোপাকান্দি পশ্চিমপাড়া জামে মসজিদ	ধোপাকান্দি	০৮নং	ভাল
”	১৪২.	চন্দননগর আহেলে হাদীস জামে মসজিদ	চন্দননগর	০৫নং	ভাল
”	১৪৩.	চন্দন নগর পূর্বপাড়া জামে মসজিদ	চন্দননগর	০৫নং	ভাল
”	১৪৪.	আ: জালিল ভূইয়ার বাড়ীজামে মসজিদ	নুর নগর	০৫নং	ভাল
”	১৪৫.	নুর নগর গওহের বাড়ীর জামে মসজিদ	নুর নগর	০৫নং	ভাল
”	১৪৬.	দৌগাছি বড় মসজিদ জামে মসজিদ	নুর নগর	০৫নং	খুবই ভাল

ইউনিয়নের নাম	ক্র: নং	মসজিদ			
		মসজিদের নাম	গ্রামের নাম	ওয়ার্ড নং	বর্তমান অবস্থা
„	১৪৭.	দেগৌছি উত্তর পাড়া জামে মসজিদ	নুর নগর	০৫নং	ভাল না কারণ ভাঙ্গাচুড়া
„	১৪৮.	গাড়াবাড়ী জামে মসজিদ	গাড়াবাড়ী	০৯নং	ভাল
„	১৪৯.	গাড়াবাড়ী হাট জামে মসজিদ	গাড়াবাড়ী	০৯নং	ভাল না
„	১৫০.	চরগাড়াবাড়ী পূর্বপাড়াজামে মসজিদ	চরগাড়াবাড়ী	০৯নং	ভাল
„	১৫১.	চরগাড়াবাড়ী উত্তরপাড়াজামে মসজিদ	চরগাড়াবাড়ী	০৯নং	ভাল না কারণ মেঝে কাঁচা
„	১৫২.	চরগাড়াবাড়ী দক্ষিণপাড়াজামে মসজিদ	চরগাড়াবাড়ী	০৯নং	ভাল
„	১৫৩.	ঝাটিবেলাই পশ্চিমপাড়া জামে মসজিদ	ঝাটিবেলাই	০৯নং	ভাল
„	১৫৪.	ঝাটিবেলাই পশ্চিমপাড়া জামে মসজিদ	ঝাটিবেলাই	০৯নং	খুবই ভাল
„	১৫৫.	ঝাটিবেলাই দক্ষিণপাড়া ওয়াক্ত মসজিদ	ঝাটিবেলাই	০৯নং	ভাল না কারণ কাঁচা ঘর
„	১৫৬.	পুরান দৌগাছি উত্তরপাড়া জামে মসজিদ	পুরান দৌগাছি	০৬নং	ভাল
„	১৫৭.	পুরান দৌগাছি দক্ষিণপাড়াজামে মসজিদ	পুরান দৌগাছি	০৬নং	নির্মানাধীন
„	১৫৮.	সৈয়দগাঁতী পূর্বপাড়া জামে মসজিদ	সৈয়দগাঁতী	০৬নং	খুবই ভাল
„	১৫৯.	সৈয়দগাঁতী খাঁ পাড়া জামে মসজিদ	সৈয়দগাঁতী	০৬নং	ভাল
„	১৬০.	সৈয়দগাঁতী পশ্চিমপাড়া জামে মসজিদ	সৈয়দগাঁতী	০৬নং	নির্মানাধীন
„	১৬১.	মুগবেলাই খাঁ পাড়াজামে মসজিদ	মুগবেলাই	০৬নং	খুবই ভাল
„	১৬২.	মুগবেলাই সরকার পাড়া জামে মসজিদ	মুগবেলাই	০৬নং	ভাল
„	১৬৩.	মুগবেলাই কাটাখালী হাটখোলা ওয়াক্ত মসজিদ	মুগবেলাই	০৬নং	ভাল না
„	১৬৪.	মধ্য ভদ্রঘাট দোবোলা পাড়া জামে মসজিদ	মধ্য ভদ্রঘাট	০৪নং	ভাল
„	১৬৫.	মধ্য ভদ্রঘাট নাঠামাড়া পুরাতন জামে মসজিদ	মধ্য ভদ্রঘাট	০৪নং	ভাল
„	১৬৬.	মধ্য ভদ্রঘাট নাঠামাড়া নতুনপাড়া জামে মসজিদ	মধ্য ভদ্রঘাট	০৪নং	ভাল
ভদ্রঘাট	১৬৭.	মধ্য ভদ্রঘাট ক্ষিদ্দ পাড়া জামে মসজিদ	মধ্য ভদ্রঘাট	০৪নং	ভাল
„	১৬৮.	মধ্য ভদ্রঘাট নয়াপাড়া জামে মসজিদ	মধ্য ভদ্রঘাট	০৪নং	ভাল
„	১৬৯.	মধ্য ভদ্রঘাট তালুকদার পাড়া জামে মসজিদ	মধ্য ভদ্রঘাট	০৪নং	ভাল
„	১৭০.	মধ্য ভদ্রঘাট বড় কারিগর পাড়া জামে মসজিদ	মধ্য ভদ্রঘাট	০৪নং	ভাল
„	১৭১.	মধ্য ভদ্রঘাট ছোট কারিগর পাড়া জামে মসজিদ	মধ্য ভদ্রঘাট	০৪নং	ভাল না কারণ টিনসেটের ঘর মেঝে কাঁচা
„	১৭২.	মধ্য ভদ্রঘাট উত্তর পাড়া পুরাতন জামে মসজিদ	মধ্য ভদ্রঘাট	০৪নং	ভাল
„	১৭৩.	মধ্য ভদ্রঘাট উত্তরপাড় নতুন জামে মসজিদ	মধ্য ভদ্রঘাট	০৪নং	ভাল না কারণ টিনসেটের ঘর মেঝে কাঁচা
„	১৭৪.	শাটিবাড়ী নুরানী জামে মসজিদ	শাটিবাড়ী	০২নং	ভাল
„	১৭৫.	কুটির চর মধ্য পাড়া জামে মসজিদ	কুটির চর	০২নং	ভাল
„	১৭৬.	কুটির চর মধ্য পাড়া জামে মসজিদ	কুটির চর	০২নং	ভাল না কারণ টিনসেটের ঘর মেঝে কাঁচা

ইউনিয়নের নাম	ক্র: নং	মসজিদ			
		মসজিদের নাম	গ্রামের নাম	ওয়ার্ড নং	বর্তমান অবস্থা
”	১৭৭.	কুটির চর পূর্বপাড়া জামে মসজিদ	কুটির চর	০২নং	ভাল না ঘর মেঝে কাঁচা
”	১৭৮.	নয়াপাড়া জামে মসজিদ	কুটির চর	০২নং	ভাল
”	১৭৯.	কাচারীপাড়া জামে মসজিদ	কাচারীপাড়া	০২নং	ভাল না কারণ মেঝে কাঁচা
”	১৮০.	চৈরগাঁতি জামে মসজিদ	চৈরগাঁতি	০২নং	ভাল
”	১৮১.	বানিয়াগাঁতি জামে মসজিদ	বানিয়াগাঁতি	০৪নং	নির্মানাধীন
”	১৮২.	জাঙ্গালিয়া গাতি জামে মসজিদ	জাঙ্গালিয়া	০৪নং	ভাল না পুরাতন ভাঙ্গাচুড়া
”	১৮৩.	ধামকৈল দোগাছি বাজার জামে মসজিদ	ধামকৈল	০৪নং	ভাল
”	১৮৪.	ধামকৈল সরকার পাড়া জামে মসজিদ	ধামকৈল	০৪নং	খুবই ভাল
”	১৮৫.	ধামকৈল শেখ পাড়া জামে মসজিদ	ধামকৈল	০৩নং	নির্মানাধীন
”	১৮৬.	ধামকৈল মন্ডল পাড়া জামে মসজিদ	ধামকৈল	০৩নং	নির্মানাধীন
”	১৮৭.	মেঘাই ভদ্রঘাট জামে মসজিদ	মেঘাই ভদ্রঘাট	০৩নং	ভাল
”	১৮৮.	ক্ষিপ্র ভদ্রঘাট জামে মসজিদ	ক্ষিপ্র ভদ্রঘাট	০৩নং	ভাল
”	১৮৯.	চৌদুয়ার বায়তুল আমান জামে মসজিদ	চৌদুয়ার	০৭নং	ভাল
”	১৯০.	চৌদুয়ার উত্তরপাড়া জামে মসজিদ	চৌদুয়ার	০৭নং	খুবই ভাল
”	১৯১.	চৌদুয়ার সরকার পাড়া জামে মসজিদ	চৌদুয়ার	০৭নং	ভাল
”	১৯২.	চৌদুয়ার শেখপাড়া জামে মসজিদ	চৌদুয়ার	০৭নং	ভাল না মেঝে কাঁচা
”	১৯৩.	বিয়ারা উত্তরপাড়া জামে মসজিদ	বিয়ারা	০৭নং	ভাল
”	১৯৪.	বিয়ারা মধ্যপাড়া জামে মসজিদ	বিয়ারা	০৭নং	ভাল
ঝাঁইল	১৯৫.	ঝাঁইল উত্তর পাড়া জামে মসজিদ	ঝাঁইল	০৬নং	ভাল
”	১৯৬.	ঝাঁইল উত্তর পাড়া জামে মসজিদ	ঝাঁইল	০৬নং	ভাল
”	১৯৭.	ঝাঁইল মধ্যপাড়া জামে মসজিদ	ঝাঁইল	০৬নং	ভাল
”	১৯৮.	ঝাঁইল দক্ষিণপাড়া জামে মসজিদ	ঝাঁইল	০৬নং	ভাল না কারণ মেঝে কাঁচা
”	১৯৯.	ঝাঁইল দক্ষিণপাড়া জামে মসজিদ	ঝাঁইল	০৬নং	ভাল
”	২০০.	মামুদা কোলা দক্ষিণ পাড়া জামে মসজিদ	মামুদা কোলা	০৬নং	ভাল
”	২০১.	মামুদা কোলা দক্ষিণ পাড়া জামে মসজিদ	মামুদা কোলা	০৬নং	ভাল
”	২০২.	চাঁদপুর পূর্বপাড়া জামে মসজিদ	চাঁদপুর	০৬নং	ভাল
”	২০৩.	চালা উত্তর পাড়া জামে মসজিদ	চালা	০৪নং	ভাল
”	২০৪.	চালা মধ্যপাড়া জামে মসজিদ	চালা	০৪নং	ভাল না কারণ মেঝে কাঁচা
”	২০৫.	চালা পূর্বপাড়া জামে মসজিদ	চালা	০৪নং	ভাল
ঝাঁইল	২০৬.	চালা দক্ষিণ পশ্চিম হযরত আলীর বাড়ীর নিকট জামে মসজিদ	চালা	০৪নং	খুবই ভাল
”	২০৭.	চক শাহবাজপুর রেললাইন পূর্ব জামে মসজিদ	চক শাহবাজপুর	০৪নং	খুবই ভাল
”	২০৮.	চক শাহবাজপুর হাজী বাড়ী জামে মসজিদ	চক শাহবাজপুর	০৪নং	ভাল
”	২০৯.	চক শাহবাজপুর দক্ষিণ আবুলের বাড়ীর কাছে জামে মসজিদ	চক শাহবাজপুর	০৪নং	ভাল না কারণ মেঝে কাঁচা
”	২১০.	চক শাহবাজপুর পশ্চিম পাড়া জামে মসজিদ	চক শাহবাজপুর	০৪নং	ভাল
”	২১১.	মামুদাকৈল পূর্ব পাড়া জামে মসজিদ	মামুদাকৈল	০৬নং	খুবই খারাপ কারণ মসজিদটি ভাঙ্গাচুড়া
”	২১২.	হাজী পাড়া জামে মসজিদ	মামুদাকৈল	০৬নং	ভাল
”	২১৩.	চর ঝাঁইল জামে মসজিদ	চর ঝাঁইল	০৬নং	ভাল

ইউনিয়নের নাম	ক্র: নং	মসজিদ			
		মসজিদের নাম	গ্রামের নাম	ওয়ার্ড নং	বর্তমান অবস্থা
”	২১৪.	ঝাট্রল ওভার ব্রীজ ওয়াক্ত মসজিদ	ঝাট্রল	০৬নং	ভাল না কারণ মেঝে কাঁচা
”	২১৫.	ভারাজা জামে মসজিদ	ভারাজা	০৫নং	নির্মানাধীন
”	২১৬.	ভারাজা ঈদাগহ মাঠ জামে মসজিদ	ভারাজা	০৫নং	খুবই ভাল
ঝাট্রল	২১৭.	ভারাজা উত্তর পাড়া ওয়াক্ত মসজিদ	ভারাজা	০৫নং	ভাল
”	২১৮.	নয়াচালা দক্ষিণপাড়া জামে মসজিদ	ভারাজা	০৫নং	নির্মানাধীন
”	২১৯.	নয়াচালা উত্তরপাড়া জামে মসজিদ	নয়াচালা	০৫নং	ভাল
”	২২০.	বালুকোল পুরাতন পাড়া জামে মসজিদ	বালুকোল	০৭নং	খুবই ভাল
”	২২১.	বালুকোল উত্তর পাড়া জামে মসজিদ	বালুকোল	০৭নং	ভাল
”	২২২.	বালুকোল নতুন পাড়া জামে মসজিদ	বালুকোল	০৭নং	খুবই ভাল
”	২২৩.	বাগবাড়ী কুঠির পাড়া জামে মসজিদ	বাগবাড়ী	০৭নং	খুবই ভাল
”	২২৪.	বাগবাড়ী কুঠিরপাড়া জামে মসজিদ	বাগবাড়ী	০৭নং	মোটামুটি
”	২২৫.	বাগবাড়ী উত্তর পাড়া জামে মসজিদ	বাগবাড়ী	০৭নং	খুবই ভাল
”	২২৬.	বাগবাড়ী উত্তর পাড়া জামে মসজিদ	বাগবাড়ী	০৭নং	ভাল না কারণ মেঝে কাঁচা
”	২২৭.	বাগবাড়ী মধ্যপাড়া নুয়ালী জামে মসজিদ	বাগবাড়ী	০৭নং	ভাল
”	২২৮.	বাগবাড়ী মধ্যপাড়া জামে মসজিদ	বাগবাড়ী	০৭নং	ভাল না টিনসেটে ঘর
”	২২৯.	বাগবাড়ী ফকিরপাড়া জামে মসজিদ	বাগবাড়ী	০৭নং	খুবই ভাল
”	২৩০.	বাগবাড়ী পশ্চিমপাড়া জামে মসজিদ	বাগবাড়ী	০৭নং	ভাল
”	২৩১.	বাগবাড়ী উত্তরপাড়া কোরবান আলীর বাড়ীর পাশে জামে মসজিদ	বাগবাড়ী	০৭নং	ভাল
”	২৩২.	পাইকশা কেন্দ্রীয় জামে মসজিদ	পাইকশা	০৯নং	খুবই ভাল
”	২৩৩.	পাইকশা বাজার জামে মসজিদ	পাইকশা	০৯নং	ভাল
”	২৩৪.	পাইকশা জামে মসজিদ	পাইকশা	০৯নং	ভাল
”	২৩৫.	লাহিড়ী বাড়ী পশ্চিমপাড়া জামে মসজিদ	লাহিড়ী বাড়ী	০৯নং	ভাল না কারণ মেঝে কাঁচা
”	২৩৬.	লাহিড়ী বাড়ী পূর্বপাড়া জামে মসজিদ	লাহিড়ী বাড়ী	০৯নং	ভাল
”	২৩৭.	লাহিড়ী বাড়ী দক্ষিণপাড়া জামে মসজিদ	লাহিড়ী বাড়ী	০৯নং	ভাল
”	২৩৮.	পাইকশা হাজী পাড়া জামে মসজিদ	পাইকশা	০২নং	খুবই ভাল
”	২৩৯.	খামার বড়ধুল পূর্বপাড়া জামে মসজিদ	খামার বড়ধুল	০২নং	খুবই ভাল
”	২৪০.	খামার বড়ধুল মধ্যপাড়া জামে মসজিদ	খামার বড়ধুল	০২নং	ভাল
”	২৪১.	খামার বড়ধুল মধ্যপাড়া জামে মসজিদ	খামার বড়ধুল	০২নং	ভাল
ঝাট্রল	২৪২.	খামার বড়ধুল পশ্চিম পাড়া জামে মসজিদ	খামার বড়ধুল	০২নং	খুবই ভাল
”	২৪৩.	খামার বড়ধুল পশ্চিম পাড়া জামে মসজিদ	খামার বড়ধুল	০২নং	ভাল
”	২৪৪.	জয়েন বড়ধুল বাজার জামে মসজিদ	জয়েন বড়ধুল	০২নং	খুবই ভাল
”	২৪৫.	জয়েন বড়ধুল পশ্চিমপাড়া জামে মসজিদ	জয়েন বড়ধুল	০২নং	খুবই ভাল
”	২৪৬.	জয়েন বড়ধুল পশ্চিমপাড়া জামে মসজিদ	জয়েন বড়ধুল	০২নং	খুবই ভাল
”	২৪৭.	জয়েন বড়ধুল পূর্বপাড়া জামে মসজিদ	জয়েন বড়ধুল	০২নং	ভাল
”	২৪৮.	জয়েন বড়ধুল পূর্বপাড়া জামে মসজিদ	জয়েন বড়ধুল	০২নং	ভাল
”	২৪৯.	মধ্যপাড়া জামে মসজিদ	তেঘুরী	০৮নং	ভাল

ইউনিয়নের নাম	ক্র: নং	মসজিদ			
		মসজিদের নাম	গ্রামের নাম	ওয়ার্ড নং	বর্তমান অবস্থা
”	২৫০.	তেঘুরী পূর্বপাড়া জামে মসজিদ	তেঘুরী	০৮নং	ভাল
”	২৫১.	সাইলদার পাড়া জামে মসজিদ	সাইলদার	০৮নং	ভাল না কারণ মেঝে কাঁচা
”	২৫২.	সাইল্যাল পাড়া জামে মসজিদ	সাইল্যাল পাড়া	০৮নং	ভাল
”	২৫৩.	তালুকদার পাড়া জামে মসজিদ	তালুকদার পাড়া	০৮নং	ভাল
”	২৫৪.	চর বড়ধুল জামে মসজিদ	চর বড়ধুল	০৩নং	খুবই ভাল
”	২৫৫.	চর বড়ধুল পূর্বপাড়া ওয়াক্ত মসজিদ	চর বড়ধুল	০৩নং	ভাল
বাঞ্ছল	২৫৬.	চর বড়ধুল দক্ষিণপাড়া ওয়াক্ত মসজিদ	চর বড়ধুল	০৩নং	কোনরকমের টিনসেড ঘর তৈরী
”	২৫৭.	পাচবাড়ীয়া জামে মসজিদ	পাচবাড়ীয়া	০৩নং	ভাল
”	২৫৮.	ময়নাকান্দিজামে মসজিদ	ময়নাকান্দি	০৩নং	ভাল
”	২৫৯.	কাশিহাটা উত্তর পাড়াজামে মসজিদ	কাশিহাটা	০৩নং	ভাল
”	২৬০.	কাশিহাটা দক্ষিণপাড়াজামে মসজিদ	কাশিহাটা	০৩নং	ভাল
”	২৬১.	কোনাবাড়ী পশ্চিম পাড়া জামে মসজিদ	কোনাবাড়ী	০১নং	ভাল
”	২৬২.	কোনাবাড়ী মধ্যপাড়া জামে মসজিদ	কোনাবাড়ী	০১নং	ভাল
”	২৬৩.	কোনাবাড়ী পূর্বপাড়া জামে মসজিদ	কোনাবাড়ী	০১নং	ভাল
”	২৬৪.	কোনাবাড়ী কলেজ মোড় জামে মসজিদ	কোনাবাড়ী	০১নং	ভাল
”	২৬৫.	কোনাবাড়ী দক্ষিণপাড়া জামে মসজিদ	কোনাবাড়ী	০১নং	ভাল
”	২৬৬.	স্বল্প মাহমুদপুর পশ্চিমপাড়া জামে মসজিদ	স্বল্প মাহমুদপুর	০১নং	ভাল
”	২৬৭.	স্বল্প মাহমুদপুর পূর্বপাড়া জামে মসজিদ	স্বল্প মাহমুদপুর	০১নং	ভাল

ভূখ্য সূত্র: ইউনিয়ন পরিষদ, ইমাম

● **মন্দির/গীজা:**

বিভিন্ন তথ্যসূত্রে ও সরেজমিনে পরিদর্শন করে দেখা গেছে কামারখন্দ উপজেলায় মোট ৪৯টি মন্দির রয়েছে। নিম্নে ছকের মাধ্যমে মন্দিরের তথ্য প্রদান করা হলো।

ইউনিয়নের নাম	ক্র: নং	মন্দির/গীজা				
		মন্দির/গীজার নাম	গ্রামের নাম	ওয়ার্ড নং	বর্তমান অবস্থা	
জামতৈল	১.	জামতৈল কালীবাড়ী মন্দির	জামতৈল	০৪নং	ভাল	
	২.	জামতৈল গোবিন্দ মন্দির	জামতৈল	০৪নং	ভাল	
	৩.	জামতৈল দুর্গা মন্দির	জামতৈল	০৪নং	ভাল	
	৪.	জামতৈল লোকনাথ মন্দির	জামতৈল	০৪নং	ভাল	
	৫.	জামতৈল বড়বাড়ী মন্দির	জামতৈল	০৪নং	ভাল	
	৬.	টেংরাইল দুর্গা মন্দির	টেংরাইল	০৮নং	ভাল	
	৭.	টেংরাইল কালী মন্দির	টেংরাইল	০৮নং	ভাল না ভাঙ্গাচুড়া ঘর	
	৮.	আলোকদিয়ার পশ্চিমপাড় কালী মন্দির	আলোকদিয়ার	০৮নং	ভাল	
রায়দৌলতপুর	৯.	হাটখোলা কালী মন্দির	রায়দৌলতপুর	০৯নং	ভাল না কারণ ভাঙ্গাচুড়া ঘর	
	১০.	শ্যাম সুন্দর মন্দির	রায়দৌলতপুর	০৯নং	ভাল	
	১১.	মিস্ত্রীবাড়ী মন্দির	রায়দৌলতপুর	০৯নং	ভাল না কারণ ভাঙ্গাচুড়া ঘর	
	১২.	পালপাড়া কালী মন্দির	রসুলপুর	০১নং	ভাল না কারণ ভাঙ্গাচুড়া ঘর	
	১৩.	পালপাড়া দুর্গা মন্দির	রসুলপুর	০১নং	ভাল না কারণ ভাঙ্গাচুড়া ঘর	
	১৪.	কুমারপাড়া কালী মন্দির	রসুলপুর	০১নং	ভাল না কারণ ভাঙ্গাচুড়া ঘর	
	১৫.	কুমারপাড়া দুর্গা মন্দির	রসুলপুর	০১নং	ভাল না কারণ ভাঙ্গাচুড়া ঘর	
	১৬.	সুতার পাড়া দুর্গা মন্দির	হায়দারপুর	০৫নং	খুব খারাপ তেমন উন্নয়ন হয় নাই	
	১৭.	শ্রী শ্রী দুর্গা মন্দির	হায়দারপুর	০৫নং	খুব খারাপ তেমন উন্নয়ন হয় নাই	
	১৮.	পাগলনাথ মন্দির	রায়দৌলতপুর উত্তর	০৯নং	ভাল না কারণ ভাঙ্গাচুড়া ঘর	
	১৯.	রাধা গোবিন্দ মন্দির	রায়দৌলতপুর উত্তর	০৯নং	ভাল না কারণ ভাঙ্গাচুড়া ঘর	
	২০.	লক্ষী মন্দির	রায়দৌলতপুর উত্তর	০৯নং	ভাল না কারণ ভাঙ্গাচুড়া ঘর	
	২১.	ঠাকুরজীপাড়া শ্রী শ্রী সাকা ঠাকুর কালী মন্দির	ঠাকুরজীপাড়া	০৪নং	ভাল	
	২২.	ঠাকুরজীপাড়া দুর্গা মন্দির	ঠাকুরজীপাড়া	০৪নং	তেমন ভাল না কারণ ভাঙ্গাচুড়া ঘর	
	২৩.	চৌবাড়ী পশ্চিমপাড় জাদুশীল এর দুর্গা মন্দির	চৌবাড়ী	০৭নং	তেমন ভাল না কারণ ভাঙ্গাচুড়া ঘর	
	২৪.	রায়দৌলতপুর দক্ষিণপাড়া কালী মন্দির	রায়দৌলতপুর	০৮ নং	তেমন ভাল না কারণ মন্দির টি টিনের তৈরি ভাঙ্গাচুড়া	
	২৫.	রায়দৌলতপুর দক্ষিণপাড়া দুর্গা মন্দির	রায়দৌলতপুর	০৮ নং	তেমন ভাল না কারণ মন্দির টি টিনের তৈরি ভাঙ্গাচুড়া	
	২৬.	গোপালপুর মধ্যপাড় কালী মন্দির	গোপালপুর	০২ নং	ভাল	
	ভদ্রঘাট	২৭.	বাজার ভদ্রঘাট পাল পাড়া মন্দির	বাজার ভদ্রঘাট	০১ নং	ভাল
		২৮.	বাজার ভদ্রঘাট হালদার পাড়া মন্দির	বাজার ভদ্রঘাট	০১ নং	ভাল
		২৯.	বাজার ভদ্রঘাট শাহাপাড়া দুর্গা মন্দির	বাজার ভদ্রঘাট	০১ নং	ভাল
৩০.		বাজার ভদ্রঘাট শাহাপাড়া লক্ষী মন্দির	বাজার ভদ্রঘাট	০১ নং	ভাল	
৩১.		বাজার ভদ্রঘাট শাহাপাড়া কালী মন্দির	বাজার ভদ্রঘাট	০১ নং	ভাল	

ইউনিয়নের নাম	ক্র: নং	মন্দির/গীজা			
		মন্দির/গীজার নাম	গ্রামের নাম	ওয়ার্ড নং	বর্তমান অবস্থা
	৩২.	দৌগাছি কালী মন্দির	দৌগাছি	০৫ নং	ভাল না টিনের তৈরি
	৩৩.	ঝাটবেলাই কালী মন্দির	ঝাটবেলাই	০৯ নং	ভাল না টিনের তৈরি
	৩৪.	মধ্য ভদ্রঘাট কালী বাড়ী কালী মন্দির	মধ্য ভদ্রঘাট	০৪ নং	ঝড়ে ক্ষতিগ্রস্ত হওয়ার পর জনগন মন্দির হতে দেয়
	৩৫.	কাচারীপাড়া রতন দত্ত বাড়ী মন্দির	কাচারীপাড়া	০২ নং	ভাল না কারণ ভাঙ্গাচুড়া ঘর
ঝাটবেলাই	৩৬.	ঝাটবেলাই গোপাল রায় মন্দির	ঝাটবেলাই	০৬ নং	খুবই ভাল
	৩৭.	চাঁদপুর গৌর মন্দির	চাঁদপুর	০৬ নং	ভাল না কারণ ভাঙ্গাচুড়া ঘর
	৩৮.	চাঁদপুর কালী মন্দির	চাঁদপুর	০৬ নং	ভাল না কারণ ভাঙ্গাচুড়া ঘর
	৩৯.	চাঁদপুর মনসা মন্দির	চাঁদপুর	০৬ নং	ভাল না কারণ ভাঙ্গাচুড়া ঘর
	৪০.	ঝাটবেলাই দক্ষিণ পাড়া কালী মন্দির	ঝাটবেলাই	০৬ নং	ভাল না কারণ ভাঙ্গাচুড়া ঘর
	৪১.	বাগবাড়ী কালী মন্দির	বাগবাড়ী	০৭ নং	ভাল
	৪২.	বাগবাড়ী অনিল হালদারের বাড়ীর পূজা মন্দির	বাগবাড়ী	০৭ নং	ভাল না কারণ ভাঙ্গাচুড়া ঘর
	৪৩.	বাগবাড়ী লক্ষণ মাষ্টারের বাড়ীর দুর্গা মন্দির	বাগবাড়ী	০৭ নং	ভাল না কারণ ভাঙ্গাচুড়া ঘর
	৪৪.	পাইকশা গৌর হরি মন্দির	পাইকশা	০৯ নং	ভাল না কারণ ভাঙ্গাচুড়া ঘর
	৪৫.	খামার বড়খুল রতন ডা: এর বাড়ী কালী মন্দির	খামার বড়খুল	০২ নং	ভাল না কারণ ভাঙ্গাচুড়া ঘর
	৪৬.	জয়েন বড়খুল কালী মন্দির	জয়েন বড়খুল	০২ নং	ভাল
	৪৭.	খামার বড়খুল হাটখোলা কালী মন্দির	খামার বড়খুল	০২ নং	ভাল
	৪৮.	খামার বড়খুল শচিন চকিদার বাড়ী কালী মন্দির	খামার বড়খুল	০২ নং	ভাল না কারণ ভাঙ্গাচুড়া ঘর
	৪৯.	কোনাবাড়ী কালী মন্দির	কোনাবাড়ী	০১ নং	ভাল না কারণ ভাঙ্গাচুড়া ঘর

তথ্য সূত্র: ইউনিয়ন ভিত্তিক পুরোহিত, ইউনিয়ন পরিষদ, সরজমিনে পরিদর্শন, এফজিডি'র মাধ্যমে

সংযুক্তি ৭

ধর্মীয় জমায়েত স্থান (ঈদগাঁহ) এর তালিকা

ইউনিয়নের নাম	ক্র:নং	ঈদগাঁহের নাম	গ্রামের নাম	ওয়ার্ড নং	ধারণ ক্ষমতা	বন্যা আশ্রয় কেন্দ্র হিসেবে ব্যবহৃত হয় কি না	বর্তমান অবস্থা
জামতৈল	১.	খোপাকান্দি জামতৈল বহুমুখী উচ্চ বিদ্যালয়	খোপাকান্দি জামতৈল	০৭নং	১০০০ জন	হয়	ভাল
	২.	চরটেংরাইল ঈদগাঁহ মাঠ	চরটেংরাইল	০৭নং	৬০০০ জন	না	ভাল
	৩.	উপজেলা কেন্দ্রীয় ঈদগাঁহ মাঠ	জামতৈল	০৯নং	১০০০ জন	হয়	ভাল
	৪.	হাজী কোরাব আলী ডিগ্রী কলেজ ঈদগাঁহ মাঠ	জামতৈল	০৪নং	৬০০০ জন	হয়	ভাল
	৫.	কামারখন্দ মাদ্রাসা ঈদগাঁহ মাঠ	জামতৈল	০৪নং	১০০০ জন	হয়	ভাল
	৬.	জামতৈল দক্ষিণপাড়া ঈদগাঁহ মাঠ	জামতৈল	০৪নং	৮০০ জন	হয়	ভাল
	৭.	জামতৈল পশ্চিমপাড়া করবস্থান ঈদগাঁহ মাঠ	জামতৈল	০৪নং	১০০০ জন	না	ভাল
	৮.	জামতৈল মধ্যপাড়া ঈদগাঁহ মাঠ	জামতৈল	০৪নং	৮০০ জন	না	ভাল
	৯.	বড়কুড়া দক্ষিণপাড়া ঈদগাঁহ মাঠ	বড়কুড়া	০২নং	১৫০০ জন	না	ভাল
	১০.	বড়কুড়া মধ্যপাড়া ঈদগাঁহ মাঠ	বড়কুড়া	০২নং	২০০০ জন	না	ভাল
	১১.	কুড়াউদয়পুর ঈদগাঁহ মাঠ	কুড়াউদয়পুর	০২নং	১৫০০ জন	না	ভাল
	১২.	আন্তকুড়া কবরস্থান ঈদগাঁহ মাঠ	আন্তকুড়া	০৩নং	১৫০০ জন	হয়	ভাল
	১৩.	চরকুড়া পশ্চিমপাড় সরকারী প্রাথমিক বিদ্যালয় ঈদগাঁহ মাঠ	চরকুড়া	০৩নং	১০০০ জন	না	ভাল
	১৪.	হালুয়াকান্দি ঈদগাঁহ মাঠ	হালুয়াকান্দি	০৮নং	২০০০ জন	না	ভাল
	১৫.	আলোক দিয়ার হাফেজিয়া মাদ্রাসা ঈদগাঁহ মাঠ	আলোক দিয়ার	০৮নং	১০০০জন	না	ভাল
	১৬.	আলোকদিয়ার প্রাথমিক স্কুল ঈদগাঁহ মাঠ	আলোকদিয়ার	০৮নং	১০০০জন	না	ভাল
	১৭.	আলোকদিয়ার পূর্বপাড়া ঈদগাঁহ মাঠ	আলোকদিয়ার	০৮নং	১০০০ জন	না	ভাল
	১৮.	দশসিকা পূর্বপাড়া ঈদগাঁহ মাঠ	দশসিকা	০১নং	৫০০ জন	না	ভাল না কারণ মাঠে গত আছে
	১৯.	দশসিকা উত্তরপাড়া ঈদগাঁহ মাঠ	দশসিকা	০১নং	২০০০ জন	না	ভাল
	২০.	দশসিকা দক্ষিণপাড়া হানাফী সামাজ ঈদগা	দশসিকা	০১নং	১৫০০ জন	না	ভাল না কারণ ওয়াল নাই
	২১.	চর দশসিকা উত্তর পাড়া ঈদগাঁহ মাঠ	চর দশসিকা	০১নং	২০০০ জন	না	ভাল না কারণ ওয়াল নাই
	২২.	বড় পাকুরিয়া ঈদগাঁহ মাঠ	বড় পাকুরিয়া	০৬নং	৪০০ জন	না	ভাল
	২৩.	ছোটপাকুরিয়া ঈদগাঁহ মা:	ছোটপাকুরিয়া	০৬নং	২৫০ জন	না	ভাল
	২৪.	হাট কামারখন্দ ফাজিল মাদ্রাসা ঈদগাঁহ মাঠ	হাট কামারখন্দ	০৬নং	৯০০ জন	না	ভাল
	২৫.	নান্দিনা মধু ঈদগাঁহ মাঠ	নান্দিনা মধু	০৯নং	১০০০ জন	না	ভাল

ইউনিয়নের নাম	ক্র:নং	ঈদগাঁহের নাম	গ্রামের নাম	ওয়ার্ড নং	ধারণ ক্ষমতা	বন্যা আশ্রয় কেন্দ্র হিসেবে ব্যবহৃত হয় কি না	বর্তমান অবস্থা
	২৬.	ভায়ারচর ঈদগাঁহ মাঠ	ভায়ারচর	০৯নং	৪০০০ জন	না	ভাল
	২৭.	কর্ণসূতী দক্ষিণপাড়া ঈদগাঁহ মাঠ	কর্ণসূতী	০৫নং	৩০০০জন	না	ভাল
	২৮.	কর্ণসূতী দাখিল মাদ্রাসা ঈদগাঁহ মাঠ	কর্ণসূতী	০৫নং	৩০০০জন	না	ভাল
রায়দৌলতপুর	২৯.	রসুলপুর পূর্বপাড়া ঈদগাঁহ মাঠ	রসুলপুর	০১নং	৬০০জন	না	ভাল
	৩০.	রসুলপুর পশ্চিমপাড়া ঈদগাঁহ মাঠ	রসুলপুর	০১নং	১২০০জন	না	ভাল
	৩১.	বারাকান্দি পূর্বপাড়া ঈদগাঁহ মাঠ	বারাকান্দি	০২নং	৭০০জন	না	ভাল
	৩২.	বারাকান্দি পশ্চিমপাড়া ঈদগাঁহ মাঠ	বারাকান্দি	০২নং	৫০০জন	না	ভাল
	৩৩.	বারাকান্দি দক্ষিণপাড়া ঈদগাঁহ মাঠ	বারাকান্দি	০২নং	৩০০জন	না	ভাল
	৩৪.	মাহবাজপুর পঞ্চগ্রাম ঈদগাঁহ মাঠ	শাহবাজপুর পঞ্চগ্রাম	০৩নং	৩০০০জন	হয়	খুবই ভাল
	৩৫.	ধলেশ্বর ঈদগাঁহ মাঠ	ধলেশ্বর	০৪নং	১০০০জন	হয়	ভাল
	৩৬.	তাজুর পাড়া ঈদগাঁহ মাঠ	তাজুর পাড়া	০৪নং	৫০০জন	না	ভাল
	৩৭.	ঠাকুরঝীপাড়া ঈদগাঁহ মাঠ	ঠাকুরঝীপাড়া	০৪নং	৬০০জন	না	ভাল
	৩৮.	শ্যামপুর ঈদগাঁহ মাঠ	শ্যামপুর	০৫নং	২৫০০জন	না	ভাল
	৩৯.	হায়দারপুর সরকারবাড়ী ঈদগাঁহ মাঠ	হায়দারপুর	০৫নং	৪০০জন	না	তেমন
	৪০.	হায়দারপুর প্রাথমিক বিদ্যালয় এর কাছে ঈদগাঁহ মাঠ	হায়দারপুর প	০৫নং	২০০০জন	হয়	ভাল
	৪১.	পেছরপাড়া ঈদগাঁহ মাঠ	পেছরপাড়া	০৬নং	১০০০জন	না	ভাল না
	৪২.	কাজীপুরা হাটখোলা ঈদগাঁহ মাঠ	কাজীপুরা	০৬নং	১০০০জন	না	ভাল না
	৪৩.	কাজীপুরা পূর্বপাড়া ঈদগাঁহ মাঠ	কাজীপুরা	০৬নং	১০০০জন	না	ভাল
	৪৪.	বাশবাড়ীয়া কবরস্থান ঈদগাঁহ মাঠ	বাশবাড়ীয়া	০৬নং	১০০০জন	না	ভাল
	৪৫.	চরবাশবাড়ীয়া ঈদগাঁহ মাঠ	চরবাশবাড়ীয়া	০৭নং	৫০০জন	না	ভাল
	৪৬.	চৌবাড়ী পূর্বপাড়া হানাহী সমাজ ঈদগাঁহ মাঠ	চৌবাড়ী	০৭নং	৫০০জন	না	ভাল
	৪৭.	চৌবাড়ী পূর্বপাড়া রফাদান ঈদগাঁহ মাঠ	চৌবাড়ী	০৭নং	৭০০জন	না	ভাল
	৪৮.	চৌবাড়ী পশ্চিমপাড়া ঈদগাঁহ মাঠ	চৌবাড়ী	০৭নং	১০০০জন	না	ভাল
	৪৯.	বলরামপুর বায়তুল জামে মসজিদ ঈদগাঁহ মাঠ	বলরামপুর	০৮নং	৪০০জন	না	ভাল
	৫০.	বলরামপুর দক্ষিণপাড় ঈদগাঁহ মাঠ	বলরামপুর	০৮নং	১৫০০জন	না	ভাল
	৫১.	রায়দৌলতপুর দক্ষিণপাড়া ঈদগাঁহ মাঠ	রায়দৌলতপুর	০৮নং	৪০০০জন	না	ভাল
	৫২.	রায়দৌলতপুর উত্তরপাড়া	রায়দৌলতপুর	০৯নং	২৫০০জন	না	ভাল

ইউনিয়নের নাম	ক্র:নং	ঈদগাঁহয়ের নাম	গ্রামের নাম	ওয়ার্ড নং	ধারণ ক্ষমতা	বন্যা আশ্রয় কেন্দ্র হিসেবে ব্যবহৃত হয় কি না	বর্তমান অবস্থা
		ঈদগাঁহ মাঠ					
	৫৩.	রায়দৌলতপুর উত্তর পাড় আহেলে হাদীস নং ঈদগাঁহ মাঠ	রায়দৌলতপুর	০৯নং	২০০০জন	না	ভাল
ভদ্রঘাট	৫৪.	বাজার ভদ্রঘাট পশ্চিমপাড়া ঈদগাঁহ মাঠঈদগাঁহ মাঠ	বাজার ভদ্রঘাট	০১নং	১০০০জন	না	ভাল
	৫৫.	বাজার ভদ্রঘাট কান্দিপাড়া ঈদগাঁহ মাঠ	বাজার ভদ্রঘাট	০১নং	৫০০জন	না	ভাল
	৫৬.	বাজার ভদ্রঘাট শেখপাড়া ঈদগাঁহ মাঠ	বাজার ভদ্রঘাট	০১নং	৫০০জন	না	ভাল
	৫৭.	বাজার ভদ্রঘাট প্রামানিক পাড়া ঈদগাঁহ মাঠ	বাজার ভদ্রঘাট	০১নং	৫০০জন	না	ভাল
	৫৮.	বাজার ভদ্রঘাট পূর্ব খান পাড়া ঈদগাঁহ মাঠ	বাজার ভদ্রঘাট	০১নং	৮০০জন	না	ভাল
	৫৯.	বিল ভদ্রঘাট ঈদগাঁহ মাঠ	বিল ভদ্রঘাট	০৮নং	৩০০জন	না	ভাল
	৬০.	নান্দিনা কামালিয়া ঈদগাঁহ মাঠ	নান্দিনা	০৫নং	২০০০জন	না	ভাল
	৬১.	চন্দননগর ঈদগাঁহ মাঠ	চন্দননগর	০৯নং	৪০০জন	না	ভাল
	৬২.	গাড়াবাড়ী ঈদগাঁহ মাঠ	গাড়াবাড়ী	০৯নং	৪০০জন	না	ভাল
	৬৩.	চরগাড়াবাড়ী পশ্চিমপাড়া ঈদগাঁহ মাঠ	চরগাড়াবাড়ী	০৯নং	১৫০জন	না	ভাল
	৬৪.	চরগাড়াবাড়ী পশ্চিমপাড়া ঈদগাঁহ মাঠ	চরগাড়াবাড়ী	০৯নং	১৫০জন	না	ভাল
	৬৫.	ঝাটবেলাই দক্ষিণপাড়া ঈদগাঁহ মাঠ	ঝাটবেলাই	০৯নং	১০০জন	না	ভাল
	৬৬.	ঝাটবেলাই পশ্চিমপাড়া ঈদগাঁহ মাঠ	ঝাটবেলাই	০৯নং	১০০০জন	না	ভাল
	৬৭.	সৈয়দগাঁতি ঈদগাঁহ মাঠ	সৈয়দগাঁতি	০৬নং	২০০০জন	না	ভাল
	৬৮.	মধ্য ভদ্রঘাট দেবেল্লা পাড়া ঈদগাঁহ মাঠ	মধ্য ভদ্রঘাট	০৪নং	৮০০জন	না	ভাল
	৬৯.	মধ্য ভদ্রঘাট পাঠানপাড়া ঈদগাঁহ মাঠ	মধ্য ভদ্রঘাট	০৪নং	৪০০জন	না	ভাল
	৭০.	মধ্য ভদ্রঘাট বড় কারিগর পাড়া ঈদগাঁহ মাঠ	মধ্য ভদ্রঘাট	০৪নং	৫০০জন	না	ভাল
	৭১.	মধ্য ভদ্রঘাট হাবিবুর রহমান তালুকদার ঈদ:	মধ্য ভদ্রঘাট	০৪নং	২০০জন	না	ভাল না কারণ মঠে মাটি ধসে গেছে
	৭২.	মধ্য ভদ্রঘাট উত্তর পাড়া ঈদগাঁহ মাঠ	মধ্য ভদ্রঘাট	০৪নং	৭০০জন	না	ভাল
	৭৩.	মধ্য ভদ্রঘাট হাজী ফকির চান তালুকদার ঈদগাঁহ	মধ্য ভদ্রঘাট	০৪নং	৩০০জন	না	ভাল না কারণ বাউন্সারী নাই
	৭৪.	কুটির চর ঈদগাঁহ মাঠ	কুটির চর	০২নং	৫০০জন	হা	ভাল
	৭৫.	শাটবাড়ী ঈদগাঁহ মাঠ	শাটবাড়ী	০২নং	৪০০জন		ভাল
	৭৬.	নয়াপাড়া ঈদগাঁহ মাঠ	নয়াপাড়া	০২নং	৩০০জন	হা	ভাল
	৭৭.	কাচারীপাড়া ঈদগাঁহ মাঠ	কাচারীপাড়া	০২নং	৩৫০জন	না	ভাল না কারণ উচু নিচু
	৭৮.	ধামকোল মন্ডলপাড়া	ধামকোল	০৩নং	১০০০জন	না	ভাল

ইউনিয়নের নাম	ক্র:নং	ঈদগাঁহের নাম	গ্রামের নাম	ওয়ার্ড নং	ধারণ ক্ষমতা	বন্যা আশ্রয় কেন্দ্র হিসেবে ব্যবহৃত হয় কি না	বর্তমান অবস্থা
		কবরস্থান সংলগ্ন ঈদগাঁহ					
	৭৯.	ধামকোল মধ্যপাড়া ঈদগাঁহ মাঠ	ধামকোল	০৩নং	১০০০জন	না	ভাল
	৮০.	চৌরগাঁতি ঈদগাঁহ মাঠ	চৌরগাঁতি	০৩নং	৫০০জন	না	ভাল না কারণ বাউন্ডারি নাই
	৮১.	ক্ষিপ্র ভদ্রঘাট ঈদগাঁহ মাঠ	ক্ষিপ্র ভদ্রঘাট	০৩নং	১০০জন	না	ভাল
	৮২.	বানিয়াগাঁতী ঈদগাঁহ মাঠ	বানিয়াগাঁতী	০৩নং	৫০০জন	না	ভাল
	৮৩.	মেঘাই ভদ্রঘাট ঈদগাঁহ মাঠ	মেঘাই ভদ্রঘাট	০৩নং	৫০০জন	না	ভাল
	৮৪.	বিয়ারা ঈদগাঁহ মাঠ	বিয়ারা	০৭নং	১৫০০জন	না	খুবই ভাল
ঝাএল	৮৫.	ঝাএল ঈদগাঁহ মাঠ	ঝাএল	০৬নং	১০০০জন	না	ভাল
"	৮৬.	চড় ঝাএল ঈদগাঁহ মাঠ	ঝাএল	০৬নং	২০০ জন	না	ভাল না কারণ বাউন্ডারি নাই
"	৮৭.	মামুদা কোলা মধ্যপাড়া ঈদগাঁহ মাঠ	ঝাএল	০৬নং	৩০০ জন	না	ভাল
"	৮৮.	মামুদকোলা পূর্বপাড়া ঈদগাঁহ মাঠ	ঝাএল	০৬নং	৪০০ জন	না	ভাল
ঝাএল	৮৯.	চালা দক্ষিণপাড়া ঈদগাঁহ মাঠ	চালা	০৪নং	৮০০ জন	না	ভাল
"	৯০.	চক শাহবাজপুর পূর্বপাড়া ঈদগাঁহ মাঠ	চক শাহবাজপুর	০৪নং	৪০০ জন	না	ভাল
"	৯১.	চকশাহবাজপুর পশ্চিমপাড়া ঈদগাঁহ মাঠ	চক শাহবাজপুর	০৪নং	২০০ জন	না	ভাল না কারণ মাটি সমান না গত আছে
"	৯২.	মামুদকোলা উত্তর পাড়া ঈদগাঁহ মাঠ	মামুদকোলা	০৬নং	৩০০ জন	না	ভাল
"	৯৩.	ভারাজা ঈদগাঁহ মাঠ	ভারাজা	০৫নং	৫০০ জন	না	ভাল
"	৯৪.	নয়াচালা পূর্বপাড়া ঈদগাঁহ মাঠ	নয়াচালা	০৫নং	১৫০ জন	না	ভাল
"	৯৫.	নয়াচালা পশ্চিমপাড়া ঈদগাঁহ মাঠ	নয়াচালা	০৫নং	১৫০ জন	না	ভাল না বাউন্ডারি নাই
"	৯৬.	বালুকোল ঈদগাঁহ মাঠ	বালুকোল	০৭নং	৫০০জন	না	ভাল
"	৯৭.	বাগবাড়ী পশ্চিমপাড়া ঈদগাঁহ মাঠ	বাগবাড়ী	০৭নং	২০০০জন	না	ভাল
"	৯৮.	বাগবাড়ী মাঠ কুঠিপাড়া ঈদগাঁহ মাঠ	বাগবাড়ী	০৭নং	৫০০ জন	না	ভাল
"	৯৯.	বাগবাড়ী উত্তর পাড়া ঈদগাঁহ মাঠ	বাগবাড়ী	০৭নং	১৫০০জন	না	ভাল
"	১০০.	পাইকশা পশ্চিমপাড়া ঈদগাঁহ মাঠ	পাইকশা	০৯নং	২০০০জন	না	ভাল
"	১০১.	পাইকশা পূর্বপাড়া ঈদগাঁহ মাঠ	পাইকশা	০৯নং	১৫০০ জন	না	ভাল
"	১০২.	খামার বড়খুল ঈদগাঁহ মাঠ	খামার বড়খুল	০২নং	৪০০জন	না	ভাল না কারণ বাউন্ডারি নাই
"	১০৩.	জয়েন বড়খুল সরকারী প্রাথমিক বিদ্যালয় ঈদগাঁহ মাঠ	জয়েন বড়খুল	০২নং	৬০০জন	না	ভাল
"	১০৪.	সাইলদার ঈদগাঁহ মাঠ	সাইলদার	০৮নং	৫০০ জন	না	ভাল না কারণ মাটি খসে গেছে

ইউনিয়নের নাম	ক্র:নং	ঈদগাঁহয়ের নাম	গ্রামের নাম	ওয়ার্ড নং	ধারণ ক্ষমতা	বন্যা আশ্রয় কেন্দ্র হিসেবে ব্যবহৃত হয় কি না	বর্তমান অবস্থা
							গত হয়ে আছে
”	১০৫	তেঘুরী ঈদগাঁহ মাঠ	তেঘুরী	০৮নং	৬০০জন	না	ভাল
”	১০৬	সাইন্ড্যালপাড়া ঈদগাঁহ মাঠ	সাইন্ড্যালপাড়া	০৮নং	২০০জন	না	ভাল
”	১০৭	তালুকদার বাড়ী ঈদগাঁহ	তেঘুরী	০৮নং	১০০ জন	না	ভাল
”	১০৮	ময়নাকান্দি ঈদগাঁহ মাঠ	ময়নাকান্দি	০৩নং	২০০০জন	না	খুবই ভাল
”	১০৯	চর বড়খুল ঈদগাঁহ মাঠ	চর বড়খুল	০৩নং	৪০০০জন	না	খুবই ভাল
”	১১০	কাশিহাটা ঈদগাঁহ মাঠ	কাশিহাটা	০৩নং	৩০০ জন	না	ভাল
”	১১১	কোনাবাড়ী ঈদগাঁহ মাঠ	কোনাবাড়ী	০১নং	১৫০০জন	না	ভাল
”	১১২	স্বল্প মাহমুদপুর সরকারী প্রাথমিক বিদ্যালয় ঈদগাঁহ মাঠ	স্বল্প মাহমুদপুর	০১নং	৫০০জন	হা	ভাল

সংযুক্তি ৮
কবরস্থান ও শ্মশান ঘাট

কবরস্থান:

ইউনিয়নের নাম	ক্রমিক নং	কবর স্থান	
		কোথায় অবস্থিত	বন্যা লেভেলের উপরে কি
জামতৈল	১.	ধোপাকান্দি কবরস্থান	না
	২.	চরটেংরাইল কবরস্থান	না
	৩.	জামতৈল পশ্চিমপাড়া কবরস্থান	না
	৪.	জামতৈল মুদিপাড়া কবরস্থান	না
	৫.	মরহুম বিশা কবরস্থান	না
	৬.	বড়কুড়া দক্ষিণ পাড়া কবরস্থান	না
	৭.	বড়কুড়া মধ্যপাড়া কবরস্থান	না
	৮.	কুড়া উদয় পুর কবরস্থান	না
	৯.	আন্তকুড়া কবরস্থান	না
	১০.	হালুয়াকান্দি কবরস্থান	না
	১১.	আলোকদিয়ার গাবতলা কবরস্থান	হা
	১২.	আলোকদিয়ার প্রাথমিক বিদ্যালয়েরপশ্চিম কবরস্থান	না
	১৩.	আলোকদিয়ার প্রাথমিক বিদ্যালয়ের পূর্ব কবরস্থান	না
	১৪.	আলোকদিয়ার পূর্ব পাড়া কবরস্থান	হা
	১৫.	দশসিকা কবরস্থান	না
	১৬.	চর দশসিকা কবরস্থান	না
	১৭.	আলোকদিয়ার পশ্চিমপাড়া রেললাইন সংলগ্ন কবরস্থান	না
	১৮.	বড় পাকুরিয়া কবরস্থান	হা
	১৯.	ছোট পাকুরিয়া কবরস্থান	না
	২০.	চর কামারখন্দ কবরস্থান	হা
	২১.	হাট কামারখন্দ কবরস্থান	হা
	২২.	কৃষ্ণদিয়ার কবরস্থান	না
	২৩.	নান্দিনা মধু কেন্দ্রীয় কবরস্থান	না
	২৪.	নান্দিনা মধু ভাঙ্গাবাড়ী কবরস্থান	না
	২৫.	ভায়র চর কবরস্থান	না
রায়দৌলতপুর	২৬.	বারাকান্দি কবরস্থান	না
	২৭.	গোপালপুর শ্মশানঘাট	হা
	২৮.	রসুলপুর পশ্চিমপাড়া কবরস্থান	না
	২৯.	রসুলপুর পূর্বপাড়া কবরস্থান	না
	৩০.	শাহবাজপুর পঞ্চগ্রাম কবরস্থান	না
	৩১.	ধলেশ্বর কবরস্থান	না
	৩২.	তাজুরপাড়া কবরস্থান	না
	৩৩.	ঠাকুরবীপাড়া কবরস্থান	না
	৩৪.	হায়দারপুর উত্তরপাড় কবরস্থান	না
	৩৫.	হায়দারপুর দক্ষিণপাড়া কবরস্থান	না
	৩৬.	পেছরপাড়া কবরস্থান	না
	৩৭.	শ্যামপুর দক্ষিণপাড়া কবরস্থান	না
	৩৮.	সরকার বাড়ী কবরস্থান	না
	৩৯.	গোলাম আযমের কবরস্থান	না
	৪০.	গোলাম বক্রার কবরস্থান	হা
	৪১.	কাজীপুরা কবরস্থান	না
	৪২.	বাশবাড়ীয়া কবরস্থান	না

ইউনিয়নের নাম	ক্রমিক নং	কবর স্থান		
		কোথায় অবস্থিত	বন্যা লেভেলের উপরে কি	
	৪৩.	চৌবাড়ী পূর্বপাড়া কবরস্থান	না	
	৪৪.	চৌবাড়ী পশ্চিমপাড়া কবরস্থান	না	
	৪৫.	রায়দৌলতপুর দক্ষিণপাড়া কবরস্থান	হা	
	৪৬.	বলরামপুর বাজার কবরস্থান	না	
	৪৭.	বলরামপুর দক্ষিণপাড়া কবরস্থান	না	
	৪৮.	রায়দৌলতপুর উত্তর পাড়া কবরস্থান	হা	
	ভদ্রঘাট	৪৯.	বাজার ভদ্রঘাট চর মেথোরাপুর কবরস্থান	না
		৫০.	বাজার ভদ্রঘাট পূর্ব খান পাড়া	না
৫১.		বাজার ভদ্রঘাট পশ্চিম খান পাড়া	না	
৫২.		নান্দিনা হযরত শাহা কামালো মাজার শরীফ	না	
৫৩.		ধোপাকান্দি কবরস্থান	না	
৫৪.		চরদোগাছি কবরস্থান	না	
৫৫.		নুরনগর তাল পট্টি কবরস্থান	না	
৫৬.		চর নুরনগর কবরস্থান	হা	
৫৭.		নুরনগর ভূইয়া বাড়ী	না	
৫৮.		গাড়াবাড়ী	হা	
৫৯.		ঝাটবেলাই	না	
৬০.		গাড়াবাড়ী শেখ বাড়ী	না	
৬১.		চরগাড়াবাড়ী	হা	
৬২.		মুগবেলাই	না	
৬৩.		সৈয়দগাঁতি	না	
৬৪.		মধ্য ভদ্রঘাট নাঠাপাড়া	না	
৬৫.		মধ্য ভদ্রঘাট দোবাল্লাপাড়া	না	
৬৬.		মধ্য কারিগর পাড়া	না	
৬৭.		মধ্য ভদ্রঘাট উত্তরপাড়া কবরস্থান	না	
৬৮.		কুটিরচর কবরস্থান	হা	
৬৯.		নয়াপাড়া কবরস্থান	না	
৭০.		কাচারীপাড়া	না	
৭১.		ধামকোল মন্ডল বাড়ী	না	
৭২.		ধামকোল সরকার পাড়া	না	
৭৩.		ধামকোল পূর্বপাড়া বাজার	না	
৭৪.		ক্ষিদ্ৰ ভদ্রঘাট জাঙ্গালিয়াগাঁতি	না	
৭৫.		মেঘাই ভদ্রঘাট	না	
৭৬.		চৌদুয়ার কবরস্থান	না	
৭৭.		বিয়ারা কবরস্থান	না	
ঝাটবেলা ইউনিয়ন		৭৮.	ঝাটবেলা কবরস্থান	হা
		৭৯.	মামুদকোলা কবরস্থান	না
		৮০.	চালা কবরস্থান	না
	৮১.	চক শাহবাজপুর কবরস্থান	না	
	৮২.	ভারাজা কবরস্থান	না	
	৮৩.	নয়া চালা কবরস্থান	না	
	৮৪.	বালুকোল কবরস্থান	না	
	৮৫.	বাগবাড়ী কবরস্থান	না	
	৮৬.	পাইকশা কবরস্থান	না	
	৮৭.	পাইকশা শ্মশান ঘাট	হা	
	৮৮.	জয়েন বড়ধুল পশ্চিমপাড়া কবরস্থান	না	
	৮৯.	জয়েন বড়ধুল পূর্বপাড়া	না	
	৯০.	খামার বড়ধুল পূর্বপাড়া	না	

ইউনিয়নের নাম	ক্রমিক নং	কবর স্থান	
		কোথায় অবস্থিত	বন্যা লেভেলের উপরে কি
	৯১.	তেঘুরী কবরস্থান	না
	৯২.	তালুকদার বাড়ী কবরস্থান	না
	৯৩.	সাইলদার পাড়া কবরস্থান	না
	৯৪.	সাইন্ড্যালপাড়া কবরস্থান	না
	৯৫.	ময়নাকান্দি কবরস্থান	না
	৯৬.	চর বড়খুল কবরস্থান	না
	৯৭.	কাশিহাটা কবরস্থান	না
	৯৮.	কোনাবাড়ী কবরস্থান	না
	৯৯.	স্বল্প মাহমুদপুর কবরস্থান	হা

তথ্য সূত্র: দলীয় আলোচনা ও পরিদর্শনের মাধ্যমে

শ্মশান ঘাট:

কামারখন্দ উপজেলার ৪টি ইউনিয়নে মোট ১১টি শ্মশান ঘাট রয়েছে। নিম্নে টেবিলের মাধ্যমে শ্মশান ঘাটের অবস্থান বর্ণনা করা হলো।

ইউনিয়নের নাম	ক্রমিক নং	শ্মশান ঘাট	
		কোথায় অবস্থিত	বন্যা লেভেলের উপরে কি
জামতৈল	১.	টেংরাইল শ্মশান ঘাট	না
	২.	কামারখন্দ শ্মশান ঘাট	হা
রায়দৌলতপুর	৩.	গোপালপুর শ্মশানঘাট	হা
	৪.	ঠাকুরঝীপাড় শ্মশানঘাট	না
	৫.	রায়দৌলতপুর দক্ষিণ শ্মশানঘাট	না
ভদ্রঘাট	৬.	বাজার ভদ্রঘাট শ্মশান ঘাট	না
	৭.	মধ্য ভদ্রঘাট গুপিনপাড় শ্মশান ঘাট	না
	৮.	মধ্য ভদ্রঘাট পুরান শাহার শ্মশান ঘাট	না
ঝাঞ্জল	৯.	ঝাঞ্জল শ্মশান ঘাট	না
	১০.	বাগবাড়ী শ্মশান ঘাট	না
	১১.	পাইকশা শ্মশান ঘাট	হা

সংযুক্তি ৯

আপদকালীন পরিকল্পনা বাস্তবায়নের চেক লিষ্ট

চেক লিষ্ট:

রেডিও টিভির মারফত ৫ নং বিপদ সংকেত আবহাওয়া বার্তা প্রচারের সংগে সংগে নিম্নবর্ণিত ছক (ছক চেক লিষ্ট পরীক্ষা করে দেখতে এবং তাৎক্ষণিক প্রয়োজনীয় ব্যবস্থা করতে হবে।

ক্রঃ নং-	বিষয়	হ্যাঁ/না
১.	সতর্কবার্তা প্রচারের নির্বাচিত স্বেচ্ছাসেবক দলের সদস্যদের ডেকে আসন্ন বিপদ সম্বন্ধে প্রচার কাজ শুরু করতে বলা হয়েছে।	
২.	ঝুঁকিপূর্ণ এলাকার লোকজনকে উদ্ধার করার জন্য দায়িত্ব প্রাপ্ত ব্যক্তি/দল তৈরী করা আছে কিনা।	
৩.	২/১ দিনের শুকনা খাবার ও পানীয় জল নিরাপত্তা মোড়কে মাটির নীচে পুতিয়া রাখার জন্য প্রচার করা হয়েছে।	
৪.	স্বেচ্ছাসেবক দলের সদস্যদের নিরাপত্তার জন্য লাইফ জ্যাকেট সরবরাহ করা হয়েছে।	
৫.	উপজেলা নিয়ন্ত্রণ কক্ষ সার্বক্ষণিকভাবে চালু রাখার জন্য প্রয়োজনীয় জনবলের ব্যবস্থা করা হয়েছে।	
৬.	উপজেলা খাদ্য গুদাম/ত্রাণ গুদামের প্রয়োজনীয় নিরাপত্তা ব্যবস্থা আছে।	

বিঃদ্র:

- চেকলিষ্ট পরীক্ষা করে যেই ক্ষেত্রে নানারূপ ত্রুটি দেখা যাবে সেই ক্ষেত্রে জরুরীভাবে পদক্ষেপ গ্রহণ করতে হবে।
- ইউনিয়ন পরিষদ তহবিল দ্বারা বা কোন উৎস/ সংস্থা হতে স্বেচ্ছাসেবক দলের সদস্যদের জন্য লাইফ জ্যাকেট সংগ্রহ বিশেষ প্রয়োজন।

চেক লিষ্ট

- প্রতি বছর এপ্রিল/মে মাসের ১৫ তারিখের মধ্যে উপজেলা দুর্যোগ ব্যবস্থাপনা কমিটির সভায় আলাপ আলোচনা করে নিম্নে ছক চেক লিষ্ট পূরণ করে জেলা প্রশাসনের নিকট প্রেরণ করবেন।

ক্রঃ নং-	বিষয়	উপযুক্ত স্থানে টিক চিহ্ন
১.	ইউনিয়ন ও উপজেলা খাদ্য গুদামে পর্যাপ্ত পরিমাণ খাদ্য মজুদ আছে	
২.	ঝুঁকিপূর্ণ এলাকার শিশুদের টিকা/ভ্যাকসিন দেয়া হয়েছে	
৩.	১-৬ বছরের শিশু ও মায়েদের ভিটামিন খাওয়ানো হয়েছে	
৪.	উপজেলা ক্লিনিক হাসপাতালে ওরস্যালাইন মজুদ আছে	
৫.	স্বেচ্ছাসেবক দলের সদস্যদের কে বাৎসরিক প্রশিক্ষণ দেয়া হয়েছে	
৬.	প্রতি আশ্রয় কেন্দ্রের জন্য প্রয়োজনীয় প্রাথমিক চিকিৎসার ওষুধ সরঞ্জাম আছে	
৭.	প্রতি আশ্রয় কেন্দ্রের জন্য নির্বাচিত পল্লী চিকিৎসক এলাকায় উপস্থিত আছেন	
৮.	প্রতি আশ্রয় কেন্দ্রে নলকূপ আছে	
৯.	প্রতি আশ্রয় কেন্দ্রের দরজা জানালা ঠিক আছে	
১০.	প্রতি আশ্রয় কেন্দ্রের জন্য নির্বাচিত বিকল্প কেয়ার টেকার উপস্থিত আছে	
১১.	প্রতি আশ্রয় কেন্দ্রে মহিলাদের জন্য আলাদা ব্যবস্থা আছে	
১২.	প্রতি আশ্রয় কেন্দ্রে প্রসবা মহিলাদের দেখাশুনার জন্য নির্বাচিত ধাত্রী এলাকায় আছে	
১৩.	গরু ছাগলের অবস্থানের জন্য উচু স্থান কিল্লা নির্ধারিত হয়েছে	
১৪.	স্বেচ্ছাসেবক দলের সদস্যদেরকে নির্ধারিত দায়িত্ব সম্বন্ধে সচেতন করা হয়েছে	
১৫.	আশ্রয় কেন্দ্রগুলিতে পায়খানা/প্রসাবখানা ব্যবস্থা আছে	
১৬.	আবহাওয়া ও বিপদ সংকেত প্রচারের জন্য প্রয়োজনীয় মাইক্রোফোন চালু আছে	
১৭.	কমপক্ষে ২/১ দিনের পরিমাণ শুকনা খাবার, পানীয় জল সংরক্ষণ করার জন্য জনগণকে সজাগ করা হয়েছে।	

সংযুক্তি ১০

উপজেলা দুর্যোগ ব্যবস্থাপনা কমিটি

ক্র:নং	নাম	পদবী	সদস্য	মোবাইল
১.	আব্দুল মতিন চৌধুরী	চেয়ারম্যান কামারখন্দ উপজেলা	চেয়ারম্যান	০১৭১৮-৬৬৮৫৯৭
২.	ইশরাত ফারজানা	উপজেলা নির্বাহী অফিসার, রায়গঞ্জ	কো-চেয়ারম্যান	০১৭২০-৫০৭৭৭৬
৩.	মোছা: স্বম্পা বেগম	উপজেলা মহিলাভাইস চেয়ারম্যান	সদস্য	০১৭১৯-৭৯৫৭৫১
৪.	আব্দুল মান্নান (টুটুল)	উপজেলা ভাইস চেয়ারম্যান	সদস্য	০১৭১২-১১৫২৮৭
৫.	এনামুল হক তালুকদার	চেয়ারম্যান ভদ্রঘাট, ইউপি	সদস্য	০১৭১৫-০৫১৫৯৫
৬.	আ: আওয়াল সরকার	চেয়ারম্যান বাত্রৈল, ইউপি	সদস্য	০১৭৭২-৯০৫৮৬৩
৭.	মো: নুরুল ইসলাম শেখ	চেয়ারম্যান জামতৈল, ইউপি	সদস্য	০১৭১১-৩৯৫৩৭০
৮.	মো: জয়নাল আবেদিন মন্ডল	চেয়ারম্যান রায়দৌলতপুর, ইউপি	সদস্য	০১৭৩৪-৮২২৪৯৩
৯.	মো:মেহেদী হাসান	থানা ভারপ্রাপ্ত অফিসার	সদস্য	০১৭১৩-৩৭৪০৪৪
১০.	মো: রিয়াজ উদ্দিন	উপজেলা কৃষি অফিসার	সদস্য	০১৭১৫-৫৮৭৫৯৮
১১.	ইশরাত ফারজানা	সহকারী কমিশনার (ভূমি)	সদস্য	০১৭২০-৫০৭৭৭৬
১২.	ডা: মো: শরিফুল ইসলাম	উপজেলা স্বা: ও প: পরিকল্পনা অফিসার (ভারপ্রাপ্ত)	সদস্য	০১৭১২-৭৩৮৭৯৪
১৩.	ডা: মো: আ: সামাদ	উপজেলা প্রাণী সম্পদ অফিসার	সদস্য	০১৭১২-২৭৪৯৪২
১৪.	মো: তারেক হোসেন	উপজেলা প্রকাশনী অফিসার	সদস্য	০১৭১৮-২৮৬৭২২
১৫.	মো: শফিকুল ইসলাম	উপজেলা মৎস্য অফিসার	সদস্য	০১৭১৮-৯৩৫৪৩১
১৬.	মো: আরিফুর রহমান	মাধ্যমিক শিক্ষা অফিসার	সদস্য	০১৭১২-১৩৩২৬০
১৭.	আকলিমা চৌধুরী	প্রাথমিক শিক্ষা অফিসার	সদস্য	০১৭১৬-৯২৮০৯৬
১৮.	মো: হাসান আলী	উপজেলা প: প: অফিসার	সদস্য	০১৭১৬-৯৬০৫০৯
১৯.	মো: হাসান শরীফ	সমাজ সেবা অফিসার	সদস্য	০১৭১৬-৮৫৫০৫৫
২০.	মোছা: মাজেদা খাতুন	উপজেলা পল্লী উন্নয়ন অফিসার	সদস্য	০১৭৩৫-৬৭৮১৮৫
২১.	মো: রওশন উল হক সরকার	উপজেলা খাদ্য নিয়ন্ত্রক অফিসার	সদস্য	০১৭১২-১৭২০৪২
২২.	আফম নজরুল ইসলাম	যুব উন্নয়ন কমকর্তা	সদস্য	০১৭১২-৬৬৩৯৭২
২৩.	মাহমুদা খাতুন	মহিলা বিষয়ক অফিসার	সদস্য	০১৯৩৭-৩১২৫৩১
২৪.	মো: মাহমুদুল হাসান	সহকারী জনস্বাস্থ্য প্রকৌশল	সদস্য	০১৭১২-০৫১১০১
২৫.	আমাত উল-উলাহ খান	উপজেলা সমবায় অফিসার	সদস্য	০১৭১৬-৫৩৬৪৪০
২৬.	মো: জমির উদ্দিন	উপজেলা পরিসংখ্যান অফিসার	সদস্য	০১৭৩১-১৯২৩২৭
২৭.	মো: গোলাম মওলা	আনসার ও ভিডিপি অফিসার	সদস্য	০১৭১৮-৮৭৮৮০৬
২৮.	মো: জসিমউদ্দিন	উপজেলা প্রকল্প বাস্তবায়ন অফিসার	সদস্য	০১৭১৯-৯৮৭৪৯৭

রায়দৌলতপুর ইউনিয়ন দুর্যোগ ব্যবস্থাপনা কমিটি

ক্র:নং	নাম	পদবী	গ্রাম/ঠিকানা	সদস্য	মোবাইল
১.	জয়নাল আবেদীন মন্ডল	চেয়ারম্যান	রায়দৌলপুর উত্তর	চেয়ারম্যান	০১৭৩৪-৮২২৪৯৩
২.	এবিএম মহিবুজ্জামান লিটন	সচিব	বনবাড়ীয়া	সচিব	০১৭১২-৩৭০২০৫
৩.	আব্দুর রশিদ	ইউপি সদস্য	বারাকান্দি	সদস্য	০১৭৩২৫- ৭৪৪৬০৩
৪.	লুৎফর রহমান	ইউপি সদস্য	শাহবাজপুর	সদস্য	০১৭৯০-৮১৮৫২২
৫.	মো: আব্দুস ছাত্তার	ইউপি সদস্য	ঠাকুরজীপাড়া	সদস্য	০১৭৬০-৫৪৩১৬৮
৬.	মো: আব্দুল লতিফ	ইউপি সদস্য	শ্যামপুর	সদস্য	০১৭৬৪-৯১০৫০৬
৭.	আ: মমিন (টিক্কা)	ইউপি সদস্য	বাঁশবাড়ীয়া	সদস্য	০১৭২৯-৪০৫১৪৯
৮.	মো: হেদায়েতুল (টিক্কা)	ইউপি সদস্য	চৌবাড়ী		০১৭৩৫-৩৫৬৮৫৭
৯.	আ: মমিন	ইউপি সদস্য	রায়দৌলতপুর দক্ষিণ	সদস্য	০১৭৭০-৯১১৯০১
১০.	মো: শাহ আলম	ইউপি সদস্য	রায়দৌলপুর উত্তর	সদস্য	০১৭১৯-৭৫৩১৫৭
১১.	মো: আ: আলীম	ইউপি সদস্য	রসুলপুর	সদস্য	০১৮৪৫- ৭৩৮৬৬২
১২.	মোছা: লিলি বেগম	ইউপি সদস্য	হায়দারপুর	সদস্য	০১৭৮৫-৪৬০৭৮৬
১৩.	শ্রী মতি কল্পনা রানী	ইউপি সদস্য	রায়দৌলপুর উত্তর	সদস্য	০১৭২৬-৩৪৬৮৮০
১৪.	ফিরোজা বেগম	ইউপি সদস্য	শাহবাজপুর	সদস্য	০১৭৪৭-৪৩৫৭৪৬
১৫.	মোহাম্মদ আলী	গন্যমান্য ব্যক্তি	রায়দৌলপুর উত্তর	সদস্য	নাই
১৬.	গোলাম মোস্তফা	গন্যমান্য ব্যক্তি	শাহবাজপুর	সদস্য	নাই
১৭.	আ: বারেক তালুকদার	গন্যমান্য ব্যক্তি	ধলেশ্বর	সদস্য	০১৭১১-১৩১১৩৩
১৮.	হামিদুল	এনজিও প্রতিনিধি	মানবমুক্তি	সদস্য	০১৭১৮-২১৫৫৫৭

সংযুক্তি ১১
জামতৈল ইউনিয়ন দুর্যোগ ব্যবস্থাপনা কমিটি

জেলা নাম: সিরাজগঞ্জ

উপজেলা: কামারখন্দ

ইউনিয়ন: জামতৈল

ক্র:নং	নাম	পদবী	গ্রাম/ঠিকানা	সদস্য	মোবাইল
১.	মো: নুরুল ইসলাম শেখ	চেয়ারম্যান	জামতৈল	চেয়ারম্যান	০১৭১১-৩৯৫৩৭০
২.	মো: ফরিদুল ইসলাম	সচিব	জামতৈল ইউপি	সচিব	০১৭১৮-২৮০২৭৮
৩.	মোছা: আছমা বেগম	ইউপি সদস্য	চরকুড়া	সদস্য	০১৭৫২-৭৪৯০৬৭
৪.	মো: আবু বক্বার সিদ্দিক	ইউপি সদস্য	বড়কুড়া	সদস্য	০১৭৩৬-৮৯৩৯৫২
৫.	মো: আ: গফুর	ইউপি সদস্য	দশসিকা	সদস্য	০১৭২৬-৩১৭৩৫৬
৬.	মো: ওয়াসীম শিকদার	ইউপি সদস্য	চরকুড়া	সদস্য	০১৭৫১-৫৮০১৮১
৭.	মোছা: লিলি বেগম	ইউপি সদস্য	জামতৈল	সদস্য	০১৭৩১-৫০৪১২৮
৮.	মো: জহরলাল দাস	ইউপি সদস্য	জামতৈল		০১৭১১-৩৮০০৬৫
৯.	আলকাছ মন্ডল	ইউপি সদস্য	কর্ণসূতী	সদস্য	০১৯৩৪-১৬৭২৫০
১০.	মো: জিন্নাহ মিয়া	ইউপি সদস্য	ছোট পাকুরিয়া	সদস্য	০১৭৪২-৯৩৭০৬৭
১১.	মোছা: সামছুন্নাহার	ইউপি সদস্য	নান্দিনা মধু	সদস্য	০১৯২১-২৩৯০৯১
১২.	মো: আহসান হাবিব	ইউপি সদস্য	ধোপাকান্দি	সদস্য	০১৯২০-৫৬৯৫৭৪
১৩.	মে: সাহা আলম	ইউপি সদস্য	আলোকুদিয়ার	সদস্য	০১৭২৩-৩৫৯৪৯৯
১৪.	মো: হান্নান সরকার	ইউপি সদস্য	নান্দিনা মধু	সদস্য	০১৭২৫-৭৪৪৬০৪
১৫.	মো: জাহাঙ্গীর আলম	পরিবার পরিকল্পনা পরিদর্শন	কর্ণসূতী	সদস্য	নাই
১৬.	মো: রফিকুল ইসলাম	ঠিকাদার	চরকুড়া	সদস্য	নাই
১৭.	সেলিনা বেগম	গৃহিনী	কর্ণসূতী	সদস্য	নাই
১৮.	আনহার আলী			সদস্য	নাই
১৯.	দীনা বেগম	গৃহিনী	দশসিকা	সদস্য	নাই
২০.	আকবর আলী	ব্যবসা	জামতৈল	সদস্য	নাই
২১.	ইউসুফ আলী			সদস্য	নাই
২২.	সুলতান হোসেন			সদস্য	নাই
২৩.	আনোয়ারা বেগম	গৃহিনী	জামতৈল	সদস্য	নাই
২৪.	আলোয়া বেগম	গৃহিনী	জামতৈল	সদস্য	নাই

সংযুক্তি ১১

ভদ্রঘাট ইউনিয়ন দুর্যোগ ব্যবস্থাপনা কমিটি

জেলা: সিরাজগঞ্জ

উপজেলা: কামারখন্দ

ইউনিয়ন: ভদ্রঘাট

ক্র:নং	নাম	পদবী	গ্রাম/ঠিকানা	সদস্য	মোবাইল
১.	এনামুল হক তালুকদার	চেয়ারম্যান	ঝাটবেলাই	চেয়ারম্যান	০১৭১৫-০৫১৫৯৫
২.	স্বপন কুমার সরকার	সচিব	বাজারভদ্রঘাট	সচিব	০১৭১৮-২১৩৩৬৪
৩.	মোছা: রুখসানা বেগম	ইউপি সদস্য	মুগবেলাই	সদস্য	০১৯১৩-১৬৪১৫৯
৪.	মোছা: হোসেনারা বেগম	ইউপি সদস্য	ধোপাকান্দি	সদস্য	০১৭২৪-১৭৯৩৬৫
৫.	মো: আ: খালেক খান	ইউপি সদস্য	ভদ্রঘাট	সদস্য	০১৯২৩-০৪১০৩৫
৬.	মো: আনোয়ার হোসেন	ইউপি সদস্য	কুটিরচর নয়াপাড়	সদস্য	০১৯২২-০৬৯৪১১ ০১৯১৮-৭৫২৯০২
৭.	মো: লিলি সরকার	ইউপি সদস্য	ধামকৈল	সদস্য	০১৭১৩- ৭২৩৩৬৯
৮.	মো: জাফর আলী	ইউপি সদস্য	মধ্য ভদ্রঘাট		০১৭৩৫- ৩৯৪৩২৬
৯.	মো: আ: ছাত্তার	ইউপি সদস্য	নুরনগর	সদস্য	০১৯১৭-৭৭১৩০৮
১০.	মো: রফিকুল ইসলাম	ইউপি সদস্য	পুরান দোগাছি	সদস্য	০১৭২৮-০৫৪৭৭৭
১১.	আ: ছালাম মাস্টার	ইউপি সদস্য	চৌদুয়ার	সদস্য	০১৭১৬-০২৪২৪২
১২.	মো: রুহুল আমীন	ইউপি সদস্য	নান্দিনা	সদস্য	০১৭১৪-৬৫৬৫৯০
১৩.	আ: মালেক মন্ডল	ইউপি সদস্য	গাড়াবাড়ী	সদস্য	০১৭১৯-৬৮১১৮৯
১৪.	মোছা: রোমানা বেগম	ইউপি সদস্য	বাজার ভদ্রঘাট	সদস্য	০১৭৪৩-৯৪৫৩৯৮
১৫.	এস এম শাহাবউদ্দিন (শিহাব)	পরিবার পরিকল্পনা পরিদর্শন	সৈয়দগাঁতি	সদস্য	০১৭৪৬-০৭১৪০৭
১৬.	মোছা: লাভলী খাতুন	ঠিকাদার	মধ্য ভদ্রঘাট	সদস্য	০১৯৬২-১১২০৩৭
১৭.	আ: মান্নান খান	গৃহিনী	বাজার ভদ্রঘাট	সদস্য	০১৯২২- ৯৬৫০৬৬
১৮.	আ: কুদ্দুস সরকার		বাজার ভদ্রঘাট	সদস্য	০১৭১৬-৩০৩২৯৬
১৯.	আ: মালেক	গৃহিনী	বাজার ভদ্রঘাট	সদস্য	০১৭১৫-৩৩৫৪২১
২০.	শহিদুল ইসলাম	ব্যবসা	বাজার ভদ্রঘাট	সদস্য	০১৭৪৩-৯৪৫৩৯৮

সংযুক্তি ১১
ঝাঞ্ঝল ইউনয়ন দুর্ঘোগ ব্যবস্থাপনা কমিটি

জেলাৰ নাম: সিরাজগঞ্জ

উপজেলা: কামারখন্দ

ইউনয়ন: ঝাঞ্ঝল

ক্র:নং	নাম	পদবী	গ্রাম/ঠিকানা	সদস্য	মোবাইল
১.	মো: আ: আওয়াল সরকার	চেয়ারম্যান	পাইকশা	চেয়ারম্যান	০১৭৭২-৯০৫৮৬৩
২.	মো: মোবারক	সচিব	ভদ্রঘাট	সচিব	০১৯৬৪-৩০৬৮৫০
৩.	মো: আলী জিন্নাহ	ইউপি সদস্য	কোনাবাড়ী	সদস্য	০১৭৫৮-১৫১২৬৫
৪.	ছরোয়ার হোসেন	ইউপি সদস্য	খামার বড়খুল	সদস্য	০১৭৭৫-৫২১৮৯৯ ০১৯২৪-১৩২৭৩৯
৫.	ইসমাইল হোসেন	ইউপি সদস্য	চর বড়খুল	সদস্য	০১৭৭১-২৩০৬৭৫
৬.	পারুল বেগম	ইউপি সদস্য	স্বল্প মাহমুদপুর	সদস্য	০১৭৫৩- ৩৬৫৬৯৯
৭.	মো: ছোলেমান হোসেন	ইউপি সদস্য	চালা	সদস্য	০১৭৪২-৬৫৩০৫৬
৮.	জিয়াউল হক আকন্দ	ইউপি সদস্য	ভারাজা		০১৭৫২-৬১০৮৭২
৯.	মো: ফজলুল হক	ইউপি সদস্য	ঝাঞ্ঝল	সদস্য	০১৭১১-৫৭৭৮৮০
১০.	মোছা: রহিমা বেগম	ইউপি সদস্য	ঝাঞ্ঝল	সদস্য	০১৭২৮- ৮৬৩৩৮২
১১.	আব্দুল ওহাব	ইউপি সদস্য	বালুকোল	সদস্য	০১৭২৮-৫৭২০৩৯
১২.	মোজদার হোসেন	ইউপি সদস্য	তেঘুরী	সদস্য	০১৭১৪-৯২৪০৫৯
১৩.	আব্দুল কুদ্দুস আকন্দ	ইউপি সদস্য	পাইকশা	সদস্য	০১৯২৩- ৮২৫৪৬৬
১৪.	দিলারা পারভীন	ইউপি সদস্য	বাগবাড়ী	সদস্য	০১৭৫২-৮৫৭৪২৫
১৫.	মাসুদ রানা	উপ-সহকারী কৃষি কমকর্তা	চরকুড়া	সদস্য	নাই
১৬.	শহিদুল ইসলাম	শিক্ষক জেভসিস উচ্চ বিদ্যালয়	চালা	সদস্য	০১৭১২-৭৯৯৮২২
১৭.	আ: মজিদ সরকার	সহ: শিক্ষক ঝাঞ্ঝল সরকারী প্রাথমিক বিদ্যালয়	নয়াচালা	সদস্য	০১৯১৬-২১০৫০৫
১৮.	আ: বারীক সরকার	গণ্যমান্য ব্যক্তি	ঝাঞ্ঝল	সদস্য	
১৯.	মো: আ: আজিজ	ইমাম	পাইকশা জামে মসজিদ	সদস্য	নাই
২০.	আ: কাশেম	গণ্যমান্য ব্যক্তি		সদস্য	নাই

আশ্রয়কেন্দ্র ব্যবস্থাপনা কমিটির তালিকা

মাটির কিল্লাঃ

আশ্রয়কেন্দ্রের নাম	দায়িত্বপ্রাপ্ত ব্যক্তি	মোবাইল	মন্তব্য
হেলি প্যাড	উপজেলা প্রশাসন		
আঃ মজিদ মন্ডলের বাড়ী, তেঘরী, ঝাট্রল	মোঃ মোজদার হোসেন	০১৭১৪-৯২৪০৫৯	
রায়দৌলতপুর উঃ	রায়দৌলতপুর উঃ বিঃ দায়িত্বপ্রাপ্ত প্রধান শিক্ষক	০১৭১০-২৫৫৭৬৯	
তাল পট্টী স্কুল মাঠ	মোঃ আঃ সান্তার মেম্বার	০১৯১৭-৭৭১৩০৮	

স্কুল কাম শেল্টার

আশ্রয়কেন্দ্রের নাম	দায়িত্বপ্রাপ্ত ব্যক্তি	মোবাইল
দশসিকা সরকারী প্রাথমিক বিদ্যালয়	মোছা: রোমানা পারভিন সহকারী প্রধান শিক্ষক	০১১৯৮-৯৪৫৪৩১
কুড়া উদয়পুর সরকারী প্রাথমিক বিদ্যালয়	মো: হায়দার আলী	০১৯২২-৯৮৩৮৪০
চরকুড়া সরকারী প্রাথমিক বিদ্যালয়	মোছা: হামিদা প্রধান শিক্ষক	০১৭২৫-৬৭৮৪৪১
পেস্ককুড়া সরকারী প্রাথমিক বিদ্যালয়	মো: বেঞ্জাল হোসেন	০১৯২২-৯০৫০৯১
জামতৈল ধোপাকান্দি বহুমুখী উচ্চ বিদ্যালয়	আ: রাজ্জাক প্রধান শিক্ষক	০১৭২৫-৭৮২৬৮৭
জামতৈল ধোপাকান্দি পাইলট উচ্চ বিদ্যালয়	সাইফুল ইসলাম প্রধান শিক্ষক	০১৭১২-৬২২৬১৩
জামতৈল ধোপাকান্দি সরকারী প্রাথমিক বিদ্যালয়	বিলকিস জাহান প্রধান শিক্ষক	০১৭১২-৮৮৫০১৫
জামতৈল মডেল সরকারী প্রাথমিক বিদ্যালয়	মোছা: সুলতানা পারভিন	০১৭৭৪-৯২৭৪৬৮
চর টেংরাইল সরকারী প্রাথমিক বিদ্যালয়	মোছা: আমিনা খাতুন প্রধান শিক্ষক	০১৭৩৮-২৫৩৩৪১
মাঝি টেংরাইল রেজি: বেস: প্রাথমিক বিদ্যালয়	শুকুমার প্রধান শিক্ষক	০১৭৪৬-৪৯৮৫৯১
মফিজউদ্দিন স্মৃতি উচ্চ বিদ্যালয়	আ: রশিদ প্রধান শিক্ষক	০১৭১৫-৮০২৯১৭
হালুয়াকান্দি সরকারী প্রাথমিক বিদ্যালয়	মোছা: মোশেদা খাতুন প্রধান শিক্ষক	০১৭১৯-৮২১৪৮৮
আলোকদিয়ার সরকারী প্রাথমিক বিদ্যালয়	সুরাইয়া আক্তার প্রধান শিক্ষক	০১৭২৫-৫৬৭৭৮৬
বড়পাকুরিয়া রেজি:বেসরকারী প্রাথমিক বিদ্যালয়	আ: রাজ্জাক প্রধান শিক্ষক	০১৭৪৪-৫১৬১৩৮
কর্ণসূতী সরকারী প্রাথমিক বিদ্যালয়	মো: নজরুল ইসলাম প্রধান শিক্ষক	০১৭২৮-৫৮৭৯১০
নান্দিনা মধু সরকারী প্রাথমিক বিদ্যালয়	মোছা: ফরিদা খানম প্রধান শিক্ষক	০১৭১৭-৪৭৭৩৫৯
রসুলপুর সরকারী প্রাথমিক বিদ্যালয়	মাসুদ আহম্মেদ প্রধান শিক্ষক	০১৭২৪-৬২৩০৮১
রসুলপুর কালী বাড়ী সরকারী প্রাথমিক বিদ্যালয়	ডা: আবু হানিফ প্রতিষ্ঠাতা	০১৭২১-২২১৫৭০
রসুলপুর উচ্চ মাধ্যমিক বিদ্যালয়	আ: রশিদ মওলানা শিক্ষক	০১৭১৪-৫১৩০৩০
বারাকান্দি সরকারী প্রাথমিক বিদ্যালয়	জাম্মাতুলনেছা	০১৭১২-৮৩৯৮৬৩

আশ্রয়কেন্দ্রের নাম	দায়িত্বপ্রাপ্ত ব্যক্তি	মোবাইল
	প্রধান শিক্ষক	
গোপালপুর সরকারী প্রাথমিক বিদ্যালয়	রফিকুল ইসলাম	০১৭৪৩-৬৩৪৭৫৬
শাহবাজপুর সরকারী প্রাথমিক বিদ্যালয়	মোছা: শারফিন	০১৭১৬-৯৪২৪৪২
শাহবাজপুর রেজি: বেসরকারী প্রাথমিক বিদ্যালয়	আ: রশিদ ভারপ্রাপ্ত প্রধান শিক্ষক	০১৭৩৭-৮৯৯৭৩৮
ঝাটবাড়ী সরকারী প্রাথমিক বিদ্যালয়	নুরুল ইসলাম প্রধান শিক্ষক	০১৭১৯-৯৩১৬৭১
খলেশ্বর সরকারী প্রাথমিক বিদ্যালয়	মল্লিকা বিশ্বাস প্রধান শিক্ষক	০১৭৩১-৫০৯৭১৩
ঠাকুরঝীপাড়া রেজি: বেসরকারী প্রাথমিক বিদ্যালয়	মো: হাশান আলী প্রধান শিক্ষক	০১৭৪৭-২৮২৫৫৩
শ্যামপুর সরকারী প্রাথমিক বিদ্যালয়	মো: ইকবাল হোসেন প্রধান শিক্ষক	০১৭৩১-৫০৯৭১৩
হায়দারপুর সরকারী প্রাথমিক বিদ্যালয়	স্কুল কমিটির সভাপতি রায়হান কবির	০১৭১১-১৩৮৯৭৭
বঁশবাড়ীয়া সরকারী প্রাথমিক বিদ্যালয়	আসুতোষ সাহা প্রধান শিক্ষক	০১৭১৮-৯৩৫৯৬২
চর বঁশবাড়ীয়া রেজি: বেসরকারী প্রাথমিক বিদ্যালয়	আ: ছালাম প্রধান শিক্ষক	০১৭২৫-৬৭৫৫২৯
কাজিপুরা সরকারী প্রাথমিক বিদ্যালয়	মোছা: সুলতানা রাবেয়া প্রধান শিক্ষক	০১৯১৩-৭০৩০১৬
চৌবাড়ী সাবের মেহেরুন বালিকা উচ্চ বিদ্যালয়	মোছা: নাছিমা আক্তার প্রধান শিক্ষক	০১৭১৬-৫৫২৪০৭
চৌবাড়ী সরকারী প্রাথমিক বিদ্যালয়	শহিনুর সুলতানা প্রধান শিক্ষক	০১৭১০-৭২২১১২
চৌবাড়ী ইসলামীয়া উচ্চ বিদ্যালয়	মো: আ: বারী প্রধান শিক্ষক	০১৭২১-৩৮২৩৭১
বলরামপুর সরকারী প্রাথমিক বিদ্যালয়	মোছা: ছায়েরা খাতুন প্রধান শিক্ষক	০১৭১০-৮৬৪৭৬২
রায়দৌলতপুর দক্ষিণ সরকারী প্রাথমিক বিদ্যালয়	মো: আনোয়ারা হোসেন প্রধান শিক্ষক	০১৭৭৩-০৬২০১৩
রায়দৌলতপুর সরকারী প্রাথমিক বিদ্যালয়	শারমিন জাহান সহকারী শিক্ষক	০১৯৮৩-৮২৬৫৪২
রায়দৌলতপুর উত্তর উচ্চ বিদ্যালয়	মো: সারোয়ার হোসেন প্রধান শিক্ষক	০১৭১০-২৫৫৭৬৯
চর ভদ্রঘাট রেজি: বেসরকারী প্রাথমিক বিদ্যালয়	আ: বাহেদ সহ: প্রধান শিক্ষক	০৭২৮৫-৬৭৯৮৭
বাজার ভদ্রঘাট সরকারী প্রাথমিক বিদ্যালয়	বিজেন্দ্রলাল বিশ্বাস প্রধান শিক্ষক	০১৭১৫-৩৮৬১২২
ধোপাকান্দি রেজি: বেসরকারী প্রাথমিক বিদ্যালয়	মো: আশ্রাফ প্রধান শিক্ষক	০১৭৩১-২৮৬৩৫৭
উদয়কৃষ্ণপুর সরকারী প্রাথমিক বিদ্যালয়	আফরোজা সুলতানা প্রধান শিক্ষক	০১৭২৭-৯৮৮৪৩৮
চর নুরনগর সরকারী প্রাথমিক বিদ্যালয়	শায়লা আফরোজা প্রধান শিক্ষক	০১৯১৫-৫১৩৬৭০
ঝাটবেলাই সরকারী প্রাথমিক বিদ্যালয়	জহুরুল মাস্টার প্রধান শিক্ষক	০১৭১৫-৬৪৩৫৫৪
ঝাটবেলাই সাদেক আলী উচ্চ বিদ্যালয়	আ: কালাম আজাদ প্রধান শিক্ষক	০১৭২৬-৩২৬১২২

আশ্রয়কেন্দ্রের নাম	দায়িত্বপ্রাপ্ত ব্যক্তি	মোবাইল
মুগবেলাই সরকারী প্রাথমিক বিদ্যালয়	আ: রাজ্জাক প্রধান শিক্ষক	০১৯৬-৮৮৪২৩৪
সৈয়দগাঁতী বেসরকারী রেজি: প্রাথমিক বিদ্যালয়	আ: খালেদ প্রধান শিক্ষক	০১৭২৭-৬৪০৮৪২
মুগবেলাই লুৎফিয়া দ্বিমুখী উচ্চ বিদ্যালয়	মো: আইয়ুব খান প্রধান শিক্ষক	০১৭১৮-৯৪৫৩৬৭
মধ্য ভদ্রঘাট সরকারী প্রাথমিক বিদ্যালয়	তাহমিনা ইয়াসমিন প্রধান শিক্ষক	০১৭২৪-৩৫৭১৭২
কুঠিরচর সরকারী প্রাথমিক বিদ্যালয়	শুকুমার চন্দ্র সাহা প্রধান শিক্ষক	০১৭১৭-২২৫৬৯৪
বৈদ্য দোগাছি সরকারী প্রাথমিক বিদ্যালয়	মো: আমিনুল ইসলাম প্রধান শিক্ষক	০১৭২৪-৮৬০২৯৮
মেঘাই ভদ্রঘাট রেজি: বেসরকারী প্রাথমিক বিদ্যালয়	আ: রাজ্জাক প্রধান শিক্ষক	০১৭২১-৮০১৫১৭
চৈরগাঁতি রেজি: বেস: প্রাথমিক বিদ্যালয়	মো: আ: কালাম আজাদ প্রধান শিক্ষক	০১৯৬৫-১৩৩২০৪
নান্দিনা কামালিয়া উচ্চ বিদ্যালয়	মো: মাহমুদুল আলম প্রধান শিক্ষক	০১৭১২-৬০৬৪১২
চৌদুয়ার সরকারী প্রাথমিক বিদ্যালয়	আনোয়ারা বেগম ভার প্রাপ্ত প্রধান শিক্ষক	০১৭৫৪-৭৩১৪৩৩
বিয়ারা বেসরকারী রেজি: প্রাথমিক বিদ্যালয়	মাওলানা আ: কাশেম প্রধান শিক্ষক	০১৭৩১-৪৩৯৪২১
চাঁদপুর বেসরকারী রেজি: প্রাথমিক বিদ্যালয়	শামছুউদ্দিন সহকারী প্রধান শিক্ষক	০১৭৩৫-২২৬৪৬৪
মামুদাকোলা বেস: রেজি: প্রাথমিক বিদ্যালয়	মো: আ: মান্নান প্রধান শিক্ষক	০১৭১২-৯৮৮১২৬
চালা সরকারী প্রাথমিক বিদ্যালয়	আবুল কালাম প্রধান শিক্ষক	০১১৯৫-১৫২৯৫৭
এম.ভি ভাড়াঙ্গা সরকারী প্রাথমিক বিদ্যালয়	বিমল কুমার বসক প্রধান শিক্ষক	০১৭২০-৯৬৮০২৭
বাগবাড়ী আ: জলিল স্মৃতি উচ্চ বিদ্যালয়	সিরাজুল হক ভারপ্রাপ্ত প্রধান শিক্ষক	০১৭২৫-৬৭৫৮১২
বাগবাড়ী সরকারী প্রাথমিক বিদ্যালয়	মোছা: দিলরুবা পারভীন প্রধান শিক্ষক	০১৫৫২-৪৮৬৯৮৯
বালুকোল সরকারী প্রাথমিক বিদ্যালয়	রবিউল ইসলাম প্রধান শিক্ষক	০১৮১৮-৮৭৫৪৯৯
বাগবাড়ী রিজিয়া মকছেদ রেজি: বেস: প্রাথমিক বিদ্যালয়	আনোয়ার হোসেন প্রধান শিক্ষক	০১৭১৮-০৪৭২৮০
পাইকশা সরকারী প্রাথমিক বিদ্যালয়	ওমর আলী প্রধান শিক্ষক	০১৭১৯-৪১৭০৮১
সাইলদার রেজি: বেসরকারী প্রাথমিক বিদ্যালয়	শহীদুল আল প্রধান শিক্ষক	০১৫৫৩-৩৩৮৪৬৯
চর বড়খুল সরকারী প্রাথমিক বিদ্যালয়	আব্দুর ছবুর খান প্রধান শিক্ষক	০১৭৫২-০৬৩৩৫১
বড়খুল আর্দশ উচ্চ বিদ্যালয়	শাহারিয়ার আলম প্রধান শিক্ষক	০১৭৪৭-৭৪৭৯৯২
খামার বড়খুল সরকারী প্রাথমিক বিদ্যালয়	শাহাবুদ্দিন ভারপ্রাপ্ত প্রধান শিক্ষক	০১৭২৫-৯৫০৫৭০
জয়েন বড়খুল সরকারী প্রাথমিক বিদ্যালয়	মোছা: মেহেরুন ভারপ্রাপ্ত প্রধান শিক্ষক	০১৭২২-৬৪৬৭৬৩
কাশিহাটা রেজি: প্রাথমিক বিদ্যালয়	রওশন আলম তালুকদার	০১৭১০-৮৭২৮০৩

আশ্রয়কেন্দ্রের নাম	দায়িত্বপ্রাপ্ত ব্যক্তি	মোবাইল
	প্রধান শিক্ষক	
কোনাবাড়ী সরকারী প্রাথমিক বিদ্যা:	মো: রবিউল আলাম প্রধান শিক্ষক	০১৭২৬-২৩৪৪৮০
কোনাবাড়ী বেসরকারী রেজি: প্রাথমিক বিদ্যালয়	কানিজ জহুরা প্রধান শিক্ষক	০১৭৬৩-১৬৫৩৫৪
কোনাবাড়ী ইসহাক উচ্চ বিদ্যালয়	সামছুল হক সরকার প্রধান শিক্ষক	০১৭২৫-৮৫৬১৩৭

সরকারী/ বেসরকারী প্রতিষ্ঠান:

আশ্রয়কেন্দ্রের নাম	দায়িত্বপ্রাপ্ত ব্যক্তি	মোবাইল	মন্তব্য
দশসিকা পরিবার কল্যাণ কেন্দ্র	আব্দুস ছালাম	০১৭১২-৬৪৯৯৯৩	
হাজী কোরব আলী ডিগ্রী কলেজ	মো: তোক্তাল হোসেন প্রিন্সিপাল	০১৭১২-৩১৮৮১৭	
নাসরীন ওয়াজেদ মহিলা ডিগ্রী কলেজ	এস, এম ওয়াজেদ আলী প্রিন্সিপাল	০১৭১২-৮৮৯৫১১	
কামারখন্দ সিনিয়র ফাজিল মাদ্রাসা	আ: ছালাম অধ্যক্ষ	০১৭৭৪-৯৬২০৭৩	
চৌবাড়ী ডক্টর ছালাম জাহানারা কলেজ	মো: আ: আজিজ সরকার প্রধান শিক্ষক	০১৭১১-৮১৬৫৭৪	
রায়দৌলতপুর ইউনিয়ন পরিষদ	জয়নাল আবেদীন মন্ডল চেয়ারম্যান	০১৭৩৪-৮২২৪৯৩	
বি এস কৃষি অফিস	আ: মালেক উপসহকারী	০১৭১২-৮৫৪০৯৩	
বাজার ভদ্রঘাট ভূমি অফিস	এম এ খালেক ভূমি সহকারী কমকর্তা	০১৭২৬-২৫৬৬৩৩	
বাজার ভদ্রঘাট গ্রামীণ ব্যাংক	মো: আনোয়ার হোসেন ম্যানেজার	০১৭১১-৪১২৬৮০	
বাজার ভদ্রঘাট কৃষি ব্যাংক	রাশেদ ইমরান ম্যানেজার	০১৭৫১-৬৪৪৮৬	
বাজার ভদ্রঘাট পরিবার পরিকল্পনা ক্লিনিক	মো: মনিরুজ্জামান উপসহকারী মেডিকেল অফিসার	০১৭২৯-৯৯৯৬৫৬	
শাহকামাল বহুমুখী দাখিল মাদ্রাসা	গোলাম আযম মাদ্রাসা সুপার	০১৭১৪-৬৭৭০৬৪	
মুখবেলাই দাখিল মাদ্রাসা	মওলানা সানোয়ার মাদ্রাসা সুপার	০১৭১৮-৮৪৩১৩৭	
শহীদুল বুলবুল কারিগরী কলেজ বাগবাড়ী	বুলবুল নাহার প্রিন্সিপাল	০১৭১১-৪৭২৪৮৬	
পাইকশা দারু সুনাত মাদ্রাসা	বজলুর রহমান প্রিন্সিপাল	০১৭৪৭-৪২৭৪১৫	

উঁচু রাস্তা বা বাঁধ:

আশ্রয়কেন্দ্রের নাম	দায়িত্বপ্রাপ্ত ব্যক্তি	মোবাইল	মন্তব্য
জামতৈল গ্রোথ সেন্টার হতে বলরামপুর গ্রোথ সেন্টার পর্যন্ত ৮.৩০ কিঃমিঃ (প্রায়)	এল জি ই ডি	-	-
জামতৈল গ্রোথ সেন্টার হতে উল্লাপাড়া গ্রোথ সেন্টার পর্যন্ত ৫.৪০ কিঃমিঃ (প্রায়)	এল জি ই ডি		
জামতৈল গ্রোথ সেন্টার হতে বলরামপুর গ্রোথ সেন্টার হয়ে কর্ণসূতী পর্যন্ত ৮.০৮ কিঃমিঃ (প্রায়)	এল জি ই ডি		
ভদ্রঘাট গ্রোথ সেন্টার হতে কালিন্জা ফেরিঘাট পর্যন্ত ০.৬০ কিঃমিঃ (প্রায়)	এল জি ই ডি		

স্বাস্থ্য ব্যবস্থাপনা কমিটি

ক্র. নং	স্বাস্থ্য সেবা কেন্দ্রের নাম	দায়িত্বপ্রাপ্ত ব্যক্তির নাম	মোবাইল নাম্বার	মন্তব্য
১	উপজেলা স্বাস্থ্য কমপ্লেক্স	ডাঃ শরিফুলি ইসলাম সিদ্দিকী	#০১৭১২-৭৩৮৭৯৪	
২	কালিবাড়ী কমিউনিটি ক্লিনিক	শামীমা নাসরিন	০১৯৩১৪৯৩৬৬২	
৩	নান্দিনাকামালিয়া কমিউনিটি ক্লিনিক	সুমিতা	০১৯২৬২৪৭১৪৪	
৪	ঝাটবেলাই কমিউনিটি ক্লিনিক	হাজরা	০১৭৫৯৮১১৬৭২	
৫	কোনাবাড়ী কমিউনিটি ক্লিনিক	উম্মে ছালমা	০১৭২৯৮৭১০৭৮	
৬	কাশিয়াহাটা কমিউনিটি ক্লিনিক	রিনা খন্দকার	০১৯৪৭৮৫৭০৬৯	
৭	চালা কমিউনিটি ক্লিনিক	শামছুন্নাহার	০১৮১৫২২৫৩৩৪৪	
৮	পাইকশা কমিউনিটি ক্লিনিক	ওমর ফারুক	০১৭১৯২৫৩৫৮৫	
৯	কুড়াউদয়পুর কমিউনিটি ক্লিনিক	রেশমা খাতুন	০১৭১০৩৮০২৪২	
১০	পাকুরিয়া কমিউনিটি ক্লিনিক	মুক্তি খাতুন	০১৭৬১৫৪৮৬৭৩	
১১	চরটেংরাইল কমিউনিটি ক্লিনিক	রোখসানা পারভীন	০১৭১৫৬৯৬৭৩৩	
১২	নান্দিনামধুকমিউনিটি	হিরা সরকার	০১৯১৬১৬১৫২১	
১৩	আলোকদিয়ার কমিউনিটি ক্লিনিক	শামীমা খাতুন	০১৭২৭২১৮৫৩৪	
১৪	পাঠানপাড়া কমিউনিটি ক্লিনিক	মাহমুদা খাতুন	০১৭১৬৯৬৪১৭৭	
১৫	বীশবাড়িয়া কমিউনিটি ক্লিনিক	স্বপ্না খাতুন	০১৭১৩৫৪৪২৪১	
১৬	ধলেশ্বর কমিউনিটি ক্লিনিক	সেলিনা আখতার	০১৭২১৪০১৫৭১	
১৭	রসুলপুর কমিউনিটি ক্লিনিক	রাশেদুল হাছান	০১৭৪৮১১১৬৯৬	
১৮	জামতৈল FWC	মোঃ আব্দুস সালাম	০১৭১২৬৪৯৯৯৩	
১৯	রায়দৌলতপুর FWC	মোছাঃ মোমেনা খাতুন	০১৭১৪৭২৩৩৫৬	
২০	ঝাট্রল FWC	মোঃ আঃ হামিদ	০১৭১১৪৬৩৩৫৭	
২১	ভদ্রঘাট FWC	মোঃ মনিরুজ্জামান	০১৭২৯৯৯৯৬৫৬	

সংযুক্তি ১৩

ইঞ্জিন চালিত নৌকা

ক্র: নং	ইউনিয়ন	দায়িত্বপ্রাপ্ত ব্যক্তি	গ্রামের নাম ও ওয়ার্ড নং	মোবাইল	নৌকাসংখ্যা	মন্তব্য
১.	জামতৈল	মো: ওহাব	চরদশসিকা ০১ নং	নাই	০১ টি	ভাল
২.		মো: চান্দু শেখ	চরদশসিকা ০১ নং	নাই	০১ টি	ভাল
৩.	রায়দৌলতপুর	আশ্রাফ আলী	শাহবাজপুর ০৩ নং	নাই	০১ টি	মোটামুটি ভাল তবে নৌকা আর আগের মত নেই ও এ নৌকা বন্য়ার সময় খুব কাজে দেয়
৪.	ভদ্রঘাট ইউনিয়ন	হবিউর রহমান শেখ	চরনুর নগর ০৫ নং	নাই	০১ টি	নাই
৫.	”	সাহেব আলী	চরনুর নগর ০৫ নং	নাই	০১ টি	নাই
৬.	”	রাজ্জাক	চরনুর নগর ০৫ নং	০১৭৭৬- ৬৪৪৮৩২	০১ টি	নাই
৭.	”	রুহুল	চরনুর নগর ০৫ নং	নাই	০১ টি	নাই
৮.	”	বুদু	চরনুর নগর ০৫ নং	০১৭৭৪- ৩৯৩৫৮৩	০১ টি	নাই
৯.	”	রফিকুল	চরনুর নগর ০৫ নং	নাই	০২ টি	নাই
১০.	”	কিসমত	ঝাটিবেলাই ০৯ নং	০১৭৪৩- ৯০৪৪৪৭	০১ টি	নাই
১১.	”	রওশান প্রাং	ঝাটিবেলাই ০৯ নং	নাই	০১ টি	নাই
১২.	”	এনামুল	ঝাটিবেলাই ০৯ নং	নাই	০১ টি	নাই
১৩.	”	আমির হোসেন	ঝাটিবেলাই ০৯ নং	নাই	০১ টি	নাই
১৪.	”	আ: জলিল	গাড়াবাড়ী ০৯ নং	০১৯২১- ৮২০৪২০	০১ টি	নাই
১৫.	”	আফছের আলী	গাড়াবাড়ী ০৯ নং	০১৯২১- ৮২০৪২০	০১ টি	নাই
১৬.	ভদ্রঘাট ইউনিয়ন	কালাম	কুটির চর ০২ নং	নাই	০২ টি	নাই
১৭.	ভদ্রঘাট ইউনিয়ন	সোবাহান	কুটির চর ০২ নং	নাই	০২ টি	নাই
১৮.	ভদ্রঘাট ইউনিয়ন	বেল্লাহ	কুটির চর ০২ নং	নাই	০২ টি	নাই
১৯.	ভদ্রঘাট ইউনিয়ন	রাজ্জাক	কুটির চর ০২ নং	নাই	০১ টি	নাই
২০.	”	হাফেজ	কুটির চর ০২ নং	নাই	০১ টি	নাই
২১.	”	ছালাম	কুটির চর	নাই	০২ টি	নাই

ক্র: নং	ইউনিয়ন	দায়িত্বপ্রাপ্ত ব্যক্তি	গ্রামের নাম ও ওয়ার্ড নং	মোবাইল	নৌকাসংখ্যা	মন্তব্য
			০২ নং			
২২.	”	লিয়াকত	কুটির চর ০২ নং	নাই	০২ টি	নাই
২৩.	”	সিদ্দিক	কুটির চর ০২ নং	নাই	০২ টি	নাই
২৪.	”	মোজদার	কুটির চর ০২ নং	নাই	০২ টি	নাই
২৫.	”	হাম্মান	কুটির চর ০২ নং	নাই	০১ টি	নাই
২৬.	”	ফজল	কাঁচারীপাড়া ০২ নং	নাই	০১ টি	নাই
২৭.	”	নুরু	কাঁচারীপাড়া ০২ নং	নাই	০২ টি	নাই
২৮.	”	ছামাদ	কাঁচারীপাড়া ০২ নং	নাই	০১ টি	নাই
২৯.	”	মওলা	নয়াপাড়া ০২ নং	নাই	০১ টি	নাই
৩০.	”	দারোগ আলী	নয়াপাড়া ০২ নং	নাই	০২ টি	নাই
৩১.	”	সেলিম	নয়াপাড়া ০২ নং	নাই	০২ টি	নাই
৩২.	”	সুবুজ্জামান	নয়াপাড়া ০২ নং	নাই	০২ টি	নাই
৩৩.	”	আলম	নয়াপাড়া ০২ নং	নাই	০১ টি	নাই
৩৪.	”	মালেক	নয়াপাড়া ০২ নং	নাই	০১ টি	নাই
৩৫.	ঝাঞ্জল	সাইদুল	তেঘুরী ০৮ নং	নাই	০১ টি	নাই
৩৬.	”	রজব	তেঘুরী ০৮ নং	নাই	০১ টি	নাই

সংযুক্তি ১৪

স্থানীয় ব্যবসায়ী

ক্র: নং	ইউনিয়নের নাম	স্থানীয় ব্যবসায়ীর নাম	ব্যবসার নাম	ব্যবসায়ীর নিজের গ্রাম ওয়ার্ডের নাম	ব্যবসার স্থান /বাজারের নাম	মোবাইল
১.	জামতৈল	আরিফ	মুদির দোকান	জামতৈল	জামতৈল বাজার	০১৯৩২-৭৪০৭৪৬
২.		ফজল	মুদির দোকান	জামতৈল	জামতৈল বাজার	০১৯৪২-১২৩৮০৬
৩.		খলিল	মুদির দোকান	জামতৈল	জামতৈল বাজার	০১৭১০-৭৯৭৩২৮
৪.		সোকাৎ	মুদির দোকান	জামতৈল	জামতৈল বাজার	০১৭৭৫-৫২৩০৬২
৫.		সেফাতা হাজী	মুদির দোকান	চরকামারখন্দ	জামতৈল বাজার	০১৭২২-৪৬১১৩৪
৬.		রতন সাহা	মুদির দোকান	জামতৈল	জামতৈল বাজার	০১৭৪৯-৭৯৬৭০২
৭.		প্রবীর কুমার সাহা	মুদির দোকান	জামতৈল	জামতৈল বাজার	০১৭১৭-৬৭৩০১২
৮.		আ: আওয়াল	মুদির দোকান	হায়দার পুর	জামতৈল বাজার	০১৭২১-৫৪৪৩৫৭
৯.		শাহাদৎ	মুদির দোকান	জামতৈল	জামতৈল বাজার	০১৯৬৩-০৭৬৭২০
১০.		গোলাম মওলা	মুদির দোকান	ধলেশ্বর	জামতৈল বাজার	০১৭৭৩-২০১৬০৭
১১.		মালেক	মুদির দোকান	জামতৈল	জামতৈল বাজার	০১৭২৫-৫৪৪১৯০
১২.		সাইদুল ইসলাম	মুদির দোকান	জামতৈল	জামতৈল বাজার	০১৭৩৩-১৫১৭২০
১৩.		আনোয়ার	মুদির দোকান	পেশুকুড়া	জামতৈল বাজার	০১৯৮২-২৭৭০৭৩
১৪.		বিদুৎ দা	মুদির দোকান	জামতৈল	জামতৈল বাজার	০১৭৪৫-৭৫৮০৯৩
১৫.		রাজু সাহা	মুদির দোকান	জামতৈল	জামতৈল বাজার	০১৭৩১-৩৩০০৩৯
১৬.		মকবুল	মুদির দোকান	কামারখন্দ	জামতৈল বাজার	০১৭৩১-৯০১৩৬৬
১৭.		ছামাদ কাজী	মুদির দোকান	বড়কুড়া	আন্তকুড়া বাজার	০১৭৫৮-১৫১৬৪৭
১৮.		মনি	মুদির দোকান	বড়কুড়া	আন্তকুড়া বাজার	০১৯১৯-৪৪৩৫২৯
১৯.		তারামিয়া	মুদির দোকান	বড়কুড়া	আন্তকুড়া বাজার	০১৭৫১-৮৯০১৯৩
২০.		বদিউজ্জামান	মুদির দোকান	বড়কুড়া	আন্তকুড়া বাজার	০১৯৮৬-১৩৮৬৫৫
২১.		শামীম রেজা	মুদির দোকান	বড়কুড়া	আন্তকুড়া বাজার	০১৯১৮-৪৪০৯৯৮
২২.		জীবন মন্ডল	মুদির দোকান	বড়কুড়া	আন্তকুড়া বাজার	০১৭৬২-৬০৫২২১
২৩.		মোহাম্মদ	মুদির দোকান	বড়কুড়া	আন্তকুড়া বাজার	০১৯৩৮-৮৭৫৪৭২২
২৪.		দুলাল	কাপড়ের ব্যবসায়ী	হায়দারপুর	জামতৈল বাজার	০১৭১৬-৯৫৯২৭৫
২৫.		হায়দার আলী	কাপড়ের ব্যবসায়ী	বড়কুড়া	জামতৈল বাজার	০১৭১৯-৬১৪৮৮২
২৬.		ফনি	কাপড়ের ব্যবসায়ী	বড়কুড়া	জামতৈল বাজার	০১৯৪৫-৮৯৩০৬০
২৭.		মনিরুজ্জামান	কাপড়ের ব্যবসায়ী	বড়কুড়া	জামতৈল বাজার	০১৭৭১-৩৭৭৯৩৮
২৮.		আপন শেখ	কাপড়ের ব্যবসায়ী	জামতৈল	জামতৈল বাজার	০১৭১৬-১৪৭৩৪১
২৯.		মাষ্টার বন্দ্রালয়	কাপড়ের ব্যবসায়ী	চরখোপাকান্দি	জামতৈল বাজার	০১৭৫৬-৬৬৪৭৯৫
৩০.		রেজাউল	কাপড়ের ব্যবসায়ী	জামতৈল	জামতৈল বাজার	০১৭২১-৬৬৬৭৪৯
৩১.		মো: মোতালেব	কাপড়ের ব্যবসায়ী	জামতৈল	জামতৈল বাজার	০১৭২৪-৫৫১৭৯৪
৩২.		মুরাদ	কাপড়ের ব্যবসায়ী	বারাকান্দি	জামতৈল বাজার	০১৭১৫-৮৪৫৩৪৯
৩৩.		জুয়েল	কাপড়ের ব্যবসায়ী	নানিদনা মধু	জামতৈল বাজার	০১৯২৪-৮২১৯২০
৩৪.		ছাইদুল	কাপড়ের ব্যবসায়ী	শাহবাজপুর	জামতৈল বাজার	০১৯২০-১৪০৭০০
৩৫.		হাবিবুর রহমান	কাপড়ের ব্যবসায়ী	কনসুতী	জামতৈল বাজার	০১৯১৪-০১১১৫৭
৩৬.		ফিরোজ	কাপড়ের ব্যবসায়ী	বনবাড়ীয়া	জামতৈল বাজার	০১৭১০-৮৬৫৯৩৩
৩৭.		কামরুল ইসলাম	কাপড়ের ব্যবসায়ী	বড়কুড়া	জামতৈল বাজার	০১৭১২-৫৯২৯৮৪
৩৮.		রাজু	কাপড়ের ব্যবসায়ী	হায়দারপুর	জামতৈল বাজার	০১৭১৭-৯৪৬২৭৮
৩৯.		হায়দার	কাপড়ের ব্যবসায়ী	বড়কুড়া	জামতৈল বাজার	০১৭১৯-৬১৪৮৮২
৪০.		আল আমিন	কাপড়ের ব্যবসায়ী	হালুয়াকান্দি	জামতৈল বাজার	০১৭৬৪-৫৭৮১১২
৪১.		খবীর	চাউলের ব্যবসায়ী	জামতৈল	জামতৈল বাজার	০১৭২৬-৯৩২১৩৯

ক্র: নং	ইউনিয়নের নাম	স্থানীয় ব্যবসায়ীর নাম	ব্যবসার নাম	ব্যবসায়ীর নিজের গ্রাম ওয়ার্ডের নাম	ব্যবসার স্থান /বাজারের নাম	মোবাইল
৪২.		ফজলুল হক	চাউলের ব্যবসায়ী	জামতৈল	জামতৈল বাজার	০১৭১৮-৮৭৬০০৪
৪৩.		মো: কামাল	ফামেসী	ধলেশ্বর	জামতৈল বাজার	০১৭৫৩-৬২৬৪৩৩
৪৪.		ডা: মতিন	ফামেসী	জামতৈল	জামতৈল বাজার	০১৯২৩-৭০০১৭৩
৪৫.		ডা: তালেব	ফামেসী	বড়কুড়া	আন্তকুড়া বাজার	০১৭১৮-৯৬৯৩৪৭
৪৬.		ছাঝির	ফামেসী	বড়কুড়া	আন্তকুড়া বাজার	০১৭৫২-৫৯৪৪০৩
৪৭.		রঞ্জু	ফামেসী	কণসুতী	জামতৈল বাজার	০১৭২৮-৩৫১১১৯
৪৮.		খন্দকার	ফামেসী	কুড়াউদয়পুর	জামতৈল বাজার	০১৭২৯-১৮৯১৪২
৪৯.		রুমি	ফামেসী	কণসুতী	জামতৈল বাজার	০১৭১৯-৯৩১৬৬৪
৫০.		মো: আ: হান্নান	ফামেসী	জামতৈল	জামতৈল বাজার	০১৭২৮-৩৬১১০৫
৫১.		মোজাম্মেল	জুতার দোকান	জামতৈল	জামতৈল বাজার	০১৭৩৪-৮৭০৩১২
৫২.	রায় দৌলতপুর	বদর আলী	কাপড়ের ব্যবসায়ী	রসুলপুর ২নং	রসুলপুর বাজার	০১৭৩৩-৭১৪১৭৪
৫৩.		মো: হযরত	কাপড়ের ব্যবসায়ী	শ্যামপুর ৩নং	বারাকান্দি বাজার	০১৯১৩-৮৩০০৬২
৫৪.		মো: ছালাম	কাপড়ের ব্যবসায়ী	বারাকান্দি ২নং	বারাকান্দি বাজার	০১৭২৩-৮০১৭১৬
৫৫.		মো: বাশন আলী	মুদির দোকান	বারাকান্দি ২নং	বারাকান্দি বাজার	০১৭১৩-৯৪২৫৮৬
৫৬.		মো: মাহবুব আলম	মুদির দোকান	বারাকান্দি ২নং	বারাকান্দি বাজার	০১৭৫৪-১১৫৪০৯
৫৭.		মো: আজম	মুদির দোকান	বারাকান্দি ২নং	বারাকান্দি বাজার	০১৯১৫-৪১৮৭৪৩
৫৮.		মো: রাসেল রানা	মুদির দোকান	বারাকান্দি ২নং	বারাকান্দি বাজার	০১৭৪৮-৭৩২৯৮৮
৫৯.		মো: আশরাফুল	মুদির দোকান	বারাকান্দি ২নং	বারাকান্দি বাজার	০১৭৫৭-৮৪৮৩৪৯
৬০.		মো: নাছির	ফামেসী	বারাকান্দি ২নং	বারাকান্দি বাজার	০১৭২৪-৫৫৩০১৭
৬১.		মো: জাহাঞ্জীর আলম	ফামেসী	বারাকান্দি ২নং	বারাকান্দি বাজার	০১৭৫০-৪০৬৮৪৪
৬২.		আবু হানিফ	ফামেসী	রসুলপুর ২নং	রসুলপুর বাজার	০১৭২০-৬১৯৯৫৪
৬৩.		ডা: গ্যানেন্ড	ফামেসী	রসুলপুর ২নং	রসুলপুর বাজার	০১৭২৮-৭১৬০৯১
৬৪.		কমলেশ পাল	ফামেসী	রসুলপুর ২নং	রসুলপুর বাজার	০১৭১৮-৫৭০১৯০
৬৫.	ভদ্রঘাট	শাজেদুল খাঁ	মুদির দোকান	নুরনগর	কাঁটাখালী হাট/বাজার	০১৯৩৫-৬৯৮৫৩৮
৬৬.		হাছান খাঁ	মুদির দোকান	সৈয়দগাঁতি	কাঁটাখালী হাট/বাজার	০১৯২২-৫৮৬০৩৫
৬৭.		সামসুল শেখ	মুদির দোকান	নুরনগর	কাঁটাখালী হাট/বাজার	০১৯১৭-২৩৬৪৯৭
৬৮.		বাবলু শেখ	মুদির দোকান	মুগবেলাই	কাঁটাখালী হাট/বাজার	০১৯১৩-১৬৪১৫৯
৬৯.		গঞ্জের মন্ডল	মুদির দোকান	নুরনগর	কাঁটাখালী হাট/বাজার	০১৭৩৫-৭২০৫৮৫
৭০.		নূর ইসলাম শেখ	মুদির দোকান	নুরনগর	কাঁটাখালী	০১৭৩৪-৭৪৩৭৮৭

ক্র: নং	ইউনিয়নের নাম	স্থানীয় ব্যবসায়ীর নাম	ব্যবসার নাম	ব্যবসায়ীর নিজের গ্রাম ওয়ার্ডের নাম	ব্যবসার স্থান /বাজারের নাম	মোবাইল
					হাট/বাজার	
৭১.		সঞ্জয় কুমার	ফার্মেসী	আমডাঙ্গা	কাঁটাখালী হাট/বাজার	০১৭১৮-৫৭৬৩৯২
৭২.		রফিক মিয়া	ফার্মেসী	মুগবেলাই	কাঁটাখালী হাট/বাজার	০১৭৩১-১৩৪৭৩৩
৭৩.		মনি সরকার	ফার্মেসী	মুগবেলাই	কাঁটাখালী হাট/বাজার	০১৭৪৫-৩৭১৫১১
৭৪.		কুদ্দুস শেখ	কাপড়ের ব্যবসায়ী	নুরনগর	কাঁটাখালী হাট/বাজার	০১৭৩১-২৮৬৩১৮
৭৫.		ফরিদুল ইসলাম	কাপড়ের ব্যবসায়ী	মুগবেলাই	কাঁটাখালী হাট/বাজার	০১৭২১-৫৫১২৪১
৭৬.		ফজল মাষ্টার	জুতার দোকান	নুরনগর	কাঁটাখালী হাট/বাজার	০১৭৬৪-৯৩৭৩৪০
৭৭.		হেলাল শেখ	জুতার দোকান	নুরনগর	কাঁটাখালী হাট/বাজার	০১৯৩৬-৯৬৫৮৪
৭৮.		কিবরিয়া সরকার	বীজ ও সারের দোকান	মুগবেলাই	কাঁটাখালী হাট/বাজার	০১৭৪৭-৬৮০০০০
৭৯.		মোস্তুফা সরকার	বীজ ও সারের দোকান	মুগবেলাই	কাঁটাখালী হাট/বাজার	০১৯২৩-৪৫৯৪৫৩
৮০.		মুজাম্মেল মাষ্টার	বীজ ও সারের দোকান	নুরনগর	কাঁটাখালী হাট/বাজার	০১৭৫৯-২৭৬৬৭৯
৮১.	ঝাট্রিল	আব্দুর রশিদ	মুদির দোকান	বাগবাড়ী	বাগবাড়ী বাজার	০১১৯১-১৪৮৭১১
৮২.		খোদা বক্স	মুদির দোকান	জয়েন বড়খুল	বড়খুল বাজার	০১৭১৩-৭৯৪৯৩১
৮৩.		কোরবান আলী	মুদির দোকান	খামার বড়খুল	বড়খুল বাজার	০১৭৮০-৯৩৪৮৪৮
৮৪.		মুকুল হোসেন	মুদির দোকান	কোনাবাড়ী	পাইকশা বাজার	০১৭১৬-৪৩৩৩২৮
৮৫.		জিয়াউল হক	মুদির দোকান	বাগবাড়ী	পাইকশা বাজার	০১৭১৪-৩৩২০৩৭
৮৬.		শহিদুল ইসলাম	চালের দোকান	কোনাবাড়ী	পাইকশা বাজার	০১৭২০-২৫২১৪৭
৮৭.		আ: রশিদ	চালের দোকান	পাইকশা	পাইকশা বাজার	০১৭৫১-৮৫০১০৩
৮৮.		মো: আজগর আলী	ফার্মেসী দোকান	বড়খুল	পাইকশা বাজার	০১৭৩১-৫১৯৮৩১
৮৯.		শ্রী রতন কুমার	ফার্মেসী দোকান	খামার বড়খুল	পাইকশা বাজার	০১৭১২-৯১৬৯৭৫
৯০.		হেলাল	ফার্মেসী দোকান	পাইকশা	পাইকশা বাজার	০১৭৪১-৪৫৩৫৪৪
৯১.		আ: লতিফ	কাপড়ের দোকান	খামার পাইকশা	পাইকশা বাজার	০১৯৪৪-৪০৬৮৬১
৯২.		মো: শামছু	কাপড়ের দোকান	খামার পাইকশা	পাইকশা বাজার	০১৭৩০-৯৪২৬২৯
৯৩.		চাঁন মিয়া	কাপড়ের দোকান	খামার পাইকশা	পাইকশা বাজার	০১৭৩৬-১০৮৯৫৫
৯৪.		আ: রউফ	কাপড়ের দোকান	হরিপুর	পাইকশা বাজার	০১৭৫৪-৬২৫৩৭৯
৯৫.		আ: গুনী	জুতার দোকান	পাইকশা	পাইকশা বাজার	০১৭৪৭-১৩৭৫৪৫
৯৬.		সাইফুল	জুতার দোকান	চর হরিপুর	পাইকশা বাজার	০১৭৮৫-৪৮২৪৩৫

তথ্য সূত্র: বাজার বনিক সমিতি ও সরজমিনে পরিদর্শন

সংযুক্তি ১৫

বাংলাদেশ বেতারে প্রচারিত কয়েকটি গুরুত্বপূর্ণ অনুষ্ঠান সূচী

বেতার কেন্দ্র	অনুষ্ঠানের নাম	সময়	বার
ঢাকা- ক	কৃষি সমাচার	সকাল ৬.৫৫-৭.০০	প্রতিদিন
	সুখের ঠিকানা	সকাল ৭.২৫-৭.৩০	প্রতিদিন
	স্বাস্থ্যই সুখের মূল	সকাল ১১.৩০-১২.০০	শুক্রবার বাদে প্রতিদিন
	সোনালী ফসল	সন্ধ্যা ০৬.০৫-০৬.৩৫	প্রতিদিন
	আবহাওয়া বার্তা	সন্ধ্যা ০৬.৫০-০৭.০০	প্রতিদিন
চট্টগ্রাম	কৃষিকথা	সকাল ০৬.৫৫-০৭.০০	প্রতিদিন
	কৃষি খামার	সন্ধ্যা ০৬.১০-০৬.৫০	সোমবার বাদে প্রতিদিন
	সুখী সংসার	রাত ০৮.১০-০৮.৩০	শুক্রবারবাদে প্রতিদিন
রাজশাহী	ক্ষেত খামার সমাচার	সকাল ০৬.৫৫-০৭.০০	প্রতিদিন
	সবুজ বাংলা	সন্ধ্যা ০৬.০৫-০৬.৫০	প্রতিদিন
খুলনা	স্বাস্থ্য তথ্য	সকাল ০৬.৫৫-০৭.০০	প্রতিদিন
	কৃষি সমাচার	বিকেল ০৪.২০-০৪.৩০	প্রতিদিন
	চাষাবাদ	সন্ধ্যা ০৬.১০-০৬.৫০	প্রতিদিন
রংপুর	সুখের ঠিকানা	সকাল ০৭.২৫-০৭.৩০	প্রতিদিন
	ক্ষেত খামারে	সন্ধ্যা ০৬.০৫-০৬.৩৫	প্রতিদিন
সিলেট	আজকের চাষাবাদ	সকাল ০৬.৫৫-০৭.০০	প্রতিদিন
	সুখের ঠিকানা	সকাল ০৭.২৫-০৭.৩০	প্রতিদিন
	শ্যামল সিলেট	সন্ধ্যা ০৬.০৫-০৬.৫০	শুক্রবারবাদে প্রতিদিন
ঠাকুরগাঁও	কিষণ মাটি দেশ	সন্ধ্যা ০৬.০৫-০৬.২৫	শনি, সোম ও বুধবার
কক্সবাজার	আজকের কৃষি	বিকেল ০৩.০৭-০৩.১০	প্রতিদিন
	সোনালী প্রান্তর	বিকেল ০৩.৪০-০৩.৪৫	মঙ্গল ও বৃহস্পতিবার
বরিশাল	কৃষি কথা	বিকেল ০৩.১৫-০৩.৩০	শনি ও বুধবার বাদে প্রতিদিন
	ছোট পরিবার	বিকেল ০৩.৩৫-০৩.৫০	সোম, বুধ ও শুক্রবার বাদে প্রতিদিন
রাঙ্গামাটি	জীবনের জন্য	দুপুর ০১.৫০-০১.৫৫	প্রতিদিন
	খামার বাড়ী	বিকেল ০৩.০৫-০৩.১৫	প্রতিদিন

* সন্ধ্যা ৬.৫০মিনিটে আবহাওয়া বার্তা সকল কেন্দ্র হতে একযোগে প্রচারিত হয়।