



উপজেলা পর্যায়ে দুর্যোগ ব্যবস্থাপনা পরিকল্পনা প্রণয়ন

উপজেলা - মাদারগঞ্জ, জেলা - জামালপুর

পরিকল্পনা প্রণয়নে

উপজেলা দুর্যোগ ব্যবস্থাপনা পরিকল্পনা কমিটি, মাদারগঞ্জ, জামালপুর



আগষ্ট ২০১৪

সার্বিক সহযোগিতায়

কম্প্রিহেন্সিভ ডিজাস্টার ম্যানেজমেন্ট প্রোগ্রাম (সিডিএমপি ২)

দুর্যোগ ব্যবস্থাপনা ও ত্রাণ মন্ত্রণালয়



Empowered lives.
Resilient nations.

স্বাগতম




মাদারগঞ্জ উপজেলা, জামালপুর



উপজেলা নির্বাহী অফিসারের বাণী

কম্প্রহেন্সিভ ডিজেন্স্টার ম্যানেজমেন্ট প্রোগ্রাম (সিডিএমপি-২) দুর্যোগ ব্যবস্থাপনা ও ত্রাণ মন্ত্রণালয়ের অধীনে একটি প্রকল্প। এই প্রকল্পের উদ্দেশ্য দেশের সার্বিক দুর্যোগ ঝুঁকি হ্রাস ও দুর্যোগ ব্যবস্থাপনার কার্যক্রমকে জোরদার ও প্রাতিষ্ঠানিকীকরণ করা। এই প্রক্রিয়ার অংশ হিসেবে সিডিএমপি-এর দুর্যোগ ব্যবস্থাপনা আইন ও দুর্যোগ বিষয়ক স্থায়ী আদেশাবলী অনুসারে “সোসিও ইকোনমিক ইনভাইরনমেন্টাল ডেভলপমেন্ট অর্গানাইজেশন (সীডো)” নামক এনজিও জামালপুর জেলার মাদারগঞ্জ উপজেলায় দুর্যোগ ব্যবস্থাপনা পরিকল্পনা প্রণয়নের কাজ শুরু করে। এই পরিকল্পনাটি মূলত মাদারগঞ্জ উপজেলার দুর্যোগ ব্যবস্থাপনা কমিটির কার্যক্রমকে সুসংহত করেছে। উপজেলা দুর্যোগ ব্যবস্থাপনা কমিটির সম্মানিত সদস্যদের সহযোগিতায় দুর্যোগ ব্যবস্থাপনা পরিকল্পনা প্রণীত হয়েছে। মাদারগঞ্জ তথা সারাদেশে এ ধরনের কর্মকান্ড এটাই প্রথম। সিডিএমপি এক্ষেত্রে মাদারগঞ্জ উপজেলা প্রশাসনকে সহায়তা করার জন্য সীডোকে প্রশিক্ষণ ও দায়িত্ব প্রদান করে। উপজেলা প্রশাসনের সহযোগিতায় এবং সীডো এর মাধ্যমে জামালপুর জেলার মাদারগঞ্জ উপজেলার দুর্যোগ ব্যবস্থাপনা পরিকল্পনা প্রণয়নের কাজ সুচারুরূপে সম্পন্ন হয়েছে।

এ ধরনের নতুন প্রকল্প সফলভাবে সম্পন্ন করার জন্য উপজেলা প্রশাসন, উপজেলা দুর্যোগ ব্যবস্থাপনা কমিটি এবং সীডো (এনজিও) এর কর্মকর্তাসহ সকলকে আমি ধন্যবাদ জানাই।


ড. মোহাম্মদ কামরুজ্জামান
উপজেলা নির্বাহী অফিসার
মাদারগঞ্জ উপজেলা
জামালপুর

| সূচীপত্র | |
|--|--|
| বিষয় | পৃষ্ঠা নং |
| প্রথম অধ্যায়ঃ স্থানীয় এলাকা পরিচিতি | |
| ১.১ | পটভূমি |
| ১.২ | পরিকল্পনার মূল উদ্দেশ্য |
| ১.৩ | স্থানীয় এলাকা পরিচিতি |
| ১.৩.১ | উপজেলার ভৌগোলিক অবস্থান |
| ১.৩.২ | আয়তন |
| ১.৩.৩ | জনসংখ্যা |
| ১.৪ | অবকাঠামো ও অ-অবকাঠামো সংক্রান্ত তথ্যগুলোর সংক্ষিপ্ত বর্ণনা |
| ১.৪.১ | অবকাঠামো |
| ১.৪.২ | সামাজিক সম্পদ |
| ১.৪.৩ | আবহাওয়া ও জলবায়ু |
| ১.৪.৪ | অন্যান্য |
| দ্বিতীয় অধ্যায় : দুর্যোগ, আপদ এবং বিপদাপন্নতা | |
| ২.১ | দুর্যোগের সার্বিক ইতিহাস |
| ২.২ | উপজেলার আপদ সমূহ |
| ২.৩ | বিভিন্ন আপদ ও তার বর্তমান ভবিষ্যৎ চিত্র বর্ণনা |
| ২.৪ | বিপদাপন্নতা ও সক্ষমতা |
| ২.৫ | সর্বাধিক বিপদাপন্ন এলাকা |
| ২.৬ | উন্নয়ন পরিকল্পনার প্রধান খাত সমূহ |
| ২.৭ | সামাজিক মানচিত্র |
| ২.৮ | আপদ ও ঝুঁকির মানচিত্র |
| ২.৯ | আপদের মৌসুমী দিনপঞ্জি |
| ২.১০ | জীবিকার মৌসুমী দিনপঞ্জি |
| ২.১১ | জীবন ও জীবিকা সম্পর্কিত বিপদাপন্নতা |
| ২.১২ | খাত ভিত্তিক আপদ ও ঝুঁকির বর্ণনা |
| ২.১৩ | জলবায়ু পরিবর্তন ও তার সম্ভাব্য প্রভাব |
| তৃতীয় অধ্যায়ঃ দুর্যোগ ঝুঁকি হ্রাস | |
| ৩.১ | ঝুঁকির কারন সমূহ চিহ্নিতকরণ |
| ৩.২ | ঝুঁকি নিরসনের উপায় চিহ্নিতকরণ |
| ৩.৩ | এনজিওদের উন্নয়ন পরিকল্পনা |
| ৩.৪ | দুর্যোগ ব্যবস্থাপনা পরিকল্পনা |
| ৩.৪.১ | দুর্যোগ প্রস্তুতি |
| ৩.৪.২ | দুর্যোগ কালীন |
| ৩.৪.৩ | দুর্যোগ পরবর্তী |
| ৩.৪.৪ | স্বাভাবিক সময়ে / ঝুঁকিহ্রাস সময়ে |
| চতুর্থ অধ্যায়ঃ জরুরী সাড়া প্রদান | |
| ৪.১ | জরুরী অপারেশন সেন্টার (EOC) |
| ৪.১.১ | জরুরী কন্ট্রোল রুম পরিচালনা |

| | | |
|--|---|--------------|
| ৪.২ | আপদকালীন পরিকল্পনা | ৭০-৭১ |
| ৪.২.১ | সেচ্ছাসেবকদের প্রস্তুত রাখা | ৭২ |
| ৪.২.২ | সর্তকবার্তা প্রচার | ৭২ |
| ৪.২.৩ | জনগনকে অপসারণের ব্যবস্থা | ৭২ |
| ৪.২.৪ | উদ্ধার ও প্রাথমিক চিকিৎসা প্রদান | ৭২ |
| ৪.২.৫ | আশ্রয়কেন্দ্র রক্ষণাবেক্ষন | ৭২ |
| ৪.২.৬ | নৌকা প্রস্তুত রাখা | ৭২ |
| ৪.২.৭ | দুর্যোগের ক্ষয়ক্ষতির চাহিদা নিরূপন ও প্রতিবেদন প্রেরণ : | ৭৩ |
| ৪.২.৮ | ত্রাণ কার্যক্রম সমন্বয় করা | ৭৩ |
| ৪.২.৯ | শুকনা খাবার, জীবন রক্ষাকারী ঔষধ সংগ্রহ ও প্রস্তুত রাখা | ৭৩ |
| ৪.২.১০ | গবাদি পশু চিকিৎসা / টিকা | ৭৩ |
| ৪.২.১১ | মহড়ার আয়োজন করা | ৭৩ |
| ৪.২.১২ | জরুরী কন্ট্রোল রুম (EOC) পরিচালনা | ৭৩ |
| ৪.২.১৩ | আশ্রয়কেন্দ্র / নিরাপদ স্থানসমূহ | ৭৩ |
| ৪.৩ | উপজেলার নিরাপদ স্থান সমূহের তালিকা ও বর্ণনা | ৭৪-৭৫ |
| ৪.৪ | আশ্রয়কেন্দ্রের ব্যবস্থাপনা কমিটি গঠন | ৭৫-৭৬ |
| ৪.৫ | উপজেলার সম্পদের তালিকা (যা দুর্যোগ কালে ব্যবহৃত হতে পারে) | ৭৬ |
| ৪.৬ | অর্থায়ন | ৭৭-৭৮ |
| ৪.৭ | কর্মপরিকল্পনা হালনাগাদ করণ ও পরীক্ষা করণ | ৭৯ |
| পঞ্চম অধ্যায় : উদ্ধার ও পুনর্বাসন পরিকল্পনা | | ৮০-৮৩ |
| ৫.১ | ক্ষয়ক্ষতি মূল্যায়ন | ৮০-৮১ |
| ৫.২ | দুত/আগাম পুনরুদ্ধার | ৮২ |
| ৫.২.১ | প্রশাসনিক পুনঃ প্রতিষ্ঠা | ৮২ |
| ৫.২.২ | ঋৎসাবশেষ পরিকার | ৮২ |
| ৫.২.৩ | জনসেবা পুনরাস্ত | ৮৩ |
| ৫.২.৪ | জরুরী জীবিকা সহায়তা | ৮৩ |
| সংযুক্তি ১ আপদকালীন পরিকল্পনা বাস্তবায়নের চেক লিষ্ট | | ৮৪ |
| সংযুক্তি ২ উপজেলা দুর্যোগ ব্যবস্থাপনা কমিটি | | ৮৫ |
| সংযুক্তি ৩ উপজেলা সেচ্ছাসেবকদের তালিকা | | ৮৬-৯২ |
| সংযুক্তি ৪ আশ্রয়কেন্দ্রের ব্যবস্থাপনা কমিটি তালিকা | | ৯৩-৯৭ |
| সংযুক্তি ৫ এক নজরে উপজেলা | | ৯৮ |
| সংযুক্তি ৬ বাংলাদেশ বেতারে প্রচারিত কয়েকটি গুরুত্বপূর্ণ অনুষ্ঠান সূচী | | ৯৯ |
| সংযুক্তি ৭ নদী, খাল ও বাধের বিস্তারিত বর্ণনা | | ১০০ |
| সংযুক্তি ৮ ইউনিয়ন,গ্রাম ও মৌজার বিস্তারিত বর্ণনা | | ১০১-১০২ |
| সংযুক্তি ৯ রাস্তা ঘাটের বিস্তারিত বর্ণনা | | ১০৩-১২৩ |
| সংযুক্তি ১০ তথ্যের উৎস | | ১২৪ |
| সংযুক্তি ১১ ভ্যালিডেশন ফিডব্যাক | | ১২৫-১২৮ |

প্রথম অধ্যায়ঃ স্থানীয় এলাকা পরিচিতি

১.১ পটভূমি

দুর্যোগের স্থায়ী আদেশাবলীতে ঝুঁকিহ্রাস ও কন্টিনজেন্সী পরিকল্পনাকে অন্তর্ভুক্ত করে জেলা, উপজেলা, পৌরসভা ও সিটি কর্পোরেশন পর্যায়ে দুর্যোগ ব্যবস্থাপনা কর্মপরিকল্পনা প্রনয়নের সুপারিশ করা হয়েছে। দুর্যোগ ব্যবস্থাপনা কর্মপরিকল্পনা বিষয়টি সিডিএমপি খুবই গুরুত্বের সাথে নিয়েছে। পরিকল্পনার স্থায়ীত্বশীলতা, ও কার্যকারিতা, নিবিড় এবং ফলাফলধর্মী কর্মপদ্ধতি, সংশ্লিষ্ট সংগঠন, প্রতিষ্ঠানের ও জনগোষ্ঠীর অংশগ্রহনের উপর নির্ভরশীল। দুর্যোগ ব্যবস্থাপনা পরিকল্পনাটি ৩-৫ বছরের জন্য প্রনয়ন করা হবে।

বাংলাদেশ বিশ্বের মানচিত্রে অন্যতম একটি দুর্যোগ প্রবণ দেশ। এদেশের প্রতিটি জেলাই কম বেশী দুর্যোগে আক্রান্ত হয়। এ জেলাগুলোর মধ্যে জামালপুর জেলা অন্যতম। জামালপুর জেলার মাদারগঞ্জ উপজেলা একটি অত্যন্ত দুর্যোগ ঝুঁকি প্রবন এলাকা। বন্যা, খরা ও নদীভাংগন এই এলাকার প্রধান দুর্যোগ। মাদারগঞ্জ উপজেলার প্রতিটি ইউনিয়নে প্রতি বছর দুর্যোগ হয় এবং জন সাধারণের জীবন ও জীবিকার উপর বিরূপ প্রভাব ফেলে। প্রতি বছর বিভিন্ন দুর্যোগে পতিত হলেও জেলা/ উপজেলা পর্যায়ে কোন কর্মপরিকল্পনা প্রতিফলন দেখা যায়নি। সার্বিক দুর্যোগ ব্যবস্থাপনার অংশ হিসেবে এই দুর্যোগ ব্যবস্থাপনা পরিকল্পনাটি মাদারগঞ্জ উপজেলার জন্য প্রনয়ন করা হয়েছে।

১.২ পরিকল্পনার মূল উদ্দেশ্য

- পরিবার ও সমাজ পর্যায়ে দুর্যোগের ঝুঁকি সম্পর্কে গনসচেতনতা সৃষ্টি ও সকল প্রকার ঝুঁকি হ্রাস করনে পরিবার, সমাজ, ইউনিয়ন প্রশাসন, উপজেলা ও জেলা প্রশাসন পর্যায়ে বাস্তব সম্মত উপায় উদ্ভাবন করা।
- স্থানীয় উদ্যোগে যথাসম্ভব স্থানীয় সম্পদ ব্যবহারের মাধ্যমে ঝুঁকি হ্রাস করন ও ব্যবস্থাদি বাস্তবায়ন পদ্ধতির উন্নয়ন সাধন।
- অপসারণ, উদ্ধার, চাহিদা নিরূপন ত্রান ও তাৎক্ষনিক পূর্ববাসন ব্যবস্থার জন্য স্থানীয়ভাবে প্রনীত পরিকল্পনা অনুশীলন ও প্রয়োগ।
- একটি নির্দিষ্ট এলাকা এবং নির্দিষ্ট সময়ের জন্য কৌশল গত দলিল তৈরী করা।
- দুর্যোগ ব্যবস্থাপনা কমিটি ও সংশ্লিষ্ট সেক্টরের (সরকারী, আন্তর্জাতিক ও জাতীয়, এনজিও, দাতা ইত্যাদি) জন্য একটি সার্বিক পরিকল্পনা হিসেবে কাজ করবে।
- দুর্যোগ ব্যবস্থাপনা সংশ্লিষ্ট অংশীদারদের পরিকল্পনা প্রনয়ণে ও বাস্তবায়নে নির্দেশনা প্রদান করে।
- সংশ্লিষ্ট কমিউনিটির দুর্যোগ পরিকল্পনায় আন্তরিক অংশগ্রহন, কার্যকর অংশীদারিত্ব ও মালিকানা বোধ জাগ্রত করা।

মাদারগঞ্জ উপজেলা প্রশাসন ভবন



১.৩ স্থানীয় এলাকা পরিচিতি

১.৩.১ মাদারগঞ্জ উপজেলার ভৌগোলিক অবস্থান :

২২৫.৭৩ বর্গকিমিঃ আয়তনের মাদারগঞ্জ উপজেলাটি জামালপুর জেলায় অবস্থিত। উপজেলাটি জেলা হতে ৩৪ কিঃমিঃ পশ্চিমে ও বিভাগ হতে ২২১ কিঃমিঃ উত্তরে অবস্থিত। এর চারপাশে পূর্বে- মেলান্দহ উপজেলার আদরা ইউনিয়ন, ঘোষের পাড়া ইউনিয়ন, হাজরাবাড়ী ইউনিয়ন, জামালপুর সদর উপজেলার মেঠা ইউনিয়ন ও সরিষাবাড়ী উপজেলার ভাটারা ইউনিয়ন, দক্ষিণে-সরিষাবাড়ী উপজেলার সাতপোয়া ইউনিয়ন ও কামরাবাদ ইউনিয়ন, পশ্চিমে-যমুনা নদী ও বগুড়া জেলার সারিয়াকান্দি উপজেলা এবং উত্তরে- মেলান্দহ উপজেলার মাহমুদপুর ইউনিয়ন ও ইসলামপুর উপজেলার নোয়ারপাড়া ইউনিয়ন অবস্থিত। উপজেলাটিতে ০২ টি নদী (যমুনা ও বাটকাটা নদী), ২৬ টি খাল, ০৬ টি বাধ ৭৬২.৫ কিঃমিঃ (পাকা রাস্তা-১৬৩ কিঃমিঃ ও কাচা রাস্তা-৫৯৮.৫ কিঃমিঃ ও HHB-০১ কিঃমিঃ) রাস্তা আছে। উপজেলার মাটি-এটেল, দো-আশী ও বেলে এবং পানি-মিঠা। বনাঞ্চলের মধ্যে মেহগনি, একাশি, ইউকেরিপটাস বাগান আছে। এছাড়াও বট, শিমুল, আকাশ মনি, কড়ই, আম, শিশু, তেতুল, লিচু, জাম, কাঠাল, জামরুল ইত্যাদি আছে। এ উপজেলায় কোন খনিজ- এর সম্ভাবনা মেলেনি।

নদী, খাল, বাধ, বিস্তারিত বর্ণনা সংযুক্তি- ০৭।

১.৩.২ আয়তন :

মাদারগঞ্জ উপজেলার আয়তন:- ২২৫.৭৩ বর্গকিমিঃ।

উক্ত উপজেলায় ৭(সাত)টি ইউনিয়ন যথা- ১ নং চর পাকেরদহ, ২ নং কড়ইচুড়া, ৩নং গুনারীতলা, ৪নং বালিজুড়ী, ৫নং জোড়খালী, ৬নং আদারভিটা ও ৭নং সিধুলী ইউনিয়ন, এর মধ্যে ১৪৮টি গ্রাম ও ১১১ টি মৌজা আছে।

বিস্তারিত সংযুক্তি- ০৮।

১.৩.৩ জনসংখ্যা :

মাদারগঞ্জ উপজেলার মোট জনসংখ্যা- ২৬৩৬০৮ (দুই লাখ তের্বদ্বি হাজার ছয়শত আট) জন, ইহার মধ্যে পুরুষ ১৩০৩৩৯ (এক লাখ ত্রিশ হাজার তিনশত উনচল্লিশ) জন, মহিলা- ১৩৩২৬৯ (এক লাখ তের্বত্রিশ হাজার দুইশত উনসত্তর) জন এবং মোট পরিবার/খানা সংখ্যা- ৬৩৫৮৫ (তেষদ্বি হাজার পাঁচশত পঁচাশি) টি। বিস্তারিত ভাবে ইউনিয়ন অনুযায়ী নিম্নের টেবিলের মাধ্যমে দেখানো হলো-

| ইউনিয়ন | পুরুষ | মহিলা | শিশু (০-১৫) | বৃদ্ধ (৬০+) | প্রতিবন্ধী | মোট জনসংখ্যা | পরিবার/খানা | ভোটার | |
|-------------|---------------|---------------|--------------|-------------|-------------|---------------|--------------|--------------|--------------|
| | | | | | | | | পুরুষ | মহিলা |
| চরপাকের দহ | ১৮৪৩৫ | ১৮৯১৮ | ১০৬৫ | ৯৭০ | ৭৪১ | ৪০১২৯ | ৯০৫১ | ১১৯০৭ | ১০৭৯৩ |
| কড়ইচুড়া | ১৭৩৩৫ | ১৮৩৪২ | ৬২০৮ | ৭০০ | ৬২৫ | ৪৩২১০ | ৯৩২০ | ১১০৭৫ | ১১৫৬৮ |
| গুনারীতলা | ১৮৪৩১ | ১৯০৮৩ | ১৭৮৬ | ৩৭০ | ৫৫০ | ৪০২২০ | ৯০৭১ | ১১৬৭০ | ১২১৩৪ |
| বালিজুড়ী | ১২৩২৬ | ১২২৩৪ | ২৬১২ | ৫০০ | ৩২৬ | ২৭৯৯৮ | ৫৫৬৪ | ৭৫১৯ | ৭৬৩৮ |
| জোড়খালী | ১৬৫৭২ | ১৬১২৯ | ৩৫৬০ | ৩২০ | ৫২৮ | ৩৭১০৯ | ৭৩৬৮ | ৯৯৪৮ | ৯৯৬৭ |
| আদারভিটা | ১৯৫৪৬ | ১৯৮২৩ | ৪২৫৩ | ৭১০ | ৬৬৮ | ৪৫০০০ | ৯৬১৪ | ১২২৫১ | ১২৪৯৪ |
| সিধুলী | ১১৫০৬ | ১১৭৫৯ | ১২৩৫ | ২৩০ | ৪১৮ | ২৫১৪৮ | ৫৭০৩ | ৭১১২ | ৭৩৩৫ |
| পৌরসভা | ১৬১৮৮ | ১৬৯৮১ | ২৩৬০ | ৯২২ | ৭১০ | ৩৭১৬১ | ৭৮৯৪ | ১০১৮৭ | ১০৭৯৩ |
| মোট= | ১৩০৩৩৯ | ১৩৩২৬৯ | ২৩০৭৯ | ৪৭২২ | ৪৫৬৬ | ২৬৩৬০৮ | ৬৩৫৮৫ | ৮১৬৬৯ | ৮২৭২২ |

তথ্যের উৎস: সংযুক্তি ১০

১.৪ অবকাঠামো ও অ-অবকাঠামোর সংক্ষিপ্ত বর্ণনা

১.৪.১ অবকাঠামো

- বাধ-০৬ টি,

নিম্নে ইউনিয়ন অনুযায়ী টেবিলের মাধ্যমে সংক্ষিপ্ত ভাবে বর্ণনা করা হলো-

| ইউনিয়ন | কি:মি: | কোথা হইতে কোথা পর্যন্ত | ওয়ার্ড নং | উচ্চতা |
|-----------|------------|---|---------------------------|--------|
| চরপাকেরদহ | ১০ কি: মি: | কাঠমা থেকে কোয়ালিকান্দি হয়ে চরপাকের দহের মধ্য দিয়ে বীর পাকের দহ পর্যন্ত। | ২, ৭, ৮ ও ৯নং ওয়ার্ড | ৮ ফুট |
| কড়ইচুড়া | ১২ কি: মি: | জটের পারা থেকে মাহমুদপুর পর্যন্ত। | ৬, ৩, ৪, ৫, ৬ ৭নং ওয়ার্ড | ৭ ফুট |

| ইউনিয়ন | কি:মি: | কোথা হইতে কোথা পর্যন্ত | ওয়ার্ড নং | উচ্চতা |
|-----------|--------------|------------------------------------|-------------------|---------------------------------------|
| গুনারীতলা | নাই | | | |
| বালিজুড়ী | ১.৫ কি:মি: | চাঁদপুর থেকে দক্ষিণ নাংলা পর্যন্ত। | ৮নং ওয়ার্ড | নদীথেকে ৪০ফুট সরজমিনথেকে ২০ ফুট |
| | ২৫ কি:মি: | পশ্চিম সুখনগরী নদীর উপর। | ০৪নং ওয়ার্ড | ২০ ফুট |
| জোড়খালী | নাই | | | |
| আদারভিটা | ৭ কি: মি: | পলিশা থেকে মুকন্দবাড়ী পর্যন্ত। | ১নং ওয়ার্ড | ২০ ফুট |
| সিধুলী | ২ কি: মি: | মদনগোপালপুর থেকে চরলোটার পর্যন্ত। | ৫,৬,৭,৮নং ওয়ার্ড | ১২ ফুট |
| মোট= | ৩২.৭৫ কিঃমিঃ | | | |

• স্লুইচগেট -০২ টি

নিম্নের টেবিলের মাধ্যমে সংক্ষিপ্ত ভাবে বর্ণনা করা হলো-

| ইউনিয়নের নাম | সংখ্যা | কোথায় | নদী/খালের নাম | কাজ করে কিনা |
|---------------|--------|------------------------------|--|--------------------|
| ৭নং সিধুলী | ২টি | চর বয়ড়া ও রায়ের হুঁড়া | চর বয়ড়া খালের মুখে, রায়েরছড়া খালের মুখে | কাজ করে কাজ করে |
| মোট= | ২টি | | | |

• ব্রীজ -৭৬ টি,

নিম্নে ইউনিয়ন অনুযায়ী টেবিলের মাধ্যমে সংক্ষিপ্ত ভাবে বর্ণনা করা হলো-

| ইউনিয়ন | সংখ্যা | কোথায় | নদী/খালের নাম | কাজ করে কিনা |
|------------|--------|--|---|--------------|
| চরপাকের দহ | ১৫টি | ফাজিলপুর ফাজিলপুর চরপাকের দহ বাংলা বাজারে নিকট চরপাকের দহ বাংলা বাজারে তেঘুরিয়া বাজারের উপর ফুট ব্রীজ কোয়ালিকান্দি ফুট ব্রীজ কোয়ালিকান্দি কোয়ালিকান্দি ঝাটাকাটা বাজারের সাথে ঝাটাকাটা বাজারের উত্তর পাশে ঝাটাকাটা বাজারের উত্তর পাশে ঝাটাকাটা বাজারের পূর্ব পাশে ঝাটাকাটা বাজারের উত্তর পূর্ব পাশে ঝাটাকাটা বাজারের পশ্চিম পাশে নিশিন্তপুর বাজারের উপর | ঘুমুমারী খালের উপর রাস্তার উপর রাস্তার উপর রাস্তার উপর রাস্তার উপর কোয়ালিকান্দিখালের উপর রাস্তার উপর রাস্তার উপর রাস্তার উপর রাস্তার উপর রাস্তার উপর রাস্তার উপর রাস্তার উপর রাস্তার উপর রাস্তার উপর | কাজ করে |
| কড়ইচুড়া | ৯টি | মোমেনাবাদ সেকান্দর আলীর বাড়ীর সামনে পশ্চিম নলছিয়া নুরমোহাম্মদ এর বাড়ীর সামনে পশ্চিম নলছিয়া হাফেজিয়া মাদ্রাসার সামনে মহিষবাথান মিলন বাজার থেকে ছালাবান্দা রোড জটিয়ার পাড়া ভেলামারী ঘুমুমারী ঘুমু থেকে মাহমুদপুর রোডে | রাস্তার উপর ঝাটাকাটা নদীর উপর ঝাটাকাটা নদীর উপর ঝাটাকাটা নদীর উপর রাস্তার উপর রাস্তার উপর রাস্তার উপর রাস্তার উপর রাস্তার উপর | কাজ করে |
| গুনারীতলা | ১৯টি | চর গোপালপুর সর্দার বাড়ীর নিকট থানা মোড়ের উত্তর পাশে | রাস্তার উপর রাস্তার উপর | কাজ করে |

| ইউনিয়ন | সংখ্যা | কোথায় | নদী/খালের নাম | কাজ করে কিনা |
|-----------|--------|--|--|--------------|
| | | নয়াপাড়া তামাসার বাড়ীর নিকট গুনারীতলা পাকা রাস্তার নিকট জোড়খালী সালাম মেম্বারের বাড়ীর নিকট উত্তর জোড়খালী জহরুলের বাড়ীর নিকট জোড়খালী সোবহানের বাড়ীর নিকট মোসলেমাবাদ জামে মসজিদের নিকট মোসলেমাবাদ হাবুলের বাড়ীর নিকট মোসলেমাবাদ জিয়াউলের বাড়ীর নিকট থানা মোড়ের উত্তর পাশে আমলীতলা বাজারে গোপালপুর উত্তর গোপালপুর পিতার স্বপ্নের বাড়ী বাগানের সামনে নুরুল মাস্টারের বাড়ী সামনে সান্তার বিএসসির বাড়ীর সামনে গুনারীতলা ইউপি রাস্তায় মিলন বাজার কাছে | রাস্তার উপর ঝাটকাটা নদীর উপর রাস্তার উপর রাস্তার উপর রাস্তার উপর খালের উপর রাস্তার উপর রাস্তার উপর রাস্তার উপর রাস্তার উপর রাস্তার উপর রাস্তার উপর রাস্তার উপর রাস্তার উপর রাস্তার উপর রাস্তার উপর রাস্তার উপর | |
| বালিজুড়ী | ৭টি | পশ্চিম সুখনগরী তারতাপারা তারতারা সুখনগরী সুখনগরী কামারিয়া যমুনা নদীর শাখার উপর মির্জাপুর নদীর উপর | যমুনা নদীর শাখার উপর যমুনা নদীর শাখার উপর রাস্তার উপর রাস্তার উপর রাস্তার উপর যমুনা নদীর শাখার উপর যমুনা নদীর শাখার উপর | কাজ করে |
| জোড়খালী | ৭টি | কলাদহ নদীর উপর ফুট ব্রীজ, নামাপাড়া চর গোলাবাড়ী ফুট ব্রীজ, নামাপাড়া চর গোলাবাড়ী খিলকাটি রামচন্দ্রপুর বেইলী ব্রীজ, রামচন্দ্রপুর বেইলী ব্রীজ বন্দচিতল | কলাদহ নদীর উপর নামাপাড়া খালের উপর রাস্তার উপর রাস্তার উপর রাস্তার উপর রাস্তার উপর রাস্তার উপর | কাজ করে |
| আদারভিটা | ৭টি | ফকিরপাড়া লাল সরকারের বাড়ী কয়ড়া বাজার রাস্তায় ষাটের পাটাদহ সামাদের বাড়ীর তিম পাড়া পর্যন্ত ডাকাতিয়া ডাকাতিয়া কদুর বাড়ীর সাথে বাশদাইর মাজারের সামনে নলকা জুলহাস উকিলের বাড়ীর সামনে | রাস্তার উপর ষাটের খালের উপর রাস্তার উপর রাস্তার উপর রাস্তার উপর রাস্তার উপর রাস্তার উপর | কাজ করে |
| সিধুলী | ১০টি | চরভাটিয়ান চরলোটার চরনান্দিনা সদরা বাড়ী সদরা বাড়ী | ঝিনাই নদী উপর ঝিনাই নদীর উপর ঝাটকাটা নদীর উপর খালের উপর রাস্তার উপর | |

| ইউনিয়ন | সংখ্যা | কোথায় | নদী/খালের নাম | কাজ করে কিনা |
|----------|--------|--|--|--------------|
| | | শুভগাছা ভিক্ষুর দোকানের পশ্চিম পাশে শুভগাছা গনির বাড়ির উত্তর পাশে মির্জাপুর স্বপনের বাড়ির পিছনে মির্জাপুর মসজিদের পাশে মির্জাপুর তানহেনের বাড়ীর পাশে মির্জাপুর আবাসনের উত্তর পাশে মির্জাপুর সাধুর বাড়ীর পাশে মির্জাপুর বাশর আলীর বাড়ীর পিছনে মির্জাপুর সাধুর বাড়ীর পাশে খালের উপর | রাস্তার উপরে রাস্তার উপরে রাস্তার উপরে রাস্তার উপরে রাস্তার উপরে রাস্তার উপরে রাস্তার উপরে রাস্তার উপরে রাস্তার উপরে | |
| জোড়খালী | ৩১টি | চরণগোলাবাড়ী নামাপাড়াবক্স কালভার্ট কলাদহ বক্সকালভার্ট কুকুরমারী বক্স কালভার্ট বারইপারা বক্স কালভার্ট কলাদহ হাইস্কুলের সামনে রিংকালভার্ট চেয়ারম্যান বাড়ীর সামনে রিংকালভার্ট কুকুরমারী জাবেদ আলীর বাড়ীর সামনে রিংকালভার্ট হাটমাগুরা রিংকালভার্ট হাটমাগুরা রিংকালভার্ট বক্স চিতল ০৬টি খামারমাগুরা ১৪টি নতুন জোড়খালী ২টি | নামাপাড়াখালের উপর কলাদহ খালের উপর কুকুরমারীখালের উপর রাস্তার উপরে রাস্তার উপরে রাস্তার উপরে রাস্তার উপরে রাস্তার উপরে রাস্তার উপরে রাস্তার উপর রাস্তার উপর রাস্তার উপর | কাজ করে |
| আদারভিটা | ২৭ টি | আদারভিটা আলতার বাড়ী পাশে রিং কালভার্ট আতুল মাস্টারের বাড়ীর পাশে রিংকালভার্ট সানাইবান্দা কানুর বাড়ীর পাশে রিংকালভার্ট হেমরাবাড়ী ছালামের বাড়ী পাশে গুনেরবাড়ী মুসলেমের বাড়ীর সামনে গুনেরবাড়ী শ্যামলের বাড়ি সামনে গুনের বাড়ী দেলার বাড়ী সামনে গুনের বাড়ী মফিজের বাড়ীর সামনে ফকিরপাড়া লাল সরকারের বাড়ী সাথে ষাটের ব্রীজ হইতে ছালামের বাড়ী পর্যন্ত গুনের বাড়ী পাকা রাস্তায় সাথে বিন্যাকৈর প্রকাশের বাড়ীর পশ্চিমে গুনের বাড়ী সালাম খার বাড়ীর উত্তরে কয়ড়া আঃ হক মাস্টারের বাড়ীর পাশে কয়ড়া আলমগীর চৌধুরীর বাড়ীর পিছনে কয়ড়া হাকিম বাড়ীর দক্ষিণে কয়ড়া জহুরুলের বাড়ীর পিছনে কয়ড়া আব্বাসের বাড়ীর পিছনে কয়ড়া নাঈম উদ্দীনের বাড়ীর পিছনে কয়ড়া বাব্বীর বাড়ীর পিছনে কয়ড়া হানিফ উদ্দীনের বাড়ীর পিছনে | রাস্তার উপরে | কাজ করে |

| ইউনিয়ন | সংখ্যা | কোথায় | নদী/খালের নাম | কাজ করে কিনা |
|---------|--------|--|--|--------------|
| | | ফকিরের ইটভাটার সাথে কালভার্ট গাবের গ্রাম রাস্তায় কালভার্ট ২টি হাওয়াই রোডে কালভার্ট ২টি | রাস্তার উপরে রাস্তার উপরে রাস্তার উপরে | |
| মোট= | ২৩০টি | | | |

• রাস্তাঘাটঃ

| ইউনিয়ন | রাস্তার ধরন | | | মোট |
|--------------------|---------------------|---------------------|-------------------|--------------|
| | পাকা রাস্তা কি: মি: | কাচা রাস্তা কি: মি: | ইটের/ HBB কি: মি: | |
| চর পাকেরদহ ইউনিয়ন | ১০ কি: মি: | ৬৩ কি: মি: | নাই | ৭৩ কি:মি: |
| কড়ইচুড়া ইউনিয়ন | ১৬ কি: মি: | ১১২ কি:মি: | নাই | ১২৮ কি:মি: |
| গুনারীতলা ইউনিয়ন | ৩৯ কি:মি: | ৯৪ কি: মি: | নাই | ১৩৩ কি:মি: |
| বালিজুড়ী ইউনিয়ন | ৭ কি:মি: | ৮৪ কি: মি: | নাই | ৯৮ কি:মি: |
| জোড়খালী ইউনিয়ন | ১৯কি:মি: | ৩৭ কি: মি: | নাই | ৫৬কি:মি: |
| আদারভিটা ইউনিয়ন | ৩৫ কি:মি: | ১০৭ কি: মি: | নাই | ১৪২ কি:মি: |
| সিধুলী ইউনিয়ন | ১৬ কি:মি: | ৮০.৫ কি: মি: | ১ কি: মি: | ৯৮.৫ কি:মি: |
| পৌরসভা | ২১ কিঃমিঃ | ২১ কিঃমিঃ | নাই | ৪২ কিঃমিঃ |
| মোট= | ১৬৩ কিঃমিঃ | ৫৯৮.৫ কিঃমিঃ | ১ কিঃমিঃ | ৭৬২.৫ কিঃমিঃ |

বিস্তারিত সংযুক্তি-০৯।

• সেচ ব্যবস্থা -নিম্নে ইউনিয়ন অনুযায়ী টেবিলের মাধ্যমে বর্ণনা দেয়া হলো-

| ইউনিয়ন | গভীর নলকূপের সংখ্যা | হস্তচালিত নলকূপের সংখ্যা | শ্যালো মেশিনের সংখ্যা | সেচ ব্যবস্থার বর্ণনা |
|-----------|---------------------|--------------------------|-----------------------|--|
| চরপাকেরদহ | নাই | নাই | ৩৮০০ | সেচ ব্যবস্থা:-মাদারগঞ্জ উপজেলা একটি কৃষি প্রধান এলাকা। এই এলাকার মানুষের সেচ ব্যবস্থা হলো শ্যালো মেশিন। শ্যালো মেশিনের মাধ্যমে এই এলাকার কৃষকেরা চাষাবাদ করে থাকেন। ইরি মৌসুমে সব কৃষক শ্যালো মেশিনের মাধ্যমে সেচ কার্যক্রম পরিচালনা করে দীর্ঘ ৪ (চার) মাস এবং বুরো মৌসুমে একইভাবে সেচ কার্যক্রম পরিচালনা করে থাকেন। |
| কড়ইচুড়া | ০১ | " | ৩১৫০ | |
| গুনারীতলা | ০১ | " | ৪০৫০ | |
| বালিজুড়ী | ০৫ | " | ১৫০০ | |
| জোড়খালী | নাই | " | ২২০০ | |
| আদারভিটা | নাই | " | ৩৫০০ | |
| সিধুলী | নাই | " | ১২৫০ | |
| মোট= | ৭টি | " | ১৯৪৫০টি | |

• হাটবাজার- নিম্নে ইউনিয়ন অনুযায়ী টেবিলের মাধ্যমে বর্ণনা দেয়া হলো-

| ইউনিয়ন | হাট বাজারের সংখ্যা | জায়গার নাম এবং কবে বসে | | দোকানের সংখ্যা | সমিতি |
|-----------|--------------------|-------------------------|------------------|----------------|------------------|
| | | স্থানের নাম | বারের নাম | | |
| চরপাকেরদহ | ০৬টি | তেঘরিয়া | মঙ্গল ও বৃহ:বার | ১৫০ | ১টি বনিক সমিতি |
| | | কোয়ালিকান্দি | রবি ও শুক্রবার | ৭০ | ১টি শ্রমিক সমিতি |
| | | ঝাটকাটা | প্রতিদিন | ৪০ | নাই |
| | | মিতালী বাজার | প্রতিদিন | ৩০ | নাই |
| | | নব্যচর বাজার | প্রতিদিন | ২০ | নাই |
| | | বরবিলা বাজার | প্রতিদিন | ২০ | নাই |
| কড়ইচুড়া | ০৭টি | বিনোদটংগী | মঙ্গল ও শুক্রবার | ৪০ | নাই |
| | | মহিষবাথান | মঙ্গল ও শুক্রবার | ৬০ | বনিক সমিতি |
| | | গড়পাড়া | প্রতিদিন | ২২ | নাই |
| | | মিলন বাজার | সোম ও শুক্রবার | ১৫০ | বনিক সমিতি |
| | | চাইলেনীপারা | প্রতিদিন | ৩০ | নাই |

| ইউনিয়ন | হাট বাজারের সংখ্যা | জায়গার নাম এবং কবে বসে | | দোকানের সংখ্যা | সমিতি |
|-------------|--------------------|-------------------------|-------------------------|----------------|------------------------|
| | | স্থানের নাম | বারের নাম | | |
| | | ঘুঘুমারী | প্রতিদিন | ৪০ | নাই |
| | | মহিষবাথান দঃপাড়া | প্রতিদিন | ৩০ | নাই |
| গুনারীতলা | ০৩টি | গুনারীতলা | রবি ও বৃহস্পতিবার | ১০০ | বনিক সমিতি |
| | | জাঙ্গালিয়া | শুক্রে ও সোমবার | ৫০ | বনিক সমিতি |
| | | মোসলেমাবাদ | মঙ্গল ও শুক্রবার | ১২৫ | বনিক সমিতি |
| বালিজুড়ী | ০৪টি | তারতাপারা | প্রতিদিন বিকালে হাট বসে | ১০৫ | নাই |
| | | সুখনগরী | সোম ও বৃহস্পতিবার | ২০০ | বনিক সমিতি |
| | | পঃ সুখনগরী/নাংলা | সোম ও বৃহস্পতিবার | ১০০ | বনিক সমিতি |
| | | মির্জাপুর | বৃহস্পতিবার হাট বসে | ১০০ | নাই |
| জোড়খালী | ০৫টি | দিঘলকান্দি | মঙ্গল ও শুক্রবার | ৪০ | বনিক সমিতি |
| | | চরগোলাবাড়ী | সোম ও শুক্রবার | ২৫ | বনিক সমিতি |
| | | হাটমাগুরা | শনি ও বুধবার | ৫০ | নাই |
| | | ফুলজোড় | রবি ও বৃহ:বার | ১০ | বনিক সমিতি |
| | | বেড়া | শনি ও মঙ্গলবার | ৬০ | নাই |
| আদারভিটা | ০৬টি | কয়ড়া | রবি ও বুধবার | ২৫০ | অটোরিক্সা সমবায় সমিতি |
| | | গুনের বাড়ী | রবি ও বুধবার | ১০০ | নাই |
| | | বাজিতের পাড়া | শুক্রে ও সোমবার | ১৫০ | বনিক সমিতি |
| | | আদারভিটা | রবি ও বৃহ:বার | ৬০ | বনিক সমিতি |
| | | চরদুখিয়া গাছা | সোম ও মঙ্গল বার | ৪০ | শ্রমিক সমবায় সমিতি |
| | | ষাটের ব্রীজ | সোম ও মঙ্গল বার | ১৭০ | নাই |
| সিধুলী | ০৩টি | রায়েরছড়া | বুধ ও রবিবার | ৭০ | বনিক সমিতি |
| | | শ্যামগঞ্জ বাজার | শনি ও মঙ্গলবার | ৩৫০ | বনিক ও শ্রমিক সমিতি |
| | | আমতলী বাজার | সোম ও বৃহ:বার | ৭০ | নাই |
| পৌরসভা | ০৪টি | গাবের গ্রাম | শুক্রে ও মঙ্গলবার | ৭০ | বনিক সমিতি |
| | | বালিজুড়ি | শনি ও বুধবার | ৫০০ | বনিক ও শতদল সমিতি |
| | | জোনাইল | শনি ও বুধ বার | ১৩০ | আলআকাবা |
| | | মিয়া বাজার | সোম ও মঙ্গল বার | ৩০ | নাই |
| মোট= | ৩৮টি | | | | |

তথ্যের উৎস: সংযুক্তি ১০

১.৪.২ সামাজিক সম্পদ

- ঘরবাড়ি-নিম্নে ইউনিয়ন অনুযায়ী টেবিলের মাধ্যমে বর্ণনা দেয়া হলো-

| ইউনিয়ন | ঘরবাড়ির ধরন | কিকি দিয়ে তৈরী | মোট ঘরের সংখ্যা | ঘর | |
|-----------|--------------|--|-----------------|----------|---------|
| | | | | কাঁচা ঘর | পাকা ঘর |
| চরপাকেরদহ | কাঁচা ও পাকা | ইট, বালু, রড, সিমেন্ট, কাঠ, বাশ, শূলা, টিন | ৬৭৫০ | ৬৬৯০ | ৬০ |
| কড়ইচুড়া | কাঁচা ও পাকা | " | ৭০১০ | ৬৯৬০ | ৫০ |
| গুনারীতলা | কাঁচা ও পাকা | " | ৬৪৭০ | ৬৪০০ | ৭০ |
| বালিজুড়ী | কাঁচা ও পাকা | " | ৪১৬০ | ৪১০০ | ৬০ |
| জোড়খালী | কাঁচা ও পাকা | " | ৪৬৫০ | ৪৬০০ | ৫০ |
| আদারভিটা | কাঁচা ও পাকা | " | ৭২২০ | ৭১২০ | ১০০ |
| সিধুলী | কাঁচা ও পাকা | " | ৪১৩০ | ৪০৬০ | ৭০ |

| ইউনিয়ন | ঘরবাড়ির ধরন | কিকি দিয়ে তৈরী | মোট ঘরের সংখ্যা | ঘর | |
|-------------|--------------|-----------------|-----------------|--------------|------------|
| | | | | কাঁচা ঘর | পাকা ঘর |
| পৌরসভা | কাঁচা ও পাকা | ” | ৬৩০০ | ৫৯৫০ | ৩৫০ |
| মোট= | | | ৪৬৬৯০ | ৪৫৮৮০ | ৮১০ |

- পানি-খাবার পানির উৎস- নলকুপ, শ্যালো মেশিন ও গভীর নলকুপ।

নিম্নে ইউনিয়ন অনুযায়ী টেবিলের মাধ্যমে বর্ণনা দেয়া হলো-

| ইউনিয়ন | খাবার পানির উৎস | নলকুপের সংখ্যা | ভালো নলকুপের সংখ্যা | নষ্ট নলকুপের সংখ্যা | বন্যা লেভেলের উপরে নলকুপের সংখ্যা | বন্যার সময় ব্যবহার উপযোগী নলকুপের সংখ্যা | কত শতাংশ অধিবাসী নলকুপের পানি পান করে |
|-------------|-----------------|----------------|---------------------|---------------------|-----------------------------------|---|---------------------------------------|
| চরপাকেরদহ | নলকুপ | ৫৩০০ | ৫১০০ | ২০০ | ৩০০০ | ২২০০ | ১০০% |
| কড়ইচুড়া | ” | ৪৮০০ | ৪৬৫০ | ১৫০ | ২৩৭০ | ১৬০০ | ১০০% |
| গুনারীতলা | ” | ৪৪০০ | ৪০০০ | ৪০০ | ৩০০০ | ২৪৫০ | ১০০% |
| বালিজুড়ী | ” | ৪১৫০ | ৩৭২০ | ৪৩০ | ২৮৫০ | ২২০০ | ১০০% |
| জোড়খালী | ” | ৪১০০ | ৩৮০০ | ৩০০ | ২৫০০ | ১৭০০ | ১০০% |
| আদারভিটা | ” | ৫৭৫০ | ৫৩০০ | ৪৫০ | ৪০০০ | ৩০০০ | ১০০% |
| সিধুলী | ” | ৩৯০০ | ৩৫০০ | ৪০০ | ২৬০০ | ১৯০০ | ১০০% |
| পৌরসভা | ” | ৬১৫০ | ৫৮৫০ | ৩০০ | ৪৭০০ | ৪৩০০ | ১০০% |
| মোট= | | ৩৮৫৫০ | ৩৫৯২০ | ২৬৩০ | ২৫০২০ | ১৯৩৫০ | |

- পয়নিষ্কাশন ব্যবস্থা -নিম্নে ইউনিয়ন অনুযায়ী টেবিলের মাধ্যমে বর্ণনা দেয়া হলো-

| ইউনিয়ন | স্বাস্থ্যসম্মত পায়খানার সংখ্যা | বন্যা লেভেলের উপরে পায়খানার সংখ্যা | বন্যার সময়ে ব্যবহার উপযোগী পায়খানার সংখ্যা | স্বাস্থ্য সম্মত পায়খানা ব্যবহারকারী (%) |
|-------------|---------------------------------|-------------------------------------|--|--|
| চরপাকেরদহ | ৪৬০০ | ৩২৪০ | ২৮৫০ | ৭০% |
| কড়ইচুড়া | ৫২০০ | ৩৬০০ | ২৮০০ | ৭০% |
| গুনারীতলা | ৫৬৫০ | ৪২০০ | ৩৬০০ | ৫৬% |
| বালিজুড়ী | ৪০০০ | ৩২০০ | ২৮০০ | ৭০% |
| জোড়খালী | ৪৩০০ | ৩১০০ | ২৬০০ | ৬৫% |
| আদারভিটা | ৪৯০০ | ৩৮০০ | ২৯৫০ | ৭০% |
| সিধুলী | ৩১০০ | ১৯৫০ | ১৫০০ | ৭০% |
| পৌরসভা | ৬৫০০ | ৫৭০০ | ৫৪০০ | ৮০% |
| মোট= | | ৩৮২৫০ | ২৮৭৯০ | ২৪৫০০ |

• শিক্ষাপ্রতিষ্ঠান/পাঠাগার

- উপজেলা/ইউনিয়নের সরকারী, বে-সরকারি, প্রাথমিক, উচ্চ বিদ্যালয়, মাদ্রাসা, কলেজ, পাঠাগার ইত্যাদি ইউনিয়ন অনুযায়ী সংক্ষিপ্ত বর্ণনা-নিম্নে ইউনিয়ন অনুযায়ী টেবিলের মাধ্যমে বর্ণনা দেয়া হলো-

| ইউনিয়ন | বিদ্যালয়/মাদ্রাসা/কলেজ | নাম | শিক্ষার্থী | শিক্ষক/শিক্ষিকা | অবস্থান/ওয়ার্ড | বন্যা আশ্রয়কেন্দ্র হিসেবে ব্যবহৃত হয় কিনা | |
|-----------|---------------------------|---|-------------------------------|-----------------|-----------------|---|---------------|
| চরপাকেরদহ | সরকারি প্রাথমিক বিদ্যালয় | কোয়ালিকান্দা সঃপ্রাঃ বিঃ | ৪০৭ | ৭ | ২ | ব্যবহৃত হয়না | |
| | | ফাজিলপুর সঃপ্রাঃবিঃ | ৬৬০ | ১০ | ৩ | ব্যবহৃত হয় | |
| | | ঝাটাকাটা সঃপ্রাঃবিঃ | ৫৮২ | ১০ | ২ | ব্যবহৃত হয়না | |
| | | ঝারকাটা পূর্ব পাড়া সঃপ্রাঃবিঃ | ২০০ | ৪ | ১ | ব্যবহৃত হয়না | |
| | | কায়স্থ পাড়া সঃপ্রাঃ বিঃ | ২৫০ | ৪ | ৩ | ব্যবহৃত হয়না | |
| | | পূর্ব তেঘরিয়া সঃ প্রাঃবিঃ | ২৯০ | ৪ | ২ | ব্যবহৃত হয়না | |
| | | দক্ষিণ ফাজিলপুর সঃ প্রাঃবিঃ | ২৭০ | ৪ | ৪ | ব্যবহৃত হয়না | |
| | | হিদেগাড়ী পশ্চিম পাড়া সঃপ্রাঃবিঃ | ২৮০ | ৪ | ৮ | ব্যবহৃত হয়না | |
| | | চরপাকেরদহ সঃপ্রাঃবিঃ | ৩৬৪ | ৬ | ৯ | ব্যবহৃত হয় | |
| | | বীর পাকেরদহ সঃপ্রাঃবিঃ | ২৭৪ | ৬ | ৭ | ব্যবহৃত হয়না | |
| | | চরনগর সঃপ্রাঃবিঃ | ৪৮০ | ৮ | ৭ | ব্যবহৃত হয়না | |
| | | পূর্ব পাকের দহ সঃপ্রাঃবিঃ | ২০৯ | ৩ | ৭ | ব্যবহৃত হয়না | |
| | | নব্য চর সঃ প্রাঃ বিদ্যালয় | ৬৬২ | ৬ | ৯ | ব্যবহৃত হয়না | |
| | | পূর্ব ফাজিলপুর সঃ প্রাঃ বিদ্যালয় | ৩১৭ | ৪ | ৬ | ব্যবহৃত হয়না | |
| | | পাকরুল সঃ প্রাঃ বিঃ | ৩১০ | ৪ | ১ | ব্যবহৃত হয়না | |
| | | দক্ষিণ কোয়ালিকান্দি সঃ প্রাঃবিঃ | ৩৪২ | ৪ | ২ | ব্যবহৃত হয়না | |
| | | তেঘরিয়া সঃ প্রাঃ বিঃ | ৩৮১ | ৪ | ৩ | ব্যবহৃত হয়না | |
| | | উত্তর নিশ্চিন্তপুর সঃপ্রাঃবিঃ | ২৬০ | ৪ | ৩ | ব্যবহৃত হয়না | |
| | | পাকেরদহ ঘোনাপাড়া সঃ প্রাঃ বিঃ | ২৭৯ | ৪ | ৯ | ব্যবহৃত হয়না | |
| | | গোদাশিমলা রুকনাই সঃ প্রাঃ বিঃ | ৩০০ | ৪ | ৫ | ব্যবহৃত হয়না | |
| | | মাথাভাংগা মুক্তিযোদ্ধা সঃ প্রাঃবিঃ | ২৪৫ | ৪ | ২ | ব্যবহৃত হয়না | |
| | | চরপাকেরদহ মধ্যপাড়া সঃ প্রাঃবিঃ | ৪০৫ | ৪ | ৮ | ব্যবহৃত হয়না | |
| | | কোয়ালিকান্দি সঃপ্রাঃবিঃ | ৩৬৫ | ৪ | ২ | ব্যবহৃত হয়না | |
| | | পূর্ব নব্য চর হাজী তমেজ উদ্দীন সঃপ্রাঃবিঃ | ১৯০ | ৪ | ৪ | ব্যবহৃত হয়না | |
| | | দক্ষিণ তেঘরিয়া সঃ প্রাঃ বিঃ | ২৮৯ | ৪ | ১ | ব্যবহৃত হয়না | |
| | | চরভাংবাড়ী সঃপ্রাঃবিঃ | ২০০ | ৪ | ৩ | ব্যবহৃত হয়না | |
| | | পাকরুল সূর্যমুখী সঃপ্রাঃবিঃ | ২০০ | ৪ | ৬ | ব্যবহৃত হয়না | |
| | | চরঘারিয়া পাড়া সঃ প্রাঃবিঃ | ২৩৩ | ৪ | ৩ | ব্যবহৃত হয়না | |
| | | নীতমারী সঃ প্রাঃবিঃ | ২০১ | ৪ | ৭ | ব্যবহৃত হয়না | |
| | | | চরপাড়া ইসলামিয়া সঃ প্রাঃবিঃ | ২০০ | ৪ | ৫ | ব্যবহৃত হয়না |
| | | | পশ্চিম চরপাকেরদহ সঃপ্রাঃ বিঃ | ২০০ | ৪ | ২ | ব্যবহৃত হয়না |

| ইউনিয়ন | বিদ্যালয়/মাদ্রাসা/ কলেজ | নাম | শিক্ষার্থী | শিক্ষক/ শিক্ষিকা | অবস্থান/ ওয়ার্ড | বন্যা আশ্রয়কেন্দ্র হিসেবে ব্যবহৃত হয় কিনা | |
|-------------------------------|---|---|---------------------------------------|---------------------|---------------------|---|---------------|
| | | গোদাশিমুলিয়া সংপ্রাঃবিঃ | ১৯০ | ৪ | ১ | ব্যবহৃত হয়না | |
| | | বরবিলা ফকিরপাড়া সংপ্রাঃবিঃ | ১৭০ | ৪ | ২ | ব্যবহৃত হয়না | |
| | মাধ্যমিক ও নিম্নমাধ্যমিক ও উচ্চ বিদ্যালয় | চরপাকেরদহ ডাঃআঃজব্বার উ/বি | ২০৩ | ১০ | ৮ | ব্যবহৃত হয়না | |
| | | নব্যচর উচ্চ বিদ্যালয় | ৪০১ | ১১ | ২ | ব্যবহৃত হয়না | |
| | | খালেকুনেছা একাডেমী | ৫৩৩ | ১৮ | ৪ | ব্যবহৃত হয়না | |
| | | কে.পিএইচ আদর্শ উ/বিদ্যালয় | ২২৬ | ১০ | ৯ | ব্যবহৃত হয়না | |
| | | তেঘরিয়া নিঃ মাঃ বালিকা উ/বিঃ | ১৪৭ | ০৪ | ৫ | ব্যবহৃত হয়না | |
| | | আলহাজ কোব্বাদ হোসেন নিঃমাঃ বিদ্যালয় | ১৪২ | ০৪ | ৬ | ব্যবহৃত হয়না | |
| | | রাবেয়া রইচ বালিকা ভোকেশনাল ইনস্টিটিউট | ৬০ | ১০ | ৩ | ব্যবহৃত হয়না | |
| | | ঝাটকাটা বালিকা উচ্চ বিদ্যালয় | ২২৫ | ১০ | ৭ | ব্যবহৃত হয় | |
| | | ঝাটকাটা এম.এল উচ্চ বিদ্যালয় | ২৫৪ | ১১ | ৭ | ব্যবহৃত হয়না | |
| | মাদ্রাসা | ঝারকাটা বালিকা দাখিল মাদ্রাসা | ২২৯ | ১৪ | ৭ | ব্যবহৃত হয়না | |
| | | এফ.কে .টি.এস.এস.এম .কে .এ দাখিল মাদ্রাসা | ২৯০ | ১৩ | ৮ | ব্যবহৃত হয়না | |
| | | ফাজিলপুর বালিকা দাখিল মাদ্রাসা | ২৫৭ | ১১ | ৩ | ব্যবহৃত হয়না | |
| | | | নিশ্চিন্তপুর বালিকা দাখিল মাদ্রাসা | ১৮০ | ৪ | ২ | |
| | কলেজ | মোজাম্মেল মমতাজ মহিলা কারিগরী কলেজ | ৫৮ | ৬ | ৮ | ব্যবহৃত হয় | |
| | | | তেঘরিয়া সাহেদ আলী স্কুল এন্ড কলেজ | ২৪০ | ৭ | ৭ | ব্যবহৃত হয়না |
| | কড়ইচুড়া | সরকারি প্রাথমিক বিদ্যালয় | পশ্চিম নলছিয়া সংপ্রাঃবিঃ | ৩২৬ | ৫ | ১ | ব্যবহৃত হয়না |
| | | | পূর্ব নলছিয়া সং প্রাঃবিঃ | ৪১৯ | ৫ | ৩ | ব্যবহৃত হয় |
| | | | বিনোদটংগী সং প্রাঃবিঃ | ৪৮২ | ৭ | ২ | ব্যবহৃত হয় |
| মহিষবাথান সংপ্রাঃবিঃ | | | ১৫৬ | ৪ | ৪ | ব্যবহৃত হয়না | |
| চরগুজামানিকা সংপ্রাঃবিঃ | | | ১৮৭ | ৪ | ৪ | | |
| মহিষবাথান বালিকা সংপ্রাঃবিঃ | | | ১৮৫ | ৪ | ৪ | ব্যবহৃত হয়না | |
| নলছিয়া সংপ্রাঃবিঃ | | | ১৯৬ | ৪ | ৬ | | |
| পূর্ব কড়ইচুড়া সংপ্রাঃ বিঃ | | | ২৬৩ | ৪ | ৫ | ব্যবহৃত হয়না | |
| চরগুজামানিকা সং প্রাঃবিঃ | | | ৫২১ | ৬ | ৬ | ব্যবহৃত হয়না | |
| বাগলের গড় সংপ্রাঃবিঃ | | | ১৭০ | ৪ | ৩ | ব্যবহৃত হয়না | |
| চরপরতাবাজু সংপ্রাঃবিঃ | | | ২০০ | ৪ | ২ | ব্যবহৃত হয়না | |
| নলকা সমসের ইউসুফ সংপ্রাঃবিঃ | | | ২০০ | ৪ | ৫ | ব্যবহৃত হয়না | |
| পশ্চিম জটিয়া পারা সংপ্রাঃবিঃ | | | ২২৩ | ৬ | ৭ | ব্যবহৃত হয়না | |
| ভাংবাড়ী সং প্রাঃবিঃ | | | ৪১৯ | ৫ | ৮ | ব্যবহৃত হয়না | |
| ভেলামারী সংপ্রাঃবিঃ | | | ৪২১ | ৬ | ৯ | ব্যবহৃত হয়না | |
| চর ভেলামারী সং প্রাঃবিঃ | | | ৩৯৭ | ৪ | ৯ | ব্যবহৃত হয়না | |
| নিরিবিলি সং প্রাঃবিঃ | | | ২২৭ | ৪ | ৯ | ব্যবহৃত হয়না | |
| দক্ষিণ কড়ইচুড়া সং প্রাঃ বিঃ | ৩৯২ | ৪ | ৪ | ব্যবহৃত হয়না | | | |

| ইউনিয়ন | বিদ্যালয়/মাদ্রাসা/ কলেজ | নাম | শিক্ষার্থী | শিক্ষক/ শিক্ষিকা | অবস্থান/ ওয়ার্ড | বন্যা আশ্রয়কেন্দ্র হিসেবে ব্যবহৃত হয় কিনা |
|--|---|---|------------|---------------------|---------------------|---|
| | | ধলিরবন্ধ সঃ প্রাঃ বিঃ | ৪২৩ | ৪ | ৭ | ব্যবহৃত হয়না |
| | | পূর্ব বিনোদটংগীসঃ প্রাঃ বিঃ | ৪৩৭ | ৪ | ৩ | ব্যবহৃত হয়না |
| | | বরঘোনা নগর জহর সঃ প্রাঃ বিঃ | ২৪৭ | ৪ | ২ | ব্যবহৃত হয়না |
| | | ঘুঘুমারী সঃ প্রাঃবিঃ | ৩৪৬ | ৪ | ২ | ব্যবহৃত হয়না |
| | | বাগলের গড় সঃ প্রাঃ বিঃ | ২২৫ | ৪ | ৭ | ব্যবহৃত হয়না |
| | | দক্ষিণ নলছিয়া করিছ উদ্দীন সঃ প্রাঃ বিঃ | ৪১৮ | ৪ | ১ | ব্যবহৃত হয়না |
| | | বড় ভাংবাড়ী হাজী রিয়াজ উদ্দীন সঃ প্রাঃ বিঃ | ২৬৩ | ৪ | ৮ | ব্যবহৃত হয়না |
| | | গড়পাড়া নজরুল আজিজ সঃ প্রাঃ বিঃ | ২৫০ | ৪ | ৩ | ব্যবহৃত হয় |
| | | পশ্চিম কড়ইচুড়া সঃ প্রাঃ বিঃ | ৪২৭ | ৪ | ৪ | ব্যবহৃত হয় |
| | | পূর্ব জটিয়ার পাড়া সঃপ্রাঃবিঃ | ২৬০ | ৪ | ৩ | ব্যবহৃত হয়না |
| | মাধ্যমিক ও নিম্নমাধ্যমিক ও উচ্চ বিদ্যালয় | মহিষবাথান আর . এম উচ্চ বিদ্যালয় | ৩৮৫ | ১৩ | ৪ | ব্যবহৃত হয়না |
| | | ঘুঘুমারী মির্জা এ.কাশেম উচ্চ বিদ্যালয় | ৩৮৫ | ১৪ | | ব্যবহৃত হয়না |
| | | প্রিন্সিপাল রইচ উদ্দীন উ/বি | ২৭৬ | ১১ | ২ | ব্যবহৃত হয়না |
| | | লালডুবা উচ্চ বিদ্যালয় | ২০৫ | ১০ | ৬ | ব্যবহৃত হয়না |
| | | মাহমুদা ব্যারিস্টার আঃ সালাম তালুকদার উচ্চ বিদ্যালয় | ১৯০ | ০৯ | ৮ | ব্যবহৃত হয়না |
| | | গড়পাড়া শেখ ফজলুল হক মনি নিঃ মা/বি | ১৬৬ | ০৫ | ৩ | ব্যবহৃত হয়না |
| | | নলছিয়া নিঃ/মা/বিদ্যালয় | ১৬৩ | ০৫ | ৩ | ব্যবহৃত হয়না |
| | | চরগুজামানিকা নিঃমাঃবিঃ | ১১৩ | ০৫ | ৬ | ব্যবহৃত হয়না |
| | মাদ্রাসা | বিমুনম ইসলামিয়া দাখিল মাদ্রাসা | ১৯১ | ১৪ | ৪ | ব্যবহৃত হয়না |
| | | বাংলাদেশ রাবেয়া সিরাজ বালিকা দাখিল মাদ্রাসা | ২৪১ | ১৫ | ৯ | ব্যবহৃত হয়না |
| | | বালভরাট দারুসুন্নাহ দাখিল মাদ্রাসা | ১৫৫ | ১৪ | ৮ | ব্যবহৃত হয়না |
| মহিষবাথান দক্ষিণ পাড়া দাখিল মাদ্রাসা | | ১১২ | ১৪ | ৪ | ব্যবহৃত হয়না | |
| কলেজ | হাজী কাদের সাং টেকনিক্যাল কলেজ | ৩২৬ | ৫ | ৫ | ব্যবহৃত হয়না | |
| | বিনোদটংগী মহিষবাথান ধলিরবন্ধ কারিগরি স্কুল এন্ড কলেজ | ২১০ | ৪ | ৩ | ব্যবহৃত হয়না | |
| গুনারীতলা | সরকারি প্রাথমিক বিদ্যালয় | উত্তর জোরখালী সঃপ্রাঃ বিঃ | ৩৭৫ | ৫ | ৪ | ব্যবহৃত হয়না |
| | | গুনারীতলা সঃপ্রাঃ বিঃ | ৫৯৬ | ৮ | ৩ | ব্যবহৃত হয়না |
| | | গুনারীতলা নয়া পাড়া সঃ প্রাঃ বিঃ | ৪২৯ | ৬ | ৯ | ব্যবহৃত হয়না |
| | | জোড়খালী সঃপ্রাঃ বিঃ | ৪৬৯ | ৬ | ৫ | ব্যবহৃত হয়না |
| | | ইসলামাবাদ সঃপ্রাঃ বিঃ | ৪৩৭ | ৬ | ৩ | ব্যবহৃত হয়না |
| | | নিশ্চিন্তপুর সঃপ্রাঃবিঃ | ২৮৮ | ৪ | ৬ | ব্যবহৃত হয় |
| | | জোনাইল পক্ষিমারী সঃ প্রাঃ বিঃ | ২৭০ | ৪ | ৭ | ব্যবহৃত হয় |
| | | চরগোপালপুর সঃ প্রাঃ বিঃ | ৩৮৭ | ৬ | ১ | ব্যবহৃত হয় |
| | | কাতলামারী সঃ প্রাঃ বিঃ | ৩০৩ | ৪ | ৮ | ব্যবহৃত হয় |
| আমলীতলা সঃ প্রাঃ বিঃ | ১৮৭ | ৫ | ২ | ব্যবহৃত হয়না | | |

| ইউনিয়ন | বিদ্যালয়/মাদ্রাসা/ কলেজ | নাম | শিক্ষার্থী | শিক্ষক/ শিক্ষিকা | অবস্থান/ ওয়ার্ড | বন্যা আশ্রয়কেন্দ্র হিসেবে ব্যবহৃত হয় কিনা |
|---------|---|---|------------|---------------------|---------------------|---|
| | | সিংদহ সংপ্রাঃবিঃ | ৩০৭ | ৬ | ৭ | ব্যবহৃত হয়না |
| | | জাঞ্জালিয়া সং প্রাঃ বিঃ | ৪৩৯ | ৬ | ৭ | ব্যবহৃত হয় |
| | | সোলাইমান সং প্রাঃবিঃ | ২১৩ | ৪ | ১ | ব্যবহৃত হয়না |
| | | বাকুরচর সং প্রাঃবিঃ | ৩৫৫ | ৪ | ২ | ব্যবহৃত হয়না |
| | | পশ্চিম মোসলেমাবাদ সং প্রাঃবিঃ | ২১৮ | ৪ | ৫ | ব্যবহৃত হয়না |
| | | সিংদহ পশ্চিম পাড়া সং প্রাঃ বিঃ | ২৩৪ | ৪ | ৩ | ব্যবহৃত হয়না |
| | | মধ্যরায়ের জাঞ্জালিয়া সংপ্রাঃবিঃ | ২১০ | ৪ | ৭ | ব্যবহৃত হয়না |
| | | রায়ের জাঞ্জালিয়া সং প্রাঃবিঃ | ৩৩১ | ৪ | ৭ | ব্যবহৃত হয়না |
| | | বীর গোপালপুর সং প্রাঃ বিঃ | ২২৮ | ৪ | ১ | ব্যবহৃত হয়না |
| | | পশ্চিম গুনারীতলা সং প্রাঃ বিঃ | ২৪৮ | ৪ | ৩ | ব্যবহৃত হয়না |
| | | মোসলেমাবাদ আইগেনী পারা সংপ্রাঃবিঃ | ২৩৫ | ৪ | ৪ | ব্যবহৃত হয়না |
| | | পূর্ব মুসলিমাবাদ মালিপাড়া সংপ্রাঃবিঃ | ২১৫ | ৪ | ২ | ব্যবহৃত হয়না |
| | | চরসিংদহ সংপ্রাঃবিঃ | ২১৭ | ৪ | ৭ | ব্যবহৃত হয়না |
| | | চরবন্দ সং প্রাঃ বিঃ | ২৩০ | ৪ | ৪ | ব্যবহৃত হয়না |
| | | উত্তর গুনারীতলা সুলতান মাহমুদ সং প্রাঃ বিঃ | ২৭১ | ৪ | ৯ | ব্যবহৃত হয়না |
| | | উত্তর জোনাইল সংপ্রাঃ বিঃ | ২৫০ | ৪ | ৮ | ব্যবহৃত হয়না |
| | | জোনাইল নয়াপাড়া সংপ্রাঃ বিঃ | ২০০ | ৪ | ৭ | ব্যবহৃত হয়না |
| | | জোনাইল সং প্রাঃ বিঃ | ২১০ | ৪ | ২ | ব্যবহৃত হয়না |
| | | চর গোপালপুর নয় পাড়া সং প্রাঃবিঃ | ২১৪ | ৪ | ৩ | ব্যবহৃত হয়না |
| | মাধ্যমিক ও নিম্নমাধ্যমিক ও উচ্চ বিদ্যালয় | জাঞ্জালিয়া ডি.এম.উচ্চ বিঃ | ২৯৬ | ১১ | ৭ | ব্যবহৃত হয়না |
| | | গুনারীতলা উচ্চ বিদ্যালয় | ৪৫৫ | ১২ | ৯ | ব্যবহৃত হয়না |
| | | ইসলামাবাদ ওয়াসিম উদ্দীন উ/বি | ২৬৫ | ১১ | ৪ | |
| | | জোনাইল উ/বি | ৩৫০ | ১৩ | ৪ | ব্যবহৃত হয়না |
| | | মোসলেমাবাদ নুরুন্নাহার বালিকা উ/বি | ২৬৪ | ১১ | ৫ | ব্যবহৃত হয়না |
| | | হাসান আলী এ. আর .এস.কে. জি .এন নিঃ মা/বি | ১৮৪ | ৬ | ৭ | ব্যবহৃত হয়না |
| | | মির্জা রওশন আলী | ৩১৫ | ১১ | ১ | ব্যবহৃত হয়না |
| | | নিশ্চিন্তপুর কাতলামারী নিঃমাঃ বিঃ | ১১৩ | ৬ | ৬ | ব্যবহৃত হয়না |
| | | চরসিংদহ এমজে এন নিঃমাঃ বিঃ | ১২৪ | ৪ | ৭ | ব্যবহৃত হয়না |
| | | ব্যাঃ সালাম তালুকদার নিঃ/বিঃ | ১৯০ | ৪ | ১ | ব্যবহৃত হয়না |
| | মাদ্রাসা | নিশ্চিন্তপুর আলিম মাদরাসা | ২০১ | ১৯ | ৬ | ব্যবহৃত হয়না |
| | | মিলনবাজার ভাংবাড়ী আলিম মাদরাসা | ২১১ | ২৪ | ৫ | ব্যবহৃত হয়না |
| | | মোসলেমাবাদ আলিম মাদরাসা | ২৩৩ | ১৯ | ৩ | ব্যবহৃত হয়না |
| | | ময়েজ উদ্দীন দাখিল মাদ্রাসা | ১৪০ | ১৫ | ২ | ব্যবহৃত হয়না |
| | | গোপালপুর দাখিল মাদ্রাসা | ২০৬ | ১৪ | ১ | ব্যবহৃত হয়না |
| | | কে. এনপুর নজিমনেছা দাখিল মাদরাসা | ২৯০ | ১৩ | ৩ | ব্যবহৃত হয়না |

| ইউনিয়ন | বিদ্যালয়/মাদ্রাসা/ কলেজ | নাম | শিক্ষার্থী | শিক্ষক/ শিক্ষিকা | অবস্থান/ ওয়ার্ড | বন্যা আশ্রয়কেন্দ্র হিসেবে ব্যবহৃত হয় কিনা | |
|-----------|---------------------------------|--|---|---------------------|---------------------|---|---------------|
| | | নিশ্চিন্তপুর বালিকা দাঃ মাদরাসা | ২২১ | ১৪ | ৬ | ব্যবহৃত হয়না | |
| | | গোপালপুর দাখিল মাদরাসা | ২০৬ | ১৪ | ১ | ব্যবহৃত হয়না | |
| | | চরপরতাজু দাখিল মাদ্রাসা | ২১৭ | ১৩ | ৮ | ব্যবহৃত হয়না | |
| | কলেজ | গুনারীতলা ইসলামিয়া দাখিল মাদ্রাসা | ২৩০ | ৪ | ৫ | | |
| | | ব্যারিষ্টার আঃ সালাম তালুকদার কলেজ | ৮৯ | ১১ | ৯ | ব্যবহৃত হয়না | |
| | | খাজা শাহসুফী ইফনুছ আলী কলেজ | ৩১৪ | ২৫ | ৬ | ব্যবহৃত হয়না | |
| | | সেকান্দর আলী কৃষি ডিপ্লোমা ইন্সটিটিউট | ৮৩ | ১০ | ৯ | ব্যবহৃত হয়না | |
| | | | | | | | |
| | | | | | | | |
| বালিজুড়ী | সরকারি প্রাথমিক বিদ্যালয় | ৩৬নং পশ্চিমতারতাপারা সংপ্রাঃ বিদ্যালয় | ৪৪৩ | ০৫ | ৬ | ব্যবহৃত হয় | |
| | | ৩৭নং তারতাপারা সংপ্রাঃ বিদ্যালয় | ৫১০ | ০৭ | ৪ | ব্যবহৃত হয় | |
| | | ৩৮নং চরনাঙ্গাঙ্গী সংপ্রাঃ বিদ্যালয় | ৫৪৯ | ০৪ | ৩ | ব্যবহৃত হয়না | |
| | | ৩৯নং চরসুখনগরী সং প্রাঃ বিদ্যালয় | ৪৬৭ | ০৭ | ৭ | ব্যবহৃত হয়না | |
| | | পশ্চিম সুখনগরী সংপ্রাঃবিঃ | ২১০ | ৪ | ৭ | ব্যবহৃত হয়না | |
| | | দিপচর সংপ্রাঃ বিঃ | ২১০ | ৫ | ৬ | ব্যবহৃত হয়না | |
| | | পশ্চিম তারতাপারা আশ্রয়ন সংপ্রাঃবিঃ | ২৬০ | ৪ | ৭ | ব্যবহৃত হয়না | |
| | | ৪০নং পূর্বসুখনগরী সংপ্রাঃ বিদ্যালয় | ৪৮০ | ০৫ | ৭ | ব্যবহৃত হয়না | |
| | | চরনাংলা সংপ্রাঃ বিদ্যালয় | ২৫৫ | ০২ | ৮ | ব্যবহৃত হয়না | |
| | | চরশুভগাছা সংপ্রাঃবিদ্যালয় | ৫৪০ | ০৪ | ২ | ব্যবহৃত হয়না | |
| | | আকরাম হোসেন বাড়ইপাড়া সংপ্রাঃবিদ্যালয় | ৫৪৯ | ০৪ | ৯ | ব্যবহৃত হয়না | |
| | | শুভগাছা করিমউজ্জামান সংপ্রাঃবিদ্যালয় | ২৬৩ | ০৪ | ২ | ব্যবহৃত হয়না | |
| | | কামারিয়াফিরোজা সংপ্রাঃ বিদ্যালয় | ২৯০ | ০৪ | ২ | ব্যবহৃত হয়না | |
| | | মির্জাপুর সংপ্রাঃ বিদ্যালয় | ৩০৯ | ০৪ | ১ | ব্যবহৃত হয়না | |
| | | দক্ষিণ তারতাপার সং প্রাঃবিদ্যালয় | ৩১৩ | ০৪ | ৪ | ব্যবহৃত হয়না | |
| | | পশ্চিম চর নাংলা সং প্রাঃ বিদ্যালয় | ৩৭৩ | ৪ | ৮ | ব্যবহৃত হয়না | |
| | | সুখনগরী সংপ্রাঃবিদ্যালয় | ৩১৮ | ০৪ | ৭ | ব্যবহৃত হয়না | |
| | | উচ্চ বিদ্যালয় | তারতাপারা উচ্চ বিদ্যালয় | ২৫৩ | ১০ | ৪ | ব্যবহৃত হয় |
| | | | এস রফাৎ উদ্দীন তালুকদার উচ্চ বিদ্যালয় | ৩৩৭ | ১০ | ৬ | ব্যবহৃত হয়না |
| | বে-সরকারি প্রাথমিক বিদ্যালয় | সীডো প্রাথমিক বিদ্যালয় (চরনাংলা) | ১৩৫ | ০৪ | ৮ | ব্যবহৃত হয় | |
| | ব্র্যক স্কুল | সুখনগরী | ৩৩ | ০১ | ৭ | ব্যবহৃত হয়না | |
| | | সুখনগরী | ৩৩ | ০১ | ৭ | ব্যবহৃত হয়না | |
| | | সুখনগরী | ৩৩ | ০১ | ৭ | ব্যবহৃত হয়না | |
| | | সুখনগরী | ৩৩ | ০১ | ৭ | ব্যবহৃত হয়না | |
| | | সুখনগরী | ৩৩ | ০১ | ৭ | ব্যবহৃত হয়না | |
| | | চরবওলা | ৩৩ | ০১ | ৭ | ব্যবহৃত হয়না | |

| ইউনিয়ন | বিদ্যালয়/মাদ্রাসা/ কলেজ | নাম | শিক্ষার্থী | শিক্ষক/ শিক্ষিকা | অবস্থান/ ওয়ার্ড | বন্যা আশ্রয়কেন্দ্র হিসেবে ব্যবহৃত হয় কিনা |
|---|------------------------------|--|------------|--------------------------|---------------------|---|
| | মাদ্রাসা | চরনাংলা দাখিল মাদ্রাসা | ১২০ | ১৩ | ৮ | ব্যবহৃত হয়না |
| | কলেজ | মাহমুদা বেলাল বিএম কারিগরি কলেজ | ২০০ | ১৫ | ৯ | ব্যবহৃত হয়না |
| জোড়খালি | সরকারি প্রাথমিক বিদ্যালয় | খিলকাটি সঃ প্রাঃবিঃ | ৩৬৭ | ৫ | ৯ | ব্যবহৃত হয়না |
| | | বেড়া সঃ প্রাঃবিদ্যালয় | ৪২৭ | ৭ | ৩ | ব্যবহৃত হয়না |
| | | ফুলজোড় সঃপ্রাঃ বিদ্যালয় | ৫৩০ | ৫ | ৭ | ব্যবহৃত হয়না |
| | | চরগোলাবাড়ী সঃপ্রাঃবিদ্যালয় | ২৬৯ | ৭ | ৬ | ব্যবহৃত হয় |
| | | কাজিয়ারচর সঃপ্রাঃবিঃ | ২০০ | ৪ | ৮ | ব্যবহৃত হয়না |
| | | বেতাগা বঙ্গবন্ধু সঃপ্রাঃবিঃ | ২১০ | ৪ | ৮ | ব্যবহৃত হয়না |
| | | চরফুলজোড় সঃপ্রাঃবিঃ | ২০০ | ৪ | ৭ | ব্যবহৃত হয়না |
| | | দক্ষিণ দিঘরকান্দি সঃপ্রাঃবিঃ | ১৯০ | ৪ | ৯ | ব্যবহৃত হয়না |
| | | দিঘলকান্দি সঃপ্রাঃবিদ্যালয় | ৬২৭ | ৮ | ১ | ব্যবহৃত হয়না |
| | | চরআতামারী সঃপ্রাঃবিদ্যালয় | ৭২৬ | ৭ | ৪ | ব্যবহৃত হয়না |
| | | দক্ষিণ পাটাদহ সঃপ্রাঃবিঃ | | | | |
| | | হাটমাগুরা সঃপ্রাঃবিদ্যালয় | ৭৬৭ | ৬ | ৩ | ব্যবহৃত হয়না |
| | | উত্তর হাটমাগুরা সঃপ্রাঃবিঃ | ১৫০ | ৪ | ৫ | |
| | | নতুন জোড়খালী সঃপ্রাঃবিঃ | ২৫১ | ৩ | ৫ | ব্যবহৃত হয় |
| | | হাটবাড়ী সঃপ্রাঃবিঃ | ১৭০ | ৪ | ৩ | ব্যবহৃত হয়না |
| | | গোড়াবাড়ী ছিটপাড়া দুলাল আজিজ তোজাম্মেল সঃপ্রাঃবিঃ | ১৬০ | ৪ | ৮ | ব্যবহৃত হয়না |
| | | দক্ষিণ খামারমাগুরা সঃ প্রাঃবিঃ | ৩১৮ | ৪ | ৪ | ব্যবহৃত হয়না |
| | | কুকুরমারী সঃ প্রাঃবিঃ | ৩০০ | ৪ | ৫ | ব্যবহৃত হয়না |
| | | পশ্চিম ফুলজোড় সঃ প্রাঃ বিঃ | ৩১৩ | ৪ | ৭ | ব্যবহৃত হয়না |
| | | চন্দবাড়ী সঃ প্রাঃ বিঃ | ৩১১ | ৪ | ৪ | ব্যবহৃত হয়না |
| | | রামচন্দ্রপুর সঃ প্রাঃ বিঃ | ৪৮০ | ৪ | ২ | ব্যবহৃত হয়না |
| | | ফুলারপাড়া সঃপ্রাঃবিঃ | ৩৩৫ | ৪ | ৪ | ব্যবহৃত হয়না |
| | | চরজোড়খালী সঃ প্রাঃ বিঃ | ২৪০ | ৪ | ২ | ব্যবহৃত হয় |
| | | বারইপাড়া সঃপ্রাঃবিদ্যালয় | ৩০৮ | ৪ | ৫ | ব্যবহৃত হয় |
| | | জামদহ সঃ প্রাঃ বিঃ | ৩০০ | ৪ | ৩ | ব্যবহৃত হয় |
| | | | | পূর্ব ফুলজোড় সঃপ্রাঃবিঃ | ২০০ | ৪ |
| | | চর গোলাবাড়ী নামাপাড়া সঃপ্রাঃ বিঃ | ২০০ | ৪ | ৩ | ব্যবহৃত হয়না |
| | | দক্ষিণ খিলকাটি সঃ প্রাঃবিঃ | ১৫৯ | ৪ | ২ | ব্যবহৃত হয়না |
| মাধ্যমিক ও নিম্নমাধ্যমিক ও উচ্চ বিদ্যালয় | ও ও | ৫নং ইউনিয়ন জাহানারা উচ্চ বিদ্যালয় | ২৭৩ | ১১ | | ব্যবহৃত হয়না |
| | | ফুলজোড় রহিম জাফর উ/বি | ৩৬১ | ১২ | ৭ | ব্যবহৃত হয়না |
| | | কলাদহ মির্জা গোলাম মোস্তফা উচ্চ বিদ্যালয় | ৩০৩ | ১০ | ৯ | ব্যবহৃত হয় |
| | | খিলকাটি আইডিয়াল নিঃ/বিঃ | ১৬৩ | ৫ | ৯ | ব্যবহৃত হয়না |

| ইউনিয়ন | বিদ্যালয়/মাদ্রাসা/ কলেজ | নাম | শিক্ষার্থী | শিক্ষক/ শিক্ষিকা | অবস্থান/ ওয়ার্ড | বন্যা আশ্রয়কেন্দ্র হিসেবে ব্যবহৃত হয় কিনা |
|---|------------------------------|---|------------|---------------------|---------------------|---|
| | | হাটামাগুরা শেখ রেহানা নিম্ন মাধ্যমিক বিদ্যালয় | ১৬৫ | ৫ | ৩ | ব্যবহৃত হয়না |
| | | বেড়া বেতাগা এসএম এস আর নিঃমাঃবিঃ | ২০৬ | ৭ | ৩ | ব্যবহৃত হয়না |
| | | জোরখালী উচ্চ বিঃ | ৩০০ | ৮ | ৯ | |
| | মাদ্রাসা | ডি আলহাজ করিমুজ্জামান আলীম মাদ্রাসা | ২৭৬ | ২০ | ৭ | ব্যবহৃত হয়না |
| | | জোরখালী দাখিল মাদ্রাসা | ২৪০ | ১২ | | ব্যবহৃত হয়না |
| আদারভিটা | সরকারি প্রাথমিক বিদ্যালয় | মুকন্দবাড়ী সরকারী প্রাঃবিঃ | ৩১৩ | ৪ | ১ | ব্যবহৃত হয়না |
| | | হেমড়া বাড়ী সরকারী প্রাঃবিঃ | ৩০৯ | ৬ | ৩ | ব্যবহৃত হয়না |
| | | দুখিয়া গাছা সরকারী প্রাঃবিঃ | ২৬৭ | ৪ | ৬ | ব্যবহৃত হয়না |
| | | গজারিয়া সরকারী প্রাঃবিঃ | ৫১৪ | ৮ | ২ | ব্যবহৃত হয়না |
| | | দঃগজারিয়া সরকারী প্রাঃবিঃ | ৩৫৬ | ৬ | ২ | ব্যবহৃত হয়না |
| | | কয়ড়া সরকারী প্রাঃ বি | ৫৬৬ | ৫ | ৭ | ব্যবহৃত হয়না |
| | | পাটাদহ সরকারী প্রাঃবিঃ | ৪৪৭ | ৭ | ৮ | ব্যবহৃত হয়না |
| | | বাহাদাইর সরকারী প্রাঃবিঃ | ৪৫৯ | ৬ | ৯ | ব্যবহৃত হয়না |
| | | নয়াপাড়া সরকারী প্রাঃবিঃ | ৬৫৯ | ৭ | ৪ | ব্যবহৃত হয়না |
| | | পলিশা সঃ প্রাঃ বিঃ | ২৮৬ | ৪ | ১ | ব্যবহৃত হয়না |
| | | বিন্যাফের এ. এম সঃ প্রাঃ বিঃ | ৪০১ | ৪ | ৫ | ব্যবহৃত হয়না |
| | | ডাকাতিয়া সঃ প্রাঃ বিঃ | ২২৮ | ৪ | ৯ | ব্যবহৃত হয়না |
| | | পশ্চিম পলিশা সঃ প্রাঃ বিঃ | ২৩৪ | ৪ | ১ | ব্যবহৃত হয়না |
| | | নলকা উত্তর পাড়া সঃ প্রাঃবিঃ | ২৭৩ | ৪ | ৬ | ব্যবহৃত হয়না |
| | | বাজিতের পাড়া সঃ প্রাঃবিঃ | ২৫১ | ৪ | ১ | ব্যবহৃত হয়না |
| | | পোড়া বাড়ী ২ সঃ প্রাঃ বিঃ | ২৪৯ | ৪ | ১ | ব্যবহৃত হয়না |
| | | নগর সঃ প্রাঃ বিঃ | ৩১৪ | ৪ | ৬ | ব্যবহৃত হয়না |
| | | উত্তর পাটাদহ সঃ প্রাঃবিঃ | ২৩২ | ৪ | ৮ | ব্যবহৃত হয়না |
| | | গুনেরবাড়ী সঃপ্রাঃবিঃ | ৭২৮ | ৪ | ৪ | ব্যবহৃত হয়না |
| | | চরকয়ড়া সঃপ্রাঃবিঃ | ২২৪ | ৪ | ৭ | ব্যবহৃত হয়না |
| | | পোড়াবাড়ী সঃ প্রাঃ বিঃ | ৩০৫ | ৪ | ১ | ব্যবহৃত হয় |
| | | | | আদারভিটা সঃপ্রাঃবিঃ | ২১০ | ৪ |
| | | পূর্ব বাজিতের পারা সঃপ্রাঃ বিঃ | ২১০ | ৪ | ২ | ব্যবহৃত হয়না |
| মাধ্যমিক ও নিম্নমাধ্যমিক ও উচ্চ বিদ্যালয় | | পাটাদহ কয়ড়া উচ্চ বিঃ | ৬৬৬ | ১৫ | ৮ | ব্যবহৃত হয়না |
| | | পলিশা উচ্চ বিদ্যালয় | ৫১১ | ১৪ | ১ | ব্যবহৃত হয়না |
| | | আদারভিটা বালিকা উচ্চ বিদ্যালয় | ২১০ | ১১ | ৬ | ব্যবহৃত হয়না |
| | | এম.জে গীতিকার এন. আই. বাবু নিঃমা/বি | ১৮১ | ০৫ | ৩ | ব্যবহৃত হয়না |
| | | গিয়াসউদ্দীন নিম্নমাধ্যমিক বিঃ | ১৭০ | ০৫ | ৫ | ব্যবহৃত হয়না |
| | | কয়ড়া এস. এস. বি.বি. নিঃমাঃবাঃ বিঃ | ১৩৩ | ৫ | | ব্যবহৃত হয়না |
| | | বি সবেদজান সামিরনেছা আলিম মাদ্রাসা | ২৪২ | ১৭ | ৭ | ব্যবহৃত হয়না |
| মাদ্রাসা | | সানাইবান্দা ইসলামিয়া দালিখ মাদ্রাসা | ২৫১ | ১৫ | ৯ | ব্যবহৃত হয়না |
| | | হেমড়া বাড়ী এম্ এ রশিদ দাখিল | ১৯৬ | ১৪ | ২ | ব্যবহৃত হয়না |

| ইউনিয়ন | বিদ্যালয়/মাদ্রাসা/ কলেজ | নাম | শিক্ষার্থী | শিক্ষক/ শিক্ষিকা | অবস্থান/ ওয়ার্ড | বন্যা আশ্রয়কেন্দ্র হিসেবে ব্যবহৃত হয় কিনা |
|---------------------------|---|---|------------|---------------------|---------------------|---|
| | | মাদ্রাসা | | | | |
| | কলেজ | মির্জা আজম কলেজ | ৩৫৭ | ৫৭ | ৬ | ব্যবহৃত হয় |
| সিধুলী | সরকারি প্রাথমিক বিদ্যালয় | মুজায়াটা সঃ প্রাঃ বিঃ | ৭৫০ | ৯ | ১ | ব্যবহৃত হয়না |
| | | চর ভাটিয়া মারী সঃ প্রাঃ বিঃ | ৩৬৮ | ৫ | ৪ | ব্যবহৃত হয়না |
| | | চরলোটাবর সঃ প্রাঃ বিঃ | ৫৯৩ | ৭ | ৮ | ব্যবহৃত হয়না |
| | | সদরবাজী সঃ প্রাঃ বিঃ | ৩৫১ | ৭ | ৯ | ব্যবহৃত হয়না |
| | | মদনগোপাল সঃপ্রাঃ বিঃ | ৩৬১ | ৪ | ৫ | ব্যবহৃত হয়না |
| | | উত্তর চর ভাটিয়ান সঃ প্রাঃবিঃ | ৩৮১ | ৪ | ৩ | ব্যবহৃত হয়না |
| | সিধুলী সঃ প্রাঃবিঃ | ২১০ | ৪ | ৭ | ব্যবহৃত হয়না | |
| | মাধ্যমিক ও নিম্নমাধ্যমিক ও উচ্চ বিদ্যালয় | আর এস মডেল একাডেমী | ২৭৮ | ১৩ | | ব্যবহৃত হয়না |
| | | লোটাবর হেরাতুন নেছা উচ্চবিদ্যালয় | ২৯৪ | ১০ | ৬ | ব্যবহৃত হয়না |
| | | শ্যামগঞ্জ উচ্চ বিদ্যালয় | ১০১৬ | ২০ | ৭ | ব্যবহৃত হয় |
| মাদ্রাসা | চরলোটাবর দাখিল মাদ্রাসা | ১৬৫ | ১৪ | | ব্যবহৃত হয়না | |
| পৌরসভা | সরকারি প্রাথমিক বিদ্যালয় | উত্তর চর বওলা সঃপ্রাঃবিঃ | ১৪৭ | ৬ | ১ | ব্যবহৃত হয়না |
| | | চর বওলা সঃপ্রাঃবিঃ | ২৫৭ | ৪ | ১ | ব্যবহৃত হয়না |
| | | চর চাদপুর ওসমানগনি সঃপ্রাঃবিঃ | ২৩৫ | ৪ | ১ | ব্যবহৃত হয়না |
| | | পশ্চিম ফকির পাড়া বালিজুড়ী সঃপ্রাঃবিঃ | ৩০৭ | ৪ | ৪ | ব্যবহৃত হয়না |
| | | চাদপুর সন্ধান সঃপ্রাঃবিঃ | ৪৮৭ | ৭ | ২ | ব্যবহৃত হয়না |
| | | চাদপুর সঃপ্রাঃবিঃ | ৩০০ | ৪ | ২ | ব্যবহৃত হয়না |
| | | মোসলেমাখাতুন সঃপ্রাঃবিঃ | ২১০ | ৪ | ৪ | ব্যবহৃত হয়না |
| | | কামারপাড়া সঃপ্রাঃবিঃ | ১৯০ | ৪ | ৩ | ব্যবহৃত হয়না |
| | | গাবের গ্রাম সঃপ্রাঃবিঃ | ৪৪৬ | ৭ | ৩ | ব্যবহৃত হয়না |
| | | দক্ষিণ প্রাইমারী সঃপ্রাঃবিঃ | ২৩০ | ৪ | ৩ | ব্যবহৃত হয়না |
| | | বনচিতুলিয়া সঃপ্রাঃবিঃ | ২২৭ | ৪ | ৩ | ব্যবহৃত হয়না |
| | | বালিজুড়ী পশ্চিম পাড়া সঃপ্রাঃবিঃ | ২৩৮ | ৪ | ৫ | ব্যবহৃত হয় |
| | | বালিজুড়ী সঃপ্রাঃবিঃ | ৩৪৩ | ৭ | ৫ | ব্যবহৃত হয়না |
| | | মির্জা কাশেম মর্ডান সঃপ্রাঃবিঃ | ৩৭২ | ৭ | ৬ | ব্যবহৃত হয়না |
| | | বানিকুঞ্জ সঃপ্রাঃবিঃ | ২২৪ | ৪ | ৬ | ব্যবহৃত হয়না |
| | | জোনাইলনয়াপাড় সঃপ্রাঃবিঃ | ২৮৮ | ৬ | ৭ | ব্যবহৃত হয়না |
| | | জোনাইল সঃপ্রাঃবিঃ | ২৪১ | ৬ | ৭ | ব্যবহৃত হয়না |
| | | দক্ষিণ জোনাইল সঃপ্রাঃবিঃ | ২২৫ | ৪ | ৭ | ব্যবহৃত হয়না |
| | | বীর গোপালপুর সঃ প্রাঃ বিঃ | ৩৪৯ | ৪ | ৭ | ব্যবহৃত হয়না |
| | | চাইলেনী পাড়া সঃপ্রাঃবিঃ | ২৫৮ | ৪ | ৮ | ব্যবহৃত হয়না |
| জোনাইল পূজাঘাট সঃপ্রাঃবিঃ | ৩৩২ | ৪ | ৯ | ব্যবহৃত হয়না | | |
| উত্তর চর বওলা সঃপ্রাঃবিঃ | ২৩০ | ৪ | ১ | ব্যবহৃত হয়না | | |

| ইউনিয়ন | বিদ্যালয়/মাদ্রাসা/ কলেজ | নাম | শিক্ষার্থী | শিক্ষক/ শিক্ষিকা | অবস্থান/ ওয়ার্ড | বন্যা আশ্রয়কেন্দ্র হিসেবে ব্যবহৃত হয় কিনা |
|---------|-----------------------------|--|------------|---------------------|---------------------|---|
| | | দক্ষিণ পশ্চিম গাবের গ্রাম সঃপ্রাঃবিঃ | ২১০ | ৪ | | ব্যবহৃত হয়না |
| | | জোনাইল চালেনী পারা সঃ প্রাঃবিঃ | ১৯০ | ৪ | ২ | ব্যবহৃত হয়না |
| | উচ্চ বিদ্যালয় | বালিজুড়ী এফ এম উচ্চ বিদ্যালয় | ৩৯৫ | ০৮ | ৩ | ব্যবহৃত হয় |
| | | বালিজুড়ী আর. এ সরঃবালিজুড়ী উ/বি | ৩৯৫ | ৮ | ৩ | ব্যবহৃত হয়না |
| | | মাদারগঞ্জ এ এম পাইলট উচ্চ বিদ্যালয় | ২৬৪ | ২৬ | ৪ | ব্যবহৃত হয় |
| | | জোনাইল নয়া পাড়া ফাতেমা খান মামুদ উঃ/বিঃ | ৪০০ | ১৬ | ৫ | ব্যবহৃত হয়না |
| | মাদ্রাসা | মাদারগঞ্জ এ.এ.এম.কে ফাজিল মাদ্রাসা | ১৯৪ | ১৭ | ৬ | ব্যবহৃত হয়না |
| | | বালিজুড়ী এস এম ফাজিল মাদ্রাসা | ১৭০ | ১৫ | ৯ | ব্যবহৃত হয়না |
| | | জোনাইল সাহাতুল দাখিল মাদ্রাসা | ১৪৭ | ৬ | ১ | ব্যবহৃত হয়না |
| | | জোনাইল নয়াপাড়া কে কে দাখিল মাদ্রাসা | ২৫৭ | ৪ | ১ | ব্যবহৃত হয়না |
| | কলেজ | মাদারগঞ্জ এ . এইচ . জেড সরকারী কলেজ | ১৫১ | ১৯ | ৪ | ব্যবহৃত হয় |
| | | নুরম্মহার মির্জা কাশেম মহিলা কলেজ | ৩০৫ | ৩৭ | ২ | ব্যবহৃত হয় |

- ধর্মীয় প্রতিষ্ঠান - মসজিদ-৪৯৫টি, মন্দির-১২টি।

নিম্নে ইউনিয়ন অনুযায়ী টেবিলের মাধ্যমে বর্ণনা দেয়া হলো-

| ইউনিয়ন | ধর্মীয় প্রতিষ্ঠানের নাম | সংখ্যা | অবস্থান/ওয়ার্ড | |
|-----------|--------------------------|--------|-----------------|-------------|
| চরপাকেরদহ | মসজিদ | ৮০টি | ০৭ | ১নং ওয়ার্ড |
| | | | ০৬ | ২নং ওয়ার্ড |
| | | | ০৭ | ৩নং ওয়ার্ড |
| | | | ১২ | ৪নং ওয়ার্ড |
| | | | ১০ | ৫নং ওয়ার্ড |
| | | | ০৬ | ৬নং ওয়ার্ড |
| | | | ০৯ | ৭নং ওয়ার্ড |
| | | | ১২ | ৮নং ওয়ার্ড |
| | | | ১১ | ৯নং ওয়ার্ড |
| | | | | মন্দির |
| | গির্জা | নাই | | |
| কড়ইচূড়া | মসজিদ | ৬০টি | ০৮ | ১নং ওয়ার্ড |
| | | | ০৭ | ২নং ওয়ার্ড |
| | | | ০৮ | ৩নং ওয়ার্ড |
| | | | ০৫ | ৪নং ওয়ার্ড |
| | | | ০৪ | ৫নং ওয়ার্ড |
| | | | ০৯ | ৬নং ওয়ার্ড |
| | | | ০৮ | ৭নং ওয়ার্ড |
| | | | ০৫ | ৮নং ওয়ার্ড |
| | | | ০৬ | ৯নং ওয়ার্ড |
| | | | | মন্দির |
| | গির্জা | নাই | | |
| গুনারীতলা | মসজিদ | ৭০টি | ১০ | ১নং ওয়ার্ড |

| ইউনিয়ন | ধর্মীয় প্রতিষ্ঠানের নাম | সংখ্যা | অবস্থান/ওয়ার্ড | | | |
|-----------|--------------------------|--------|-----------------|-------------|----|-------------|
| | | | ০৮ | ২নং ওয়ার্ড | | |
| | | | ০৯ | ৩নং ওয়ার্ড | | |
| | | | ০৭ | ৪নং ওয়ার্ড | | |
| | | | ০৮ | ৫নং ওয়ার্ড | | |
| | | | ০৭ | ৬নং ওয়ার্ড | | |
| | | | ১১ | ৭নং ওয়ার্ড | | |
| | | | ০৫ | ৮নং ওয়ার্ড | | |
| | | | ১০ | ৯নং ওয়ার্ড | | |
| | | | মন্দির | নাই | | |
| | | | গির্জা | নাই | | |
| বালিজুড়ী | মসজিদ | ৫৪টি | ১০ | ১নং ওয়ার্ড | | |
| | | | ০৭ | ২নং ওয়ার্ড | | |
| | | | ০৬ | ৩নং ওয়ার্ড | | |
| | | | ০৪ | ৪নং ওয়ার্ড | | |
| | | | ০৫ | ৫নং ওয়ার্ড | | |
| | | | ০৭ | ৬নং ওয়ার্ড | | |
| | | | ০৬ | ৭নং ওয়ার্ড | | |
| | | | ০৬ | ৮নং ওয়ার্ড | | |
| | | | ০৩ | ৯নং ওয়ার্ড | | |
| | | | মন্দির | নাই | | |
| গির্জা | নাই | | | | | |
| জোড়খালী | মসজিদ | ৪৬টি | ০৩ | ১নং ওয়ার্ড | | |
| | | | ০২ | ২নং ওয়ার্ড | | |
| | | | ০৫ | ৩নং ওয়ার্ড | | |
| | | | ০৯ | ৪নং ওয়ার্ড | | |
| | | | ০৭ | ৫নং ওয়ার্ড | | |
| | | | ০৬ | ৬নং ওয়ার্ড | | |
| | | | ০৫ | ৭নং ওয়ার্ড | | |
| | | | ০৬ | ৮নং ওয়ার্ড | | |
| | | | ০৩ | ৯নং ওয়ার্ড | | |
| | | | মন্দির | নাই | | |
| গির্জা | নাই | | | | | |
| আদারভিটা | মসজিদ | ৬৫টি | ০৬ | ১নং ওয়ার্ড | | |
| | | | ০৬ | ২নং ওয়ার্ড | | |
| | | | ০৭ | ৩নং ওয়ার্ড | | |
| | | | ০৮ | ৪নং ওয়ার্ড | | |
| | | | ০৯ | ৫নং ওয়ার্ড | | |
| | | | ০৭ | ৬নং ওয়ার্ড | | |
| | | | ০৯ | ৭নং ওয়ার্ড | | |
| | | | ০৬ | ৮নং ওয়ার্ড | | |
| | | | ০৭ | ৯নং ওয়ার্ড | | |
| | | | মন্দির | ৩টি | ০১ | ৭নং ওয়ার্ড |
| | | ০১ | ৬নং ওয়ার্ড | | | |
| | | ০১ | ৪নং ওয়ার্ড | | | |
| গির্জা | নাই | | | | | |
| সিধুলী | মসজিদ | ৫০টি | ০৫ | ১নং ওয়ার্ড | | |
| | | | ০৪ | ২নং ওয়ার্ড | | |
| | | | ০৪ | ৩নং ওয়ার্ড | | |

| ইউনিয়ন | ধর্মীয় প্রতিষ্ঠানের নাম | সংখ্যা | অবস্থান/ওয়ার্ড | | |
|---------|--------------------------|---------------------------|-----------------|-------------|-------------|
| | | | ০৩ | ৪নং ওয়ার্ড | |
| | | | ০৮ | ৫নং ওয়ার্ড | |
| | | | ০৩ | ৬নং ওয়ার্ড | |
| | | | ০৫ | ৭নং ওয়ার্ড | |
| | | | ০৮ | ৮নং ওয়ার্ড | |
| | | | ১০ | ৯নং ওয়ার্ড | |
| | মন্দির | ৫টি | | ০৫ | ২নং ওয়ার্ড |
| | | | | ০১ | ৩নং ওয়ার্ড |
| | | | | ০২ | ১নং ওয়ার্ড |
| | গির্জা | নাই | | | |
| | | | | | |
| পৌরসভা | মসজিদ | ৭০টি | ০৮ | ১নং ওয়ার্ড | |
| | | | ০৭ | ২নং ওয়ার্ড | |
| | | | ০৯ | ৩নং ওয়ার্ড | |
| | | | ০৬ | ৪নং ওয়ার্ড | |
| | | | ০৯ | ৫নং ওয়ার্ড | |
| | | | ০৮ | ৬নং ওয়ার্ড | |
| | | | ০৬ | ৭নং ওয়ার্ড | |
| | | | ০৮ | ৮নং ওয়ার্ড | |
| | | | ০৯ | ৯নং ওয়ার্ড | |
| | | | মন্দির | ৩টি | |
| | ০২ | ৩নং ওয়ার্ড (গাবের গ্রাম) | | | |
| | গির্জা | নাই | | নাই | নাই |

• ধর্মীয় জমায়ত স্থান(ঈদগাহ)

নিম্নে ইউনিয়ন অনুযায়ী টেবিলের মাধ্যমে বর্ণনা দেয়া হলো-

| ইউনিয়ন | ধর্মীয় প্রতিষ্ঠানের নাম | সংখ্যা | অবস্থান/ওয়ার্ড নং | |
|-------------------|--------------------------|--------|--------------------|--------------------------|
| চরপাকেরদহ ইউনিয়ন | ঈদগাহ মাঠ | ৬টি | ২ | ১ নং ওয়ার্ড |
| | | | ১ | ৩ নং ওয়ার্ড |
| | | | ১ | ৫ নং ওয়ার্ড |
| | | | ২ | ৮ নং ওয়ার্ড |
| কড়ইচূড়া ইউনিয়ন | ঈদগাহ মাঠ | ৯টি | ১ | ঘুমুমারী |
| | | | ১ | ফকির বাড়ী |
| | | | ১ | লালডুবা |
| | | | ১ | ইলশেমারী |
| | | | ১ | মহিশবাথান |
| | | | ১ | মিলন বাজার |
| | | | ১ | খলী বন্ধ |
| | | | ১ | ছালা বান্দা |
| | | | ১ | ভাংবাড়ী |
| গুনারীতলা ইউনিয়ন | ঈদগাহ মাঠ | ৭টি | ১ | নিশ্চিন্তপুর |
| | | | ১ | কাতলামারী |
| | | | ১ | মোসলেমাবাদ |
| | | | ১ | গুনারীতলা উত্তর পাড়া |
| | | | ১ | গুনারীতলা নদীর পূর্বপাশে |

| ইউনিয়ন | ধর্মীয় প্রতিষ্ঠানের নাম | সংখ্যা | অবস্থান/ওয়ার্ড নং |
|-------------------|--------------------------|--------|-----------------------------------|
| | | | ১ গুনারীতলা নদীর পশ্চিমপাশে |
| বালিজুড়ী ইউনিয়ন | ঈদগাহ মাঠ | ৭টি | ২ সুখনগরী |
| | | | ২ তারতাপারা |
| | | | ২ চররওলা |
| | | | ১ মির্জাপুর |
| জোড়খালী ইউনিয়ন | ঈদগাহ মাঠ | ১১টি | ১ দিগল কান্দি |
| | | | ১ রামচন্দ্রপুর |
| | | | ১ বেড়া বেতাগা |
| | | | ২ গোলাবাড়ী |
| | | | ১ খামার বাড়ী |
| | | | ১ জোরখালী |
| | | | ১ হাটমাগুরা উত্তর |
| | | | ১ হাটমাগুরা দক্ষিন |
| | | | ১ খিলকাটি |
| | | | ১ ফুলজোড় |
| আদারভিটা ইউনিয়ন | ঈদগাহ মাঠ | ৯টি | ১ বাইশদার |
| | | | ১ গুনেরবাড়ী |
| | | | ১ বাজিতের পাড়া |
| | | | ১ গজারিয়া |
| | | | ১ কয়ড়া |
| | | | ১ পাটাদহ |
| | | | ১ সানাইবান্দা |
| | | | ১ ফকির পাড়া |
| | | | ১ শ্যামগঞ্জ |
| সিধুলী ইউনিয়ন | ঈদগাহ মাঠ | ৭টি | ১ চরলোটাঘর |
| | | | ১ রায়েরছড়া |
| | | | ১ মদনগোপাল |
| | | | ১ চরভাটিয়ান |
| | | | ১ বীর ভাটিয়ান |
| | | | ১ গোনা মদন গোপাল |
| | | | ১ চর নান্দিনা |
| পৌরসভা | ঈদগাহ মাঠ | ১০টি | ১ ১নং ওয়ার্ড |
| | | | ১ ২নং ওয়ার্ড |
| | | | ১ ৩নং ওয়ার্ড |
| | | | ২ ৪নং ওয়ার্ড |
| | | | ১ ৫নং ওয়ার্ড |
| | | | ১ ৬নং ওয়ার্ড |
| | | | ১ ৭নং ওয়ার্ড |
| | | | ১ ৮নং ওয়ার্ড |
| | | | ১ ৯নং ওয়ার্ড |
| মোট= | | ৬৬ টি | |

- স্বাস্থ্যসেবা-উপজেলা স্বাস্থ্য কমপ্লেক্স ১টি, ইউনিয়ন উপ-স্বাস্থ্য কেন্দ্র ০৪টি, পরিবার কল্যান কেন্দ্র ০৩টি, বে-সরকারী স্বাস্থ্যকেন্দ্র -২টি ও কমিউনিটি ক্লিনিক-৩২টি

নিম্নে ইউনিয়ন অনুযায়ী টেবিলের মাধ্যমে বর্ণনা দেয়া হলো-

| ইউনিয়ন | স্বাস্থ্য সেবা প্রতিষ্ঠানের নাম | স্বাস্থ্য ও পরিবার কল্যান কেন্দ্র আছে কিনা | বে-সরকারী স্বাস্থ্যকেন্দ্র আছে কিনা | স্বাস্থ্য সেবার সংখ্যা | অবস্থান | ডাক্তার/স্বাস্থ্য সহকারীর সংখ্যা | নার্স সংখ্যা | সেবার মান |
|-----------|---------------------------------|--|-------------------------------------|------------------------|---------------------------------|----------------------------------|--------------|--|
| চরপাকেরদহ | কমিউনিটি ক্লিনিক | আছে | নাই | ৫টি | তেঘুরিয়া উপ স্বাস্থ্য কেন্দ্র | ১ | নাই | গর্ভবতী ও প্রসূতি মায়েদের স্বাস্থ্য সেবা ও বিভিন্ন পরামর্শ প্রদান করা হয়। |
| | | | | | চরপাকেরদহ | ১ | | |
| | | | | | চরনগর | ১ | | |
| | | | | | কোয়ালিকান্দি | ১ | | |
| | | | | | ঝাটকাটা | ১ | | |
| কড়ইচূড়া | কমিউনিটি ক্লিনিক | আছে | নাই | ৬টি | বিনোদটংগী পরিবার কল্যান কেন্দ্র | ১ | নাই | গর্ভবতী ও প্রসূতি মায়েদের স্বাস্থ্যসেবা প্রদান ও স্বাস্থ্য সচেতনতা বিষয়ে বিভিন্ন পরামর্শ প্রদান করা হয়। |
| | | | | | ভেলামারী | ১ | | |
| | | | | | প:জটের পাড়া | ১ | | |
| | | | | | গড় পাড়া | ১ | | |
| | | | | | লালডুবা | ১ | | |
| | | | | | ভাংবাড়ী | ১ | | |
| গুনারীতলা | কমিউনিটি ক্লিনিক | আছে | নাই | ৭টি | মোসলেমাবাদ উপ-স্বাস্থ্য কেন্দ্র | ২ | নাই | গর্ভবতী ও প্রসূতি মায়েদের স্বাস্থ্যসেবা প্রদান ও স্বাস্থ্য বিষয়ে বিভিন্ন পরামর্শ প্রদান করা হয় |
| | | | | | নিশ্চিতপুর | ১ | | |
| | | | | | গোপালপুর | ১ | | |
| | | | | | জোনাইল | ১ | | |
| | | | | | গুনারীতলা | ১ | | |
| | | | | | জাঙ্গালিয়া | ১ | | |
| | | | | | উঃ জোড়খালি | ১ | | |
| বালিজুড়ী | কমিউনিটি ক্লিনিক | আছে | নাই | ৩টি | সুখনগরী | ১ | নাই | গর্ভবতী ও প্রসূতি মায়েদের স্বাস্থ্যসেবা প্রদান ও স্বাস্থ্য সচেতনতা বিষয়ে বিভিন্ন পরামর্শ প্রদান করা হয়। |
| | | | | | সুখনগরী | ১ | | |
| | | | | | পশ্চিম তারতা পারা | ১ | | |
| জোড়খালী | কমিউনিটি ক্লিনিক | আছে | নাই | ৪টি | দিঘলকান্দি | ১ | নাই | গর্ভবতী ও প্রসূতি মায়েদের স্বাস্থ্যসেবা প্রদান ও স্বাস্থ্য বিষয়ে বিভিন্ন পরামর্শ প্রদান করা হয় |
| | | | | | বেতাগা | ১ | | |
| | | | | | কলাদহ | ১ | | |
| | | | | | জামদহ | ১ | | |
| আদারভিটা | কমিউনিটি ক্লিনিক | আছে | নাই | ৭টি | পাটাদহ উপ স্বাস্থ্য কেন্দ্র | ১ | নাই | গর্ভবতী ও প্রসূতি মায়েদের স্বাস্থ্যসেবা প্রদান ও স্বাস্থ্য বিষয়ে বিভিন্ন পরামর্শ প্রদান করা হয় |
| | | | | | দুধিয়া গাছা | ১ | | |
| | | | | | গুনেরবাড়ী | ১ | | |
| | | | | | বাইশদার | ১ | | |
| | | | | | মুকন্দবাড়ী | ১ | | |
| | | | | | বাজিতের | ১ | | |

| ইউনিয়ন | স্বাস্থ্য সেবা প্রতিষ্ঠানের নাম | স্বাস্থ্য ও পরিবার কল্যান কেন্দ্র আছে কিনা | বে-সরকারী স্বাস্থ্যকেন্দ্র আছে কিনা | স্বাস্থ্য সেবার সংখ্যা | অবস্থান | ডাক্তার/স্বাস্থ্য সহকারীর সংখ্যা | নার্স সংখ্যা | সেবার মান |
|---------|--|--|--|------------------------|---------------------------------|----------------------------------|--------------|---|
| | | | | | পাড়া | | | |
| | | | | | আদারভিটা পরিবার কল্যান কেন্দ্র | ১ | | |
| সিধুলী | কমিউনিটি ক্লিনিক | আছে | নাই | ৫টি | সদরাবাড়ী পরিবার কল্যান কেন্দ্র | ১ | নাই | গর্ভবতী ও প্রসূতি স্বাস্থ্যসেবা প্রদান ও বিভিন্ন বিষয়ে পরামর্শ প্রদান করা হয়। |
| | | | | | সিধুলী উপ স্বাস্থ্য কেন্দ্র | ১ | | |
| | | | | | চরলোটারবর | ১ | | |
| | | | | | চরভাটিয়ান | ১ | | |
| | | | | | হাটবাড়ী | ১ | | |
| পৌরসভা | উপজেলা স্বাস্থ্য কমপ্লেক্স, কমিউনিটি ক্লিনিক | আছে | আলতাসরি ফ জেনারেল হাসপাতাল, আলমদিনা ডায়াগনোস্টিক সেন্টার। | ৫টি | বালিজুড়ী বাজার | ৯ | ১২ | প্রসূতি, নরমার ডেলিভারী, আউটডোর, ইনডোর, ইমারজেন্সী |
| | | | | | গাবের গ্রাম | ১ | | |
| | | | | | চরগাবের গ্রাম | ১ | | |
| মোট= | ১টি | ০৩টি | ২টি | ৪২টি | | | | |

• ব্যাংক

মোট ব্যাংক-১৪টি (সোনালী ব্যাংক লিঃ-১টি, কৃষি ব্যাংক-৩টি ব্রাঞ্চ, জনতা ব্যাংক-২টি ব্রাঞ্চ, অগ্রনী ব্যাংক-১টি, রূপালী ব্যাংক-১টি, গ্রামীণ ব্যাংক -৪টি ব্রাঞ্চ, ব্র্যাক ব্যাংক -১টি ও কর্মসংস্থান ব্যাংক-১টি)

নিম্নে ইউনিয়ন অনুযায়ী টেবিলের মাধ্যমে বর্ণনা দেয়া হলো-

| ইউনিয়ন | ব্যাংকের নাম | সংখ্যা | অবস্থান | সার্ভিস |
|-----------|--------------------|--------|----------------------|---|
| চরপাকেরদহ | নাই | | | |
| কড়ইচুড়া | কৃষি ব্যাংক | ১টি | মিলনবাজার | কৃষি ঋণ প্রদান করা হয়। |
| | গ্রামীণ ব্যাংক | ১টি | মিলনবাজার | কৃষি ও ব্যবসায় ঋণ প্রদান করা হয়। |
| | ব্র্যাক ব্যাংক | ১টি | মহিষবাথান | কৃষি ও ব্যবসায় ঋণ প্রদান করা হয়। |
| গুনারীতলা | গ্রামীণ ব্যাংক | ১টি | গুনারীতলা | হতদরিদ্র জনগনকে কৃষি ঋণ প্রদান ও ব্যবসায়ীদের মাঝে ব্যবসায়ী ঋণ প্রদান করা হয়। |
| বালিজুড়ী | নাই | | | |
| জোড়খালী | গ্রামীণ ব্যাংক | ১টি | গোলাবাড়ী | স্বল্প সুদে কৃষি ও ব্যবসায়ী ঋণ প্রদান করা হয়। |
| আদারভিটা | রূপালী ব্যাংক | ১টি | কয়ড়া | কৃষকদের কৃষি ঋণ ও ব্যবসায়ীদের ব্যবসায়ের উপর ঋণ প্রদান করা হয়। |
| | গ্রামীণ ব্যাংক | ১টি | আদারভিটা | |
| সিধুলী | কৃষি ব্যাংক | ১টি | শ্যামগঞ্জ কালী বাড়ী | কৃষি ঋণ প্রদান করা হয়। |
| পৌরসভা | সোনালী ব্যাংক | ১টি | বালিজুড়ী বাজার | হতদরিদ্র জনগনকে কৃষি ঋণ প্রদান হয়। |
| | কর্মসংস্থান ব্যাংক | ১টি | বালিজুড়ী বাজার | ব্যবসায়ী ঋণ ও বেকারদের ঋণ প্রদান করা হয়। |
| | কৃষি ব্যাংক | ১টি | বালিজুড়ী বাজার | কৃষি ঋণ প্রদান করা হয়। |
| | জনতা ব্যাংক | ২টি | বালিজুড়ী বাজার | স্বল্প সুদে কৃষি ও ব্যবসায়ী ঋণ প্রদান করা হয়। |
| | অগ্রনী ব্যাংক | ১টি | বালিজুড়ী বাজার | স্বল্প সুদে কৃষি ও ব্যবসায়ী ঋণ প্রদান করা হয়। |
| মোট= | | ১৪টি | | |

- পোস্ট অফিসঃ মোট পোস্ট অফিস -২৬টি।

নিম্নে ইউনিয়ন অনুযায়ী টেবিলের মাধ্যমে বর্ণনা দেয়া হলো-

| ইউনিয়ন | পোস্ট অফিসের সংখ্যা | অবস্থান | সার্ভিস |
|-----------|---------------------|--|---------------------------------|
| চরপাকেরদহ | ৩টি | ১। তেঘরিয়া ,২। ঝাটাকাটা, ৩। চরপাকের দহ | দৈনিক চিঠি আদান প্রদান করা হয়। |
| কড়ইচূড়া | ৫টি | ১।বিনোদটংগী,২।মোমেনাবাদ, ৩।মহিষাবাথান,৪।চরগুজামানিকা ৫। মিলন বাজার | দৈনিকচিঠি আদান প্রদান করা হয়। |
| গুনারীতলা | ৫টি | ১।মোসলেমাবাদ,২।মিলন বাজার ৩। গুনারীতলা,৪। জাঞ্জালিয়া ৫। জোনাইন নয়া পাড়া | জরুরী চিঠি আদান প্রদান করা হয়। |
| বালিজুড়ী | ১টি | তারতাপারা | জরুরী চিঠি আদান প্রদান করা হয়। |
| জোড়খালী | ৩টি | ১। দিঘলকান্দি ২। ফুলজোড়া ৩। চরগোলাবাড়ী | জরুরী চিঠি আদান প্রদান করা হয়। |
| আদারভিটা | ৪টি | ১। আদারভিটা ২। পলিশা ৩। পাটাদহ ৪। গুনের বাড়ী | জরুরী চিঠি আদান প্রদান করা হয়। |
| সিধুলী | ২টি | ১। রায়েরছড়া ২। গুনেরবাড়ী | জরুরী চিঠি আদান প্রদান করা হয়। |
| পৌরসভা | ৩টি | ১। বালিজুড়ী ২। মাদারগঞ্জ ৩। জোনাইল | জরুরী চিঠি আদান প্রদান করা হয়। |
| মোট= | ২৬টি | | |

- ক্লাব/সাংস্কৃতিক কেন্দ্র

নিম্নে ইউনিয়ন অনুযায়ী টেবিলের মাধ্যমে বর্ণনা দেয়া হলো-

| ইউনিয়ন | ক্লাব/সাংস্কৃতিক কেন্দ্রের | সংখ্যা | অবস্থান | সমাজ সেবা বা সমাজ উন্নয়ন মূলক কাজ করে কিনা |
|-----------|----------------------------|--------|-----------------------------------|--|
| চরপাকেরদহ | ফুটবল ক্লাব | ৩টি | তেঘরিয়া ঝাটাকাটা চরপাকেরদহ | বিভিন্ন সামাজিক উন্নয়নমূলক কাজ করে থাকে। |
| কড়ইচূড়া | ফুটবল ক্লাব | ২টি | লালডুবা মহিষাবাথান | বিভিন্ন সামাজিক উন্নয়নমূলক কাজ করে থাকে। |
| গুনারীতলা | ফুটবল ক্লাব | ১টি | গুনারীতলা বাজার | খেলাধুলা ও সামাজিক উন্নয়নমূলক কাজ করে। |
| বালিজুড়ী | ফুটবল ক্লাব | ১টি | তারতাপারা | খেলাধুলা ও সামাজিক উন্নয়নমূলক কাজ করে। |
| জোড়খালী | ফুটবল ক্লাব | ১টি | কলাদহ উচ্চবিঃ | খেলাধুলা ও সামাজিক উন্নয়নমূলক কাজ করে। |
| সিধুলী | ফুটবল কলি ক্লাব | ২টি | চরনান্দিনা হাটবাড়ী | বিভিন্ন সামাজিক উন্নয়নমূলক কাজ করে থাকে। |
| | আশারআলো ফুটবলক্লাব | | | |
| পৌরসভা | মেলার মাঠ | ১টি | বালিজুড়ী | বিভিন্ন সাংস্কৃতিক অনুষ্ঠানের কেন্দ্রহিসেবে ব্যবহৃত হয়। |
| | উদয়ন সংস্কৃতি কেন্দ্র | ১টি | বালিজুড়ী বাজার | বিভিন্ন সাংস্কৃতিক অনুষ্ঠান অনুষ্ঠিত হয়। |
| | শিশু ধানি | ১টি | বালিজুড়ী বাজার | বিভিন্ন সাংস্কৃতিক অনুষ্ঠান অনুষ্ঠিত হয়। |
| মোট= | | ১৩টি | | |

- এনজিও/সেচ্ছাসেবী সংস্থাসমূহঃ মোট এনজিও -১২টি

নিম্নে ইউনিয়ন অনুযায়ী টেবিলের মাধ্যমে বর্ণনা দেয়া হলো-

| ক্রমিক নং | ইউনিয়ন | এনজিও | কি বিষয়ে তারা কাজ করে | উপকার ভোগীর সংখ্যা | প্রকল্পগুলোর মেয়াদকাল |
|--------------|-----------|-----------------------------------|--|-----------------------|------------------------|
| ১ | চরপাকেরদহ | উন্নয়নসংঘ(সৌহার্দ্য কর্মসূচী) | ১। কৃষি, ২। স্বাস্থ্য ও পুষ্টি, ৩। শিক্ষা ৪। নারী ও কিশোরীদের | ৩০০ | ৪ বৎসর |

| ক্রমিক নং | ইউনিয়ন | এনজিও | কি বিষয়ে তারা কাজ করে | উপকার ভোগীর সংখ্যা | প্রকল্পগুলোর মেয়াদকাল |
|--------------|-----------|---|--|-----------------------|------------------------|
| | | | ক্ষমতায়ন ৫। দুর্যোগ ব্যবস্থাপনা | | |
| ২ | | ঢাকা আহছানিয়া মিশন | কৃষি ও গবাদি পশু | ৩৫০ | ২ বৎসর |
| ৩ | | ব্র্যাক ওয়াস | স্যানিটেশন | ১০০ | ৩ বৎসর |
| ৪ | কড়ইচুড়া | উন্নয়ন সংঘ | ১। কৃষি, ২। স্বাস্থ্য ও পুষ্টি, | ১০০ | ৪ বৎসর |
| ৫ | গুনারীতলা | ব্র্যাক ওয়াস | স্যানিটেশন | ১২০ | ৩ বৎসর |
| ৬ | | আশা | ক্ষুদ্র ঋণ কার্যক্রম | ৪০০ | ধারাবাহিকভাবে চলবে |
| ৭ | | ঢাকা আহছানিয়া মিশন | সামাজিক উন্নয়ন মূলক কার্যক্রম | ৯০ | ৩ বৎসর |
| ৮ | | ব্র্যাক | ক্ষুদ্র ঋণ কার্যক্রম | ৩৭০ | ধারাবাহিকভাবে চলবে |
| ৯ | বালিজুড়ী | উন্নয়নসংঘ(সৌহার্দ্য কর্মসূচী) | ১। কৃষি, ২। স্বাস্থ্য ও পুষ্টি, ৩। শিক্ষা ৪। নারী ও কিশোরীদের ক্ষমতায়ন ৫। দুর্যোগ ব্যবস্থাপনা | ৩০৬৬ | ৪ বৎসর |
| ১০ | | ব্র্যাক | ওয়াস ল্যাট্রিন | ৪০০ | ৩ বৎসর |
| ১১ | | ঢাকা আহছানিয়া মিশন | কৃষি বিষয়ক | ১২০০ | ৩ বৎসর |
| ১২ | | সীডো, জামালপুর | শিক্ষা ও স্বাস্থ্য | ১১০০ | ধারাবাহিকভাবে চলবে |
| ১৩ | | সিমবায়োসিস | শিক্ষা কর্মসূচী | ১২০ | ৩ বৎসর |
| ১৪ | জোড়খালী | উন্নয়নসংঘ(সৌহার্দ্য II কর্মসূচী) | ১। কৃষি, ২। স্বাস্থ্য ও পুষ্টি, ৩। শিক্ষা ৪। নারী ও কিশোরীদের ক্ষমতায়ন ৫। দুর্যোগ ব্যবস্থাপনা | ৪০০০ | ৪ বৎসর |
| ১৫ | | এসডিফ | ঋণ কার্যক্রম | ২০০০ | ধারাবাহিকভাবে চলবে |
| ১৬ | আদারভিটা | ব্র্যাক | ঋণ কার্যক্রম | ৫২০ | ধারাবাহিকভাবে চলবে |
| ১৭ | | আশা | ঋণ কার্যক্রম | ১৫০ | ধারাবাহিকভাবে চলবে |
| ১৮ | | প্রগ্রেস | ঋণ কার্যক্রম | ১০০ | ধারাবাহিকভাবে চলবে |
| ১৯ | সিধুলী | ব্র্যাক ওয়াস | স্যানিটারী ল্যাট্রিন | ৫২০ | ধারাবাহিকভাবে চলবে |
| ২০ | | স্বনির্ভর বাংলাদেশ | ভিজিডি কার্যক্রম | ৩২৬ | ২ বৎসর |
| ২১ | | এস এস এস | ঋণ কার্যক্রম | ১০০ | ধারাবাহিকভাবে চলবে |
| ২২ | | চরভাটিয়ানি প্রতিভা সমাজ কল্যান সংস্থা | ঋণ কার্যক্রম, শিক্ষা ও স্বাস্থ্য | ৪০০ | ধারাবাহিকভাবে চলবে |
| | মোট= | ১২টি | | ১৫৮৩২জন | |

• খেলার মাঠ-৪৭ টি

নিম্নে ইউনিয়ন অনুযায়ী টেবিলের মাধ্যমে বর্ণনা দেয়া হলো-

| ইউনিয়ন | খেলার মাঠের সংখ্যা | অবস্থান | দুর্যোগের সময় কাজে লাগে কিনা | কিভাবে | |
|-----------|--------------------|---------|-------------------------------|--------------|--|
| চরপাকেরদহ | ৬টি | ১টি | তেঘরিয়া | কাজে লাগে | গবাদিপশু ও মানুষের আশ্রয়কেন্দ্র হিসেবে ব্যবহৃত হয়। |
| | | ১টি | ঝাটাকাটা | কাজে লাগে | |
| | | ১টি | কোয়ালিকান্দি | কাজে লাগে | |
| | | ১টি | চরপাকেরদহ | কাজে লাগে | |
| | | ১টি | নব্যই চর | কাজে লাগে | |
| | | ১টি | মিতালী বাজার | কাজে লাগে | |
| কড়ইচুড়া | ৩টি | ১টি | মহিষবাথান | কাজে লাগে | গবাদিপশু ও মানুষের আশ্রয়কেন্দ্র হিসেবে ব্যবহৃত হয়। |
| | | ১টি | ঘুঘুমারী | কাজে লাগে না | |
| | | ১টি | লালডুবা | কাজে লাগে না | |
| গুনারীতলা | ৬টি | ১টি | জাঙ্গালিয়া | কাজে লাগে | গবাদিপশু ও মানুষের |

| ইউনিয়ন | খেলার মাঠের সংখ্যা | অবস্থান | দুর্যোগের সময় কাজে লাগে কিনা | কিভাবে |
|-----------|--------------------|-------------------------|-------------------------------|--|
| | ১টি | গুনারীতলা | কাজে লাগে | আশ্রয়কেন্দ্র হিসেবে ব্যবহৃত হয়। |
| | ১টি | জোড়খালী | কাজে লাগে | |
| | ১টি | গোপালপুর | কাজে লাগে | |
| | ১টি | বাজিতের পারা | কাজে লাগে না | |
| | ১টি | সিংদহ | কাজে লাগে না | |
| বালিজুড়ী | ৮টি | ১টি তারতাপারা | কাজে লাগে | গবাদিপশু ও মানুষের আশ্রয়কেন্দ্র হিসেবে ব্যবহৃত হয়। |
| | ১টি | মির্জাপুর | কাজে লাগে | |
| | ১টি | সুখনগরী | কাজে লাগে | |
| | ১টি | পশ্চিম সুখনগরী | কাজে লাগে | |
| | ১টি | নাদাগাড়ী | কাজে লাগে | |
| | ১টি | চরবওলা | কাজে লাগে | |
| | ১টি | নাংলা | কাজে লাগে | |
| | ১টি | পূর্বসুখনগরী | কাজে লাগে | |
| জোড়খালী | ৪টি | ১টি চরগোলাবাড়ী | কাজে লাগে | গবাদিপশু ও মানুষের আশ্রয়কেন্দ্র হিসেবে ব্যবহৃত হয়। |
| | ১টি | কলাদহ | কাজে লাগে | |
| | ১টি | ফুলজোর | কাজে লাগে | |
| | ১টি | হাটমাগুরা | কাজে লাগে | |
| আদারভিটা | ৪টি | ১টি পাটাদহ | কাজে লাগে | গবাদিপশু ও মানুষের আশ্রয়কেন্দ্র হিসেবে ব্যবহৃত হয়। |
| | ২টি | পলিশা | কাজে লাগে | |
| | ৩টি | বাজিতের পারা | কাজে লাগে | |
| | ৪টি | গুনের বাড়ী | কাজে লাগে | |
| সিধুলী | ৪টি | ১টি শ্যামগঞ্জ কালবিাড়ী | কাজে লাগে | গবাদিপশু ও মানুষের আশ্রয়কেন্দ্র হিসেবে ব্যবহৃত হয়। |
| | ১টি | চরলোটাঘর | কাজে লাগে | |
| | ১টি | হাটবাড়ী | কাজে লাগে | |
| | ১টি | মোজাহাটা | কাজে লাগে | |
| পৌরসভা | ১২টি | ৩টি বালিজুড়ী | কাজে লাগে | গবাদিপশু ও মানুষের আশ্রয়কেন্দ্র হিসেবে ব্যবহৃত হয়। |
| | ২টি | গাবের গ্রাম | কাজে লাগে | |
| | ৪টি | জোনাইল | কাজে লাগে | |
| | ৩টি | চররওলা | কাজে লাগে না | |
| মোট= | ৪৭টি | | | |

- কবরস্থান/ শ্মশানঘাট- কবরস্থান-২৮টি ও শ্মশানঘাট -৪টি

নিম্নে ইউনিয়ন অনুযায়ী টেবিলের মাধ্যমে বর্ণনা দেয়া হলো-

| ইউনিয়ন | কবর স্থান | | বন্যা লেভেলের উপরে কিনা | শ্মশানঘাট | | বন্যা লেভেলের উপরে কিনা |
|-----------|-----------|--------------------------------|-------------------------|-----------|---------|-------------------------|
| | সংখ্যা | অবস্থান | | সংখ্যা | অবস্থান | |
| চরপাকেরদহ | ৩টি | ফাজিলপুর, চরপাকের দহ, তেঘরিয়া | বন্যা লেভেলের নিচে | ১টি | ঝাটকাটা | বন্যা লেভেলের উপরে। |

| ইউনিয়ন | কবর স্থান | | বন্যা লেভেলের উপরে কিনা | শ্মশানঘাট | | বন্যা লেভেলের উপরে কিনা |
|-----------|-----------|--|----------------------------|-----------|-----------------------|----------------------------|
| | সংখ্যা | অবস্থান | | সংখ্যা | অবস্থান | |
| কড়ইচুড়া | ৩টি | ঘুঘুমারী, নলছিয়া, বাগলগর | বন্যা লেভেলের নিচে | | | |
| গুনারীতলা | ২টি | গুনারীতলা, জাঙ্গালিয়া | বন্যা লেভেলের নিচে | | | |
| বালিজুড়ী | ১১টি | সুখনগরী (পারিবারিক) | বন্যা লেভেলের নিচে | | | |
| জোড়খালী | ৪টি | বেড়া-বেতাগা, ফুলজোর, দিঘলকান্দি, কলাদহ | বন্যা লেভেলের নিচে | | | |
| আদারভিটা | ২টি | কয়ড়া, নগর | বন্যালেভেলের উপরে। | ১টি | কয়ড়া | বন্যা লেভেলের উপরে। |
| সিধুলী | ১টি | মদনগোপাল | বন্যালেভেলের উপরে। | | | |
| পৌরসভা | ২টি | বালিজুড়ী, গাবের গ্রাম | বন্যালেভেলের উপরে। | ১টি | বালিজুড়ী পাল পারা | বন্যা লেভেলের উপরে |
| | | | | ১টি | ঘোষের | |
| মোট= | ২৮টি | | | ৪টি | | |

- যোগাযোগ ও পরিবহনের মাধ্যম
নিম্নে ইউনিয়ন অনুযায়ী টেবিলের মাধ্যমে বর্ণনা দেয়া হলো-

| ইউনিয়ন | জেলা/উপজেলার সাথে যোগাযোগের মাধ্যম | কি কি ধরনের বাহন ব্যবহৃত হয় | ইউনিয়নে ব্যবহৃত যানবাহনের নাম ও সংখ্যা | |
|-----------|--|---|---|--|
| | | | বাহনের নাম | সংখ্যা |
| চরপাকেরদহ | বাস, ট্রাক, মটরসাইকেল ,সি.এন.জি,অটোরিক্সা ও নৌকা | বাস, ট্রাক, মটরসাইকেল ,সি.এন. জি,অটোরিক্সা ও নৌকা | অটো ফাইটার মটর সাইকেল ঘোড়ার গাড়ী রিক্সা | ৮০টি (পরিবর্তনশীল) ৩০টি (পরিবর্তনশীল) ২০০টি(পরিবর্তনশীল) ১০০টি(পরিবর্তনশীল) ৫০টি(পরিবর্তনশীল) |
| কড়ইচুড়া | বাস, ট্রাক, মটরসাইকেল ,সি.এন.জি,অটোরিক্সা ও নৌকা | অটো,মটরসাইকেল, রিক্সা, ভ্যান, বাইসাইকেল | অটো মটর সাইকেল রিক্সা ভ্যান বাইসাইকেল | ৫২টি(পরিবর্তনশীল) ১২০টি(পরিবর্তনশীল) ৪৫টি(পরিবর্তনশীল) ২২টি(পরিবর্তনশীল) ৩২টি(পরিবর্তনশীল) |
| গুনারীতলা | বাস, ট্রাক, মটরসাইকেল ,সি.এন.জি,অটোরিক্সা ও নৌকা | রিক্সা,মটরসাইকেল,বাস, নছিমন, অটো | অটো রিক্সা মটর সাইকেল বাস নছিমন | ১৪টি(পরিবর্তনশীল) ১০০টি(পরিবর্তনশীল) ২৫০টি(পরিবর্তনশীল) ২০টি(পরিবর্তনশীল) ৮০টি(পরিবর্তনশীল) |
| বালিজুড়ী | বাস, ট্রাক, মটরসাইকেল ,সি.এন.জি,অটোরিক্সা ও নৌকা,ঘোড়ারগাড়ী | বাইসাইকেল,মটরসাইকেল, ভ্যান,অটোরিক্সা,অটো, ঘোড়ারগাড়ী ,রিক্সা | রিক্সা বাইসাইকেল মটর সাইকেল ভ্যান অটোরিক্সা অটো ঘোড়ারগাড়ী | ৩০টি(পরিবর্তনশীল) ২৩৫টি(পরিবর্তনশীল) ৮৭টি(পরিবর্তনশীল) ১৮টি(পরিবর্তনশীল) ৫টি(পরিবর্তনশীল) ২০টি(পরিবর্তনশীল) ১০৫টি(পরিবর্তনশীল) |

| ইউনিয়ন | জেলা/উপজেলার সাথে যোগাযোগের মাধ্যম | কি কি ধরনের বাহন ব্যবহৃত হয় | ইউনিয়নে ব্যবহৃত যানবাহনের নাম ও সংখ্যা | |
|----------|---|--|---|------------------------|
| | | | বাহনের নাম | সংখ্যা |
| জোড়খালী | মটরসাইকেল ,সি.এন.জি,অটোরিক্সা ও নৌকা | নহিমন, ,মটর সাইকেল, বাইসাইকেল , রিক্সা, অটো | অটো | ২৪টি(পরিবর্তনশীল) |
| | | | নহিমন | ১৫টি(পরিবর্তনশীল) |
| | | | মটর সাইকেল | ১৫০টি(পরিবর্তনশীল) |
| | | | বাইসাইকেল | ২০০টি(পরিবর্তনশীল) |
| | | | রিক্সা | ২৫টি(পরিবর্তনশীল) |
| আদারভিটা | বাস, ট্রাক, মটরসাইকেল ,সি.এন.জি,অটোরিক্সা ও নৌকা | মটর সাইকেল, রিক্সা, ভ্যান, অটোরিক্সা | বাস | ৫টি(পরিবর্তনশীল) |
| | | | মটর সাইকেল | ১০০টি(পরিবর্তনশীল) |
| | | | রিক্সা | ১৫০টি(পরিবর্তনশীল) |
| | | | ভ্যান | ১০০টি(পরিবর্তনশীল) |
| | | | অটো | ১৫টি(পরিবর্তনশীল) |
| সিধুলী | বাস, ট্রাক, মটরসাইকেল ,সি.এন.জি,অটোরিক্সা ও নৌকা | বাস, অটো, মটর সাইকেল, নহিমন, রিক্সা, ভ্যান, ঘোড়ার গাড়ী | বাস | ৩টি(পরিবর্তনশীল) |
| | | | অটো | ২০টি(পরিবর্তনশীল) |
| | | | মটর সাইকেল | ২০০টি(পরিবর্তনশীল) |
| | | | নহিমন | ১০০টি(পরিবর্তনশীল) |
| | | | রিক্সা | ৫০টি(পরিবর্তনশীল) |
| | | | ভ্যান | ১৫০টি(পরিবর্তনশীল) |
| | | | ঘোড়ারগাড়ী | ৭০টি (পরিবর্তনশীল) |
| পৌরসভা | বাস, ট্রাক, মটরসাইকেল ,সি.এন.জি,অটোরিক্সা ও নৌকা | রিক্সা ভ্যান গরুগাড়ী ঘোড়ারগাড়ী | অটো | ২৫০টি (পরিবর্তনশীল) |
| | | | মটর সাইকেল | ৫০০ (পরিবর্তনশীল) |
| | | | ভ্যান | ১৫০ (পরিবর্তনশীল) |
| | | | গরুগাড়ী | ৩০ (পরিবর্তনশীল) |
| | | | ঘোড়ারগাড়ী | ২০ (পরিবর্তনশীল) |
| | | | রিক্সা | ১২০ (পরিবর্তনশীল) |
| মোট= | | | | ৪২৪৭টি |

• বন ও বনায়ন-

নিম্নে ইউনিয়ন অনুযায়ী টেবিলের মাধ্যমে বর্ণনা দেয়া হলো-

| ইউনিয়ন | মালিকানা | | | গাছের নাম |
|-----------|----------------|-------|-----------------|--|
| | স্থানীয় সরকার | এনজিও | ব্যক্তিমালিকানা | |
| চরপাকেরদহ | নাই | নাই | ৩২ শতাংশ | ইউকিল্যাপটার, মেহগনি, আম, জাম, কাঠাল ইত্যাদি। |
| কড়ইচূড়া | নাই | নাই | ৯৬ শতাংশ | ইউকিল্যাপটার, মেহগনি, আম, জাম, কাঠাল ইত্যাদি। |
| গুনারীতলা | নাই | নাই | ২৭৭ শতাংশ | বট, শিমুল, ইউকিল্যাপটার, মেহগনি, আকাশ মনি, বড়ই, আম, শিশু, পেপে, পেয়ারা, তেতুল, লিচু, জাম, কাঠাল, জামরুল ইত্যাদি। |
| বালিজুড়ী | নাই | নাই | ১১৫২ শতাংশ | ইউকিল্যাপটার, মেহগনি, আকাশ মনি, বড়ই, আম, |

| ইউনিয়ন | মালিকানা | | | গাছের নাম |
|----------|----------------|-------|-----------------|--|
| | স্থানীয় সরকার | এনজিও | ব্যক্তিমালিকানা | |
| | | | | শিশু, পেপে, পেয়ারা, তেতুল, লিচু, জাম, কাঠাল, জামরুল ইত্যাদি। |
| জোড়খালী | নাই | নাই | ৩২ শতাংশ | মেহগনি, কড়ই, ইউকিল্যাপটার, আম ইত্যাদি। |
| আদারভিটা | নাই | নাই | ৩৬ শতাংশ | ইউকিল্যাপটার, মেহগনি আকাশ মনি, বড়ই, আম, শিশু, পেপে, পেয়ারা, তেতুল, লিচু, জাম, কাঠাল, জামরুল ইত্যাদি। |
| সিধুলী | নাই | নাই | ৭৭ শতাংশ | ইউকিল্যাপটার, মেহগনি আকাশ মনি, বড়ই, আম, শিশু, পেপে, পেয়ারা, তেতুল, লিচু, জাম, কাঠাল, জামরুল ইত্যাদি। |
| পৌরসভা | নাই | নাই | নাই | |
| মোট= | | | ১৭০২শতাংশ | |

তথ্যের উৎস: সংযুক্তি -১০

১.৪.৩ আবহাওয়া ও জনবায়ু

- বৃষ্টিপাতের ধারা

| উপজেলা | মোট বৃষ্টিপাতের পরিমাণ | কোন মৌসুমে কেমন বৃষ্টিপাত হয় | কোন পরিবর্তন লক্ষ্য করা যাচ্ছে কিনা |
|-----------|-----------------------------------|---|---|
| মাদারগঞ্জ | বার্ষিক অনুপাত =৫২মিঃমিঃ(২০১৩) | রবি মৌসুম =১.৪মিলিমিটার খরিপ - ১ = ৭৭.৭৫ মিলিমিটার খরিপ-২=১০২ মিলিমিটার | রবি মৌসুমে বৃষ্টিপাত কম হয়েছিল এবং খরিপ - ১ এবং খরিপ -২ মৌসুমে বৃষ্টিপাত বেশি হয়। |

সূত্রঃ সংযুক্তি -১০

- তাপমাত্রা

| উপজেলা | কোন মৌসুমে কেমন তাপমাত্রা | কোন পরিবর্তন লক্ষ্য যাচ্ছে কিনা |
|-----------|--|--|
| মাদারগঞ্জ | ১। রবি মৌসুম = নভেম্বর=প্রথম ১৫দিন ২৪.০ ডিগ্রি সেঃ দ্বিতীয় ১৫দিন ২২.৩ডিঃ সেঃ ডিসেম্বর =প্রথম ১৫দিন ২২.০৩ ডিঃসেঃ দ্বিতীয় ১৫দিন ১৭.২২ ডিঃসেঃ জানুয়ারী=প্রথম ১৫দিন ১৪.৬ ডিঃ সেঃ দ্বিতীয় ১৫দিন ১৭.০০ ডিঃসেঃ ফেব্রুয়ারী =প্রথম ১৫দিন ২০.৩ ডিঃসেঃ দ্বিতীয় ১৫দিন ২১.৭ ডিঃসেঃ মার্চ=প্রথম ১৫দিন ২২.৫ডিঃসেঃ দ্বিতীয় ১৫দিন ২৪.৫ডিঃসেঃ ২। খরিপ-১ = এপ্রিল =প্রথম ১৫দিন ২৭.৯ ডিঃসেঃ দ্বিতীয় ১৫দিন ২৭.৭ডিঃসেঃ মে= প্রথম ১৫দিন ২৬.৩ ডিঃসেঃ দ্বিতীয় ১৫দিন ২৯.৬৬ ডিঃসেঃ জুন =প্রথম ১৫দিন ৩১.০৭ডিঃসেঃ দ্বিতীয় ১৫দিন ৩১.৬৭ডিঃসেঃ জুলাই=প্রথম ১৫দিন ৩০.৬৭ডিঃসেঃ | রবি মৌসুমে তাপমাত্রা কম ছিল খরিপ-১ এবং খরিপ-২ মৌসুমে তাপমাত্রা বেশী ছিল। |

| উপজেলা | কোন মৌসুমে কেমন তাপমাত্রা | কোন পরিবর্তন লক্ষ্য যাচ্ছে কিনা |
|--------|---|---------------------------------|
| | দ্বিতীয় ১৫দিন ৩০.৭৮ডিঃসেঃ ৩। খরিপ -২= আগষ্ট=প্রথম ১৫দিন ২৯.৯০ডিঃসেঃ দ্বিতীয় ১৫দিন ৩০.০৩ডিঃসেঃ সেপ্টেম্বর =প্রথম ১৫দিন ৩০.৭ডিঃসেঃ দ্বিতীয় ১৫দিন ৩০.১ডিঃসেঃ অক্টোবর =প্রথম ১৫দিন ২৯.১৭ডিঃসেঃ দ্বিতীয় ১৫দিন ২৭.৩৪ডিঃসেঃ | |

• ভূ-গর্ভস্থ পানির স্তর

| বিবরণ | কত ফুট নীচে পানির স্তর | ভূ-গর্ভস্থ পানির স্তরের কোন পরিবর্তন লক্ষ্য করা যাচ্ছে কিনা | আগে কত ছিল | শুক্ক মৌসুমে খাবার পানি বা সেচের পানির সংকট হয় কিনা |
|-----------------------|------------------------|---|------------|--|
| ভূ-গর্ভস্থ পানির স্তর | ৫০ফুট | হ্যাঁ, দিন দিন পানির স্তর নিচের দিকে যাচ্ছে। | ৩৫ ফুট | শুক্ক মৌসুমে পানির স্তর অনেক নিচে চলে যাওয়ায় খাবার ও সেচের পানির সংকট হয়। |

তথ্যের উৎস: সংযুক্তি -১০

১.৪.৪ অন্যান্য

- ভূমি ও ভূমির ব্যবহার

নিম্নে ইউনিয়ন অনুযায়ী টেবিলের মাধ্যমে বর্ণনা দেয়া হলো-

| উপজেলা | মোট আবাদযোগ্য জমি | বর্তমান পতিত জমি | আবাদযোগ্য পতিত জমি | এক ফসলী | দু-ফসলী জমি | তিন-ফসলী | নীট আবদী জমি | চর এলাকা জমি | মোট ফসলী জমি |
|-----------|-------------------|------------------|--------------------|-------------|-------------|--------------|--------------|--------------|--------------|
| মাদারগঞ্জ | ২১২৭০ হেক্টর | ৫৯৫ হেক্টর | ৬৭০ হেক্টর | ১২০০ হেক্টর | ৮৩৯০ হেক্টর | ১০৪৩৫ হেক্টর | ২০০২৫ হেক্টর | ১১৭০০ হেক্টর | ৪৯২৮৫ হেক্টর |

ইউনিয়ন অনুযায়ী ভূমি ও ভূমির ব্যবহার

| ইউনিয়ন | মোট জমির পরিমাণ, হেক্টর | আবাদী | | | | অনাবাদী (হেক্টর) | বসতি (হেক্টর) |
|-------------|-------------------------|------------------|-----------------|-------------------|--------------|------------------|---------------|
| | | এক ফসলী (হেক্টর) | দুফসলী (হেক্টর) | তিন ফসলী (হেক্টর) | মোট (হেক্টর) | | |
| চরপাকেরদহ | ৩২৮২ | ৭০ | ১৬০০ | ১১২৬ | ২৭৯৬ | ১২১ | ৩৬৫ |
| কড়ইচুড়া | ২৯৫৮ | ৭০ | ১৮০৫ | ৬৮০ | ২৫৫৫ | ৮৯ | ৩১৪ |
| গুনারীতলা | ৩১১৫ | ১৩০ | ১২৭০ | ১২৬০ | ২৬৬০ | ১১৮ | ৩৩৭ |
| বালিজুড়ী | ৫২৯৬ | ৬৪০ | ২০০২ | ১৩৬৫ | ৪০০৭ | ৪৮৩ | ৮০৬ |
| জোড়খালী | ৪৬৫৩ | ৩৭০ | ২০২৫ | ১৫৭৫ | ৩৯৭০ | ১৪০ | ৫৪৩ |
| আদারভিটা | ২৯০৫ | ৩০৪ | ১৭৬৫ | ৫০০ | ২৫৬৯ | ৮৬ | ২৫০ |
| সিধুলী | ১৭৫৬ | ৮০ | ৯৬০ | ৪২০ | ১৪৬০ | ৬৬ | ২৩০ |
| পৌরসভা | ৬৫০ | ৫০ | নাই | ২০০ | ২৫০ | ৩০০ | ১০০ |
| মোট= | ২৪৬১৫ | ১৭১৪ | ১১৪২৭ | ৭১২৬ | ২০২৬৭ | ১৪০৩ | ২৯৪৫ |

নোট - মাদারগঞ্জ উপজেলার অনেক কৃষকের জমি পার্শ্ববর্তী উপজেলায় থাকায় মোট জমি বৃদ্ধি পেয়েছে।

তথ্যের উৎস: সংযুক্তি -১০

- কৃষি ও খাদ্য

| প্রধান প্রধান ফসল সমূহ | উৎপাদনের পরিসংখ্যান (%) | ক্ষয়ক্ষতির তথ্য | প্রধান খাদ্য সমূহ | খাদ্যভাস |
|-------------------------------|--|--|-------------------|---------------|
| ধান, পাট, গম, মরিচ, সবজি, ধান | ধান- ৮১% পাট-১.৫% গম-৪% সবজি-৮% | ধান- ২০% পাট-৫% গম-১% সবজি-২% | ভাত, মাছ, ডাল | ভাত, মাছ, ডাল |

• নদী

| উপজেলার মধ্য বা পাশ দিয়ে কোন নদী প্রবাহিত হয়েছে কিনা | সংখ্যা | উপকার | অপকার |
|--|--------|---|---|
| ১। যমুনা নদী ২। বাটকাটা নদী | ২টি | যোগাযোগ ব্যবস্থা সহজলব্য হয়, নদীতে মাছ ধরা হয়, নদীর পানিতে পাট জাগ দেয়া যায়, গবাদী পশু নদীর পানিতে গোসল করানো যায় এবং গবাদী পশু নদীর পানি পান করে, নদীর পানি সেচ কার্যে ব্যবহার করা হয়। | নদী ভাংগনের কারণে ঘরবাড়ী, আবাদী ফসল, গবাদী পশু এবং জনজীবন ব্যাপকভাবে ক্ষতিগ্রস্ত হয় ও শুল্ক মৌসুমে চাষাবাদ ব্যহত হয়। |

• পুকুর

| ইউনিয়ন | পুকুরের সংখ্যা | ব্যবহার | উপকারিতা |
|-----------|----------------|---------|--|
| চরপাকেরদহ | ২১০টি | ২০০টি | পুকুরে মাছ চাষ করা যায়। যা পারিবারিক চাহিদা পূরন করার পর অতিরিক্ত মাছ বাজারে বিক্রি করে সাংসারিক বিভিন্ন অভাব দূর করা যায় এবং পরিবারের মধ্যে সচ্ছলতা আনয়ন করা যায়। পুকুরের পানি দিয়ে গোসল করা যায়। বেকার যুবকরা যুব উন্নয়ন থেকে মৎস্য চাষ বিষয়ে বিশেষ প্রশিক্ষণ গ্রহন করে পুকুরে মাছ চাষের মাধ্যমে বেকারত্ব দূর করতে পারে। |
| কড়ইচুড়া | ২৬০টি | ২৩০টি | |
| গুনারীতলা | ২১৫টি | ২০০টি | |
| বালিজুড়ী | ২৩১টি | ২১০টি | |
| জোড়খালী | ৯৫টি | ৬০টি | |
| আদারভিটা | ২২২টি | ২০৫টি | |
| সিধুলী | ২৪২টি | ২৩০টি | |
| পৌরসভা | ৭৫টি | ৬০টি | |
| সর্ব মোট= | ১৫৫০টি | ১৩৯৫টি | |

• খাল

| ইউনিয়ন | ইউনিয়নের মধ্য বা পাশ দিয়ে কোন খাল প্রবাহিত হয়েছে কিনা | সংখ্যা | উপকার | অপকার |
|-----------|--|--------|---|----------------------|
| চরপাকেরদহ | ১। হিদেগাড়া ২। কোয়ালিকান্দি ৩। নিশ্চিন্তপুর, ৪। নব্যচর ৫। বীরপাকেরদহ ৬। ফাজিলপুর | ৬টি | খালে মাছধরা যায় এবং খালের পানি দিয়ে সেচ কার্যক্রম পরিচালনা করা যায়। অতিরিক্ত বৃষ্টির ও বন্যার পানি খাল দিয়ে বের হয়ে যেতে পারে। | খালের কোন অপকার নাই। |
| কড়ইচুড়া | ১। ঘুঘুমারী, ২। বিনোদটংগী, ৩। ইলশেমারী, ৪। মহিষবাথান, ৫। ভাংবাড়ী। | ৫টি | খালে মাছধরা যায় এবং খালের পানি দিয়ে সেচ কার্যক্রম পরিচালনা করা যায়। অতিরিক্ত বৃষ্টির ও বন্যার পানি খাল দিয়ে বের হয়ে যেতে পারে। | খালের কোন অপকার নাই। |
| গুনারীতলা | ১। রায়ের জাঙ্গালিয়া ২। কাতলামারী ৩। চিড়াভিটা ৪। হেমরাবাড়ী ৫। কুলার পাড়া | ৫টি | খালে মাছধরা যায় এবং খালের পানি দিয়ে সেচ কার্যক্রম পরিচালনা করা যায়। অতিরিক্ত বৃষ্টির ও বন্যার পানি খাল দিয়ে বের হয়ে যেতে পারে। | খালের কোন অপকার নাই। |
| বালিজুড়ী | ১। বালিজুড়ি থেকে সুখনগরী পর্যন্ত ২। শুবগাছা থেকে পশ্চিম সুখনগরী ও নাংলা দিয়ে ফুলজোড় পর্যন্ত। ৩। পৌরসভা গেট হয়ে হাটমাগুরা পর্যন্ত | ০৩টি | খালে মাছধরা যায় এবং খালের পানি দিয়ে সেচ কার্যক্রম পরিচালনা করা যায়। অতিরিক্ত বৃষ্টির ও বন্যার পানি খাল দিয়ে বের হয়ে যেতে পারে। | খালের কোন অপকার নাই। |
| জোড়খালী | ১। খামার মাগুরা থেকে কলাদহ পর্যন্ত। ২। কামার পাড়া থেকে হাটমাগুরা পর্যন্ত। | ২টি | খালে মাছধরা যায় এবং খালের পানি দিয়ে সেচ কার্যক্রম পরিচালনা করা যায়। অতিরিক্ত বৃষ্টির ও বন্যার পানি খাল দিয়ে বের হয়ে যেতে পারে। | খালের কোন অপকার নাই। |
| আদারভিটা | ১। ফকির পাড়া থেকে ষাটের ব্রীজ হয়ে ডাকাতিয়া পর্যন্ত। ২। বেড়া থেকে চরদুখিয়াগাছা পর্যন্ত। ৩। বাইশদার থেকে চরদুখিয়াগাছা পর্যন্ত | ৩টি | খালে মাছধরা যায় এবং খালের পানি দিয়ে সেচ কার্যক্রম পরিচালনা করা যায়। অতিরিক্ত বৃষ্টির ও বন্যার পানি খাল দিয়ে বের হয়ে যেতে পারে। | খালের কোন অপকার নাই। |
| সিধুলী | ১। মদনগোপাল থেকে চরলোটা বর | ২টি | খালে মাছধরা যায় এবং খালের পানি দিয়ে সেচ কার্যক্রম পরিচালনা করা যায়। অতিরিক্ত বৃষ্টির ও বন্যার পানি খাল দিয়ে বের হয়ে যেতে পারে। | খালের কোন অপকার নাই। |

| ইউনিয়ন | ইউনিয়নের মধ্য বা পাশ দিয়ে কোন খাল প্রবাহিত হয়েছে কিনা | সংখ্যা | উপকার | অপকার |
|---------|--|--------|---|------------|
| | পর্যন্ত। ২। চরভাটিয়ানী থেকে সিধুলী পর্যন্ত। | | দিয়ে সেচ কার্যক্রম পরিচালনা করা যায়। অতিরিক্ত বৃষ্টির ও বন্যার পানি খাল দিয়ে বের হয়ে যেতে পারে। | অপকার নাই। |
| পৌরসভা | নাই | | | |
| মোট= | | ২৬টি | | |

• বিল

| ইউনিয়ন | সংখ্যা | ব্যবহার | উপকারিতা |
|-----------|--------|-----------------------|--|
| চরপাকেরদহ | ১টি | সারা বছর ব্যবহৃত হয়। | বিলে মাছ চাষ করা যায় এবং গবাদিপশু গোসল করানো যায়।বিলের পানি সেচ কাজে ব্যবহার করা যায়। |
| কড়ইচড়া | ১টি | সারা বছর ব্যবহৃত হয়। | বিলে মাছ চাষ করা যায় এবং গবাদিপশু গোসল করানো যায়।বিলের পানি সেচ কাজে ব্যবহার করা যায়। |
| গুনারীতলা | ৩টি | সারা বছর ব্যবহৃত হয়। | বিলে মাছ চাষ করা যায় এবং গবাদিপশু গোসল করানো যায়।বিলের পানি সেচ কাজে ব্যবহার করা যায়। |
| বালিজুড়ী | ৩টি | সারা বছর ব্যবহৃত হয়। | বিলে মাছ চাষ করা যায় এবং গবাদিপশু গোসল করানো যায়।বিলের পানি সেচ কাজে ব্যবহার করা যায়। |
| জোড়খালী | ২টি | সারা বছর ব্যবহৃত হয়। | বিলে মাছ চাষ করা যায় এবং গবাদিপশু গোসল করানো যায়।বিলের পানি সেচ কাজে ব্যবহার করা যায়। |
| আদারভিটা | নাই | | |
| সিধুলী | ৫টি | সারা বছর ব্যবহৃত হয়। | বিলে মাছ চাষ করা যায় এবং গবাদিপশু গোসল করানো যায়।বিলের পানি সেচ কাজে ব্যবহার করা যায়। |
| পৌরসভা | ১টি | সারা বছর ব্যবহৃত হয়। | বিলে মাছ চাষ করা যায় এবং গবাদিপশু গোসল করানো যায়।বিলের পানি সেচ কাজে ব্যবহার করা যায়। |
| মোট= | ১৬টি | | |

তথ্যের উৎস: সংযুক্তি -১০

মাদারগঞ্জ উপজেলার মানচিত্র

উপজেলা মাদারগঞ্জ, জেলা জামালপুর।



| | | | | | |
|------------------------------|--|------------------------|--|-----------------------|--|
| ০১। উপজেলা সীমানা | | ১৩। পোস্ট অফিস | | ২৪। আশ্রয় কেন্দ্র | |
| ০২। ইউনিয়ন সীমানা | | ১৪। প্রাথমিক বিদ্যালয় | | ২৫। কবর স্থান | |
| ০৩। উপজেলা পাকা রাস্তা | | ১৫। উচ্চ বিদ্যালয় | | ২৬। এনজিও/ব্যাংক/বীমা | |
| ০৪। ইউনিয়ন পাকা রাস্তা | | ১৬। কলেজ | | ২৭। খেলার মাঠ | |
| ০৫। নদী | | ১৭। মাদ্রাসা | | ২৮। খাল | |
| ০৬। জাতীয় সড়ক | | ১৮। কমিউনিটি ক্লিনিক | | ২৯। বিল | |
| ০৭। ইউনিয়ন পরিষদ | | ১৯। মন্দির | | ৩০। পুকুর। | |
| ০৮। ব্রীজ/কালভার্ট | | ২০। মসজিদ | | ৩১। স্কুল কাম সেলটার | |
| ০৯। সুইস গেইট | | ২১। ঈদগাহ মাঠ | | ৩২। পুলিশ স্টেশন | |
| ১০। বসতি | | ২২। কৃষি জমি | | ৩৩। বাধ | |
| ১১। উপজেলা স্বাস্থ্য কেন্দ্র | | ২২। বনায়ন | | | |
| ১২। উপজেলা পরিষদ | | ২৩। হাট বাজার | | | |

দ্বিতীয় অধ্যায়ঃ দুর্যোগ,আপদ এবংবিপদাপন্নতা

২.১ দুর্যোগের সার্বিক ইতিহাস

জামালপুর জেলার দুর্যোগ ঝুঁকি সম্পন্ন উপজেলার মধ্যে মাদারগঞ্জ উপজেলা অন্যতম। উপজেলাটি প্রতি বছর কোন না কোন দুর্যোগের সম্মুখীন হয়। বন্যা, নদী ভাংগন, খরা, অতিবৃষ্টি, শিলা বৃষ্টি, কালবৈশাখী, শৈত্যপ্রবাহ সহ বিভিন্ন আপদে মানুষ ও পশু-পাখীর স্বাভাবিক জীবনযাত্রা বিপন্ন এবং সম্পদের ব্যাপক ক্ষতি সাধন হয়ে থাকে। উপজেলাটি যমুনা নদীর তীরে হওয়ায় এবং প্রয়োজনীয় বাধ না থাকায় বন্যায় ব্যাপক এলাকা প্লাবিত হয় এবং নদী ভাংগন- এর মাধ্যমে ফসলী জমি নদী গর্ভে বিলীন হচ্ছে। উপজেলাটি চরাঞ্চল হওয়ায় ও দীর্ঘ সময় অনাবৃষ্টির কারণে খরা এ এলাকার সবসময়ের দুর্যোগে পরিনত হয়েছে।

বনাঞ্চল না থাকায় পরিবেশের ভারসাম্য নষ্ট হওয়ার কারণে অতিবৃষ্টি, শিলা বৃষ্টি, ঝড়, শৈত্যপ্রবাহ দিন দিন বৃদ্ধি পাচ্ছে। এ সমস্ত আপদের ফলে কৃষি, পশুসম্পদ, স্বাস্থ্য, অবকাঠামো, গাছপালা ক্ষতিগ্রস্ত হয়। খাদ্যাভাব দেখা দেয়, কর্মসংস্থানের সংকটসহ মানুষের স্বাভাবিক জীবনযাত্রা ব্যাহত হয়।

মাদারগঞ্জ উপজেলার সার্বিক ইতিহাস হতে জানা যায় যে, ১৯৮৮ ও ১৯৯৮ সালে প্রতিদিন ১৫-২০ ইঞ্চি পর্যন্ত পানি বৃদ্ধি পেয়ে নদী থেকে ৩০ ফুট আর সরজমিন থেকে ১৫ ফুট উচ্চতায় বন্যা হয় যা প্রায় ৪০ দিন স্থায়ী ছিল এবং উক্ত বন্যার পানি উত্তর দিক হতে এসে দক্ষিণ দিক প্রবাহিত হয়েছিল।

দুর্যোগের ক্ষতির পরিমাণ, ঘটনার সময় এবং ক্ষতিগ্রস্ত খাত সমূহ ছক আকারে নিম্নে দেওয়া হলোঃ

| দুর্যোগের নাম | বছর | ক্ষতির পরিমাণ | কোন কোন খাত /উপাদান ক্ষতিগ্রস্ত হয়। |
|---------------|---|--|---|
| বন্যা | ১৯৮৮ = ১৯৯৫ ও ১৯৯৬ = ১৯৯৮ = ২০০৪ = ২০০৭ ও ২০০৮ = ২০১২ ও ২০১৩ = | ৩৯৬০ হেক্টর জমির ফসল ৫৭০ হেক্টর জমির ফসল ৩২৩০ হেক্টর জমির ফসল ৫১৩০ হেক্টর জমির ফসল ১০৪১৩ হেক্টর জমির ফসল ৯৩৭৭ হেক্টর জমির ফসল | কৃষি, গাছপালা, মানব সম্পদ, গবাদিপশু, রাস্তা ঘাট, ঘরবাড়ী, মৎস ও জীবিকা। |
| খরা | ১৯৯৬, ১৯৯৮, ১৯৯৮, ২০০০, ২০০১, ২০০৩, ২০০১২ | ৩৮৫ হেক্টর জমির ফসল | ক্ষেতের ফসল, গাছপালা ও জনজীবন। |
| নদীভাংগন | ১৯৮৮, ১৯৯৬, ১৯৯৮, ২০০১, ২০০৩, ২০০৫, ২০০৪, ১৯৯০, ১৯৯৯, ২০০৭. | প্রতিবছর প্রায় ৪০ হেক্টর জমি নদী গর্ভে বিলীন হয়ে যায়। | ঘরবাড়ী, গবাদিপশু, রাস্তা ঘাট। |
| ঝড় | ১৯৯০, ১৯৯৮, ২০০২, ১৯৯৬, ১৯৯৭, ২০০০, ২০০১, ২০০৭ | ৮০ হেক্টর জমির ফসল নষ্ট হয়। | ঘরবাড়ী, গবাদিপশু, জমির ফসল। |
| শৈত্যপ্রবাহ | ১৯৯৪, ১৯৯৯, ২০০০, ২০০৯, ২০১১, ২০১২ এবং ২০১৩ | ১০০ হেক্টর জমির ফসল। | জমির ফসল ও জনজীবন। |
| বালুপড়া | ১৯৮৮, ১৯৯৮, ২০০৪ ও ২০০৭ | ২৮০ হেক্টর জমির ফসল। | বালুপড়ার কারণে জমিতে ফসল উৎপাদনে ব্যাহত হয়। |
| অতিবৃষ্টি | ১৯৯৪, ১৯৯৯, ২০০৪, ২০০৭, ২০০০, ২০০২, ২০০৯ | প্রতিবছর আনুমানিক প্রায় ২০০ হেক্টর জমির ফসল। | চারাগাছ, রাস্তাঘাট, পেশা। |

তথ্যের উৎস: সংযুক্তি -১০

২.২. উপজেলার আপদ সমূহ :

| আপদ | অগ্রাধিকার |
|--------------------|----------------|
| ১. নদীভাংগন | বন্যা |
| ২. বন্যা | খরা |
| ৩. কালবৈশাখী ঝড় | নদীভাংগন |
| ৪. খরা | কালবৈশাখী ঝড় |
| ৫. জমিতে বালু পড়া | জমিতে বালুপড়া |
| ৬. অতিবৃষ্টি | অতিবৃষ্টি |
| ৭. শৈত্যপ্রবাহ | শৈত্যপ্রবাহ |
| ৮. শিলা বৃষ্টি | শিলা বৃষ্টি |

২.৩ বিভিন্ন আপদ ও তার বর্তমান ও ভবিষ্যৎ চিত্র বিস্তারিত বর্ণনা

১। **বন্যা** :- ব্যাপক মাত্রায় বন্যা কবলিত একটি এলাকা জামালপুর জেলার মাদারগঞ্জ উপজেলা। আষাঢ় মাস থেকে ভাদ্র মাস পর্যন্ত বন্যা হয়ে থাকে। যার ফলে এলাকায় কৃষি, মৎস্য, অবকাঠামো, আবাসন, শিক্ষা, যোগাযোগ, প্রভৃতি খাতের ব্যাপক ক্ষতি সাধিত হয়। বন্যার ফলে আবাদী ২০২৬৭ হেক্টর জমির মধ্যে ১৪৯৫০ হেক্টর জমির ফসল নষ্ট হতে পারে। প্রতি বৎসর বন্যা হলেও ১৯৮৮, ১৯৯৮, ২০০৪ ও ২০০৭ সালের বন্যা ছিল সবচেয়ে ব্যাপক।

২। **খরা** :- খরা জামালপুর জেলার মাদারগঞ্জ উপজেলার একটি মারাত্মক দুর্যোগ হিসেবে বিবেচিত হয়। প্রতি বছর খরায় এই এলাকায় আবাদী ফসলের ব্যাপক ক্ষতি হয়। বিশেষ করে ধান, পাট, শাক-সবজী এবং চারা গাছ বিশেষভাবে ক্ষতিগ্রস্ত হয়। যার ক্ষতির পরিমাণ প্রায় ২০২৬৭ হেক্টর আবাদী জমির মধ্যে ১৬৫০০ হেক্টর জমির ফসল। ইহার উল্লেখযোগ্য সাল হলো ১৯৯৪, ১৯৯৬, ২০০১ এবং ২০০৩ সাল।

৩। **নদীভাংগন** :- মাদারগঞ্জ উপজেলা নদী ভাংগন সবচেয়ে বেশি। প্রতি বৎসর উপজেলার বালিজুড়ী, জোড়খালী, গুনরারীতলা ইউনিয়নে নদী ভাংগন অব্যহত থাকে। নদীভাংগন আষাঢ় মাস হইতে ভাদ্র মাস পর্যন্ত অব্যহত থাকে। যার ফলে এলাকায় কৃষি ফসল ঘরবাড়ি, রাস্তাঘাট, গাছপালা ব্যাপক হারে নদীগর্ভে বিলিন হয়ে যায়। ফলে খাদ্য উৎপাদন ব্যহত হয়। মানুষ আশ্রয়হীন হয় এবং পরিবেশ ক্ষতিগ্রস্ত হয়। প্রতিবছর প্রায় ১৭৫ হেক্টর জমি নদীগর্ভে চলে যায়। সরকারীভাবে নদীতে বাঁধ, নদী ড্রেজিং করে নদীর গতি পথ পরিবর্তন এবং বন্যার সময় পানির গতি কমানোর জন্য টি বাঁধ নির্মাণ করা না হলে বিভিন্ন এলাকার সাথে যোগাযোগ বন্ধ হয়ে যাবে এবং আবাসস্থল বিলীন হয়ে যায়।

৪। **কালবৈশাখী ঝড়** : কালবৈশাখী ঝড় এলাকার একটি মারাত্মক দুর্যোগ। যার ফলে এই এলাকায় পাকা ধান, ঘরবাড়ি, জনজীবন, গাছপালা, গবাদি পশু ব্যাপকভাবে ক্ষতি গ্রস্ত হয়। প্রতিবছর প্রায় ঝড়ে এই এলাকায় প্রায় ২০২৬৭ হেক্টর আবাদী জমির মধ্যে ১৪৫০০ হেক্টর জমির ফসল বিনষ্ট হয়। এই এলাকায় কালবৈশাখী ঝড় -২০০০ সাল, ২০০১ সাল, ২০০২ সাল, ২০০৭ সালে বিশেষভাবে আঘাতহানে।

৫। **জমিতে বালু পড়**: অতিরিক্ত বন্যার ফলে নদীভেংগে আবাদী জমিতে বালু পড়ে। আষাঢ় মাস থেকে ভাদ্র মাস পর্যন্ত জমিতে বেশী বালু পড়ে। ১৯৮৮, ১৯৯৮, ২০০৪ সালে বন্যায় প্রায় ২৮০ হেক্টর জমিতে বালু পড়ে চাষাবাদ ব্যহত করে।

৬। **অতিবৃষ্টি** :- অতিবৃষ্টি এই এলাকায় একটি মারাত্মক প্রাকৃতিক দুর্যোগ। অসময়ে টানা বর্ষনে ফসল, জনজীবন, গাছপালা এবং গবাদিপশু চরম দুর্ভোগে পড়ে। খেটে খাওয়া দিনমজুর মানুষ কর্মহীন হয়ে পড়ে। যার ফলে ব্যাপক অভাব দেখা দেয়। অতিবৃষ্টিতে ১৯৯৯, ২০০০, ২০০২, ২০০৭ ও ২০০৯ সালে এই এলাকায় প্রায়- ২০২৬৭ হেক্টর আবাদী জমির মধ্যে ১৬৭১৫ হেক্টর জমির ফসল ক্ষতি গ্রস্ত হয়।

৭। **শৈত্যপ্রবাহ** :- শৈত্যপ্রবাহ এই এলাকার একটি অন্যতম দুর্যোগ। প্রচন্ড শীতে ফসল, গবাদিপশু, গাছপালা এবং জনজীবন বিশেষ করে বৃদ্ধ, শিশু, গর্ভবতী ও প্রসূতি মা চরমভাবে দুর্ভোগে পড়ে। শৈত্যপ্রবাহের কারণে বছরে প্রায় ২০২৬৭ হেক্টর আবাদী জমির মধ্যে ৩০০০ হেক্টর জমির ফসল ক্ষতিগ্রস্ত হয়। বিশেষ করে -১৯৯৪, ১৯৯৯, ২০০০, ২০০৯, ২০১১, ২০১২ এবং ২০১৩ সালে বেশী শৈত্যপ্রবাহ অনুভূত হয়।

২.৪ বিপদাপন্নতা ও সক্ষমতা

বিপদাপন্নতা বলতে বুঝায় বস্তুগত, আর্থ-সামাজিক এবং পরিবেশগত বিদ্যমান অবস্থা, যা দুর্যোগের ক্ষয় ক্ষতির আশংকার ইজিত দেয় এবং যা মোকাবেলা করার জনগোষ্ঠী অসমর্থ হয়ে পড়ে। **সক্ষমতা** হলো প্রাকৃতিক, সামাজিক, অর্থনৈতিক, পরিবেশ ইত্যাদির সমন্বয়ে সৃষ্ট সামগ্রিক অবস্থা বা প্রক্রিয়া, বা মানুষ বা কোনো সংস্থা / প্রতিষ্ঠান তার বিদ্যমান সম্পদের ব্যবহারের মাধ্যমে দুর্যোগের প্রতিকূল অবস্থার মোকাবেলা এবং দুর্যোগের ফলাফলের ভয়াবহতাকে হ্রাস করে।

কোন কোন এলাকা কি কি কারণে কিভাবে বিপদাপন্ন তা পয়েন্ট আকারে সংক্ষিপ্তভাবে নিম্নে উল্লেখ করা হলো

| আপদ | বিপদাপন্নতা | সক্ষমতা |
|-------|--|--|
| বন্যা | <ul style="list-style-type: none">বন্যায় ফসলের ক্ষতি হয়যোগাযোগের কষ্ট হয়মাদারগঞ্জ উপজেলার চরপাকেরদহ, গুনরারীতলা, কড়ইচুড়া, জোড়খালী ও বালিজুড়ী ইউনিয়নের কবরস্থান ডুবে যায়।বন্যার সময়ে শিশু গর্ভবতী, প্রতিবন্ধী, বয়স্করা বেশী ঝুঁকিতে থাকে। | <ul style="list-style-type: none">মাদারগঞ্জ উপজেলায় বালিজুড়ী ইউনিয়নে বন্যা আশ্রয়কেন্দ্র এবং উচু বাঁধ রাস্তা আছে।মাদারগঞ্জ উপজেলার সিধুলী, আদারভিটা ইউনিয়ন ও পৌরসভার কবরস্থান উচু আছে।নতুন বাঁধ, কবরস্থান উচু ও বন্যা আশ্রয়কেন্দ্র করার জায়গা আছে। |

| আপদ | বিপদাপন্নতা | সক্ষমতা |
|-----------|---|---|
| খরা | <ul style="list-style-type: none"> খরায় ফসল, গাছপালা, গবাদীপশু ক্ষতিগ্রস্ত হয়। মাদারগঞ্জ উপজেলায় সবগুলো ইউনিয়নে প্রতি বছর খরা হয়। খরার কারণে উক্ত এলাকার শিশু, গর্ভবতী, প্রতিবন্ধী, বৃদ্ধ বেশী ঝুঁকিতে থাকে। | <ul style="list-style-type: none"> গাছপালা, ঘরবাড়ী আছে। খরা সহনশীল গাছ লাগানোর জায়গা আছে। |
| নদী ভাংগন | <ul style="list-style-type: none"> নদী ভাংগনের কারণে জমি ও ফসলের ক্ষয় ক্ষতি হয়। যোগাযোগ কষ্ট হয়। মাদারগঞ্জ উপজেলার বালিজুড়ী, গুনারীতলা, কড়ইচুড়া, সিধুলী ইউনিয়নে নদী ভাংগন বেশী হয়। নদীভাংগনের কারণে উক্ত এলাকার শিশু, গর্ভবতী, প্রতিবন্ধী, বৃদ্ধ বেশী ঝুঁকিতে থাকে। | <ul style="list-style-type: none"> বাখরাস্তা, বিদ্যালয়, আশ্রয়কেন্দ্র আছে। নদীর তীরে ব্যাপক ভাবে শীকড় বিস্তীর্ণ জাতীয় গাছ লাগানোর সুযোগ আছে। সরকারী ও সামাজিক বনায়নের পর্যাপ্ত জায়গা আছে। |
| ঝড় | <ul style="list-style-type: none"> ঝড়ে ফসল, গাছপালা, গবাদীপশু ও বাড়ীঘর ক্ষতিগ্রস্ত হয়। মাদারগঞ্জ উপজেলায় সবগুলো ইউনিয়নে প্রতি বছর কালবৈশাখী ঝড়ে আঘাত হানে। ঝড়ের কারণে উক্ত এলাকার শিশু, গর্ভবতী, প্রতিবন্ধী, বৃদ্ধ বেশী ঝুঁকিতে থাকে। | <ul style="list-style-type: none"> ঘরবাড়ী, আশ্রয়কেন্দ্র আছে। |
| অতিবৃষ্টি | <ul style="list-style-type: none"> অতিবৃষ্টিতে জমি, ফসল ও গাছপালা ক্ষতিগ্রস্ত হয়। অতিবৃষ্টির কারণে কৃষক ও দিনমজুর মানুষ কর্মহীন হয়ে পড়ে। মাদারগঞ্জ উপজেলায় সবগুলো ইউনিয়নে প্রতিবছর অতিবৃষ্টি হয়। অতিবৃষ্টির কারণে উক্ত এলাকার শিশু, গর্ভবতী, প্রতিবন্ধী, বৃদ্ধ বেশী ঝুঁকিতে থাকে। | <ul style="list-style-type: none"> ঘরবাড়ী, আশ্রয়কেন্দ্র আছে। |
| শীতপ্রবাহ | <ul style="list-style-type: none"> শীতে ফসল ও গবাদী পশু ক্ষতিগ্রস্ত হয়। মাদারগঞ্জ উপজেলায় সবগুলো ইউনিয়নে প্রচন্ড শীত অনুভূত হয়। শীতের কারণে উক্ত এলাকার শিশু, গর্ভবতী, প্রতিবন্ধী, বৃদ্ধ বেশী ঝুঁকিতে থাকে। | <ul style="list-style-type: none"> শীত বস্ত্র আছে। খড়খটু জ্বালিয়ে তাপ গ্রহনের ব্যবস্থা আছে। |

তথ্যের উৎসঃ সংযুক্তি -১০

২.৫ সর্বাধিক বিপদাপন্ন এলাকা

- কোন কোন এলাকা গ্রাম, ওয়ার্ড, কি কি কারণে কিভাবে সর্বাধিক বিপদাপন্ন তা সংক্ষিপ্ত ভাবে বর্ণনা হলো

| ইউনিয়নের নাম | আপদ | সর্বাধিক বিপদাপন্ন এলাকা | | বিপদাপন্নের কারন | বিপদাপন্ন জনসংখ্যা |
|---------------|----------|--|---------------|--|--------------------|
| | | গ্রাম সমূহ | ওয়ার্ড | | |
| ১নং চরপাকেরদহ | বন্যা | তেঘরিয়া, গোদাশিমলা, নিশ্চিন্তপুর, রুকনাই, চরনগর, বীরপাকেরদহ, পূর্বপাকেরদহ, নব্যচর, চরপাকেরদহ, হিদেগাড়া, পাকরুল, ঝাটকাটা, ফাজিলপুর, কোয়ালিকান্দি | সকল ওয়ার্ডে | উক্ত এলাকা অত্যন্ত নিচু এবং বাঁধ রাস্তা নেই। উজানে বৃষ্টি, পানি নিষ্কাশনের ব্যবস্থা নেই। | ২০৫০০জন |
| | নদীভাংগন | হিদেগাড়া, পাকরুল, কোয়ালিকান্দি | ১,২নং ওয়ার্ড | নদীর গভীরতা কম এবং পাইলিং নেই। পানির স্রোতে নদীর দুপাশে ভাংগন | ১০০০জন |

| ইউনিয়নের নাম | আপদ | সর্বাধিক বিপদাপন্ন এলাকা | | বিপদাপনের কারন | বিপদাপন্ন জনসংখ্যা |
|---------------|--------------|--|--|---|---|
| | | গ্রাম সমূহ | ওয়ার্ড | | |
| | | | | ধরে। | |
| | খরা | হিদেগাড়ী, পাকরুল,ঝাটা, ফাজিলপুর, কোয়ালিকান্দি, | ১,২,৪,৬নং ওয়ার্ড | উক্ত এলাকায় পর্যাপ্ত গাছপালা নেই। | ১৫০০জন |
| | ঝড় | তেঘরিয়া, গোদাশিমলা, নিশ্চিন্তপুর, রুকনাই, চরনগর, বীরপাকেরদহ, পূর্বপাকেরদহ, নব্যচর, চরপাকেরদহ,হিদেগাড়ী, পাকরুল, ঝাটকাটা,ফাজিলপুর, কোয়ালিকান্দা | সকল ওয়ার্ডে | পূর্ব প্রস্তুতির অভাব এবং পর্যাপ্ত গাছপালা নেই। | ১৫০০জন |
| | শৈত্যপ্রবাহ | তেঘরিয়া, গোদাশিমলা, নিশ্চিন্তপুর, রুকনাই, চরনগর, বীরপাকেরদহ, পূর্বপাকেরদহ, নব্যচর, চরপাকেরদহ,হিদেগাড়ী, পাকরুল, ঝাটকাটা,ফাজিলপুর, কোয়ালিকান্দি | সকল ওয়ার্ডে | ঘন কুয়াশা,পর্যাপ্ত গাছপালা নেই। | ৬০০০জন |
| ২নংকড়ইচুড়া | বন্যা | নলছিয়া, কুমারপাড়া, বিনোদটংগী, ঘুঘুমারী, গড়পাড়া, চরগুজামানিকা,বড় ভাংবাড়ী, ভেলামারী, ইলশেমারী, লালডুবা, মহিষবাথান, কড়ইচুড়া,জটেরপাড়া, বাগলুগর, ধলীবন্ধ | সকল ওয়ার্ডে | উক্ত এলাকা অত্যন্ত নিচু এবং বীধ রাস্তা নেই। উজানে বৃষ্টি, পানি নিষ্কাশনের ব্যবস্থা নেই। | ১২০০০জন |
| | নদীভাংগন | ইলশেমারী, লালডুবা, মহিষবাথান, কড়ইচুড়া,জটেরপাড়া, বাগলুগর, ধলীবন্ধ | ৩,৪,৫,৭ ওয়ার্ডে | নদীর গভীরতা কম এবং পাইলিং নেই।পানির স্রোতে নদীর দুপাশে ভাংগন ধরে। | ২০০০জন |
| | খরা | নলছিয়া, কুমারপাড়া, বিনোদটংগী, ঘুঘুমারী, গড়পাড়া, চরগুজামানিকা,বড় ভাংবাড়ী, ভেলামারী, ইলশেমারী, লালডুবা, মহিষবাথান, কড়ইচুড়া,জটেরপাড়া, বাগলুগর, ধলীবন্ধ | সকল ওয়ার্ডে | উক্ত এলাকায় পর্যাপ্ত গাছপালা নেই। | ২৫০০জন |
| | ঝড় | নলছিয়া, কুমারপাড়া, বিনোদটংগী, ঘুঘুমারী,গড়পাড়া, চরগুজামানিকা,বড় ভাংবাড়ী, ভেলামারী, ইলশেমারী, লালডুবা, মহিষবাথান, কড়ইচুড়া,জটেরপাড়া, বাগলুগর, ধলীবন্ধ | সকল ওয়ার্ডে | পূর্ব প্রস্তুতির অভাব এবং পর্যাপ্ত গাছপালা নেই। | ২০০০জন |
| | শৈত্যপ্রবাহ | নলছিয়া, কুমারপাড়া, বিনোদটংগী, ঘুঘুমারী, গড়পাড়া, চরগুজামানিকা,বড় ভাংবাড়ী, ভেলামারী, ইলশেমারী, লালডুবা, মহিষবাথান, কড়ইচুড়া,জটেরপাড়া, বাগলুগর, ধলীবন্ধ | সকল ওয়ার্ডে | ঘন কুয়াশা,পর্যাপ্ত গাছপালা নেই। | ৭০০০জন |
| | ৩নংগুনারীতলা | বন্যা | গোপালপুর, চরগোপালাপুর,বাকুর চর দিক পাড়া, নিশ্চিন্তপুর, কাতলামারী, গুনারীতলা,কাস্তে পাড়া, জাঙ্গালিয়া, সিংদহ, ছরিপাড়া, পূর্বগুনারীতলা, উত্তর গুনারীতলা, সদরা পাড়া | ১,২,৬,৭,৮,৯ নংওয়ার্ড | উক্ত এলাকা অত্যন্ত নিচু এবং বীধ রাস্তা নেই। উজানে বৃষ্টি, পানি নিষ্কাশনের ব্যবস্থা নেই। |
| | নদীভাংগন | পূর্বগুনারীতলা, উত্তর গুনারীতলা, সদরা পাড়া | ৯নং ওয়ার্ড | নদীর গভীরতা কম এবং পাইলিং নেই।পানির স্রোতে নদীর দুপাশে ভাংগন ধরে। | ১২০০ জন |
| | খরা | গোপালপুর, চরগোপালাপুর,বাকুর চর দিক পাড়া, নিশ্চিন্তপুর, কাতলামারী, | সকল ওয়ার্ডে | উক্ত এলাকায় পর্যাপ্ত গাছপালা নেই। | ৫০০০জন |

| ইউনিয়নের নাম | আপদ | সর্বাধিক বিপদাপন্ন এলাকা | | বিপদাপন্নের কারন | বিপদাপন্ন জনসংখ্যা |
|---------------|---------------|--|----------------------|--|--------------------|
| | | গ্রাম সমূহ | ওয়ার্ড | | |
| | | গুনারীতলা, কাস্তে পাড়া, জাঙ্গালিয়া, সিংদহ, ছরিপাড়া, পূর্বগুনারীতলা, উত্তর গুনারীতলা, সদরা পাড়া, জোনাইল নয়াপাড়া, আমলীতলা, বালাভবরাত, উত্তর জোড়খালী, চরবন্ধখলী, মোসলেমাবাদ, আগেনীপাড়া | | | |
| | ঝড় | গোপালপুর, চরগোপালাপুর, বাকুর চর দিক পাড়া, নিশ্চিন্তপুর, কাতলামারী, গুনারীতলা, কাস্তে পাড়া, জাঙ্গালিয়া, সিংদহ, ছরিপাড়া, পূর্বগুনারীতলা, উত্তর গুনারীতলা, সদরা পাড়া, জোনাইল নয়াপাড়া, আমলীতলা, বালাভবরাত, উত্তর জোড়খালী, চরবন্ধখলী, মোসলেমাবাদ, আগেনীপাড়া | সকল ওয়ার্ডে | পূর্ব প্রস্তুতির অভাব এবং পর্যাপ্ত গাছপালা নেই। | ৪৫০০জন |
| | শৈত্যপ্রবাহ | গোপালপুর, চরগোপালাপুর, বাকুর চর দিক পাড়া, নিশ্চিন্তপুর, কাতলামারী, গুনারীতলা, কাস্তে পাড়া, জাঙ্গালিয়া, সিংদহ, ছরিপাড়া, পূর্বগুনারীতলা, উত্তর গুনারীতলা, সদরা পাড়া, জোনাইল নয়াপাড়া, আমলীতলা,, বালাভবরাত, উত্তর জোড়খালী, চরবন্ধখলী, মোসলেমাবাদ, আগেনীপাড়া | সকল ওয়ার্ডে | ঘন কুয়াশা, পর্যাপ্ত গাছপালা নেই। | ৯০০০জন |
| ৪নংবালিজুড়ী | বন্যা | কামারিয়া ও শুভ গুছা, নাংলা, পশ্চিম সুখনগরী, নাদাগাড়ী, চর নাদাগাড়ী | ২নং ওয়ার্ড | উক্ত এলাকা অত্যন্ত নিচু এবং বাঁধ রাস্তা নেই। উজানে বৃষ্টি, পানি নিষ্কাশনের ব্যবস্থা নেই। | ৩০০০ জন |
| | নদীভাংগন | নাদাগাড়ী, চর নাদাগাড়ী, নাংলা | ৩নং ওয়ার্ড | নদীর গভীরতা কম এবং পাইলিং নেই। পানির স্রোতে নদীর দুপাশে ভাংগন ধরে। | ৯০০ জন |
| | খরা | পূর্ব সুখনগরী ও দক্ষিণ সুখনগরী | ৭নং ওয়ার্ড | উক্ত এলাকায় পর্যাপ্ত গাছপালা নেই। | ১১০০ জন |
| | কালবৈশাখী ঝড় | চর বওলা ও মির্জাপুর | ১নং ওয়ার্ড | পূর্ব প্রস্তুতির অভাব এবং পর্যাপ্ত গাছপালা নেই। | ২০০০ জন |
| | শৈত্যপ্রবাহ | চরবওলা, মির্জাপুর, কামারিয়া শুভগুছা, নাদাগাড়ী, পূর্বতারতাপারা, পশ্চিমতারতাপারা, পূর্বসুখনগরী, দক্ষিণ সুখনগরী, পশ্চিমসুখনগরী, চরনাদাগাড়ী, নামাতারতাপারা, নাংলা, | সকল ওয়ার্ডে | ঘন কুয়াশা, পর্যাপ্ত গাছপালা নেই। | ৪০০০ জন |
| ৫নংজোড়খালী | বন্যা | ফুলারপাড়া, খামারমাগুরা, বারইপাড়া, কলাদহ, কুকুরমারী, | ৪,৫,৭,৮ও ৯নং ওয়ার্ড | উক্ত এলাকা অত্যন্ত নিচু এবং বাঁধ রাস্তা | ১৩৮০০জন |

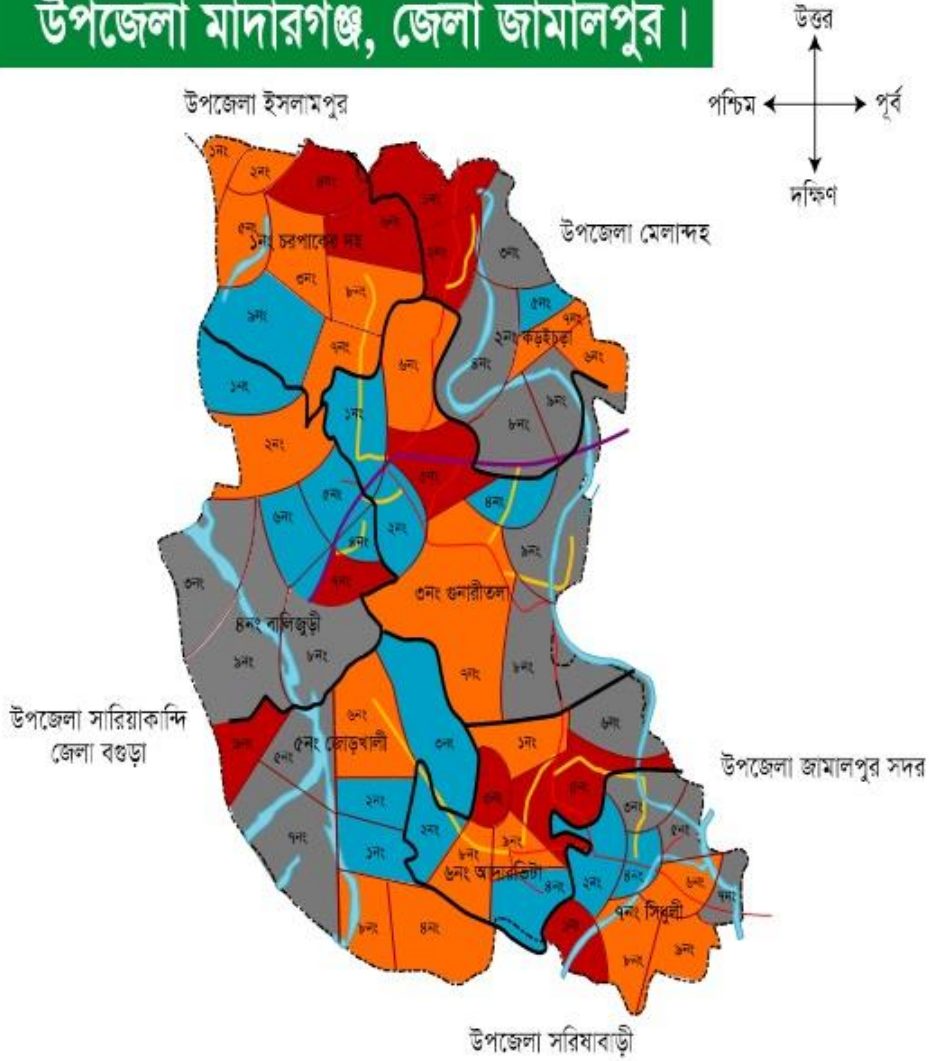
| ইউনিয়নের নাম | আপদ | সর্বাধিক বিপদাপন্ন এলাকা | | বিপদাপনের কারন | বিপদাপন্ন জনসংখ্যা |
|---------------|-------------|--|--------------------------|---|--------------------|
| | | গ্রাম সমূহ | ওয়ার্ড | | |
| | | কামারপাড়া, জোড়খালী, ফুলজোড়, কাজিয়ারচর, হাটামাগুরা, আতামারী, জামদহ, খিলকাটি, | | নেই। উজানে বৃষ্টি, পানি নিষ্কাশনের ব্যবস্থা নেই। | |
| | খরা | ফুলারপাড়া, খামারমাগুরা, বারইপাড়া, পাটাদহ, কুকুরমারী, কামারপাড়া, জোড়খালী, ফুলজোড়, কাজিয়ারচর, হাটামাগুরা, আতামারী, জামদহ, খিলকাটি, চরগোলাবাড়ী | ৪,৫,৬,৭,৮ ও ৯ নং ওয়ার্ড | উক্ত এলাকায় পর্যাপ্ত গাছপালা নেই। | ৪০০০জন |
| | ঝড় | ফুলারপাড়া, খামারমাগুরা, বারইপাড়া, পাটাদহ, কুকুরমারী, কামারপাড়া, জোড়খালী, ফুলজোড়, কাজিয়ারচর, হাটামাগুরা, আতামারী, জামদহ, খিলকাটি, চরগোলাবাড়ী, দিগলকান্দি, রামচন্দ্রপুর, বেড়াবেতাগা, | সকল ওয়ার্ডে | পূর্ব প্রস্তুতির অভাব এবং পর্যাপ্ত গাছপালা নেই। | ১০০০জন |
| | শৈত্যপ্রবাহ | ফুলারপাড়া, খামারমাগুরা, বারইপাড়া, পাটাদহ, কুকুরমারী, কামারপাড়া, জোড়খালী, ফুলজোড়, কাজিয়ারচর, হাটামাগুরা, আতামারী, জামদহ, খিলকাটি, চরগোলাবাড়ী, দিগলকান্দি, রামচন্দ্রপুর, বেড়াবেতাগা, | সকল ওয়ার্ডে | ঘন কুয়াশা, পর্যাপ্ত গাছপালা নেই। | ৪০০০জন |
| ৬নং আদারভিটা | বন্যা | পলিশা, পোড়াবাড়ী, মুকন্দবাড়ী বাজিতেরপাড়া, গজারিয়া, নগর, নলকা, দুধিয়াগাছা, বীর দুধিয়াগাছা, পাটাদহ, বাইশদার, ডাকাতিয়া | ১,৬,৮,৯ নং ওয়ার্ড | উক্ত এলাকা অত্যন্ত নিচু এবং বীধ রাস্তা নেই। উজানে বৃষ্টি, পানি নিষ্কাশনের ব্যবস্থা নেই। | ১২০০০জন |
| | খরা | পলিশা, পোড়াবাড়ী, মুকন্দবাড়ী, বাজিতেরপাড়া, গজারিয়া, আদারভিটা, হেমরা বাড়ী, সানাইবান্দা, ফকিরপাড়া, বিন্যাকের, নগর, নলকা, দুধিয়া গাছা, বীরদুধিয়া গাছা, গুনেরবাড়ী, বন্ধখলী, সোয়াকুর বারমাইশা, বাইশদার, কয়ড়া, পাটাদহ, বাইশদার, ডাকাতিয়া | সকল ওয়ার্ডে | উক্ত এলাকায় পর্যাপ্ত গাছপালা নেই। | ৫০০০জন |
| | ঝড় | পলিশা, পোড়াবাড়ী, মুকন্দবাড়ী, বাজিতেরপাড়া, গজারিয়া, আদারভিটা, হেমরা বাড়ী, সানাইবান্দা, ফকিরপাড়া, বিন্যাকের, নগর, নলকা, দুধিয়া গাছা, বীরদুধিয়া গাছা, গুনেরবাড়ী, বন্ধখলী, সোয়াকুর, বারমাইশা, বাইশদার, কয়ড়া, পাটাদহ, বাইশদার, ডাকাতিয়া | সকল ওয়ার্ডে | পূর্ব প্রস্তুতির অভাব এবং পর্যাপ্ত গাছপালা নেই। | ১০০০জন |
| | শৈত্যপ্রবাহ | পলিশা, পোড়াবাড়ী, মুকন্দবাড়ী, বাজিতেরপাড়া, গজারিয়া, আদারভিটা, হেমরা বাড়ী, সানাইবান্দা, ফকিরপাড়া, বিন্যাকের, নগর, নলকা, দুধিয়া গাছা, বীরদুধিয়া গাছা, গুনেরবাড়ী, বন্ধখলী, সোয়াকুর, বারমাইশা, বাইশদার, কয়ড়া, পাটাদহ, বাইশদার, ডাকাতিয়া | সকল ওয়ার্ডে | ঘন কুয়াশা, পর্যাপ্ত গাছপালা নেই। | ১১০০জন |
| | অতিবৃষ্টি | পলিশা, পোড়াবাড়ী, মুকন্দবাড়ী, বাজিতেরপাড়া, গজারিয়া, আদারভিটা, হেমরা বাড়ী, সানাইবান্দা, ফকিরপাড়া, | সকল ওয়ার্ডে | পরিবেশের ভারসাম্যহীনতা। | ২০০০জন |

| ইউনিয়নের নাম | আপদ | সর্বাধিক বিপদাপন্ন এলাকা | | বিপদাপন্নের কারন | বিপদাপন্ন জনসংখ্যা |
|---------------|-------------|--|-----------------------|---|--------------------|
| | | গ্রাম সমূহ | ওয়ার্ড | | |
| | | বিন্যাফের,নগর, নলকা, দুধিয়া গাছা, বীরদুধিয়া গাছা, গুনেরবাড়ী, বন্ধধলী, সোয়াকুর বারমাইশা, বাইশদার, কয়ড়া, পাটাদহ, বাইশদার, ডাকাতিয়া | | | |
| এনংসিধুলী | বন্যা | বীর ভাটিয়ান, চরভাটিয়ান, সিধুলী, মদনগোপাল, চরনান্দিনা, ঘোনা মদনগোপালপুর, তেলিপাড়া, মোজাহাটা, রামচন্দ্রপুর, হাটবাড়ী, বোনাপটল, | ২,৩,৪,৫ ও ৬নং ওয়ার্ড | উক্ত এলাকা অত্যন্ত নিচু এবং বীধ রাস্তা নেই। উজানে বৃষ্টি, পানি নিষ্কাশনের ব্যবস্থা নেই। | ৯০০০জন |
| | নদীভাংগন | সিধুলী, চরভাটিয়ান, মদনগোপাল, চরনান্দিনা, ঘোনা মদনগোপালপুর, তেলিপাড়া, মোজাহাটা, রামচন্দ্রপুর, বোনাপটল | ৩,৪,৫নং ওয়ার্ড | নদীর গভীরতা কম এবং পাইলিং নেই। পানির স্রোতে নদীর দুপাশে ভাংগন ধরে। | ১০০০জন |
| | খরা | বীরলোটা বার, বয়ড়া, কাজিয়াবাড়ী, রায়েরছড়া, চরলোটা বর-, কুলুপাড়া, বড় হাটবাড়ী, মাহমুদপুর, সিধুলী, বীরভাটিয়ান, চরভাটিয়ান-, মদনগোপাল, চরনান্দিনা, ঘোনা মদনগোপাল, তেলিপাড়া, মোজাহাটা, রামচন্দ্রপুর, সরদাবাড়ী, বিনজাইল, গোনাপটল | সকল ওয়ার্ডে | উক্ত এলাকায় পর্যাপ্ত গাছপালা নেই এবং পরিবেশের ভারসাম্যহীনতা। | ১২০০জন |
| | ঝড় | বীরলোটা বার, বয়ড়া, কাজিয়াবাড়ী, রায়েরছড়া, চরলোটা বর-, কুলুপাড়া, বড় হাটবাড়ী, মাহমুদপুর, সিধুলী, বীরভাটিয়ান, চরভাটিয়ান-, মদনগোপাল, চরনান্দিনা, ঘোনা মদনগোপাল, তেলিপাড়া, মোজাহাটা, রামচন্দ্রপুর, সরদাবাড়ী, বিনজাইল, গোনাপটল | সকল ওয়ার্ডে | পূর্ব প্রস্তুতির অভাব এবং পর্যাপ্ত গাছপালা নেই। | ১৫০০জন |
| | শৈত্যপ্রবাহ | বীরলোটা বার, বয়ড়া, কাজিয়াবাড়ী, রায়েরছড়া, চরলোটা বর-, কুলুপাড়া, বড় হাটবাড়ী, মাহমুদপুর, সিধুলী, বীরভাটিয়ান, চরভাটিয়ান-, মদনগোপাল, চরনান্দিনা, ঘোনা মদনগোপাল, তেলিপাড়া, মোজাহাটা, রামচন্দ্রপুর, সরদাবাড়ী, বিনজাইল, গোনাপটল | সকল ওয়ার্ডে | ঘন কুয়াশা, পর্যাপ্ত গাছপালা নেই। | ১৩০০জন |

তথ্যের উৎসঃ-সংযুক্তি -১০

সর্বাধিক বিপদাপন্ন এলাকা

উপজেলা মাদারগঞ্জ, জেলা জামালপুর।



| | | | |
|-------------------------|--|------------------------------|--|
| ০১। উপজেলা সীমানা | | ০৭। ওয়ার্ড সীমানা | |
| ০২। ইউনিয়ন সীমানা | | ০৮। খরা এলাকা | |
| ০৩। উপজেলা পাকা রাস্তা | | ০৯। বন্যা এলাকা | |
| ০৪। নদী | | ১০। নদী ভাঙ্গন এলাকা | |
| ০৫। জাতীয় সড়ক | | ১১। শৈত্য প্রবাহ ও ঝড় এলাকা | |
| ০৬। ইউনিয়ন পাকা রাস্তা | | | |

২.৬ উন্নয়ন পরিকল্পনার প্রধান খাত সমূহ

উদ্দেশ্য অর্জনের জন্য প্রয়োজনীয় কাজের ব্যাপারে অতীত ও বর্তমান অবস্থা সমন্ধে তথ্য সংগ্রহ ও বিশ্লেষণ করে এবং ভবিষ্যতের পূর্বাভাস ঠিক করে কর্মপ্রস্তুতি করার প্রক্রিয়ার ফল হচ্ছে **উন্নয়ন পরিকল্পনা**।

- উপজেলার উন্নয়ন পরিকল্পনার প্রধান খাত সমূহঃ

| প্রধান খাত সমূহ | বিস্তারিত বর্ণনা | দুর্যোগ ঝুঁকি হ্রাসের সাথে সমন্বয় |
|-----------------|---|--|
| • কৃষি | বন্যা,শৈত্যপ্রবাহ ও খরা সহনশীল উন্নতজাতের বীজ উৎপাদন ও বপন করতে হবে।বীজতলা উচ্চ স্থানে করতে হবে। | দুর্যোগ মোকাবেলায় কৃষকদের প্রশিক্ষণ করানো,নদী ও খাল খনন করে পানি রাখার ব্যবস্থা করা। |
| • পশু সম্পদ | দুর্যোগকালীন সময় পশুসম্পদের নিরাপদ আশ্রয় ও খাবারের ব্যবস্থা করা। দুর্যোগ সহনশীল পশু পালন করা। | দুর্যোগ সহনশীল জাত নির্বাচন করা।দুর্যোগ পূর্ববর্তী সময় নিরাপদ আশ্রয়,খাবার,পানি ও চিকিৎসা নিশ্চিত করা। |
| • জীবিকা | বন্যা, অতিবৃষ্টি, শৈত্যপ্রবাহ ও খরার সময় সময়োপযোগী জীবিকার ব্যবস্থা করা। | দুর্যোগকালীন সময় কর্মসংস্থানের ব্যবস্থা করা ও প্রয়োজনীয় প্রশিক্ষণের ব্যবস্থা করা। |
| • স্বাস্থ্য | বন্যা ও খরার সময় বিশুদ্ধ পানি পান করা নিশ্চিত করা। বন্যার পানিতে গোসল না করা। | নিরাপদ পানি, খাবার, বাসস্থান/আশ্রয়কেন্দ্র, উন্নত চিকিৎসা ও প্রয়োজনীয় ঔষধের ব্যবহার নিশ্চিত করা। |
| • মৎস্য সম্পদ | বন্যায় পুকুর ও জলাশয়ের পাড় উচুকরন,জাল দিয়ে বেড়া তৈরী করা ও খরার সময় শ্যালো মেশিনের মাধ্যমে পানি দেয়ার ব্যবস্থা করা। | দুর্যোগ পূর্ব কালীন সময় মৎস্য সম্পদের উপর মৎস্য চাষীদের প্রশিক্ষণের ব্যবস্থা করা। |
| • গাছপালা | বন্যা,খরা, অতিবৃষ্টি সহনশীল গাছের চারার মাধ্যমে ব্যক্তি,সরকারী ও বে-সরকারী পর্যায়ে সামাজিক বনায়ন বৃদ্ধি করা। | অনাবাদী,রাস্তার দুপাশে, বাড়ীরআঞ্জিনায়, খেলার মাঠের চারপাশে কাঠ,ফলজ ও ঔষধী বৃক্ষরোপন করা। |
| • অবকাঠামো | বাধ,রাস্তাঘাট,ঘরবাড়ী,পয়ঃনিষ্কাশন ব্যবস্থা, বিভিন্ন প্রতিষ্ঠান ও গৃহপালিত পশুর থাকার জায়গা বন্যা লেভেলের উপরে করতে হবে। এবং বন্যার পূর্বে রাস্তাঘাট,বাড়ীঘর, শিক্ষাপ্রতিষ্ঠান ও আশ্রয়কেন্দ্র সংস্কার করতে হবে। | দুর্যোগ পূর্ণ এলাকার ঘরবাড়ী,রাস্তাঘাট, নলকূপ,পয়ঃনিষ্কাশন ব্যবস্থা ও গবাদি পশুর বাসস্থান দুর্যোগে মোকাবেলা প্রযুক্তি অনুযায়ী নির্মাণ করতে হবে। |
| • পয়ঃনিষ্কাশন | প্রতিটি পয়ঃনিষ্কাশন ব্যবস্থা বন্যা লেভেলের উপরে করতে হবে। | প্রতিটি বাড়িতে উঁচু স্থানে দুর্যোগ মোকাবেলা প্রযুক্তি অনুযায়ী স্যানিটেশন স্থাপন নিশ্চিত করা |
| • খাবার পানি | ভূগর্ভস্থ পানির ব্যবহার কমিয়ে নলকূপের মাধ্যমে নিরাপদ খাবার ব্যবস্থা করা। বন্যা লেভেলের উপরে নলকূপ স্থাপন করা। আর্সেনিক পরীক্ষা করা। | ১। গ্রাম/মহল্লায় সার্বক্ষণিক সবার জন্য নিরাপদ পানির ব্যবস্থানিশ্চিত করা। |

তথ্যের উৎস: সংযুক্তি -১০

২.৭ সামাজিক মানচিত্র -

সামাজিক মানচিত্র

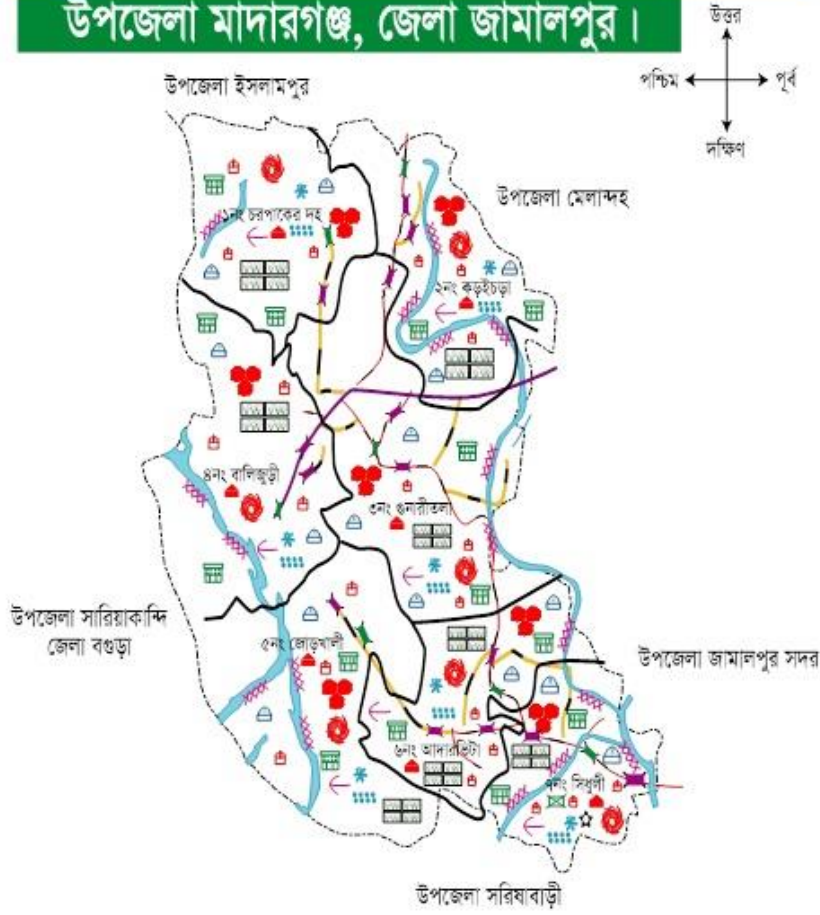
উপজেলা মাদারগঞ্জ, জেলা জামালপুর।



- | | | | | | |
|------------------------------|--|------------------------|--|-----------------------|--|
| ০১। উপজেলা সীমানা | | ১৬। উপজেলা পরিষদ | | ৩১। এনজিও/ব্যাংক/বীমা | |
| ০২। ইউনিয়ন সীমানা | | ১৭। পোষ্ট অফিস | | ৩২। খেলারমাঠ | |
| ০৩। উপজেলা পাকা রাস্তা | | ১৮। প্রাথমিক বিদ্যালয় | | ৩৩। পুকুর। | |
| ০৪। ইউনিয়ন পাকা রাস্তা | | ১৯। উচ্চ বিদ্যালয় | | ৩৪। গীর্জা | |
| ০৫। নদী | | ২০। কলেজ | | ৩৫। স্কুল কাম সেলটার | |
| ০৬। জাতীয় সড়ক | | ২১। মাদ্রাসা | | ৩৬। নলকূপ | |
| ০৭। ইউনিয়ন পরিষদ | | ২২। হাটবাজার | | ৩৭। শশান ঘাট | |
| ০৮। ব্রীজ/কালভার্ট | | ২৩। কমিউনিটি ক্লিনিক | | ৩৮। পুলিশ স্টেশন | |
| ০৯। সুইস গেট | | ২৪। গোড়াউন | | ৩৯। বাধ | |
| ১০। খাল | | ২৫। মন্দির | | | |
| ১১। বিল | | ২৬। মসজিদ | | | |
| ১২। কৃষি জমি | | ২৭। ঈদগাহ মাঠ | | | |
| ১৩। বনায়ন | | ২৮। আশ্রয় কেন্দ্র | | | |
| ১৪। বসতি | | ২৯। কবর স্থান | | | |
| ১৫। উপজেলা স্বাস্থ্য কেন্দ্র | | ৩০। পাকাদালান | | | |

আপদ ও ঝুঁকির মানচিত্র

উপজেলা মাদারগঞ্জ, জেলা জামালপুর।



- ০১। উপজেলা সীমানা
- ০২। ইউনিয়ন সীমানা
- ০৩। উপজেলা পাকা রাস্তা
- ০৪। ইউনিয়ন পাকা রাস্তা
- ০৫। নদী
- ০৬। জাতীয় সড়ক
- ০৭। ঝুঁকিমুক্ত ইউনিয়ন পরিষদ
- ০৮। ঝুঁকিমুক্ত ব্রীজ/কালভার্ট
- ০৯। ঝুঁকিমুক্ত মুইস গেইট

- ### আপদ
- ০১। বন্যা
 - ০২। নদী ভাঙ্গন
 - ০৩। খরা
 - ০৪। শীলাবৃষ্টি
 - ০৫। শৈত্যপ্রবাহ
 - ০৬। ঘূর্ণিঝড়

- ### ঝুঁকি
- ০১। ঝুঁকি পূর্ণ আবাদী জমি
 - ০২। ঝুঁকি পূর্ণ বসতবাড়ী
 - ০৩। ঝুঁকি পূর্ণ রাস্তাঘাট
 - ০৪। ঝুঁকি পূর্ণ প্রাথমিক বিদ্যালয়
 - ০৫। ঝুঁকি পূর্ণ মসজিদ
 - ০৬। ঝুঁকি পূর্ণ উচ্চ বিদ্যালয়
 - ০৭। ঝুঁকি পূর্ণ ব্রীজ ও কালভার্ট

২.৯ আপদের মৌসুমী দিনপঞ্জি

কোন কোন আপদ কোন কোন মাসগুলোতে আঘাত হানতে পারে তা সংক্ষিপ্ত বর্ণনা করা হলো

উপজেলা আপদের মৌসুমী দিন পঞ্জি

| ক্রমিক নং | আপদের নাম | বৈশাখ | জ্যৈষ্ঠ | আষাঢ় | শ্রাবণ | ভাদ্র | আশ্বিন | কার্তিক | অগ্রহায়ন | পৌষ | মাঘ | ফাল্গুন | চৈত্র |
|--------------|--------------|-------|---------|-------|--------|-------|--------|---------|-----------|-----|-----|---------|-------|
| ১ | বন্যা | | | | | | | | | | | | |
| ২ | নদীভাংগন | | | | | | | | | | | | |
| ৩ | খরা | | | | | | | | | | | | |
| ৪ | ঝড় | | | | | | | | | | | | |
| ৫ | শীত | | | | | | | | | | | | |
| ৬ | অতিবৃষ্টি | | | | | | | | | | | | |

তথ্যের উৎস: সংযুক্তি -১০

২.১০ জীবিকার মৌসুমী দিনপঞ্জি

| ক্রমিক নং | জীবিকার উৎস | বৈশাখ | জ্যৈষ্ঠ | আষাঢ় | শ্রাবণ | ভাদ্র | আশ্বিন | কার্তিক | অগ্রহায়ন | পৌষ | মাঘ | ফাল্গুন | চৈত্র |
|--------------|----------------|-------|---------|-------|--------|-------|--------|---------|-----------|-----|-----|---------|-------|
| ১ | কৃষক | | | | | | | | | | | | |
| ২ | দিনমজুর | | | | | | | | | | | | |
| ৩ | মৎস্য | | | | | | | | | | | | |
| ৪ | ব্যবসায় | | | | | | | | | | | | |

সংক্ষিপ্ত বর্ণনা-

কৃষকঃ মাদারগঞ্জ উপজেলায় কৃষকদের সাধারণত সারা বছর কমবেশী কৃষি কাজ থাকে। এর মধ্যে বৈশাখ ও জ্যৈষ্ঠ মাসে ইরি ধান মড়াই শুরু হয়। দুই মাস ধান কাটা ও ধান মড়াই কাজ অনবরত চলতে থাকে এই দুই মাস সাধারণত কাজ বেশী থাকে। আষাঢ়, শ্রাবণ মাসে পাট কাটা শুরু হয়। ভাদ্র ও আশ্বিন এই দুই মাস কৃষকেরা সাধারণত বিভিন্ন সবজি চাষ করে থাকে। কার্তিক ও অগ্রহায়ন মাসে মরিচ, গম, ভুট্টা, আলু, বেগুন ও সরিষা চাষ শুরু হয় এবং পৌষ, মাঘ ও ফাল্গুন মাস পর্যন্ত মরিচ, গম, ভুট্টা, আলু, বেগুন ও সরিষা আবাদ থাকে। চৈত্র মাসে কৃষকেরা পাট চাষ করে।

দিনমজুরঃ মাদারগঞ্জ উপজেলার দিনমজুর শ্রেণীর মানুষ সারা বছর কমবেশী শ্রম বিক্রী করে থাকে।বিশেষ করে বৈশাখ ও জ্যৈষ্ঠ মাসে দিনমজুর মানুষ বেশী শ্রম বিক্রী করে থাকে। কারন বৈশাখ ও জ্যৈষ্ঠ মাসে কৃষকদের ধান কাটা ও ধান মড়াই শুরু হয়।আষাঢ় ও শ্রাবন মাসে পাট কাটা শুরু হয় । তাই এ দুমাসে দিনমজুর মানুষের শ্রমের চাহিদা ভালো থাকে। অগ্রহায়ন,পৌষ ও মাঘ মাসে শ্রমের চাহিদা সবচেয়ে ভালো থাকে। কারন এই মাসগুলোতে মরিচ,গম,আলু,ভুট্টা,বেগুন,সরিষা ইত্যাদির চাষ হয়।

মৎস্যঃ মাদারগঞ্জ উপজেলায় মৎস্য চাষ সাধারনত সারা বছর হয়ে থাকে। বিশেষ করে আষাঢ়,শ্রাবন,ভাদ্র,আশ্বিনওকার্তিক এই মাসগুলোতে মৎস্য বেশী পাওয়া যায়। কারন এই মাসগুলোতে নদী,খাল ও বিলে পানি থাকে। তাই এ সময় মাছের উৎপাদন বেশী হয়।
ব্যবসায়ঃ মাদারগঞ্জ উপজেলায় সাধারনত সারা বছর ব্যবসা চলে। আষাঢ়,শ্রাবন,ভাদ্র,আশ্বিন ও কার্তিক মাসে ধান, মরিচ ও পাটের ব্যবসায় বেশী হয়।বিশেষ করে মাঘ মাসে মরিচের চাষ সবচেয়ে ভালো হয়। তাছাড়া সারা বছর গম,সরিষা,পিয়াজ ও রসুনের ব্যবসায় করা যায়।

তথ্যের উৎস: সংযুক্তি -১০

২.১১ জীবন এবং জীবিকা সম্পর্কিত বিপদাপন্নতা

প্রধান জীবিকা সমূহ এবং আপদ / দুর্যোগ সমূহে কি কি সমস্যা সৃষ্টি করে তা নিম্নে ছকের মাধ্যমে দেখান হলো:

| ক্রমিক নং | জীবিকা সমূহ | আপদ /দুর্যোগ সমূহ | | | | |
|--------------|-------------|-------------------|-----------|-----|----------|-------------|
| | | বন্যা | ঘূর্ণিঝড় | খরা | নদীভাংগন | শৈত্যপ্রবাহ |
| ১ | কৃষি | | | | | |
| ২ | মৎস্য | | | | | |
| ৩ | দিন মজুর | | | | | |
| ৪ | ব্যবসায় | | | | | |

২.১২ খাতভিত্তিক আপদ ও ঝুঁকির বর্ণনা

- উপজেলার চিহ্নিত আপদ দ্বারা কোন কোন খাতসমূহ কিভাবে ক্ষতিগ্রস্ত হয় তা চিহ্নিত করে বর্ণনা করা হলো-

| আপদ সমূহ | বিপদাপন্ন সামাজিক উপদান সমূহ | | | | | | | | | |
|-----------|------------------------------|---------|--------------|----------------|---------|-----------|-------------------|----------------------|-----------|-------------------|
| | ফসল | গাছপালা | পশু সম্পদ | মৎস্য সম্পদ | ঘরবাড়ী | রাস্তাঘাট | ব্রীজ কালভার্ট | শিক্ষা প্রতিষ্ঠান | স্বাস্থ্য | আশ্রয় কেন্দ্র |
| বন্যা | • | • | • | • | • | • | • | • | • | • |
| নদীভাংগন | • | • | | | • | • | • | • | | • |
| খরা | • | • | • | • | | | | | • | |
| ঝড় | • | • | • | | • | | | • | | |
| অতিবৃষ্টি | • | • | • | | | • | | | | |

প্রতিটি খাত/ প্রতিষ্ঠান/স্থাপনার বিপদাপন্নতা বিস্তারিতভাবে বর্ণনা করা হলো-

১। বন্যাঃ মাদারগঞ্জ উপজেলায় ১৯৮৮,১৯৯৫,১৯৯৮ ও ২০০৮ সালের মত ভয়াবহ বন্যা হলে চরপাকেরদহ ইউনিয়নের আবাদী মোট ২৭৯৬ হেক্টর জমির মধ্যে ১০০০ হেক্টর জমির আমন ধানের চাষ ব্যাহত ও ৫০০ হেক্টর পাট, ৫০০ হেক্টর ধনিষ্ঠা, ২০০ হেক্টর জমির শস্য, ২০০ হেক্টর জমিরকলার বাগান, ২৫০টি পুকুরের মাছাচাষ ব্যাহত,অসংখ্য অবকাঠামো, ৪টি প্রাথমিক বিদ্যালয়, ২টি মাদ্রাসা, ২টি উচ্চ মাধ্যমিক বিদ্যালয়, ১টি কলেজ, ৩০০০ বসতবাড়ী,বীজতলা, ৫০% গবাদি পশু, বিভিন্ন ফল গাছঃযেমন-পেপে, আমড়া, জলপাই, লেবু,কামরাঙ্গা,লিচু গাছ সহ অসংখ্য ঔষুধি গাছ ইত্যাদি ব্যাপকভাবে ক্ষতি হতে পারে। ২০০০টি নলকূপ পানিতে ডুবে যেতে পারে। ২৫০০টি স্বাস্থ্য পায়খানা নষ্ট হতে পারে।দুষ্টিত পানির কারনে ডায়রিয়া ২০%লোক, চর্মরোগ ১৫%লোক ও জন্ডিসে ৫% লোক আক্রান্ত হতে পারে। যার ফলে ৯০৫১ টি পরিবার প্রত্যক্ষ ও পরোক্ষভাবে ক্ষতি গ্রস্ত হতে পারে।

কড়ইচুড়া ইউনিয়নের আবাদী মোট ২৫৫৫ হেক্টর জমির মধ্যে ৫০০ হেক্টর জমির আমন ধান চাষ ব্যাহত, ৩০০হেক্টর জমির পাট, ২০০হেক্টর জমির শস্য,বীজতলা ও অগনিত ফল ওঔষধি গাছ,বিভিন্ন অবকাঠামো,শিক্ষাপ্রতিষ্ঠান,বাড়ীঘর, ৪০টি পুকুরের মাছ চাষ ব্যাহত,অসংখ্য গবাদি পশু ক্ষতিগ্রস্ত হতে পারে।দুষ্টিত পানির কারনে ডায়রিয়া ও চর্মরোগ হতে পারে। যার ফলে ৯৩২০টি পরিবার প্রত্যক্ষ ও পরোক্ষভাবে আর্থিক ক্ষতি হতে পারে।

গুনারীতলা ইউনিয়নে আবাদীমোট ২৬৬০ হেক্টর জমির মধ্যে ১৬০০ হেক্টর জমির আমন ধান চাষ ব্যাহত, ৫০০ হেক্টর পাট, বীজতলা, অগনিত পেপে গাছ, লেবু,আমড়া,জলপাই, ঔষধি গাছ, বিভিন্ন ফলের গাছ, বিভিন্ন অবকাঠামো, শিক্ষাপ্রতিষ্ঠান, বসতবাড়ী, আশ্রয়কেন্দ্র, ৭০টি পুকুরের মাছ চাষ ব্যাহত ও ব্যাপক ক্ষতি হতে পারে। দুষ্টিত পানির কারনে ডায়রিয়া, চর্মরোগ সহ বিভিন্ন রোগ হতে পারে। যার ফলে ৯০৭১টি পরিবার প্রত্যক্ষ ও পরোক্ষভাবে ক্ষতিগ্রস্ত হতে পারে।

বালিজুড়ী ইউনিয়নের আবাদী মোট ৪০০৭হেক্টর জমির মধ্যে ১৬০০আমন ধান চাষ ব্যাহত, ১০০০ হেক্টর জমির পাট, ৩০০ হেক্টর জমির শস্য,অসংখ্য বীজতলা, অবকাঠামো,শিক্ষাপ্রতিষ্ঠান,আশ্রয়কেন্দ্র,বসতবাড়ী,অগনিত ঔষধি গাছ সহ লেবু গাছ, আমড়া গাছ, জলপাই গাছ,নিম গাছ,আনার রস,লিচু গাছ ও ৫০০ হেক্টর জমির ধনিষ্ঠা গাছ ও ৪৫টি পুকুরের মাছ চাষ ব্যাহত ও ক্ষতিগ্রস্ত হতে পারে।দুষ্টিত পানির কারণে ডাইরিয়া ও বিভিন্ন পানি বাহিত রোগ হতে পারে।যার ফলে ৫৫৬৪টি পরিবার প্রত্যক্ষ ও পরোক্ষভাবে ক্ষতিগ্রস্ত হতে পারে।

জোড়খালী ইউনিয়নের আবাদী মোট ৩৯৭০ হেক্টর জমির মধ্যে ২০০০হেক্টর আমন ধান চাষ ব্যাহত, ১০০০হেক্টর পাট, ১০০জমিরধনিষ্ঠাগাছ,অসংখ্য অবকাঠামো,শিক্ষাপ্রতিষ্ঠান,অগনিত গবাদি পশু, ৩০০হেক্টর জমির শস্য,বীজতলা,অসংখ্য ফলের গাছ সহ বিভিন্ন ঔষধি গাছ ক্ষতিগ্রস্ত হতে পারে।যার ফলে ৬৬০০ টি পরিবার প্রত্যক্ষ ও পরোক্ষভাবে ক্ষতিগ্রস্ত হতে পারে।

আদারভিটা ইউনিয়নের আবাদী মোট ২৫৬৯হেক্টর জমির মধ্যে ৮০০ আমন ধান চাষ ব্যাহত, ৫০০ হেক্টরজমির পাট, ২০০হেক্টর জমির ধনিষ্ঠা, ৩টি মুরগীর খামার , ৭০ হেক্টর কলার বাগান,অসংখ্য বীজতলা, ফলের গাছ সহ জীবন রক্ষাকারী ঔষধি গাছ,শিক্ষাপ্রতিষ্ঠান,বিভিন্ন অবকাঠামো বসতবাড়ী,ধর্মীয় প্রতিষ্ঠান, ৬০টি পুকুরের মাছ চাষ ব্যাহত ও ক্ষতিগ্রস্ত হতে পারে।দুষ্টিত পানির কারণে ডাইরিয়া,চর্মরোগ সহ বিভিন্ন পানি বাহিত রোগ হতে পারে। যার ফলে ৭৮০০ টি পরিবার প্রত্যক্ষ ও পরোক্ষভাবে ক্ষতিগ্রস্ত হতে পারে।

সিধুলী ইউনিয়নের আবাদী মোট ১৪৬০ হেক্টর জমির মধ্যে ৫০০ হেক্টর জমির আমন ধান চাষ ব্যাহত, ৩০০ হেক্টর জমির পাট, ১০০ হেক্টর জমির ধনিষ্ঠা, ১০০ হেক্টর জমির শস্য,বীজতলা,বিভিন্ন ফলের গাছ যেমনঃলেবু,আমড়া,জলপাই,পেপে,কামরাঙ্গা সহ বিভিন্ন ঔষধি গাছ, ১০০হেক্টর কলার বাগান,অসংখ্য অবকাঠামো,শিক্ষাপ্রতিষ্ঠান,বসতবাড়ী ৭০টি পুকুরের মাছ চাষ ব্যাহত, ৩টি মুগরীর খামার ও গবাদি পশু ক্ষতিগ্রস্ত হতে পারে।দুষ্টিত পানির কারণে ডাইরিয়া ও চর্মরোগ সহ বিভিন্ন পানি বাহিত রোগ হতে পারে। যার ফলে ১৪৬০টি পরিবার প্রত্যক্ষ ও পরোক্ষভাবে ক্ষতিগ্রস্ত হতে পারে।

পৌরসভার আবাদী মোট ২৫০ হেক্টর জমির মধ্যে ১০০ হেক্টর জমির আমন ধান চাষ, ১০০ হেক্টর জমির শস্য, ৫০হেক্টর কলা বাগান,বিভিন্ন ফলের গাছ যেমনঃ-পেপে, আমড়া,জলপাই,লেবু,আনারস,কামরাঙ্গা সহঅগনিত ঔষধি গাছ,অসংখ্য অবকাঠামো,বীজতলা বিভিন্ন শিক্ষাপ্রতিষ্ঠান,বসতবাড়ী, ৭০টি পুকুরের মাছ চাষ ব্যাহত ও ব্যাপকভাবে ক্ষতিগ্রস্ত হতে পারে।দুষ্টিত পানির কারণে ডাইরিয়া ও চর্মরোগ সহ বিভিন্ন পানি বাহিত রোগ হতে পারে। যার ফলে ৭৮৯৪টি পরিবার প্রত্যক্ষ ও পরোক্ষভাবে ক্ষতিগ্রস্ত হতে পারে।

২। নদীভাংগনঃ মাদারগঞ্জ উপজেলায় নদীভাংগনের কারণে কিংবা ১৯৮৮সালের মত নদীভাংগে বালিজুড়ী ১৯৯৯ও ১৯৯৮, হেক্টর আবাদী জমি ৫০হেক্টর জমির মধ্যে ৫২৯৬ইউনিয়নের মোট ২টি প্রাথমিক বিদ্যালয় ,১টি নিম্ন মাধ্যমিক বিদ্যালয়টি ১ , ,মাদ্রাসা২টি পাঠাগার ,টি মসজিদ৪,১টি উচ্চ মাধ্যমিক বিদ্যালয় ,২টি আদর্শ গ্রাম ,১টি আশ্রয়কেন্দ্র ,৫কিঃ মিঃ কাচা রাস্তাঃকিঃমিঃ ২ , ,পাকা রাস্তাঃ৫০০টি কাচা ঘর,টি পাকা ঘর২০,অসংখ্য ফলের গাছ ও ঔষধি গাছ ২৫টি পুকুরের মাছ চাষ ব্যাহত ও ক্ষতিগ্রস্ত হতে পারে। ২০০টি নলকূপ ও ৩০০টি স্বাস্থ্যসম্মত পায়খানা নদী গর্ভে বিলীন হয়ে যেতে পারে।যার ফলে ৫৫৬৪ টি পরিবার প্রত্যক্ষ ও পরোক্ষভাবে ক্ষতিগ্রস্ত হতে পারে।

জোড়খালী ইউনিয়নের মোট ৪৬৫৩ হেক্টর জমির মধ্যে ৬০হেক্টর আবাদী জমি ,১টি আদর্শ গ্রাম ,১টি আশ্রয়কেন্দ্র ,৪টি প্রাথমিক বিদ্যালয় , ২টি উচ্চ বিদ্যালয় ,টি মাদ্রাসা২ ,৩টি পাঠাগার ,৪টি ক্লাব ,৫টি খেলার মাঠ ,৬কিঃমিঃ কাচা রাস্তা ,২কিঃমিঃ পাকা রাস্তা . ৬০০টি কাচা ঘর ,৩০টি পাকা ঘর ,২০টি পুকুরের মাছ চাষ ব্যাহতঅসংখ্য ফলের ও ঔষধি গাছনদীগর্ভে বিলীন হয়ে যেতে পারে। যার , টি পরিবার প্রত্যক্ষ ও পরোক্ষভাবে ক্ষতিগ্রস্ত হতে পারে।৬৬০০ফলে

সিধুলী ইউনিয়নের মোট ১৭৫৬ হেক্টর জমির মধ্যে ৬৫হেক্টর আবাদী জমি,টি প্রাথমিক বিদ্যালয়৩,২টি মাদ্রাসাটি নিম্ন মাধ্যমিক ১, ,বিদ্যালয়১টি উচ্চ মাধ্যমিক বিদ্যালয়,টি মসজিদ৫ ,২টি মন্দির,কিঃমিঃ কাচা রাস্তা৭,৩কিঃমিঃ পাকা রাস্তা,টি কাচা ঘর৭০০,৩০টি পাকা ঘরঅসংখ্য গাছ পালা নদীগর্ভে বিলীন হয়ে যেতে পারে।

৩। খরাঃ -মাদারগঞ্জ উপজেলায় খরার কারণে কিংবা ১৯৯৬ও ১৯৯৪ সালের মত খরা হলে মাদারগঞ্জ উপজেলার আবাদী মোট ২০২৬৭ হেক্টর জমির মধ্যে ১০০০০হেক্টর জমির ইরি ধান ,৫০০০হেক্টর জমির পাট ,১০০০হেক্টর জমির ধনিষ্ঠা ,৫০০হেক্টর জমির সবজি ,৫৩৫টি পুকুরের মাছ চাষ ব্যাহতপারে। প্রচন্ড খরা ঔষধি গাছ ক্ষতি হতে,ফলের গাছ,অগনিত চারা গাছ,অসংখ্য বীজতলা, %২০কারণে লোক ডাইরিয়া ,৪০ লোক%জ্বর এবং ১৫ লোক জন্ডিস সহ বিভিন্ন ধরনের রোগ হতে পারে এবং %৪০গবাদি পশু % টি পরিবার প্রত্যক্ষ ও পরোক্ষভাবে ক্ষতিগ্রস্ত হতে পারে।৬১০০৩বিভিন্ন রোগে আক্রান্ত হতে পারে। যার ফলে উপজেলার

৪।ঝড়ঃ মাদারগঞ্জ উপজেলায় ঝড়ের কারণে কিংবা ১৯৯৯ও২০০২ সালের মত ঝড় হলে মোট ২০২৬৭ হেক্টর জমির মধ্যে ১১০০০হেক্টর জমির ইরি ধান,হেক্টর জমির সবজি২০০০,১৫০০হেক্টর কলার বাগান ,২০০০টি প্রাথমিক ৭০,ঘরবাড়ী(বিশহাজারা) ,বিদ্যালয়৪৯২টি মসজিদ ,৯টি মন্দির ,১টি গির্জা ,৪৮টি উচ্চ ও নিম্ন মাধ্যমিক বিদ্যালয় ,২২টি মাদ্রাসা ,১০টি কলেজ ,১৬টি মুরগীরখামার ,১৩টি মোবাইল টাওয়ার ,৪৪৬৭০টি কাচা ঘর ,৭৬০টি পাকা ঘরঅসংখ্য ফল ,সরকারী প্রতিষ্ঠান-বিভিন্ন সরকারী ওবে , টি পরিবার প্রত্যক্ষ৬১০০৩অগনিত গবাদি পশু ক্ষতি হতে পারে। যার ফলে , বা ফলের ও ঔষধি গাছ ও পরোক্ষভাবে ক্ষতিগ্রস্ত হতে পারে।

৫। অতিবৃষ্টিঃ মাদারগঞ্জ উপজেলায় অতিবৃষ্টির কারণে চরপাকেরদহ ইউনিয়নের আবাদী মোট ২৭৯৬হেক্টর জমির মধ্যে ৫০০হেক্টর জমির মরিচগাছ, ৪০০হেক্টর জমির পিয়াজ, ১০০হেক্টর জমির রসুন,৩০০হেক্টর জমির পাট, ২০০হেক্টর জমির সবজি,৩৫০হেক্টর ২০০হেক্টর জমির টমেটো, ২টি মুরগীর খামার,অসংখ্য ফলের ও ঔষধি গাছ,গবাদি পশু ও রাস্তাঘাট ব্যাপকভাবে ক্ষতি হতে পারেএবং দিনমজুর মানুষ কর্মহীন হতে পারে।যার ফলে ৯০৫১টি পরিবার প্রত্যক্ষ ও পরোক্ষভাবে ক্ষতিগ্রস্ত হতে পারে।

কড়ইচুড়া ইউনিয়নের আবাদী মোট ২৫৫৫হেক্টর জমির মধ্যে ৪০০হেক্টর জমির মরিচগাছ, ৩০০হেক্টর জমির পিয়াজ, ১০০হেক্টর জমির রসুন, ৪০০হেক্টর জমির পাট, ২০০হেক্টর জমির সবজি, ৬০০হেক্টর জমির আলু, ১৫০হেক্টর জমির টমেটো, ২টি মুরগীর খামার, অসংখ্য ফলের ও ঔষুধি গাছ, গবাদ পশু ও রাস্তাঘাট ব্যাপকভাবে ক্ষতি হতে পারে। যার ফলে ৯৩২০টি পরিবার প্রত্যক্ষ ও পরোক্ষভাবে ক্ষতিগ্রস্ত হতে পারে।

গুনারীতলা ইউনিয়নের আবাদী মোট ২৬৬০ হেক্টর জমির মধ্যে ৫০০হেক্টর জমির মরিচগাছ, ৪০০হেক্টর জমির পিয়াজ, ২০০হেক্টর জমির রসুন, ৬০০হেক্টর জমির পাট, ২০০হেক্টর জমির সবজি, ৫০০হেক্টর জমির আলু, ১২০হেক্টর জমির টমেটো, ৩টি মুরগীর খামার, অসংখ্য ফলের ও ঔষুধি গাছ, গবাদ পশু ও রাস্তাঘাট ব্যাপকভাবে ক্ষতি হতে পারে। যার ফলে ৯০৭১টি পরিবার প্রত্যক্ষ ও পরোক্ষভাবে ক্ষতিগ্রস্ত হতে পারে।

বালিজুড়া ইউনিয়নের আবাদী মোট ৪০০৭ হেক্টর জমির মধ্যে ৯০০হেক্টর জমির মরিচগাছ, ৫০০হেক্টর জমির পিয়াজ, ২৫০হেক্টর জমির রসুন, ৬০০হেক্টর জমির পাট, ২৫০হেক্টর জমির সবজি, ৫০০হেক্টর জমির আলু, ২২০হেক্টর জমির টমেটো, অসংখ্য ফলের ও ঔষুধি গাছ, গবাদ পশু ও রাস্তাঘাট ব্যাপকভাবে ক্ষতি হতে পারে। যার ফলে ৫৫৬৪টি পরিবার প্রত্যক্ষ ও পরোক্ষভাবে ক্ষতিগ্রস্ত হতে পারে।

জোড়খালী ইউনিয়নের আবাদী মোট ৩৯৭০ হেক্টর জমির মধ্যে ৮০০হেক্টর জমির মরিচগাছ, ৪০০হেক্টর জমির পিয়াজ, ১৫০হেক্টর জমির রসুন, ৭০০হেক্টর জমির পাট, ২০০হেক্টর জমির সবজি, ৪৫০হেক্টর জমির আলু, ১৩০হেক্টর জমির টমেটো, অসংখ্য ফলের ও ঔষুধি গাছ, গবাদ পশু ও রাস্তাঘাট ব্যাপকভাবে ক্ষতি হতে পারে এবং দিনমজুর মানুষ কর্মহীন হতে পারে। যার ফলে ৩৯৭০টি পরিবার প্রত্যক্ষ ও পরোক্ষভাবে ক্ষতিগ্রস্ত হতে পারে।

আদারভিটা ইউনিয়নের আবাদী মোট ২৫৬৯হেক্টর জমির মধ্যে ৫০০হেক্টর জমির মরিচগাছ, ২০০হেক্টর জমির পিয়াজ, ১০০হেক্টর জমির রসুন, ৪০০হেক্টর জমির পাট, ১৫০হেক্টর জমির সবজি, ৪০০হেক্টর জমির আলু, ১৫০হেক্টর জমির টমেটো, ২০০হেক্টর জমির বেগুন গাছ, অসংখ্য ফলের ও ঔষুধি গাছ, গবাদ পশু ও রাস্তাঘাট ব্যাপকভাবে ক্ষতি হতে পারে এবং দিনমজুর মানুষ কর্মহীন হতে পারে। যার ফলে ৭৮০০টি পরিবার প্রত্যক্ষ ও পরোক্ষভাবে ক্ষতিগ্রস্ত হতে পারে।

সিধুলী ইউনিয়নের আবাদী মোট ১৪৬০ হেক্টর জমির মধ্যে ২০০হেক্টর জমির মরিচগাছ, ১০০হেক্টর জমির পিয়াজ, ৫০হেক্টর জমির রসুন, ৩০০হেক্টর জমির পাট, ১৫০হেক্টর জমির সবজি, ৩০০হেক্টর জমির আলু, ১০০হেক্টর জমির টমেটো, ১০০হেক্টর জমির বেগুন গাছ, অসংখ্য ফলের ও ঔষুধি গাছ, গবাদ পশু ও রাস্তাঘাট ব্যাপকভাবে ক্ষতি হতে পারে এবং দিনমজুর মানুষ কর্মহীন হতে পারে। যার ফলে ৫৭০৩টি পরিবার প্রত্যক্ষ ও পরোক্ষভাবে ক্ষতিগ্রস্ত হতে পারে।

পৌরসভার আবাদী মোট ২৫০হেক্টর জমির মধ্যে ১০০হেক্টর জমির পিয়াজ, ৫০হেক্টর জমির রসুন, ১২০হেক্টর জমির পাট, ১০০হেক্টর জমির সবজি, ৫০হেক্টর জমির আলু, ৬০হেক্টর জমির টমেটো, ৬৫হেক্টর জমির বেগুন গাছ, অসংখ্য ফলের ও ঔষুধি গাছ, গবাদ পশু ও রাস্তাঘাট ব্যাপকভাবে ক্ষতি হতে পারে এবং দিনমজুর মানুষ কর্মহীন হতে পারে। যার ফলে ৭৮৯৪টি পরিবার প্রত্যক্ষ ও পরোক্ষভাবে ক্ষতিগ্রস্ত হতে পারে।

- কেন বিপদাপন্ন, কিভাবে বিপদাপন্ন, সুনির্দিষ্টভাবে কি করলে বিপদাপন্নতা কমবে বিস্তারিত বর্ণনা করা হলোঃ

| বিপদাপন্নতা সামাজিক উপাদান | বিপদাপন্নতা নিরসনের উপায় | | | | |
|----------------------------|---|---|--|---|--|
| | বন্যা | নদীভাংগন | খড়া | ঝড় | অতিবৃষ্টি |
| ফসল | বীথ রাস্তা তৈরি করতে হবে এবং প্রতিটি নদী খনন করে নদীর গভীরতা বৃদ্ধি করতে হবে। | পাইলিং এর মাধ্যমে নদীর গতিপথ নিয়ন্ত্রণ রাখা। | রাস্তার দু পাশে এবং বাড়ীর আঙ্গিনায় ও অনাবাদী জমিতে পর্যাপ্ত পরিমান গাছ লাগাতে হবে। | রাস্তার দুপাশে এবং বাড়ীর আঙ্গিনায় অনাবাদী জমিতে পর্যাপ্ত পরিমান গাছ লাগাতে হবে এবং আবহাওয়া বার্তা অনুযায়ী ঝড়ের পূর্ব প্রস্তুতি গ্রহণ করতে হবে। | রাস্তা দুপাশে এবং বাড়ীর আঙ্গিনায় ও অনাবাদী জমিতে পর্যাপ্ত পরিমান গাছ লাগাতে হবে। |
| গাছপালা | বন্যাসহনশীল চারাগাছ লাগাতে হবে। | নদীভাংগন রোধ করতে বেশি বেশি গাছ লাগাতে হবে। | খরা সহনশীল গাছের চারা বপন করতে হবে। | শক্ত মজবুত এবং ঝড় সহনশীল জাতের গাছ লাগাতে হবে। | বৃষ্টি সহনশীল জাতের চারা গাছ লাগাতে হবে। |
| পশু সম্পদ | বন্যার সময় পশুসম্পদের আশ্রয়ের জন্য নিরাপদ আশ্রয়কেন্দ্রের | নদীভাংগন এলাকায় কোন পশু সম্পদ করা যাবে না। | খরা সহনশীল জাত নির্বাচন করতে হবে। | ঝড়ের সময় পশুসম্পদ নিরাপদ আশ্রয়কেন্দ্রে রাখতে হবে। | অতিবৃষ্টির সময় পশুসম্পদকে নিরাপদ আশ্রয়কেন্দ্রে রাখতে হবে। |

| বিপদাপন্নতা সামাজিক উপাদান | বিপদাপন্নতা নিরসনের উপায় | | | | |
|-------------------------------|--|--|---|---|---|
| | বন্যা | নদীভাংগন | খড়া | ঝড় | অভিবৃষ্টি |
| | ব্যবস্থা করতে হবে। | | | | |
| মৎস্য সম্পদ | পুকুরের চার পাশের পাড় উঁচু এবং শক্ত মজবুদ করতে হবে। | নদী ভাংগন এলাকায় কোন মৎস্য চাষ করা যাবে না। | খরার সময় প্রতিটি পুকুরে সেচের মাধ্যমে পানি দিতে হবে। | তেমন কোন ক্ষতি করে না। | পুকুরের চার পাশের পাড় উঁচু শক্ত মজবুদ করে বাধতে হবে। |
| ঘরবাড়ী | বন্যার পূর্বে ঘরবাড়ি মাটি কেটে উঁচু করতে হবে। | নদীভাংগন এলাকায় বসত বাড়ী করা যাবে না। | বাড়ীর আশেপাশে প্রচুর পরিমাণ গাছ লাগাতে হবে। | ঝড়ের পূর্বে ঘর মেরামত করতে হবে। | ঘরের চালা ও বেড়া মেরামত করতে হবে। |
| রাস্তাঘাট | বন্যার পূর্বে রাস্তাঘাট মেরামত করতে হবে। | নদীতে পাইলিং এর ব্যবস্থা করতে হবে। | রাস্তার দুপাশে পর্যাপ্ত গাছ লাগাতে হবে। | রাস্তার দুপাশে পর্যাপ্ত গাছ লাগাতে হবে। | রাস্তার দুপাশে পর্যাপ্ত গাছ লাগাতে হবে। |

তথ্যের উৎস: সংযুক্তি -১০

২.১৩ জলবায়ু পরিবর্তন ও তার সম্ভাব্য প্রভাব

কোন স্থানের বা অঞ্চলের দীর্ঘকালের (৩০ বছর বা তারও বেশি সময়ের) দৈনন্দিন আবহাওয়ার পর্যালোচনা করে বায়ু মন্ডলের ভৌত উপাদানগুলোর (বায়ুর তাপ, বায়ুর চাপ, বায়ুপ্রবাহের দিক ও তার গতিবেগ, বায়ুর আর্দ্রতা, মেঘের পরিমাণ, মেঘের প্রকারভেদ এবং বৃষ্টিপাত) যে সাধারণ অবস্থা দেখা যায় তাকে ঐ স্থানের বা অঞ্চলের জলবায়ু বলে। পৃথিবীতে প্রতিদিন যে সূর্য কিরন পৌছায়, ভূপৃষ্ঠ তা শোষণ করে। শোষিত সূর্য কিরন আবার মহাশূন্যে বিকিরিত বা প্রতিফলিত হয়। এটাই প্রাকৃতিক নিয়ম। প্রাকৃতিক এই শোষণ বিকিরন প্রক্রিয়ায় কোনো ধরনের বাধা বা প্রতিবন্ধতা সৃষ্টি হওয়ায়ই জলবায়ুর পরিবর্তন বলে।

- জলবায়ু পরিবর্তনের প্রভাবে কোন কোন খাত সমূহ কিভাবে ক্ষতিগ্রস্ত হয় তা বিস্তারিত নিম্নে বর্ণনা করা হলো-

| খাত সমূহ | বর্ণনা |
|-----------|--|
| কৃষি | <ul style="list-style-type: none"> • বন্যার কারণে আবাদী ফসল পানিতে তলিয়ে যায় ফলে কৃষি ফসল নষ্ট হয়। • শৈত্য প্রবাহ ও খরায় চারাগাছ মরে যায়। • কালবৈশাখী ঝড়ে কৃষি ফসলের ব্যাপক ক্ষতি হয়। • নদীভাংগনের ফলে আবাদী কৃষি জমি ও ফসল নদীগর্ভে চলে যায়। |
| মৎস্য | <ul style="list-style-type: none"> • বন্যার কারণে পুকুরের পাড় ভেঙে বা বন্যার পানিতে পুকুর তলিয়ে গিয়ে চাষকৃত মাছ অন্যত্র চলে যায়। যার ফলে প্রয়োজনীয় সময়ে মাছ পাওয়া যায় না। • অতিরিক্ত খরার কারণে নদী ও পুকুরের পানি শুকিয়ে যাওয়ায় মাছ চাষ করা যায় না। |
| গাছপালা | <ul style="list-style-type: none"> • বন্যার কারণে চারা গাছ এবং বিভিন্ন ফলের গাছ ব্যাপকভাবে নষ্ট হয়। • নদীভাংগনের ফলে বিভিন্ন গাছপালা নদীগর্ভে চলে যায়। • অতিরিক্ত খরায় চারাগাছ এবং অন্যান্য গাছ পানির অভাবে মারা যায়। • কালবৈশাখী ঝড়ে গাছপালা ভেঙে লন্ডলন্ড হয়ে যায়। |
| স্বাস্থ্য | <ul style="list-style-type: none"> • বন্যার ফলে বিশুদ্ধ পানি পান না করার কারণে ডায়রিয়াসহ বিভিন্ন রোগ দেখা দেয় এবং ময়লা যুক্ত পানিতে গোসল করার ফলে শরীরে বিভিন্ন চর্মরোগ দেখা দেয়। • অতিরিক্ত খরার ফলে উষ্ণ আবহাওয়ার কারণে শরীরে পানি স্বল্পতা দেখা দেয় এবং মাত্রারিক্ত গরমে বিভিন্ন রোগের উদ্ভাব ঘটে। |
| জীবিকা | <ul style="list-style-type: none"> • বন্যা, অভিবৃষ্টি, শৈত্যপ্রবাহ ইত্যাদির প্রাকৃতিক দুর্যোগের কারণে জেলেরা নদীতে মাছ ধরতে পারে না, দিন মজুর মানুষ ক্ষেতে কাজ করতে পারে না। এসব কারণে সাধারণ মানুষের জীবিকার বিভিন্ন সমস্যা সৃষ্টি হয়। |
| অবকাঠামো | <ul style="list-style-type: none"> • বন্যার কারণে রাস্তাঘাট, বাড়িঘর, শিক্ষা প্রতিষ্ঠান ব্যাপকভাবে ক্ষতি গ্রস্ত হয়। |

তৃতীয় অধ্যায়ঃ দুর্যোগ ঝুঁকি হ্রাস

৩.১ ঝুঁকির কারন সমূহ চিহ্নিত করণ

চিহ্নিত আপদগুলোর দ্বারা উপজেলাটি কেন ক্ষতিগ্রস্থ হয় তা নিম্নের টেবিলের মাধ্যমে দেখানো হলো-

| ঝুঁকির বর্ণনা | | কারণ | | |
|---------------|---|--|--|--|
| | | তাৎক্ষণিক | মাধ্যমিক | চূড়ান্ত |
| বন্যা | <p>বন্যার কারনে চরপাকেরদহ ইউনিয়নের মোট ৩২৮২ হেক্টর জমির মধ্যে ১০০০ হেক্টর জমির আমন ধানের চাষ ব্যাহত , ৫০০হেক্টর জমির পাট, ৫০০ হেক্টর জমির ধনিঞ্চা, ২০০ হেক্টর জমির সবজি, ৭০হেক্টর জমির আলু, ২০০হেক্টর জমির কলা বাগান, অসংখ্য অবকাঠামো যেমন (ব্রীজ,কালভার্ট, সাকু, স্লুইচগেট, কাচা রাস্তা, পাকা রাস্তা) শিক্ষাপ্রতিষ্ঠান, ধর্মীয় প্রতিষ্ঠান, ৫০% গবাদি পশু, ৩০০০টি বসতবাড়ী, ২৫০টি পুকুরের মাছ চাষ ব্যাহত, অসংখ্য ফলের ও ঔষুধি গাছ, বীজতলা ক্ষতি হতে পারে। ২০০০টি নলকূপ বন্যার পানিতে ডুবে যেতে পারে। ২৫০০টি স্বাস্থ্য সম্মত পায়খানা নষ্ট হতে পারে।</p> <p>কড়ইচুড়া ইউনিয়নের মোট ২৯৫৮ হেক্টর জমির মধ্যে ৫০০ হেক্টর জমির আমন ধানের চাষ ব্যাহত , ৩০০হেক্টর জমির পাট, ২০০ হেক্টর জমির সবজি, ২০০ হেক্টর জমির সবজি, ১০০হেক্টর জমির কলা বাগান, অসংখ্য অবকাঠামো যেমন (ব্রীজ,কালভার্ট,সাকু,স্লুইচগেট, কাচা রাস্তা, পাকা রাস্তা) শিক্ষাপ্রতিষ্ঠান, ধর্মীয় প্রতিষ্ঠান, ৪০% গবাদি পশু, ৩১০০টি বসতবাড়ী, ৪০টি পুকুরের মাছ চাষ ব্যাহত, অসংখ্য ফলের ও ঔষুধি গাছ, বীজতলা ক্ষতি হতে পারে। ১৮০০টি নলকূপ বন্যার পানিতে ডুবে যেতে পারে। ২৭০০টি স্বাস্থ্য সম্মত পায়খানা নষ্ট হতে পারে।</p> <p>গুনারীতলা ইউনিয়নের মোট ৩১১৫ হেক্টর জমির মধ্যে ১৬০০হেক্টর জমির আমন ধানের চাষ ব্যাহত , ৫০০হেক্টর জমির পাট, ১০০ হেক্টর জমির ধনিঞ্চা, ১০০ হেক্টর জমির সবজি, ৫০ হেক্টর জমির কলা বাগান, অসংখ্য অবকাঠামো যেমন (ব্রীজ,কালভার্ট,সাকু,স্লুইচগেট, কাচা রাস্তা, পাকা রাস্তা) শিক্ষাপ্রতিষ্ঠান, ধর্মীয় প্রতিষ্ঠান, ৩৫% গবাদি পশু, ২৫০০টি বসতবাড়ী ৭০টি পুকুরের মাছ চাষ ব্যাহত, অসংখ্য ফলের ও ঔষুধি গাছ, বীজতলা ক্ষতি হতে পারে। ২২০০টি নলকূপ বন্যার পানিতে ডুবে যেতে পারে। ৩০০০টি স্বাস্থ্য সম্মত পায়খানা নষ্ট হতে পারে।</p> <p>বালিজুড়া ইউনিয়নের মোট ৫২৯৬ হেক্টর জমির মধ্যে ১৬০০ হেক্টর জমির আমন ধানের চাষ ব্যাহত , ১০০০ হেক্টর জমির পাট, ৫০০ হেক্টর জমির ধনিঞ্চা, ৩০০ হেক্টর জমির সবজি, ১০০হেক্টর জমির কলা বাগান, অসংখ্য অবকাঠামোঃ যেমন (ব্রীজ,কালভার্ট,সাকু,স্লুইচগেট, কাচা রাস্তা, পাকা রাস্তা) শিক্ষাপ্রতিষ্ঠান, ধর্মীয় প্রতিষ্ঠান, ৪০% গবাদি পশু, ২০০০টি বসতবাড়ী, ৪৫টি পুকুরের মাছ চাষ ব্যাহত, অসংখ্য ফলের ও ঔষুধি গাছ, বীজতলা ক্ষতি হতে পারে। ১৮০০টি নলকূপ বন্যার পানিতে ডুবে</p> | <p>অতিবৃষ্টি কারনে। পানি নিষ্কাশনের ব্যবস্থা না থাকার কারনে। খাল গুলো আবর্জনা দিয়ে ভরাট হওয়ার কারনে। নদীর পাশে বেড়ী বাধ না থাকার কারনে।</p> | <p>উজান থেকে পানি নেমে আসার কারণে। নদী বা খালের সংযোগ স্থলে স্লুইচ গেট না থাকার কারনে।</p> | <p>নদীর তলদেশ ভরাট হওয়ার কারণে। পানি উন্নয়ন বোর্ডের সঠিক পদক্ষেপ না থাকার কারনে। দাতাগোষ্ঠির সহযোগিতা না থাকার কারণে। এলাকার জন গন সচেতন না থাকার কারণে।</p> |

| ঝুঁকির বর্ণনা | কারণ | | |
|--|-----------|----------|----------|
| | তাৎক্ষণিক | মাধ্যমিক | চূড়ান্ত |
| <p>যেতে পারে। ২০০০টি স্বাস্থ্য সম্মত পায়খানা নষ্ট হতে পারে।</p> <p>জোড়খালী ইউনিয়নের মোট ৪৬৫৩হেক্টর জমির মধ্যে ২০০০হেক্টর জমির আমন ধানের চাষ ব্যাহত ,১০০হেক্টর জমির পাট, ১০০ হেক্টর জমির ধনিঞ্চা,৩০০ হেক্টর জমির সবজি,১০০হেক্টর জমির কলা বাগান,অসংখ্য অবকাঠামোঃযেমন (ব্রীজ,কালভার্ট,সাকু,স্লুইচগেট, কাচা রাস্তা, পাকা রাস্তা)শিক্ষাপ্রতিষ্ঠান,ধর্মীয় প্রতিষ্ঠান, ৩০% গবাদি পশু, ২২০০টি বসতবাড়ী,৭০টি পুকুরের মাছ চাষ ব্যাহত,অসংখ্য ফলের ও ঔষুধি গাছ,বীজতলা ক্ষতি হতে পারে। ১৯০০টি নলকূপ বন্যার পানিতে ডুবে যেতে পারে। ১৭০০টি স্বাস্থ্য সম্মত পায়খানা নষ্ট হতে পারে।</p> <p>আদারভিটা ইউনিয়নের মোট ২৯০৫ হেক্টর জমির মধ্যে ৮০০হেক্টর জমির আমন ধানের চাষ ব্যাহত ,৫০০হেক্টর জমির পাট,২০০ হেক্টর জমির ধনিঞ্চা,১০০ হেক্টর জমির সবজি,৭০হেক্টর জমির কলা বাগান,৩টি মুরগীর খামার,অসংখ্য অবকাঠামোঃযেমন (ব্রীজ,কালভার্ট,সাকু,স্লুইচগেট, কাচা রাস্তা, পাকা রাস্তা)শিক্ষাপ্রতিষ্ঠান,ধর্মীয় প্রতিষ্ঠান, ৪০% গবাদি পশু, ৩২০০টি বসতবাড়ী, ৬০টি পুকুরের মাছ চাষ ব্যাহত,অসংখ্য ফলের ও ঔষুধি গাছ,বীজতলা ক্ষতি হতে পারে। ২৫০০টি নলকূপ বন্যার পানিতে ডুবে যেতে পারে। ২৭০০টি স্বাস্থ্য সম্মত পায়খানা নষ্ট হতে পারে।</p> <p>সিধুলী ইউনিয়নের মোট ১৭৫৬ হেক্টর জমির মধ্যে ৫০০হেক্টর জমির আমন ধানের চাষ ব্যাহত , ৩০০হেক্টর জমির পাট, ১০০ হেক্টর জমির ধনিঞ্চা, ১০০ হেক্টর জমির সবজি, ৫০হেক্টর জমির আলু, ৩০হেক্টর জমির বেগুন, ২০হেক্টর জমির টমেটো, ১০০হেক্টর জমির কলা বাগান,অসংখ্য অবকাঠামোঃযেমন (ব্রীজ,কালভার্ট,সাকু,স্লুইচগেট, কাচা রাস্তা, পাকা রাস্তা)শিক্ষাপ্রতিষ্ঠান,ধর্মীয় প্রতিষ্ঠান, ৩৫% গবাদি পশু, ১৯০০টি বসতবাড়ী, ৭০টি পুকুরের মাছ চাষ ব্যাহত,অসংখ্য ফলের ও ঔষুধি গাছ,বীজতলা ক্ষতি হতে পারে। ১৭০০টি নলকূপ বন্যার পানিতে ডুবে যেতে পারে। ১৫০০টি স্বাস্থ্য সম্মত পায়খানা নষ্ট হতে পারে।</p> <p>পৌরসভার মোট ৬৫০ হেক্টর জমির মধ্যে ১০০হেক্টর জমিরপিয়াজ, ৫০হেক্টর জমির রসুন, ১২০ হেক্টর জমির পাট, ১০০ হেক্টর জমির সবজি, ৫০হেক্টর আলু ,৬০হেক্টর জমির টমেটো, ৬৫হেক্টর জমির বেগুন,অসংখ্য অবকাঠামোঃযেমন (ব্রীজ,কালভার্ট,সাকু,স্লুইচগেট, কাচা রাস্তা, পাকা রাস্তা)শিক্ষাপ্রতিষ্ঠান,ধর্মীয় প্রতিষ্ঠান,৪৫% গবাদি পশু, ১২০০টি বসতবাড়ী,৭০টি পুকুরের মাছ চাষ ব্যাহত,অসংখ্য ফলের ও ঔষুধি গাছ,বীজতলা ক্ষতি হতে পারে।১৫০০টি নলকূপ বন্যার পানিতে ডুবে যেতে পারে। ১৪০০টি স্বাস্থ্য সম্মত পায়খানা নষ্ট হতে পারে।</p> | | | |

| ঝুঁকির বর্ণনা | | কারণ | | |
|-----------------|---|-------------------|--------------------------|------------------|
| | | তাৎক্ষণিক | মাধ্যমিক | চূড়ান্ত |
| নদীভাংগন | <p>মাদারগঞ্জ উপজেলায় নদীভাংগনের কারণে কিংবা ১৯৮৮ সালের মত নদীভাংগে ১৯৯৯ ও ১৯৯৮, বালিজুড়ি ইউনিয়নে মোট ৫২৯৬ হেক্টর জমির মধ্যে ৫০ হেক্টর আবাদী জমি, ১টি প্রাথমিক বিদ্যালয়, ২টি নিম্ন মাধ্যমিক বিদ্যালয়, ১টি মাদ্রাসা, ২টি পাঠাগার, ১টি মসজিদ, ১টি উচ্চ মাধ্যমিক বিদ্যালয়, আদর্শ টি, ২টি গ্রাম, ১টি আশ্রয়কেন্দ্র, ৫টি কিঃ মিঃ কাচা রাস্তা, ২টি কিঃমিঃ পাকা রাস্তা, ২৫০০টি কাচা ঘর, ২০টি পাকা ঘর, অসংখ্য ফলের গাছ ও ঔষুধি গাছ ২৫টি পুকুরের মাছ চাষ ব্যাহত ও ক্ষতিগ্রস্ত হতে পারে। ২০০টি নলকূপ ও ৩০০টি স্বাস্থ্যসম্মত পায়খানা নদী গর্ভে বিলীন হয়ে যেতে পারে।</p> <p>জোড়খালী ইউনিয়নের মোট ৪৬৫৩ হেক্টর জমির মধ্যে ৬০ হেক্টর আবাদী জমি, ১টি আদর্শগ্রাম, ১টি আশ্রয়কেন্দ্র, ১টি প্রাথমিক বিদ্যালয়, ৪টি উচ্চ মাধ্যমিক বিদ্যালয়, ১টি মাদ্রাসা, ৩টি পাঠাগার, ১টি টি, ৪টি খেলার মাঠ, ৫টি কিঃমিঃ কাচারাস্তা, ৬টি কিঃমিঃ পাকা রাস্তা, ১টি কাচা ঘর, ৬০০.৩০টি পাকা ঘর, ১টি পুকুর, ২০টি অসংখ্য ফলের ও ঔষুধি গাছ নদী গর্ভে বিলীন হয়ে যেতে পারে।</p> <p>সিধুলী ইউনিয়নের মোট ১৭৫৬ হেক্টর জমির মধ্যে ৬৫ হেক্টর আবাদী জমি, ১টি প্রাথমিক বিদ্যালয়, ৩টি মাদ্রাসা, ১টি নিম্ন মাধ্যমিক বিদ্যালয়, ১টি উচ্চ মাধ্যমিক বিদ্যালয়, ১টি মসজিদ, ৫টি মন্দির, ১টি কিঃমিঃ ৭, ১টি কাচা রাস্তা, ৩টি কিঃমিঃ পাকা রাস্তা, ১টি কাচা ৭০০, ১টি ঘর, ৩০টি পাকা ঘর, অসংখ্য ফল ও ঔষুধি গাছ, ৩০% গবাদি পশু ক্ষতি হতে পারে।</p> | পানির প্রবল স্রোত | খড় স্রোত | নদীর তলাদেশ ভরাট |
| ঝড় (কালবৈশাখী) | <p>মাদারগঞ্জ উপজেলায় ঝড়ের কারণে কিংবা ১৯৯৯ ও ২০০২ সালের মত ঝড় হলে মোট ২৪৬১৫ হেক্টর জমির মধ্যে ১১০০০ হেক্টর জমির ইরি খান, ২০০০ হেক্টর জমির সবজি, ১৫০০ হেক্টর জমির কলা বাগান, ২০০০টি ঘর বাড়ী, ৭০টি প্রাথমিক বিদ্যালয়, ৪৯২টি মসজিদ, ৯টি মন্দির, ১টি গির্জা, ৪৮টি উচ্চ ও নিম্ন মাধ্যমিক বিদ্যালয়, ২২টি মাদ্রাসা, ১০টি কলেজ, ১৬টি মুরগীর খামার, ১৩টি মোবাইল টাওয়ার, ৪৪৬৭০টি কাচা ঘর, ৭৬০টি পাকা ঘর, অসংখ্য ফল ও ঔষুধি গাছ, ৩০% গবাদি পশু ক্ষতি হতে পারে।</p> | প্রাকৃতিক | পর্যাপ্ত গাছপালা না থাকা | জলবায়ু পরিবর্তন |
| খরা | <p>মাদারগঞ্জ উপজেলায় খরার কারণে কিংবা ১৯৯৬ ও ১৯৯৪ সালের মত খরা হলে মাদারগঞ্জ উপজেলার মোট ২৪৬১৫ হেক্টর জমির মধ্যে ১০০০০ হেক্টর জমির ইরি খান, হেক্টর জমির পাট ৫০০০, ১০০০ হেক্টর জমির ধনিষ্ঠা, হেক্টর জমির সবজি ৫০০, ৫৩৫টি পুকুরের মাছ চাষ ব্যাহত অগনিত চারা, অসংখ্য বীজতলা,</p> | অনাবৃষ্টি | সামাজিক বনায়নের অভাব | জলবায়ু পরিবর্তন |

| ঝুঁকির বর্ণনা | কারণ | | |
|---|-----------|----------|----------|
| | তাৎক্ষণিক | মাধ্যমিক | চূড়ান্ত |
| ঔষধি গাছ ক্ষতি হতে পারে। প্রচলিত, ফলের গাছ, গাছ ২খরা কারণে ০লোক% ৩০, লোক ডাইরিয়া% জ্বর এবং ৫লোক জন্ডিস সহ বিভিন্ন ধরনের রোগ হতে % ৪০পারে এবং গবাদি পশু বিভিন্ন রোগে আক্রান্ত হতে পারে। | | | |

৩.২ ঝুঁকি নিরসনের উপায় চিহ্নিত করণ

- চিহ্নিত আপদগুলো নিরসনের তাৎক্ষণিক, মাধ্যমিক চূড়ান্ত কারণ চিহ্নিত করে নিম্নের টেবিলের মাধ্যমে দেখানো হলো

| ঝুঁকির বর্ণনা | ঝুঁকি নিরসনের সম্ভাব্য উপায় | | |
|--|--|--|---|
| | স্বল্প মেয়াদী | মধ্যমেয়াদী | দীর্ঘ মেয়াদী |
| <p>বন্যা</p> <p>বন্যার কারণে চরপাকেরদহ ইউনিয়নের মোট ৩২৮২ হেক্টর জমির মধ্যে ১০০০ হেক্টর জমির আমন ধানের চাষ ব্যাহত, ৫০০ হেক্টর জমির পাট, ৫০০ হেক্টর জমির ধনিষ্ঠা, ২০০ হেক্টর জমির সবজি, ৭০ হেক্টর জমির আলু, ২০০ হেক্টর জমির কলা বাগান, অসংখ্য অবকাঠামোঃযেমন (ব্রীজ, কালভার্ট, সাকু, স্লুইচগেট, কাচা রাস্তা, পাকা রাস্তা) শিক্ষাপ্রতিষ্ঠান, ধর্মীয় প্রতিষ্ঠান, ৫০% গবাদি পশু, ৩০০০টি বসতবাড়ী, ২৫০টি পুকুরের মাছ চাষ ব্যাহত, অসংখ্য ফলের ও ঔষধি গাছ, বীজতলা ক্ষতি হতে পারে। ২০০০টি নলকূপ বন্যার পানিতে ডুবে যেতে পারে। ২৫০০টি স্বাস্থ্য সম্মত পায়খানা নষ্ট হতে পারে।</p> <p>কড়ইচূড়া ইউনিয়নের মোট ২৯৫৮ হেক্টর জমির মধ্যে ৫০০ হেক্টর জমির আমন ধানের চাষ ব্যাহত, ৩০০ হেক্টর জমির পাট, ২০০ হেক্টর জমির সবজি, ২০০ হেক্টর জমির সবজি, ১০০ হেক্টর জমির কলা বাগান, অসংখ্য অবকাঠামোঃযেমন (ব্রীজ, কালভার্ট, সাকু, স্লুইচগেট, কাচা রাস্তা, পাকা রাস্তা) শিক্ষাপ্রতিষ্ঠান, ধর্মীয় প্রতিষ্ঠান, ৪০% গবাদি পশু, ৩১০০টি বসতবাড়ী, ৪০টি পুকুরের মাছ চাষ ব্যাহত, অসংখ্য ফলের ও ঔষধি গাছ, বীজতলা ক্ষতি হতে পারে। ১৮০০টি নলকূপ বন্যার পানিতে ডুবে যেতে পারে। ২৭০০টি স্বাস্থ্য সম্মত পায়খানা নষ্ট হতে পারে।</p> <p>গুনারীতলা ইউনিয়নের মোট ৩১১৫ হেক্টর জমির মধ্যে ১৬০০ হেক্টর জমির আমন ধানের চাষ ব্যাহত, ৫০০ হেক্টর জমির পাট, ১০০ হেক্টর জমির ধনিষ্ঠা, ১০০ হেক্টর জমির সবজি, ৫০ হেক্টর জমির কলা বাগান, অসংখ্য অবকাঠামোঃযেমন (ব্রীজ, কালভার্ট, সাকু, স্লুইচগেট, কাচা রাস্তা, পাকা রাস্তা) শিক্ষাপ্রতিষ্ঠান, ধর্মীয় প্রতিষ্ঠান, ৩৫% গবাদি পশু, ২৫০০টি বসতবাড়ী ৭০টি পুকুরের মাছ চাষ ব্যাহত, অসংখ্য ফলের ও ঔষধি গাছ, বীজতলা ক্ষতি হতে পারে। ২২০০টি নলকূপ বন্যার পানিতে ডুবে যেতে পারে। ৩০০০টি স্বাস্থ্য সম্মত পায়খানা নষ্ট হতে পারে।</p> <p>বালিজুড়ী ইউনিয়নের মোট ৫২৯৬ হেক্টর জমির মধ্যে ১৬০০ হেক্টর জমির আমন ধানের চাষ ব্যাহত, ১০০০ হেক্টর জমির পাট, ৫০০ হেক্টর জমির ধনিষ্ঠা, ৩০০ হেক্টর জমির সবজি, ১০০ হেক্টর জমির কলা বাগান, অসংখ্য অবকাঠামোঃযেমন (ব্রীজ, কালভার্ট, সাকু, স্লুইচগেট, কাচা রাস্তা, পাকা রাস্তা) শিক্ষাপ্রতিষ্ঠান, ধর্মীয় প্রতিষ্ঠান, ৪০% গবাদি</p> | <p>রাস্তাঘাট মেরামত, বাড়িঘর উঁচু করন। পানি নিষ্কাশনের ব্যবস্থা করা। নদীর পাশে বেড়ী বাঁধ নির্মান করা।</p> | <p>উঁচু করে বাধাও রাস্তা নির্মাণ। নদী বা খালের সংযোগ স্থলে স্লুইচগেটের ব্যবস্থা করা।</p> | <p>নদী খনন করে নদীর গভীরতা বৃদ্ধি করা। পানি উন্নয়ন বোর্ডের যথাযথ পদক্ষেপ নেয়া। এলাকার জনগনকে সচেতন করা।</p> |

| ঝুঁকির বর্ণনা | ঝুঁকি নিরসনের সম্ভাব্য উপায় | | | |
|---|--|-------------------|-------------------|---|
| | স্বল্প মেয়াদী | মধ্যমেয়াদী | দীর্ঘ মেয়াদী | |
| <p>পশু, ২০০০টি বসতবাড়ী, ৪৫টি পুকুরের মাছ চাষ ব্যাহত, অসংখ্য ফলের ও ঔষুধি গাছ, বীজতলা ক্ষতি হতে পারে। ১৮০০টি নলকূপ বন্যার পানিতে ডুবে যেতে পারে। ২০০০টি স্বাস্থ্য সম্মত পায়খানা নষ্ট হতে পারে।</p> <p>জোড়খালী ইউনিয়নের মোট ৪৬৫৩ হেক্টর জমির মধ্যে ২০০০ হেক্টর জমির আমন ধানের চাষ ব্যাহত, ১০০ হেক্টর জমির পাট, ১০০ হেক্টর জমির ধনিষ্ঠা, ৩০০ হেক্টর জমির সবজি, ১০০ হেক্টর জমির কলা বাগান, অসংখ্য অবকাঠামোঃ যেমন (ব্রীজ, কালভার্ট, সাকু, স্লুইচগেট, কাচা রাস্তা, পাকা রাস্তা) শিক্ষাপ্রতিষ্ঠান, ধর্মীয় প্রতিষ্ঠান, ৩০% গবাদি পশু, ২২০০টি বসতবাড়ী, ৭০টি পুকুরের মাছ চাষ ব্যাহত, অসংখ্য ফলের ও ঔষুধি গাছ, বীজতলা ক্ষতি হতে পারে। ১৯০০টি নলকূপ বন্যার পানিতে ডুবে যেতে পারে। ১৭০০টি স্বাস্থ্য সম্মত পায়খানা নষ্ট হতে পারে।</p> <p>আদারভিটা ইউনিয়নের মোট ২৯০৫ হেক্টর জমির মধ্যে ৮০০ হেক্টর জমির আমন ধানের চাষ ব্যাহত, ৫০০ হেক্টর জমির পাট, ২০০ হেক্টর জমির ধনিষ্ঠা, ১০০ হেক্টর জমির সবজি, ৭০ হেক্টর জমির কলা বাগান, ৩টি মুরগীর খামার, অসংখ্য অবকাঠামোঃ যেমন (ব্রীজ, কালভার্ট, সাকু, স্লুইচগেট, কাচা রাস্তা, পাকা রাস্তা) শিক্ষাপ্রতিষ্ঠান, ধর্মীয় প্রতিষ্ঠান, ৪০% গবাদি পশু, ৩২০০টি বসতবাড়ী, ৬০টি পুকুরের মাছ চাষ ব্যাহত, অসংখ্য ফলের ও ঔষুধি গাছ, বীজতলা ক্ষতি হতে পারে। ২৫০০টি নলকূপ বন্যার পানিতে ডুবে যেতে পারে। ২৭০০টি স্বাস্থ্য সম্মত পায়খানা নষ্ট হতে পারে।</p> <p>সিধুলী ইউনিয়নের মোট ১৭৫৬ হেক্টর জমির মধ্যে ৫০০ হেক্টর জমির আমন ধানের চাষ ব্যাহত, ৩০০ হেক্টর জমির পাট, ১০০ হেক্টর জমির ধনিষ্ঠা, ১০০ হেক্টর জমির সবজি, ৫০ হেক্টর জমির আলু, ৩০ হেক্টর জমির বেগুন, ২০ হেক্টর টমেটো, ১০০ হেক্টর জমির কলা বাগান, অসংখ্য অবকাঠামোঃ যেমন (ব্রীজ, কালভার্ট, সাকু, স্লুইচগেট, কাচা রাস্তা, পাকা রাস্তা) শিক্ষাপ্রতিষ্ঠান, ধর্মীয় প্রতিষ্ঠান, ৩৫% গবাদি পশু, ১৯০০টি বসতবাড়ী, ৭০টি পুকুরের মাছ চাষ ব্যাহত, অসংখ্য ফলের ও ঔষুধি গাছ, বীজতলা ক্ষতি হতে পারে। ১৭০০টি নলকূপ বন্যার পানিতে ডুবে যেতে পারে। ১৫০০টি স্বাস্থ্য সম্মত পায়খানা নষ্ট হতে পারে।</p> <p>পৌরসভার মোট ৬৫০ হেক্টর জমির মধ্যে ১০০ হেক্টর জমির পিয়াজ, ৫০ হেক্টর জমির রসুন, ১২০ হেক্টর জমির পাট, ১০০ হেক্টর জমির সবজি, ৫০ হেক্টর আলু, ৬০ হেক্টর জমির টমেটো, ৬৫ হেক্টর জমির বেগুন, অসংখ্য অবকাঠামোঃ যেমন (ব্রীজ, কালভার্ট, সাকু, স্লুইচগেট, কাচা রাস্তা, পাকা রাস্তা) শিক্ষাপ্রতিষ্ঠান, ধর্মীয় প্রতিষ্ঠান, ৪৫% গবাদি পশু, ১২০০টি বসতবাড়ী, ৭০টি পুকুরের মাছ চাষ ব্যাহত, অসংখ্য ফলের ও ঔষুধি গাছ, বীজতলা ক্ষতি হতে পারে। ১৫০০টি নলকূপ বন্যার পানিতে ডুবে যেতে পারে। ১৪০০টি স্বাস্থ্য সম্মত পায়খানা নষ্ট হতে পারে।</p> | | | | |
| নদীভাংগন | মাদারগঞ্জ উপজেলায় নদীভাংগনের কারণে কিংবা ১৯৮৮, ১৯৯৮ ও ১৯৯৯ সালের মত নদীভাংগে বালিজুড়ী ইউনিয়নের মোট ৫২৯৬ হেক্টর জমির মধ্যে ৫০ হেক্টর আবাদী জমি, ২টি প্রাথমিক বিদ্যালয়, ১টি নিম্ন মাধ্যমিক বিদ্যালয়, ১টি মাদ্রাসা, ২টি পাঠাগার, ৪টি মসজিদটি উচ্চমাধ্যমিক বিদ্যালয়টি আদর্শ ২, | মাটির বস্তা ফেলা। | নদীতে পাইলিং করা। | নদী খনন করে নদীর গভীরতা বৃদ্ধি করা। নদী |

| ঝুঁকির বর্ণনা | | ঝুঁকি নিরসনের সম্ভাব্য উপায় | | |
|-------------------|--|---|---------------------------------|---|
| | | স্বল্প মেয়াদী | মধ্যমেয়াদী | দীর্ঘ মেয়াদী |
| | <p>গ্রাম ১টি আশ্রয়কেন্দ্র, কিঃ মিঃ কাচা রাস্তা ৫, ২ কিঃ মিঃ পাকা রাস্তা, ৮টি কাচা ঘর ৫০০, ২০টি পাকা ঘর অসংখ্য ফলের গাছ ও ৮টি পুকুরের মাছ চাষ ব্যাহত ও ক্ষতিগ্রস্ত হতে ২৫ ঔষুধি গাছ ৮টি স্বাস্থ্যসম্মত পায়খানা নদী গর্ভে ৩০০টি নলকূপ ও ২০০পারে। বিলীন হয়ে যেতে পারে।</p> <p>জোড়খালী ইউনিয়নের মোট ৪৬৫৩ হেক্টর জমির মধ্যে ৬০ হেক্টর আবাদী জমি, ১টি আদর্শগ্রাম, ১টি আশ্রয়কেন্দ্র, ৪টি প্রাথমিক বিদ্যালয়, ২টি উচ্চ বিদ্যালয়, ২টি মাদ্রাসা, ৩টি পাঠাগার, ৪টি ক্লাব, ৫টি খেলার মাঠ, ৬ কিঃ মিঃ কাচারাস্তা, ২ কিঃ মিঃ পাকা রাস্তা, ৮টি কাচা ঘর ৬০০.৩০টি পাকা ঘর, ২০টি পুকুর, অসংখ্য ফলের ও ঔষুধি গাছ নদীগর্ভে বিলীন হয়ে যেতে পারে।</p> <p>সিধুলী ইউনিয়নের মোট ১৭৫৬ হেক্টর জমির মধ্যে ৬৫ হেক্টর আবাদী জমি, ৩টি প্রাথমিক বিদ্যালয়, ২টি মাদ্রাসা, ১টি নিম্ন মাধ্যমিক বিদ্যালয়, ১টি উচ্চ মাধ্যমিক বিদ্যালয়, ৫টি মসজিদ, ২টি মন্দির, ৭ কিঃ মিঃ কাচা রাস্তা, ৩ কিঃ মিঃ পাকা রাস্তা, ৭০০টি কাচা ঘর, ৩০টি পাকা ঘর অসংখ্য গাছ পালা নদীগর্ভে বিলীন, হয়ে যেতে পারে।</p> | | | তীরে গাছ লাগাতে হবে। |
| ঝড় (কাললবৈ শাখী) | <p>মাদারগঞ্জ উপজেলায় ঝড়ের কারণে কিংবা ১৯৯৯ ও ২০০২ সালের মত ঝড় হলে মোট ২৪৬১৫ হেক্টর জমির মধ্যে ১১০০০ হেক্টর জমির ইরি খান, ২০০০ হেক্টর জমির সবজি, ১৫০০ হেক্টর জমির কলাবাগান, ২০০০টি ঘরবাড়ী, ৭০টি প্রাথমিক বিদ্যালয়, ৪৯২টি মসজিদ, ৯টি মন্দির, ১টি গির্জা, ৪৮টি উচ্চ ও নিম্ন মাধ্যমিক বিদ্যালয়, ২২টি মাদ্রাসা ১০টি কলেজ, ১৬টি মুরগীর খামার, ১৩টি মোবাইল টাওয়ার, ৪৪৬৭০টি কাচা ঘর, ৭৬০টি পাকা ঘর, অসংখ্য ফল ও ঔষুধি গাছ, ৩০% গবাদি পশু ক্ষতি হতে পারে।</p> | ঘরবাড়ি মেরামত, প্রচার ও পূর্ব প্রস্তুতি গ্রহণ। | সচেতনতার মাধ্যমে বৃক্ষরোপন করা। | সরকারী, সামাজিক ও ব্যক্তি উদ্যোগে বনায়ন করা। |
| খরা | <p>মাদারগঞ্জ উপজেলায় খরার কারণে কিংবা ১৯৯৬ ও ১৯৯৪ সালের মত খরা হলে মাদারগঞ্জ উপজেলার মোট ২৪৬১৫ হেক্টর জমির মধ্যে ১০০০০ হেক্টর জমির ইরি খান, ৫০০০ হেক্টর জমির পাট, ১০০০ হেক্টর জমির ধনিষ্ঠা, ৫০০ হেক্টর জমির সবজি, ৫৩৫টি পুকুরের মাছ চাষ ব্যাহত, অসংখ্য বীজতলা ঔষুধি গাছ ক্ষতি হতে, ফলের গাছ, নিত চারা গাছ অগ, %২০পারে। প্রচন্ড খরা কারণে লোক ডাইরিয়া, ৩০% লোক জ্বর এবং ৫লোক জন্ডিস সহ বিভিন্ন ধরনের রোগ হতে পারে % এবং ৪০গবাদি পশু বিভিন্ন রোগে আক্রান্ত হতে পারে। %</p> | বৃক্ষরোপন করা। | ভূগভস্থ পানি ব্যবহার কম করা। | খাল, নদী খনন ও বনায়ন করা। |

৩.৩ এনজিওদের উন্নয়ন পরিকল্পনা

| ক্রমিক নং | এনজিও | দুর্যোগ বিষয়ে কাজ | উপকার ভোগীর সংখ্যা | সংখ্যা/ পরিমাণ | প্রকল্পগুলোর মেয়াদ কাল |
|-----------|-------------------------------------|--|--------------------|----------------|-------------------------|
| ১। | উন্নয়ন সংঘ (সৌহার্দ্য II কর্মসূচী) | <ul style="list-style-type: none"> ইউনিয়ন সেচ্ছাসেবক দল গঠন ও দুর্যোগ বিষয়ে প্রশিক্ষণ প্রদান ইউনিয়ন দুর্যোগ ব্যবস্থাপনা কমিটি ও দুর্যোগ সেচ্ছাসেবক দল এর সাথে | ৮৪০০ | ০১টি | ০৪ (চার) বৎসর |

| ক্রমিক নং | এনজিও | দুর্যোগ বিষয়ে কাজ | উপকার ভোগীর সংখ্যা | সংখ্যা/ পরিমাণ | প্রকল্পগুলোর মেয়াদ কাল |
|--------------|-------|---|-----------------------|-------------------|-------------------------|
| | | ত্রৈমাসিক মিটিং করা • ঝুঁকি ও সম্পদের মানচিত্র অংকন • জলবায়ু বিপদাপন্নতা ও সক্ষমতা বিশ্লেষণ করা। • দুর্যোগকালীন পরিকল্পনা তৈরী করা। • দুর্যোগ নিয়ে নাটক থিয়েটার সাংস্কৃতিক অনুষ্ঠানের মাধ্যমে জনগণকে সচেতন করা • সতর্কবার্তা ও পূর্বাভাস প্রচার করা। | | | |

তথ্যের উৎস: সংযুক্তি -১০

৩.৪ দুর্যোগ ব্যবস্থাপনা কর্মপরিকল্পনা

৩.৪.১ দুর্যোগ পূর্ব প্রস্তুতি

| ক্রমিক নং | কার্যক্রম | লক্ষ্য মাত্রা | সম্ভাব্য বাজেট | কোথায় করবে | বাস্ত বায়নের তারিখ | কে করবে এবং কতটুকু করবে | | | | উন্নয়ন পরিকল্পনার সাথে সমন্বয় |
|--------------|--|----------------------|-------------------|--------------------------------|---------------------------|-------------------------|---------------|-------------|-------------|--|
| | | | | | | উপজেলা প্রশাসন % | কমিউনিটি % | ইউ.পি. % | এন.জিও % | |
| ১। | কমিটির সভা | ১২টি | ২৮০০০ | উপজেলায় | দুর্যোগের পূর্বে | ২০% | ২০% | ৫০% | ১০% | উপজেলা কমিউনিটি ইউপি ও এনজিওদের সাথে সমন্বয় করে |
| ২। | সেচ্ছাসেবক দল গঠন, প্রশিক্ষণও প্রস্তুত রাখা | ৯০ জন | ২৫০০০ | ইউপি ভবন | দুর্যোগের পূর্বে | - | ৩০% | ৬০% | ১০% | ইউপি এর সাথে সমন্বয় করে |
| ৩। | আশ্রয়কেন্দ্র প্রস্তুত রাখা | ২১টি | ২১০০০ | প্রতিটি ইউনিয়নে | দুর্যোগের পূর্বে | ৫০% | - | ৪০% | ১০% | ইউপি এর সাথে সমন্বয় করে |
| ৪। | শুকনা খাবার মজুদ রাখা | প্রয়োজন অনুযায়ী | ৭০০০০ | দুর্যোগ এলাকায় | দুর্যোগ কালীন সময় | ৪০% | ১০% | ৩০% | ২০% | উপজেলা কমিউনিটি ইউপি ও এনজিওদের সাথে সমন্বয় করে। |
| ৫। | প্রাথমিক চিকিৎসার ব্যবস্থা করা | প্রয়োজন অনুযায়ী | ৩৫০০০ | ইউপি ভবন ও আশ্রয়কেন্দ্র | দুর্যোগ কালীন সময় | ৫০% | - | ৪০% | ১০% | উপজেলা, ইউপি ও এনজিওদের সাথে সমন্বয় করে। |
| ৬। | খাবার স্যালাইন মজুদ রাখা | প্রয়োজন অনুযায়ী | ২১০০০ | উপজেলা ও ইউপি ভবন | দুর্যোগ কালীন সময় | ৪০% | ১০% | ৩০% | ২০% | উপজেলা কমিউনিটি ইউপি ও এনজিওদের সাথে সমন্বয় করে। |
| ৭। | বিশুদ্ধ পানির ব্যবস্থা রাখা | প্রয়োজন অনুযায়ী | ১৪০০০ | দুর্যোগ এলাকায় | দুর্যোগ কালীন সময় | ৫০% | ১০% | ৩০% | ১০% | উপজেলা কমিউনিটি ইউপি ও এনজিওদের সাথে সমন্বয় করে। |
| ৮। | পূর্বাভাস প্রচারের | সকল দুর্যোগ | ১৪০০০ | দুর্যোগ এলাকায় | দুর্যোগ কালীন | ৪০% | ১০% | ৪০% | ১০% | উপজেলা কমিউনিটি |

| ক্রমিক নং | কার্যক্রম | লক্ষ্য মাত্রা | সম্ভাব্য বাজেট | কোথায় করবে | বাস্ত বায়নের তারিখ | কে করবে এবং কতটুকু করবে | | | | উন্নয়ন পরিকল্পনার সাথে সমন্বয় |
|--------------|---|-------------------------|-------------------|----------------|---------------------------|-------------------------|---------------|------------|-------------|---|
| | | | | | | উপজেলা প্রশাসন % | কমিউনিটি % | ইউ.পি % | এন.জিও % | |
| | ব্যবস্থা করা | এলাকা | | | সময় | | | | | ইউপি ও সাথে সমন্বয় করে। |
| ৯। | গাড়ী /নৌকা/ রিক্সা /ভ্যান প্রস্তুত রাখা | সকল দুর্যোগ এলাকা | ১৪০০০ | ইউপি ভবন | দুর্যোগ কালীন সময় | ৫০% | - | ৪০% | ১০% | উপজেলা কমিউনিটি ইউপি ও সাথে সমন্বয় করে। |

৩.৪.২ দুর্যোগ কালীন

| ক্রমিক নং | কার্যক্রম | লক্ষ্য মাত্রা | সম্ভাব্য বাজেট | কোথায় করবে | বাস্ত বায়নের তারিখ | কে করবে এবং কতটুকু করবে | | | | উন্নয়ন পরিকল্পনার সাথে সমন্বয় |
|--------------|--|---|-------------------|---------------------------------------|---------------------------|-------------------------|---------------|------------|-------------|--|
| | | | | | | উপজেলা প্রশাসন % | কমিউনিটি % | ইউ.পি % | এন.জিও % | |
| ১। | জরুরী উপজেলা ও ইউনিয়ন দুর্যোগ কমিটির সভা করা | ৩টি | ৯০০০ | উপজেলা ও ইউপি ভবন | দুর্যোগ কালীন সময় | ৪০% | - | ৪০% | ২০% | উপজেলা ইউপি ও এনজিওদের বার্ষিক উন্নয়ন পরিকল্পনার সাথে সমন্বয় করে |
| ২। | জরুরী কন্ট্রোল রুম খোলা | ০১টি | ১০০০০ | উপজেলায় | দুর্যোগ কালীন সময় | ৭০% | - | ৩০% | - | উপজেলা ইউপি ও বার্ষিক উন্নয়ন পরিকল্পনার সাথে সমন্বয় করে |
| ৩। | উদ্ধার ও প্রাথমিক চিকিৎসা প্রদান | ক্ষতিগ্রস্থ | ২১০০০ | দুর্যোগ এলাকায় | দুর্যোগ কালীন সময় | ৫০% | - | ৪০% | ১০% | উপজেলা কমিউনিটি ইউপি ও এনজিওদের সাথে সমন্বয় করে। |
| ৪। | ত্রাণ বিতরণ | সকল ক্ষতিগ্রস্থ | ৭০০০০ | দুর্যোগ এলাকায় | দুর্যোগ কালীন সময় | ৫০% | - | ৩০% | ২০% | উপজেলা ইউপি ও এনজিওদের সাথে সমন্বয় করে |
| ৫। | মজুদকৃত স্যালাইন ও বিশুদ্ধ পানি বিতরণ | প্রয়োজন অনুযায়ী | ৭০০০ | আশ্রয়কেন্দ্র ও দুর্যোগ এলাকায় | দুর্যোগ কালীন সময় | ৫০% | - | ৩০% | ২০% | উপজেলা কমিউনিটি ইউপি ও এনজিওদের সাথে সমন্বয় করে। |
| ৬। | মৃত সংকার করা | সকল মৃত ব্যক্তি ও গবাদি পশু | ৭০০০ | কবরস্থানও শ্মশানঘাট উঁচু ভূমিতে | দুর্যোগ কালীন সময় | ৪০% | ১০% | ৪০% | ১০% | উপজেলা কমিউনিটি ইউপি ও এনজিওদের সাথে সমন্বয় করে। |
| ৭। | যোগাযোগ ব্যবস্থা সচল রাখা | প্রয়োজন মত | প্রয়োজন মত | দুর্যোগ এলাকায় | দুর্যোগ কালীন সময় | ৪০% | - | ৪০% | ২০% | উপজেলা ইউপি ও বার্ষিক উন্নয়ন পরিকল্পনার সাথে সমন্বয় করে |

৩.৪.৩ দুর্যোগ পরবর্তী

| ক্রমিক নং | কার্যক্রম | লক্ষ্য মাত্রা | সম্ভাব্য বাজেট | কোথায় করবে | বাস্ত বায়নের তারিখ | কে করবে এবং কতটুকু করবে | | | | উন্নয়ন পরিকল্পনার সাথে সমন্বয় |
|--------------|-------------------|------------------|-------------------|--------------------------|------------------------------|-------------------------|---------------|------------|-------------|---------------------------------------|
| | | | | | | উপজেলা প্রশাসন % | কমিউনিটি % | ইউ.পি % | এন.জিও % | |
| ১। | কমিটির সভা করা | ২টি | ৪০০০ | উপজেলা ও ইউপি ভবনে | দুর্যোগের পরবর্তী সময় | ৫০% | - | ৪০% | ১০% | উপজেলা ইউপি ও এনজিওদের |

| ক্রমিক নং | কার্যক্রম | লক্ষ্য মাত্রা | সম্ভাব্য বাজেট | কোথায় করবে | বাস্ত বায়নের তারিখ | কে করবে এবং কতটুকু করবে | | | | উন্নয়ন পরিকল্পনার সাথে সমন্বয় |
|--------------|--|---------------------------------------|----------------------|------------------------------------|------------------------------|-------------------------|---------------|------------|-------------|--|
| | | | | | | উপজেলা প্রশাসন % | কমিউনিটি % | ইউ.পি % | এন.জিও % | |
| | | | | | | | | | | বার্ষিক উন্নয়ন পরিকল্পনার সাথে সমন্বয় করে। |
| ২। | ঋৎসাবশেষ পরিকার করা | সকল দুর্যোগ এলাকা | ১৪০০০ | দুর্যোগ এলাকা | দুর্যোগের পরবর্তী সময় | ৫০% | - | ৪০% | ১০% | উপজেলা ইউপি কমিউনিটি ও এনজিওদের সাথে সমন্বয় করে। |
| ৩। | দুর্যোগ পর্যবেক্ষণে রাখা | সকল দুর্যোগ এলাকা | ৭০০০ | দুর্যোগ এলাকা | দুর্যোগের পরবর্তী সময় | ৩০% | ২০% | ৩০% | ২০% | উপজেলা ইউপি কমিউনিটি ও এনজিওদের সাথে সমন্বয় করে। |
| ৪। | দুর্যোগের চাহিদা নিরূপন ও প্রতিবেদন প্রেরণ | প্রয়োজন অনুযায়ী | প্রয়োজন অনুযায়ী | ক্ষতিগ্রস্থ এলাকায় | দুর্যোগের পরবর্তী সময় | ৫০% | - | ৪০% | ১০% | উপজেলা কমিউনিটি ইউপি ও এনজিওদের সাথে সমন্বয় করে। |
| ৫। | পুনর্বাসনে ব্যবস্থা করা | ক্ষয় ক্ষতির চাহিদা অনুযায়ী | প্রয়োজন অনুযায়ী | ক্ষতিগ্রস্থ এলাকায় | দুর্যোগের পরবর্তী সময় | ৪০% | ১০% | ৪০% | ১০% | উপজেলা ইউপি কমিউনিটি ও এনজিওদের সাথে সমন্বয় করে। |
| ৬। | কর্মসংস্থানে র ব্যবস্থা করা | প্রয়োজন অনুযায়ী | প্রয়োজন অনুযায়ী | ক্ষতিগ্রস্থ ব্যক্তি ও পরিবার | দুর্যোগের পরবর্তী সময় | ৪০% | - | ৪০% | ২০% | উপজেলা ইউপি ও এনজিওদের সাথে সমন্বয় করে। |
| ৭। | রাস্তাঘাট মেরামত করা | প্রয়োজন অনুযায়ী | প্রয়োজন অনুযায়ী | ক্ষতিগ্রস্থ এলাকায় | দুর্যোগের পরবর্তী সময় | ৪০% | - | ৪০% | ২০% | উপজেলা ইউপি ও এনজিওদের সাথে সমন্বয় করে। |

৩.৪.৪ স্বাভাবিক সময়ে/ বুকিহাস সময়ে

| ক্রমিক নং | কার্যক্রম | লক্ষ্যমা ত্রা | সম্ভাব্য বাজেট | কোথায় করবে | বাস্ত বায়নের তারিখ | কে করবে এবং কতটুকু করবে | | | | উন্নয়ন পরিকল্পনা সাথে সমন্বয় |
|--------------|---------------------|------------------|-------------------|-------------------------|---------------------------|-------------------------|--------------------|------------|--------------|--|
| | | | | | | উপজেলা প্রশাসন % | কমি উনি টি % | ইউ.পি % | এন.জি .ও% | |
| ১ | কমিটির মিটিং করা | ০২টি | ৬০০০ | উপজেলা ও ইউপি ভবন | স্বাভাবিক সময় | ৪০% | ---- | ৪০% | ২০% | উপজেলা, ইউপিও এনজিও এর সাথে সমন্বয় |

| ক্রমিক নং | কার্যক্রম | লক্ষ্যমা ত্রা | সম্ভাব্য বাজেট | কোথায় করবে | বাস্ত বায়নের তারিখ | কে করবে এবং কতটুকু করবে | | | | উন্নয়ন পরিকল্পনা সাথে সমন্বয় করে। |
|--------------|---|--------------------|--------------------------|-------------------------------------|---------------------------|-------------------------|--------------------|------------|--------------|--|
| | | | | | | উপজেলা প্রশাসন % | কমি উনি টি % | ইউ.পি % | এন.জি .ও% | |
| | | | | | | | | | | |
| ২ | সেচ্ছাসেবক দল গঠন, প্রশিক্ষন ও মহড়ার ব্যবস্থা করা | ৭টি | ২১০০০ | ইউপি ভবন ও দুর্যোগ এলাকায় | স্বাভাবিক সময় | ৫০% | -- | ৩০% | ২০% | উপজেলা ও ইউপির সাথে সমন্বয় করে। |
| ৩ | আশ্রয় কেন্দ্র মেরামাত, রক্ষনা বেক্ষন ও পুনঃ নির্মান | ৭টি | প্রয়োজ ন অনুযায়ী | প্রতিটি ইউনিয়নে | স্বাভাবিক সময় | ৫০% | -- | ৩০% | ২০% | উপজেলা, ইউপি ও এনজিওদের সাথে সমন্বয় করে। |
| ৪ | দ্রান কার্যক্রম সমন্বয় করা | চাহিদা অনুযায়ী | চাহিদা অনুযায়ী | উপজেলায় | স্বাভাবিক সময় | ৪০% | ১০% | ৪০% | ১০% | উপজেলা, ইউপি, কমিউনিটিও এনজিও এর সাথে সমন্বয় করে। |
| ৫ | ঔষধ সংগ্রহ ও মজুত রাখা | চাহিদা অনুযায়ী | চাহিদা অনুযায়ী | উপজেলায় | স্বাভাবিক সময় | ৫০% | -- | ৫০% | -- | উপজেলা ও ইউপির সাথে সমন্বয় করে। |
| ৬ | উদ্ধার কাজে ব্যবহৃত সরঞ্জাম সংগ্রহ ও মজুত রাখা | প্রয়োজ ন মত | প্রয়োজ ন মত | উপজেলা ও ইউপি ভবন | স্বাভাবিক সময় | ৪০% | -- | ৪০% | -- | উপজেলা ও ইউপির সাথে সমন্বয় করে। |
| ৭ | জনসচেতনতা মূলক কার্যক্রম গ্রহন ও বাস্তবায়ন | ৩টি | ৯০০০০ | উপজেলা ও ইউপি ভবন | স্বাভাবিক সময় | ৪০% | ১০% | ৪০% | ১০% | উপজেলা, ইউপি, কমিউনিটিও এনজিওদের বার্ষিক উন্নয়ন পরিকল্পনার সাথে সমন্বয় করে। |
| ৮ | রাস্তা নির্মান ও মেরামত | চাহিদা অনুযায়ী | চাহিদা অনুযায়ী | সব ইউনিয়নে | স্বাভাবিক সময় | ৪০% | - | ৫০% | ১০% | উপজেলা, ইউপি ও এনজিওদের বার্ষিক উন্নয়ন পরিকল্পনার সাথে সমন্বয় করে। |
| ৯ | বেরীবাঁধ নির্মান | চাহিদা অনুযায়ী | চাহিদা অনুযায়ী | সব ইউনিয়নে | স্বাভাবিক সময় | ৫০% | - | ৪০% | ১০% | উপজেলা, ইউপি ও এনজিওদের বার্ষিক উন্নয়ন পরিকল্পনার সাথে সমন্বয় করে। |

| ক্রমিক নং | কার্যক্রম | লক্ষ্যমা ত্রা | সম্ভাব্য বাজেট | কোথায় করবে | বাস্ত বায়নের তারিখ | কে করবে এবং কতটুকু করবে | | | | উন্নয়ন পরিকল্পনা সাথে সমন্বয় |
|--------------|---------------------------------------|--------------------|--------------------|----------------|---------------------------|-------------------------|--------------------|------------|--------------|---|
| | | | | | | উপজেলা প্রশাসন % | কমি উনি টি % | ইউ.পি % | এন.জি .ও% | |
| ১০ | সুইচগেট | চাহিদা অনুযায়ী | চাহিদা অনুযায়ী | সব ইউনিয়নে | স্বাভাবিক সময় | ৪০% | - | ৫০% | ১০% | উপজেলা, ইউপি, ও এনজিওদের বার্ষিক উন্নয়ন পরিকল্পনার সাথে সমন্বয় করে। |
| ১১ | নদী পাইলিং | চাহিদা অনুযায়ী | চাহিদা অনুযায়ী | সব ইউনিয়নে | স্বাভাবিক সময় | ৬০% | - | ৩০% | ১০% | উপজেলা, ইউপি ও এনজিওদের বার্ষিক উন্নয়ন পরিকল্পনার সাথে সমন্বয় করে। |
| ১২ | ব্রীজ নির্মান ওমেরামত | চাহিদা অনুযায়ী | চাহিদা অনুযায়ী | সব ইউনিয়নে | স্বাভাবিক সময় | ৫০% | - | ৪০% | ১০% | উপজেলা, ইউপি ও এনজিওদের বার্ষিক উন্নয়ন পরিকল্পনার সাথে সমন্বয় করে। |
| ১৩ | কালভার্ট নির্মান | চাহিদা অনুযায়ী | চাহিদা অনুযায়ী | সব ইউনিয়নে | স্বাভাবিক সময় | ৫০% | - | ৪০% | ১০% | উপজেলা, ইউপি ও এনজিওদের বার্ষিক উন্নয়ন পরিকল্পনার সাথে এর সমন্বয় করে। |
| ১৪ | মাটির কিল্লা নির্মান | চাহিদা অনুযায়ী | চাহিদা অনুযায়ী | সব ইউনিয়নে | স্বাভাবিক সময় | ৫০% | - | ৪০% | ১০% | উপজেলা, ইউপি ও এনজিওদের বার্ষিক উন্নয়ন পরিকল্পনার সাথে এর সমন্বয় করে। |
| ১৫ | বন্যা আশ্রয় নির্মান | চাহিদা অনুযায়ী | চাহিদা অনুযায়ী | সব ইউনিয়নে | স্বাভাবিক সময় | ৫০% | - | ৪০% | ১০% | উপজেলা, ইউপি ও এনজিওদের বার্ষিক উন্নয়ন পরিকল্পনার সাথে সমন্বয় করে। |
| ১৬ | ঘূর্ণিঝড় আশ্রয়কেন্দ্র নির্মান | চাহিদা অনুযায়ী | চাহিদা অনুযায়ী | সব ইউনিয়নে | স্বাভাবিক সময় | ৫০% | - | ৩০% | ২০% | উপজেলা, ইউপি ও এনজিওদের বার্ষিক উন্নয়ন |

| ক্রমিক নং | কার্যক্রম | লক্ষ্যমা ত্রা | সম্ভাব্য বাজেট | কোথায় করবে | বাস্ত বায়নের তারিখ | কে করবে এবং কতটুকু করবে | | | | উন্নয়ন পরিকল্পনা সাথে সমন্বয় |
|--------------|------------------------------------|------------------|-------------------|--|---------------------------|-------------------------|--------------------|------------|--------------|--|
| | | | | | | উপজেলা প্রশাসন % | কমি উনি টি % | ইউ.পি % | এন.জি .ও% | |
| | | | | | | | | | | পরিকল্পনার সাথে সমন্বয় করে। |
| ১৭ | রাস্তার পাশে বৃক্ষরোপন করা | ১০,০০০ ০০ | ৫০,০০ ০০০ | প্রতিটি রাস্তার দুপাশে ও বিভিন্ন প্রতিষ্ঠানে | জুন - জুলাই | ৪০% | ১০% | ৩০% | ২০% | উপজেলা, ইউপি, কমিউনিটিও এনজিওদের বার্ষিক উন্নয়ন পরিকল্পনার সাথে সমন্বয় করে। |
| ১৮ | সাকৌ নির্মাণ | ৭০টি | ১৪০০০ ০০ | প্রতিটি ইউনিয়নে খালের উপর | স্বাভাবিক সময়ে | ৪০% | ২০% | ৩০% | ১০% | উপজেলা, ইউপি, কমিউনিটিও এনজিওদের বার্ষিক উন্নয়ন পরিকল্পনার সাথে সমন্বয় করে। |
| ১৯ | বীজ তলা উচুকরন | ২১টি | ৫০০০০ ০০ | প্রতিটি ইউনিয়নে | স্বাভাবিক সময়ে | ৫০% | - | ৪০% | ১০% | উপজেলা, ইউপি ও এনজিওদের বার্ষিক উন্নয়ন পরিকল্পনার সাথে সমন্বয় করে। |
| ২০ | নলকূপের গোড়া পাকা করন | ৮০০০টি | ২৪০০০ ০০০ | প্রতিটি গ্রামে | স্বাভাবিক সময়ে | ৫০% | - | ৩০% | ২০% | উপজেলা, ইউপি ও এনজিওদের বার্ষিক উন্নয়ন পরিকল্পনার সাথে সমন্বয় করে। |
| ২১ | স্বাস্থ্য সম্মত পায়খানা স্থাপন | ১৫০০০ | ১৫০০০ ০০০০ | প্রতিটি গ্রামে | স্বাভাবিক সময়ে | ৫০% | - | ৩০% | ২০% | উপজেলা, ইউপি ও এনজিওদের বার্ষিক উন্নয়ন পরিকল্পনার সাথে এর সমন্বয় করে। |
| ২২ | বসত বাড়ী উচু করন | ৬৫০০ টি | ১৩০০০ ০০০০ | প্রতিটি গ্রামে | স্বাভাবিক সময়ে | ৪০% | - | ৫০% | ১০% | উপজেলা, ইউপি ও এনজিওদের বার্ষিক উন্নয়ন পরিকল্পনার সাথে সমন্বয় করে। |

| ক্রমিক নং | কার্যক্রম | লক্ষ্যমা ত্রা | সম্ভাব্য বাজেট | কোথায় করবে | বাস্ত বায়নের তারিখ | কে করবে এবং কতটুকু করবে | | | | উন্নয়ন পরিকল্পনা সাথে সমন্বয় |
|--------------|-------------|------------------|-------------------|-------------------|---------------------------|-------------------------|--------------------|------------|--------------|--|
| | | | | | | উপজেলা প্রশাসন % | কমি উনি টি % | ইউ.পি % | এন.জি .ও% | |
| ২৩ | গৃহ নির্মাণ | ৭০০০ | ২১০০০ ০০০০ | প্রতিটি গ্রামে | স্বাভাবিক সময়ে | ৪০% | - | ৫০% | ১০% | উপজেলা, ইউপি ও এনজিওদের বার্ষিক উন্নয়ন পরিকল্পনার সাথে সমন্বয় করে। |

তথ্যের উৎসঃ সংযুক্তি -১০

চতুর্থ অধ্যায়ঃ জরুরী সাড়া প্রদান

৪.১ জরুরী অপারেশন সেন্টার (EOC):

যে কোন দুর্ঘটনায় জরুরী অপারেশন সেন্টার যে কোন সাড়া প্রদানে কার্যকরী ও সমন্বয় প্রদান করে থাকে। দুর্ঘটনায় ইহা ২৪ ঘন্টা সচল থাকে এবং তথ্য উপাত্ত সংগ্রহ, পরীক্ষণ, প্রদর্শন করে থাকে ও সম্পদের ব্যবস্থাপনা করে থাকে। জরুরী অপারেশন সেন্টারে ১টি অপারেশন রুম, ১টি কন্ট্রোল রুম ও ১টি যোগাযোগ রুম থাকে।

| ক্রমিক নং | নাম | পদবী | মোবাইল |
|-----------|--------------------------|---------------------------|--------------|
| ১ | মোঃ ওবায়দুর রহমান বেলাল | উপজেলা চেয়ারম্যান | ০১৭১২ ৬০১৮১৮ |
| ২ | ড. মোহাম্মদ কামরুজ্জামান | উপজেলা নির্বাহী অফিসার | ০১৭১৫ ৩৭৫৫৯০ |
| ৩ | মোহাম্মদ আলাউদ্দীন | প্রকল্প বাস্তবায়ন অফিসার | ০১৭১৮৬৩২৭৭৫ |
| ৪ | সৈয়দ মোঃ তানভীর | উপজেলা কৃষি কর্মকর্তা | ০১৭১১ ৪৩৩৬৭৫ |
| ৫ | মোঃ আনোয়ার হোসেন | প্রাণি সম্পদ কর্মকর্তা | ০৯৮২৫৫৬০২৪ |
| ৬ | অনী রৌদ্র রায় | সমাজ সেবা কর্মকর্তা | ০১৭১৮৯৭০১১২ |
| ৭ | মোছাঃ শাহিদা পারভীন | মহিলা বিষয়ক কর্মকর্তা | ০১৭১২৫৮৫৯১৬ |

৪.১.১ জরুরী কন্ট্রোলরুম পরিচালনা

- দুর্ঘটনা সংগঠিত হওয়ার পর পরই জেলা/ উপজেলা কার্যালয় জরুরী কন্ট্রোল রুম স্থাপন করতে হবে। সেখানে পালাক্রমে একসঙ্গে কমপক্ষে ৩/৪জন সেচ্ছাসেবক ও পুলিশ সদস্য নিশ্চিত করতে হবে।
- জেলা উপজেলার দায়িত্বশীল ব্যক্তিবর্গ কন্ট্রোল রুমের সার্বিক দায়িত্বে থাকবেন। প্রতিদলে কমপক্ষে ৩ জন করে মোট ৩টি সেচ্ছাসেবক দল পালাক্রমে দিবা রাত্রি (২৪ঘন্টা) কন্ট্রোল রুমের দায়িত্ব পালন করবেন।
- বিভাগ/জেলা সদরের সংগে সার্বক্ষণিক যোগাযোগ রক্ষা করবেন।
- কন্ট্রোল রুমে একটি কন্ট্রোল রুম রেজিষ্টার থাকবে। উক্ত রেজিষ্টারে কোন সময়ে কে দায়িত্ব গ্রহন করবেন, দায়িত্ব কালীন সময়ে কি সংবাদ পাওয়া গেছে, এবং কি সংবাদ কোথায় কার নিকট প্রেরণ করা হল তাহা লিপিবদ্ধ করতে হবে।
- দেয়ালে টাংগানো একটি জেলা/ উপজেলা ম্যাপ বিভিন্ন ইউনিয়নের অবস্থান, বিভিন্ন গ্রামে যাতায়াতের রাস্তা, খাল, বাধ ইত্যাদি চিহ্নিত থাকবে। দুর্ঘটনা পরবর্তী সময়ে কোন কোন এলাকায় সবচেয়ে বেশী ক্ষতি হয়েছে তা চিহ্নিত করতে হবে।
- কন্ট্রোল রুমের দায়িত্ব পালনের সুবিধার্থে রেডিও, হ্যাঁজাক, চার্জার লাইট, ৫টি বড় টর্চ লাইট, গাম বুট, লাইফ জ্যাকেট, ব্যাটারী, রেইন কোর্ট কন্ট্রোল রুমে মজুদ রাখা একান্ত অপরিহার্য।

৪.২ আপদ কালীন পরিকল্পনা

| ক্রমিক নং | কাজ | লক্ষ্যমাত্রা | কখন করবে | কে করবে | কারা সাহায্য করবে | কিভাবে করবে | যোগাযোগ |
|-----------|--|--|--|--|--|---|------------------------------------|
| ১ | সেচ্ছাসেবক দল প্রস্তুত রাখা | ৯০ জন | দুর্ঘটনা পূর্ব কালীন সময় | উপজেলা দুর্ঘটনা কমিটি | ইউপি দুর্ঘটনা কমিটি | দুর্ঘটনা কমিটির সভার এর মাধ্যমে | মোবাইল ও সরাসরি স্বাক্ষরের মাধ্যমে |
| ২ | সতর্কবার্তা প্রচার | উপজেলার সকল দুর্ঘটনা এলাকা | দুর্ঘটনা পূর্বকালীন সময় | ইউনিয়ন সেচ্ছাসেবক দল | ইউপি সদস্য | মাইক, বুজা ও ডুল বাজিয়ে করবে | মোবাইল ও সরাসরি স্বাক্ষরের মাধ্যমে |
| ৩ | নৌকা/গাড়ী/ভ্যান প্রস্তুত রাখা | ১০টি/১০টি/১০টি | দুর্ঘটনা পূর্ব কালীন ও দুর্ঘটনা কালীন সময় | উপজেলা দুর্ঘটনা ব্যবস্থাপনা কমিটি | নৌকা/গাড়ী,/ভ্যান মালিকগন | মোবাইল ও সরাসরি স্বাক্ষরের মাধ্যমে | মোবাইল ও সরাসরি স্বাক্ষরের মাধ্যমে |
| ৪ | উদ্ধার কাজ | ক্ষতিগ্রস্ত সকল মানুষ ও গবাদিপশু | দুর্ঘটনা কালীন সময় | সেচ্ছাসেবক দল | উপজেলা দুর্ঘটনা ব্যবস্থাপনা কমিটি ও ইউপি সদস্য | ইউ সদস্য ও এলাকাবাসীর সহযোগিতার মাধ্যমে | মোবাইল ও সরাসরি স্বাক্ষরের মাধ্যমে |
| ৫ | প্রাথমিক চিকিৎসা / স্বাস্থ্য/মৃত ব্যবস্থাপনা | ক্ষতিগ্রস্ত সকল ব্যক্তির ও গবাদি পশুর জন্য | দুর্ঘটনাকালীন সময় | ডাক্তার /স্বাস্থ্য সহকারী / সেচ্ছাসেবক/ ইউপি সদস্য | উপজেলা দুর্ঘটনা ব্যবস্থাপনা কমিটি | নৌকা/গাড়ী/ভ্যানের মাধ্যমে ও ইউনিয়ন সেচ্ছাসেবক | মোবাইল ও সরাসরি স্বাক্ষরের মাধ্যমে |
| ৬ | শুকনা খাবার, | দুর্ঘটনা | দুর্ঘটনাকালীন | সেচ্ছাসেবক দল | ইউনিয়ন | স্থানীয় বাজার ও স্বাস্থ্য | মোবাইল ও |

| ক্রমিক নং | কাজ | লক্ষ্যমাত্রা | কখন করবে | কে করবে | কারা সাহায্য করবে | কিভাবে করবে | যোগাযোগ |
|--------------|--|--|--|--------------------------|--|--|--|
| | জীবন রক্ষাকারী ঔষধ সংগ্রহ ও প্রস্তুত রাখা | এলাকার ক্ষতিগ্রস্থ সকল ব্যক্তির জন্য | সময় | | চেয়ারম্যান | সহকারীর মাধ্যমে | সরাসরি স্বাক্ষাতের মাধ্যমে |
| ৭ | গবাদি পশুর চিকিৎসা / টিকা | দুর্যোগ এলাকার ক্ষতিগ্রস্থ সকল গবাদি পশু | দুর্যোগ ও দুর্যোগ পূর্ব কালীন সময় | সেচ্ছাসেবক দল | স্থানীয় জনগন | ইউনিয়ন দুর্যোগ ব্যবস্থাপনা কমিটি | মোবাইল ও সরাসরি স্বাক্ষাতের মাধ্যমে |
| ৮ | আশ্রয়কেন্দ্র রক্ষনাবেক্ষন | উপজেলার সকল আশ্রয়কেন্দ্র | দুর্যোগ পূর্ববর্তী সময় | ইউনিয়ন সেচ্ছাসেবক দল | সেচ্ছাসেবক ও স্থানীয় জনগন | আশ্রয়কেন্দ্র মেরামত, গবাদি পশুর জন্য নিরাপদ স্থান করে | মোবাইল ও সরাসরি স্বাক্ষাতের মাধ্যমে |
| ৯ | ত্রান কার্যক্রম সমন্বয় করা | ক্ষতিগ্রস্থ সকল মানুষ ও গবাদি পশুর জন্য | দুর্যোগকালীন সময় | ইউনিয়ন সেচ্ছাসেবক দল | ইউনিয়ন দুর্যোগ ব্যবস্থাপনা কমিটি | সরকারী ও বে- সরকারী রেজিস্টারে লিপিবদ্ধ করে | মোবাইল ও সরাসরি স্বাক্ষাতের মাধ্যমে |
| ১০ | মহড়ার আয়োজন করা | ঝুঁকিপূর্ণ সকল এলাকা | দুর্যোগ পূর্ববর্তী সময় | সেচ্ছাসেবক দল | ইউ.পি সদস্য | ইউপি,সেচ্ছাসেবক ও স্থানীয় জনগন মিলে সতর্কবার্তা প্রচার ও সচেতনতা বৃদ্ধির মাধ্যমে | মোবাইল ও সরাসরি স্বাক্ষাতের মাধ্যমে |
| ১১ | জরুরী কন্ট্রোল রুম পরিচালনা | ০১টি | দুর্যোগকালীন সময় | সেচ্ছাসেবক দল | ইউপি ও দুর্যোগ ব্যবস্থাপনা কমিটি | সকলে একতাবদ্ধ হয়ে সচেতনতা বৃদ্ধি ও সামাজিক উদ্যোগে | মোবাইল ও সরাসরি স্বাক্ষাতের মাধ্যমে |
| ১২ | ঝুঁকি ও সম্পদের মানচিত্র তৈরী করা | উক্ত উপজেলায় | দুর্যোগ পূর্ববর্তী সময় | সেচ্ছাসেবক দল | সংশ্লিষ্ট ইউ.পি সদস্য ও স্থানীয় জনগন | সংশ্লিষ্ট ইউ.পিসদস্যদেও স্থানীয় জনগনের মতামতের ভিত্তিতে ঝুঁকি ও সম্পদের মানচিত্র তৈরী করা। | মোবাইল ও সরাসরি স্বাক্ষাতের মাধ্যমে |
| ১৩ | জনগনকে দুর্যোগ প্রস্তুতির জন্য সচেতন করা | উক্ত উপজেলায় | দুর্যোগ পূর্ববর্তী সময় | সেচ্ছাসেবক দল | ইউনিয়ন দুর্যোগ ব্যবস্থাপনা কমিটি ও দুর্যোগ বিষয়ে কাজে নিয়োজিত বিভিন্ন সরকারী ও বে-সরকারী সংস্থা | ইউনিয়ন দুর্যোগ ব্যবস্থাপন কমিটির এবং সংশ্লিষ্ট সরকারী ও বে-সরকারী সংস্থার মাধ্যমে উঠানবৈঠক, স ভা ও ধর্মীয় অনুষ্ঠানে দুর্যোগের প্রস্তুতি বিষয়ে আলোচনা করা। | মোবাইল ও সরাসরি স্বাক্ষাতের মাধ্যমে |
| ১৪ | দুর্যোগ সংক্রান্ত জরিপ | উক্ত ইউনিয়ন | দুর্যোগ পূর্ববর্তী সময় | সেচ্ছাসেবক দল | ইউনিয়ন দুর্যোগ ব্যবস্থাপনা কমিটি ও স্থানীয় গন্যমান্য বিক্ত | ইউনিয়ন দুর্যোগব্যবস্থা পনাকমিটির সহায়তায় বিভিন্ন ঝুঁকিপূর্ণ / আপদগ্রস্থ এলাকায় ঘরে ঘরে গিয়ে তথ্য সংগ্রহ করা এবং প্রতিবেদন তৈরী করা | মোবাইল ও সরাসরি স্বাক্ষাতের মাধ্যমে |

তথ্যের উৎস: সংযুক্তি -১০

আপদ কালীন পরিকল্পনা বাস্তবায়নের নির্দেশনা

8.২.১ স্বেচ্ছাসেবকদের প্রস্তুত রাখা

- ওয়ার্ড পর্যায়ে ইউপি সদস্যদের নেতৃত্বে স্বেচ্ছাসেবক দল গঠন করা।
- স্বেচ্ছাসেবকদের মাধ্যমে গ্রামে গ্রামে তথ্য ও সতর্কীকরণ বার্তা প্রচার করা।
- স্বেচ্ছাসেবক দলের সদস্যদের মধ্যে বিভিন্ন প্রকার দায়িত্ব যথা-সংকেত, বার্তা উদ্ধার, অপসারণ ও আশ্রয়কেন্দ্রের ব্যবস্থাপনা, দুর্যোগ ঝুঁকি হ্রাসের উপর প্রশিক্ষণ আয়োজন করা।

8.২.২ সতর্কবার্তা প্রচার

- প্রত্যেক ওয়ার্ডের ইউপি সদস্য তার এলাকার প্রত্যেক বাড়ীতে সতর্ক সংকেত প্রচারের বিষয়টি ব্যক্তিগত দায়িত্বে নিশ্চিত করবেন।
- ৫নং সতর্ক সংকেত রেডিও, টেলিভিশন মাধ্যমে প্রচারিত হওয়া পর্যন্ত প্রতি ঘন্টায় অন্তত একবার মাইকে ঘোষণা দেয়ার ব্যবস্থা করতে হবে। মহাবিপদ সংকেত রেডিও, টেলিভিশনের প্রচারের সংগে সংগে মাইক বাজিয়ে ও স্কুল মাদ্রাসার ঘন্টা বিপদ সংকেত হিসেবে একটানা ভাবে বাজানোর ব্যবস্থা করতে হবে।

8.২.৩ জনগনকে অপসারণের ব্যবস্থা

- রেডিও, টেলিভিশন মারফত ঝুঁকিপূর্ণ এলাকার লোকজনকে নিরাপদ আশ্রয়কেন্দ্রে অপসারণের কাজ শুরু করা বার্তা প্রচারের সংগে সংগে স্ব স্ব ওয়ার্ডের ইউপি সদস্য তার এলাকার স্বেচ্ছাসেবকদের সহায়তায় অপসারণ কাজ শুরু করবেন।
- ৮নং মহাবিপদ সংকেত প্রচারের সংগে সংগে ঝুঁকিপূর্ণ এলাকার জনগনকে নিরাপদ আশ্রয়কেন্দ্রে আশ্রয় গ্রহণ করার জন্য মাইক প্রচারের ব্যবস্থা করতে হবে এবং স্বেচ্ছাসেবক দল বাড়ি গিয়ে আশ্রয় গ্রহণের তাগিত দিবেন। কোন ঝুঁকিপূর্ণ এলাকার লোক কোন আশ্রয় কেন্দ্রে আশ্রয় নিবে তা জানিয়ে দিবেন।

8.২.৪ উদ্ধার ও প্রাথমিক চিকিৎসা প্রদান

- অত্যধিক ঝুঁকিপূর্ণ এলাকার সংশ্লিষ্ট জেলা/উপজেলা দুর্যোগ ব্যবস্থাপনা কমিটির সদস্যদের তত্ত্বাবধানে নাস্তা করার ব্যবস্থা করতে হবে।
- উদ্ধার কাজ পরিচালনার জন্য জেলা/ উপজেলা দুর্যোগ ব্যবস্থাপনা কমিটি ও তত্ত্বাবধানে একটি স্থায়ী তহবিল গঠন করবেন।
- অস্থায়ী স্বাস্থ্য ক্যাম্প স্থাপন ও পরিচালনা করবেন।
- আশ্রয়কেন্দ্রে অবস্থান গ্রহণ কারী অসুস্থ ব্যক্তি বয়োবৃদ্ধ শিশু ও আসন্ন প্রসবী মহিলাদের জরুরী ভিত্তিতে হাসপাতালে প্রেরণ করতে হবে।
- মৃত দেহ সংকার, গবাদি পশু মাটি দেওয়ার কাজ সকল ইউপি সদস্য স্বেচ্ছাসেবক সহায়তায় ওয়ার্ড ভিত্তিক দায়িত্ব পালন করবেন।

8.২.৫ আশ্রয়কেন্দ্র রক্ষণাবেক্ষণ

- দুর্যোগ প্রবন মৌসুমের শুরুতেই আশ্রয়কেন্দ্রগুলো প্রয়োজনীয় মেরামত করে ব্যবহার উপযোগী রাখা।
- জরুরী মুহুর্তে কোন নির্দিষ্ট স্থানে বা আশ্রয়কেন্দ্রে আশ্রয় নেবে তা ঠিক করবেন।
- দুর্যোগ কালীন সময়ে মহিলা, শিশু প্রতিবন্ধীদের সার্বিক নিরাপত্তা (আশ্রয়কেন্দ্র অন্যান্য স্থান আশ্রয় নেয়া)নিশ্চিতকরণ।
- আশ্রয়কেন্দ্রে নিরাপদ পানি সরবরাহ ও অন্যান্য সেবা সমূহ নিশ্চিত করা।
- জনসাধারণকে তাদের প্রয়োজনীয় সম্পদ (গবাদি পশু, হাঁসমুরগী, জরুরী খাদ্য ইত্যাদি) নিরাপদ স্থানে স্থানান্তরের সহায়তা করন।

8.২.৬ নৌকা প্রস্তুত রাখা

- জেলা/উপজেলা দুর্যোগ ব্যবস্থাপনা কমিটি ইউনিয়নে কতগুলো ইঞ্জিন চালিত নৌকা আছে তার হিসাব রাখবেন এবং কয়টি ও কোন গুলো দুর্যোগের সময় জরুরী কাজে ব্যবহৃত হবে তা ঠিক করবেন।
- নৌকা মালিকগন তাদের এ কাজে সহায়তা প্রদান করবেন।
- জরুরী কন্ট্রোল রুমে নৌকার মালিক ও মাঝিদের মোবাইল নাম্বার সংরক্ষিত থাকবে।

8.২.৭ দুর্যোগের ক্ষয়ক্ষতির চাহিদা নিরূপন ও প্রতিবেদন প্রেরনঃ

- দুর্যোগ অব্যাহতির পর পরবর্তী ২৪ঘন্টার মধ্যে "এস ও এস ফরম " ও অনধিক সাত দিনের মধ্যে "ড" ফরমে ইউনিয়ন পরিষদ চেয়ারম্যানের নিকট পাঠাবেন।
- ইউনিয়ন পরিষদের চেয়ারম্যান ইউপি সচিবের মাধ্যমে প্রত্যেক ওয়ার্ডের প্রতিবেদন একত্রিত করে পরবর্তী ১২ ঘন্টার মধ্যে উপজেলা দুর্যোগ ব্যবস্থাপনা কমিটির চেয়ারম্যানের নিকট প্রেরন করবেন।

8.২.৮ ত্রান কার্যক্রম সমন্বয় করা

- ইউনিয়ন পরিষদের চেয়ারম্যান বিভিন্ন ত্রান ও পুনর্বাসন সহায়তাকারী দলের ত্রান কাজ সমন্বয় করবেন।
- বাইরে থেকে ত্রান বিতরনকারী দল আসলে তারা কি পরিমান বা কোন ধরনের ত্রান সামগ্রী পুনর্বাসন সামগ্রী এনেছেন তা একটি রেজিষ্টারে লিপিবদ্ধ করতে হবে। উক্ত দল কোন এলাকায় ত্রান কাজ পরিচালনা করবেন তা কন্ট্রোল রুমকে জানাতে হবে।
- ইউনিয়ন দুর্যোগ ব্যবস্থাপনা কমিটি দুস্থতা ও ক্ষয়ক্ষতির ভিত্তিতে ওয়ার্ড পর্যায়ে ত্রান সামগ্রী বরাদ্দের পরিমান ঠিক করবেন এবং বরাদ্দকৃত ত্রান সামগ্রীর পরিমান / সংখ্যা ওয়ার্ডেও জনগনের মধ্যে প্রচারের ব্যবস্থা করবেন।

8.২.৯ শুকনা খাবার, জীবন রক্ষাকারী ঔষধ সংগ্রহ ও প্রস্তুত রাখা

- তাৎক্ষনিকভাবে বিতরনের জন্য শুকনা খাবার যেমন চিড়া, মুড়ি ইত্যাদি স্থানীয়ভাবে হাট/ বাজার থেকে সংগ্রহ করতে হবে।
- চাল,ডাল . আটা, তেল, ইত্যাদি উপকরন ও গৃহ নির্মানের উপকরন যথা-টেউটিন,পেরেক, নাইলনের রশি ইত্যাদি স্থানীয় বাজার থেকে সংগ্রহ করবে।
- ইউনিয়ন পর্যায়ে স্বাস্থ্য সহকারী ও পরিবার কল্যান সহকারীর সহতায়তা প্রয়োজনীয় ঔষধ পত্রের তালিকা তৈরী ও স্থানীয় বাজার থেকে সংগ্রহ করতে হবে।
- ত্রান সামগ্রী পরিবহন ও ত্রান কর্মীদের যাতায়াতের জন্য প্রয়োজনীয় বেবী ট্যাক্সী ও অন্যান্য যানবাহন ইত্যাদি সমন্বয়ের দায়িত্ব ইউনিয়ন চেয়ারম্যানের উপর থাকবে।

8.২.১০ গবাদী পশুর চিকিৎসা /টিকা

- উপজেলা প্রানি সম্পদ হাসপাতাল থেকে অবস্থা বিবেচনা করে প্রয়োজনীয় ঔষদ সংগ্রহ করে ইউপি ভবন ও স্বাস্থ্য কেন্দ্রে সংরক্ষন করতে হবে।
- ইউনিয়ন দুর্যোগ ব্যবস্থাপনা কমিটি সদস্যদের প্রানি চিকিৎসা বিষয়ক প্রয়োজনীয় প্রশিক্ষনের ব্যবস্থা করতে হবে।
- প্রয়োজনে অভিজ্ঞতা সম্পন্ন ব্যক্তিদের আপদকালীন সময়ে প্রানি চিকিৎসা কাজের সাথে সমপৃক্ত করনের ব্যবস্থা করতে হবে।

8.২.১১ মহড়ার আয়োজন করা

- সতর্কবার্তা ও পূর্বাভাস প্রচার অপসারণ, উদ্ধার ও প্রাথমিক ত্রান কার্য পরিচালনা বিষয়ে মহড়া অনুষ্ঠানের আয়োজন করা।
- ঘূর্ণিঝড় /বন্যাপ্রবন এলাকা সমূহে অব্যাহতভাবে দুর্যোগ মহড়া আয়োজন করা।
- প্রতি বছর এপ্রিল এবং সেপ্টেম্বরে জনগোষ্ঠীকে নিয়ে মহড়ার মাধ্যমে প্রস্তুতির অবস্থা পরীক্ষা করা।
- মহড়া অনুষ্ঠানে অসুস্থ, পঞ্জু, গর্ভবতী,মহিলা ও শিশুদের আশ্রয়কেন্দ্রে নিয়ে যাওয়াকে বিশেষভাবে উল্লেখ করা।
- বুকিপূর্ন এলাকার লোকজন আশ্রয়কেন্দ্রে যাওয়ার জন্য মহড়া অনুষ্ঠান, ইউপি কার্যালয়ে না করে বুকিপূর্ন গ্রামে করতে হবে।

8.২.১২ জরুরী কন্ট্রোল রুম পরিচালনা

- দুর্যোগ সংগঠিত হওয়ার পর পরই জেলা/ উপজেলা /ইউনিয়ন পরিষদ কার্যালয় জরুরী কন্ট্রোল রুম স্থাপন করতে হবে। সেখানে পর্যায় ক্রমে একসঙ্গে কমপক্ষে ৩/৪জন সেচ্ছাসেবক ও গ্রাম পুলিশ সদস্য উপস্থিত নিশ্চিত করতে হবে।
- ইউনিয়ন পরিষদের সচিব ও দায়িত্বশীল ব্যক্তিবর্গ কন্ট্রোল রুমের সার্বিক দায়িত্বে থাকবেন। প্রতি দলে কমপক্ষে ৩জন করে মোট ৩টি সেচ্ছাসেবক দল পালাক্রমে দিবা রাত্রি কন্ট্রোল রুমে দায়িত্ব পালন করবেন। ইউনিয়ন পরিষদ সচিব সার্বক্ষনিকভাবে তত্তাবধান করবেন।

8.২.১৩ আশ্রয়কেন্দ্র / নিরাপদ স্থানসমূহ

- বন্যার সময় ডুবে যাবেনা নদীভাংগন থেকে দুরে এমন স্থান আশ্রয়কেন্দ্র হিসেবে ব্যবহৃত পারে।
- নির্ধারিত আশ্রয়কেন্দ্র,স্থানীয় স্কুল, কলেজ, সরকারী ও বে-সরকারী প্রতিষ্ঠান উচু রাস্তা, বাধঁ আশ্রয়কেন্দ্র হিসেবে ব্যবহৃত পারে।
- প্রতিটির বিস্তারিত বর্ননা নিম্নের টেবিলের মাধ্যমে দেখানো হলো

8.৩ উপজেলার নিরাপদ স্থান সমূহের তালিকা ও বর্ননা

| আশ্রয়কেন্দ্র | নাম | ইউনিয়নের নাম | ধারন ক্ষমতা | মন্তব্য |
|---------------------|-----------------------------|---------------|-------------|---------|
| মাটির কিল্লা/ বন্যা | চর নাংলা আবাসনকেন্দ্র | ৪নং বালিজুড়ী | ২০০ জন | |
| আশ্রয়কেন্দ্র | পূর্বতারতাপারা আবাসনকেন্দ্র | | ১৫০ | |

| আশ্রয়কেন্দ্র | নাম | ইউনিয়নের নাম | ধারন ক্ষমতা | মন্তব্য |
|----------------------------|--|---------------|---|-----------|
| | কলাদগহ মির্জা মোস্তফা উচ্চ বিঃ আশ্রয়কেন্দ্র | ৫নংজোড়খালী | ৩০০ | |
| ঘূর্নিঝড় আশ্রয়কেন্দ্র | নাই | | | |
| স্কুল কামসেন্টার | বালিজুড়ী পশ্চিম পাড়া সংপ্রাঃবিঃ | পৌরসভা | ১৫০ | |
| | তারতাপারা সং প্রাঃবিঃ | ৪নংবালিজুড়ী | ২০০ | |
| | নিশ্চিন্তপুর সংপ্রাঃবিদ্যালয় | ৩নংগুনারীতলা | ১৮০ | |
| | পক্ষিমারী সংপ্রাঃবিদ্যালয় | | ১৯০ | |
| | গোপালপুর সংপ্রাঃ বিঃ | | ২১০ | |
| | গড়পাড়া নরুল আজিজ সংপ্রাঃ বিদ্যালয় | ২নংকড়ইচুড়া | ২০০ | |
| | পশ্চিম কড়ইচুড়া সং প্রাঃ বিদ্যালয় | | ২১৫ | |
| | পূর্ব নলছিয়া সংপ্রাঃ বিঃ | | ১৭০ | |
| | বিনোদটংগী সংপ্রাঃবিঃ | | ১৮০ | |
| | চরপাকেরদহ সংপ্রাঃবিঃ | ১নংচরপাকেরদহ | ১৯০ | |
| | বারইপাড়া সংপ্রাঃবিঃ | ৫নংজোড়খালী | ২০০ | |
| | চরজোড়খালী সংপ্রাঃবিঃ | | ১৮০ | |
| | নতুন জোড়খালী সংপ্রাঃবিঃ | | ১৯০ | |
| | জামদহ সংপ্রাঃবিঃ | | ২০০ | |
| | পোড়াবাড়ী সংপ্রাঃবিদ্যালয় | ৬নংআদারভিটা | ২১০ | |
| | দক্ষিণ গজারিয়া সংপ্রাঃবিঃ | | ১৯০ | |
| | পাটাদহ সংপ্রাঃবিদ্যালয় | | ২০০ | |
| সরকারী/বেসরকারী প্রতিষ্ঠান | রায়ের জাঙ্গালিয়া সংপ্রাঃবিঃ | ৩নংগুনারীতলা | ১৫০ | |
| | কাতলামারী সরকারী প্রাথমিক বিঃ | | ১৬০ | |
| | সীডো বে-সরকারী প্রাঃবিদ্যালয় | ৪নংবালিজুড়ী | ১০৫ | |
| | তারতাপারা উচ্চ বিদ্যালয় আশ্রয় কেন্দ্র | | ৩০০ | |
| | মাহমুদ বেলাল বি. এম কারিগরি কলেজ আশ্রয়কেন্দ্র | | ১৫০ | |
| | পশ্চিম তারতাপারা সরকারী প্রাঃ বিঃআশ্রয়কেন্দ্র | | ১৯০ | |
| | চরগোলাবাড়ী সংপ্রাঃবিঃ | ৫নংজোড়খালী | ৩০০ | |
| | শ্যামগঞ্জ উচ্চ বিঃ | ৭নংসিধুলী | ১৫০০ | |
| | মির্জা আজম কলেজ | | ৩০০০ | |
| | ফাজিলপুর সরকারী প্রাথমিক বিদ্যালয় | ১নংচরপাকেরদহ | ১৫০ | |
| | ঝাটকাটা উচ্চ বিদ্যালয় | | ২৫০ | |
| ইউপি ভবন | চরপাকেরদহ ইউপি ভবন | ১নংচরপাকেরদহ | ৭৮০ | |
| | কড়ইচুড়া ইউপি ভবন | ২নংকড়ইচুড়া | ৫০০ | |
| | গুনারীতলা ইউপিভবন | ৩নংগুনারীতলা | ৪০০ | |
| | বালিজুড়ী ইউপি ভবন | ৪নংবালিজুড়ী | ২০০ | |
| | জোড়খালী ইউপি ভবন | ৫নংজোড়খালী | ২০০ | |
| | আদারভিটা ইউপিভবন | ৬নংআদারভিটা | ২০০ | |
| | সিধুলী ইউপি ভবন | ৭নংসিধুলী | ২০০ | |
| উচু রাস্তা | গুনারীতলা | ৩নংগুনারীতলা | ৭০০ | ৭কিঃমিঃ |
| | মিতালী বাজার থেকে চরবটলার মধ্য দিয়ে মির্জাপুর পর্যন্ত | ৪নংবালিজুড়ী | ২০০ | |
| | চাঁদপুর থেকে দক্ষিণ নাংলা পর্যন্ত। | | ২০০ | |
| | পশ্চিম সুখনগরী | | ১৫০ | |
| | মাহমুদ পুর উচু রাস্তা | ২নংকড়ইচুড়া | | |
| মিতালী বাজার উচু রাস্তা | ১নংচরপাকেরদহ | ৫০০০ | মিতাল বাজার থেকে তেঘুরিয়া মোড় পর্যন্ত | |
| বাধ | কোয়ালিকান্দি বাধ | ১নংচরপাকেরদহ | ১৪৭২০ | ১০কিঃমিঃ |
| | জটের পারা থেকে মাহমুদপুর পর্যন্ত। | ২নংকড়ইচুড়া | ১০০০০ | ১২কিঃমিঃ |
| | চাঁদপুর থেকে দক্ষিণ নাংলা পর্যন্ত। | ৪নংবালিজুড়ী | ৫০০ | ১.৫কিঃমিঃ |
| | পশ্চিম সুখনগরী নদীর উপর | | ২০০ | ৫০০ফুট |
| | পলিশা থেকে মুকন্দবাড়ী পর্যন্ত | ৬নংআদারভিটা | ৪০০০ | ৭কিঃমিঃ |
| | মদনগোপাল পুর থেকে চরলোটার পর্যন্ত। | ৭নংসিধুলী | ৫০০ | ২ কিঃমিঃ |

উপজেলার সব আশ্রয়কেন্দ্রগুলো ইউনিয়ন পরিষদের মাধ্যমে পরিচালিত হয় এবং স্কুল কাম সেন্টার গুলো স্কুল ম্যানেজিং কমিটি দ্বারা পরিচালিত হয়। আশ্রয়কেন্দ্রে ও স্কুল কাম সেন্টার গুলোতে স্বেচ্ছাসেবকদের উপকরণ ও যন্ত্রপাতি নাই। আশ্রয়কেন্দ্রগুলি ব্যবহার

উপযোগী করার জন্য সংস্কার/ মেরামতের প্রয়োজন। বেশীর ভাগ আশ্রয়কেন্দ্রের সাথে বসতির সংযোগ রাস্তা ব্যবহার অনুপযোগী। বিধায় রাস্তাগুলো পুনঃসংস্কার ও উঁচু করার প্রয়োজন। এছাড়া বেশীর ভাগ আশ্রয়কেন্দ্র গুলোতে আলোর ও খাবার পানির কোন ব্যবস্থা নাই।

৪.৪ আশ্রয়কেন্দ্রের ব্যবস্থাপনা কমিটি গঠনঃ

আশ্রয়কেন্দ্র ব্যবস্থাপনা দুর্যোগ ব্যবস্থাপনা ক্ষেত্রে অত্যন্ত গুরুত্বপূর্ণ অংশ। সঠিক ও সময়োপযোগী রক্ষণাবেক্ষনের অভাবে অনেক আশ্রয়কেন্দ্র ব্যবহার অনুপযোগী হয়ে পড়েছে। তাই আশ্রয়কেন্দ্র ব্যবস্থাপনা দুর্যোগ ব্যবস্থাপনা পরিকল্পনায় অন্তর্ভুক্ত করা হয়েছে।

আশ্রয়কেন্দ্র ব্যবস্থাপনা কেন :

- দুর্যোগের সময় জীবন ও সম্পদ বাচানো
- দুর্যোগের সময় গবাদির পশুর জীবন বাচানো
- আশ্রয়কেন্দ্রের ব্যবহার ও রক্ষণাবেক্ষণ নিশ্চিত করা

আশ্রয়কেন্দ্রে ব্যবস্থাপনা কমিটিঃ

- আশ্রয়কেন্দ্রের ব্যবস্থাপনা কমিটির সদস্য ৭-৯ জন।
- ইউপি চেয়ারম্যান /মেম্বর, গন্যমান্য ব্যক্তিবর্গ, সমাজসেবক,শিক্ষক, এনজিও স্টাফ, জমিদাত, সেচ্ছাসেবী প্রভৃতির সমন্বয়ে ৭-৯ সদস্য বিশিষ্ট কমিটি হতে পারে।
- এলাকাসীমার সম্মতিক্রমে এই কমিটি ব্যবস্থাপনা কমিটি হিসেবে দায়িত্ব পালন করতে পারে।
- কমিটির কমপক্ষে অর্ধেক সদস্য নারী হতে হবে।
- কমিটির দায় দায়িত্ব সম্পর্কে ধারণা দেয়া (আশ্রয়কেন্দ্র ব্যবস্থাপনা বিষয়ে)
- এলাকাসীমার সহায়তায় কমিটি আশ্রয়কেন্দ্র রক্ষণাবেক্ষণ ও সার্বিক দায়িত্ব পালন করবে।
- কমিটির নির্দিষ্ট সময় অন্তর সভা করবে, সবার সভার সিদ্ধান্ত খাতায় লিপিবদ্ধ করতে হবে এবং সিদ্ধান্ত বাস্তবায়নের জন্য দায়িত্ব বন্টন এবং সময়সীমা বেধে দিতে হবে।
- আশ্রয়কেন্দ্র ব্যবস্থাপনা কমিটি তালিকা দুর্যোগ ব্যবস্থাপনা পরিকল্পনার সাথে সংযুক্তি থাকবে।

কোন স্থানকে আশ্রয়কেন্দ্র হিসেবে ব্যবহার করবেনঃ

- নির্ধারিত আশ্রয়কেন্দ্র,
- স্থানীয় স্কুল, কলেজ
- সরকারী ও বে-সরকারী প্রতিষ্ঠান
- উঁচু রাস্তা, বাধ

আশ্রয়কেন্দ্রে কি কি লক্ষ রাখতে হবেঃ

- আশ্রয়কেন্দ্র তাবু/পলিথিন /ও আর এস /ফিটকিরি /কিছু জরুরী ঔষধ (প্যারাসিটামল ফেলাজিল,ইত্যাদি)পানি শোধন বডি /ব্লিচিং পাউডারের ব্যবস্থা রাখতে হবে।
- খাবার পানি রান্নার পানি ব্যবস্থা রাখা।
- পয়ঃনিষ্কাশন ব্যবস্থা (নারী-পুরুষের পৃথক পৃথক)।
- নারী-পুরুষের জন্য পৃথক পৃথক গোসলের ব্যবস্থা করা।
- পরিষ্কার পরিচ্ছন্ন রাখা এবং আবর্জনা সরানোর ব্যবস্থা করা।
- নিরাপত্তার ব্যবস্থা করা।
- আলোর ব্যবস্থা করা।
- আশ্রয়কেন্দ্রটি স্বাস্থ্যসম্মত রাখতে হবে।
- আশ্রিত মানুষের রেজিস্ট্রেশন,গচ্ছিত মালামালের তালিকা এবং চলে যাবার সময় তা ঠিকমত ফেরৎ দেওয়া।
- আশ্রয়কেন্দ্র ব্যবস্থাপনার জন্য নির্দিষ্ট কর্মী ও সেচ্ছাসেবকদের দায়িত্ব প্রদান করা।
- আশ্রিত মানুষের খাদ্য ও চিকিৎসা ব্যবস্থা করা
- গর্ভবতী,নারী, বৃদ্ধ-বৃদ্ধা প্রতিবন্ধীদের বিশেষ নজর দেয়া

আশ্রয়কেন্দ্র ব্যবহারঃ

- আশ্রয়কেন্দ্র মূলত :দুর্যোগের সময় জনসাধনের নিরাপদ আশ্রয় এর জন্য ব্যবহৃত হয়।
- দুর্যোগের সময় ব্যতীত অন্য সময় সমাজ উন্নয়নমূলক কার্যক্রমে ব্যবহার করা যেতে পারে।

- প্রাথমিক চিকিৎসা কেন্দ্র হিসেবে ব্যবহার করা যেতে পারে।
- বয়স্ক শিক্ষা কেন্দ্র ও স্কুল হিসেবে ব্যবহার করা যেতে পারে।
- ওয়ারলেস স্টেশনের জন্য ব্যবহার করা যেতে পারে।

আশ্রয়কেন্দ্র রক্ষনাবেক্ষণঃ

- প্রতিটি আশ্রয়কেন্দ্র সুষ্ঠুভাবে রক্ষনাবেক্ষণ করতে হবে বিশেষ করে পরিষ্কার পরিচ্ছন্ন রাখতে হবে।
- আশ্রয়কেন্দ্রের দরজা জানালা বিনষ্টের হাত হতে রক্ষাকল্পে স্থানীয়ভাবে উদ্যোগ নিতে হবে।
- আশ্রয়কেন্দ্রের জমিতে পরিকল্পিতভাবে বৃক্ষরোপন করতে হবে।
- আশ্রয়কেন্দ্র ব্যবহারের সময় ব্যতীত অন্য সময় তালাবদ্ধ রাখতে হবে।

আশ্রয়কেন্দ্রের ব্যবস্থাপনা কমিটি সংযুক্তি- ১০

৪.৫ জেলা/ উপজেলার সম্পদের তালিকা (যা দুর্যোগকালে ব্যবহৃত পারে)

| অবকাঠামো/সম্পদ | সংখ্যা | দায়িত্বপ্রাপ্ত ব্যক্তি | সংক্ষিপ্ত বর্ণনা |
|-----------------------------|--------|--|---|
| আশ্রয়কেন্দ্র | ৩৭টি | শাহ মোঃ মজনু মিয়া, সামছউদ্দীন, জহর আলী, তাবিবুর রহমান, মোঃ মোখলেছুর রহমান, হামিদ জামান, আশরাফ আলী, আবু বক্কর, আঃ ছাত্তার, শফিকুর ইসলাম, আতিকুর রহমান, মতি, জাহাজীর আলম, শ্রীরতনদাস, জয়নালআবেদীন, গোলাপ উদ্দীন, সুবুজ মিয়া, জহুরুল ইসলাম, মোঃ ছামীউল আলীম, আসমাখাতুন, মুরাদহাসান, মঞ্জুরুল ইসলাম, আলমগীর হোসেন, শাহীনুর, মুশফিকুর রহমান, রেজাউল, এখলাছ উদ্দীন, জলিল, হাবিবুর রহমান, আলতাফুর রহমান জহুরুল হক, মোস্তাফিজুর রহমান, আব্দুল্লাহ, রেহানারেজাউল ইসলাম, সিরাজুল ইসলাম, আঃ বারী | বন্যা এবং বিভিন্ন দুর্যোগের সময় মানুষ নিরাপত্তার জন্য এইসব আশ্রয়কেন্দ্রে আশ্রয় গ্রহণ করে। আশ্রয়কেন্দ্রগুলোতে পর্যাপ্ত আলো বাতাস ও নিরাপদ পানির ব্যবস্থা নাই। |
| গোডাউন | | | |
| মাটির কিল্লা | | | |
| গাড়ী | ১টি | মোঃ রফিকুল আলম | |
| স্পীড বোট | ১টি | কালাম সরকার | |
| ছাতা | | | |
| বড় মেগাফোন | | | |
| ছোট মেগাফোন | | | |
| ওয়ারলেস | | | |
| লাইফ জ্যাকট | | | |
| গামবুট | | | |
| সাইরেন | | | |
| হেলমেট | | | |
| বাই সাইকেল | | | |
| টর্চ লাইট | | | |
| এপ্রোন | | | |
| ফ্ল্যাগ স্ট্যান্ড (পতাকাসহ) | | | |
| ইঞ্জিন চালিত নৌকা | | | |
| উদ্ধার টুল বক্স | | | |
| ওয়ারল্যাস সেট | | | |
| স্ট্রচার | | | |
| মাইক রেডিও (নষ্ট) | | | |
| ফাস্ট এইড বক্স | | | |
| টেবিল | | | |
| চেয়ার | | | |

অধিকাংশ ইউনিয়নে লাইফ জ্যাকেট, গামবুট, রেডিওসহ, রেইন কোর্ট প্রায় সব জিনিষই নষ্ট হয়ে গেছে।

৪.৬ অর্থায়ন

ইউনিয়ন পরিষদের আয় আসে স্থানীয় কর আদায়, হাট/বাজার ইজারা, খাল, বিল ইজারার মাধ্যমে এবং কিছু ব্যবসা বাণিজ্যের ট্রেড লাইসেন্স প্রদান থেকে। কিন্তু ইদানিং বড় হাট/বাজার, খাল/বিল, ইজারা ব্যবস্থা ইউনিয়ন পরিষদের হাতে নেই যাতে আয় এর মূল

উৎস কমে গেছে। তবে সরকার বর্তমানে ভূমি রেজিস্ট্রেশন থেকে ১% অর্থ ইউনিয়ন পরিষদে হস্তান্তর করে থাকেন পূর্বে পুরাপুরি ছিল এখন আবার সেই অর্থ দিয়ে গ্রাম পুলিশও সচিবের বেতন /ভাতাদি পরিশোধান্তে বাকী টাকা সময় সময় প্রদান করা হয়ে থাকে। ইদানিং সরকার বাৎসরিকভাবে নগদ ৪/৫লক্ষ টাকা সরাসরি প্রদানের ব্যবস্থা নিয়েছেন।

পরিষদের আয়

প্রত্যেক ইউনিয়ন পরিষদের জন্য সংশ্লিষ্ট পরিষদের নামে একটি তহবিল থাকিবে।

(ক) নিজস্ব উৎস (ইউনিয়ন কর, রেট ও ফিস)

| উৎস/ধরন | বাৎসরিক আয় | | | | | | | |
|---|-------------|-----------|-----------|-----------|----------|----------|--------|-----------------------|
| | চরপাকের দহ | কড়ইচুড়া | গুনারীতলা | বালিজুড়ী | জোড়খালী | আদারভিটা | সিধুলী | ৭টি ইউনিয়নের মোট আয় |
| বসত বাড়ীর বাৎসরিক ট্যাক্স | ১৫৭৪০ | ২০৮২৪ | ১১৩৩০ | ২০০০০ | ১৯০০ | ৬০০০ | ২০৬৫ | ৭৭৮৫৯ |
| ব্যবসা, পেশা ও জীবিকার উপর কর (ট্রেডলাইসেন্স) | ৫০০০ | ১১৮৬১ | ১৭৮০০ | ৫০০০ | ২৯০০ | ৫৭৩০ | ২২০০০ | ৭০২৯১ |
| পরিষদ কর্তৃত লাইসেন্স ইস্যু ও লাইসেন্স পারমিট ফিস | | | | ৭০০০ | | | | ৭০০০ |
| ইজারা বাবদ প্রাপ্তি (হাট, বাজার, ঘাট, পুকুর, খোয়াড়াইজারা ইত্যাদি) | ৬৪৭০ | ৪৩৬১০ | ৪৯০০০ | ২৫০০০ | ৪৩৬১০ | ২০১৬০ | ৯০০০ | ১৯৬৮৫০ |
| সম্পত্তি হতে আয় | | | | | | ৩০০০ | | ৩০০০ |
| ইউনিয়ন পরিষদের সাধারণ তহবিল | ৫০০০ | ৩০০০ | ২৭০০০ | ৩০০০ | ৩০০০ | ৪০০০ | ২০০০ | ৪৭০০০ |

(খ) সরকারী সূত্রে অনুদান

● উন্নয়ন খাত:

| উন্নয়ন খাত: | খাতের ধরণ | বাৎসরিক অনুদান | | | | | | | |
|--------------|--|----------------|-----------|-----------|-----------|----------|----------|--------|-------------------|
| | | চরপাকেরদহ | কড়ইচুড়া | গুনারীতলা | বালিজুড়ী | জোড়খালী | আদারভিটা | সিধুলী | ৭টি ইউনিয়নের মোট |
| | কৃষি, স্বাস্থ্য ও গয়ঃ প্রনালী, রাস্তা নির্মান ও মেরামত, | ১১০০০০০ | ১১৫৪০০০ | ৬০০০০০ | ১৪০০০০০ | ১১৫৪০০০ | ১১৫২১৮৫ | ৮৫০০০০ | ১২৮১০১৮৫ |
| | গৃহ নির্মান ও মেরামত, উন্নয়ন সহায়তা তহবিল (এলজিএসপি) | ৫০০০০০ | ৪০০৮৬২ | ২২৫০০০ | ৫০০০০০ | ৪০০৮৬২ | ৫০০০০০ | ৩৮৯৮৫৮ | ২৯১৬৫৮২ |
| সংস্থা | চেয়ারম্যান ও | ৩১৫০০০ | ১৫৫৭০০ | ১৫৫৭০০ | ১৫৫৭০০ | ১৫৫৭০০ | ৩১৫০০০ | ৩৫৪০০০ | ১৬০৬৮০০ |

| উন্নয়ন খাত: | খাতের ধরণ | বাৎসরিক অনুদান | | | | | | | |
|-----------------|---|----------------|-----------|-------------|-----------|----------|----------|--------|-------------------------|
| | | চরপাকেরদহ | কড়ইচুড়া | গুনারীতলা | বালিজুড়ী | জোড়খালী | আদারভিটা | সিখুলী | ৭টি ইউনিয়নের মোট |
| | কৃষি, স্বাস্থ্য ও পয়ঃ প্রণালী, রাস্তা নির্মান ও মেরামত, | ১১০০০০০ | ১১৫৪০০০ | ৬০০০০০ | ১৪০০০০০ | ১১৫৪০০০ | ১১৫২১৮৫ | ৮৫০০০০ | ১২৮১০১৮৫ |
| | গৃহ নির্মান ও মেরামত, উন্নয়ন সহায়তা তহবিল (এলজিএসপি) | ৫০০০০০ | ৪০০৮৬২ | ২২৫০০০ | ৫০০০০০ | ৪০০৮৬২ | ৫০০০০০ | ৩৮৯৮৫৮ | ২৯১৬৫৮২ |
| পন | সদস্যদের সম্মানীভাতা | | | | | | | | |
| | সেক্রেটারী ও অন্যান্য কর্মচারীদের বেতন ও ভাতাদি | ৪৫০০০০ | ২৫০০০০ | ২৬৬০০০ | ৩০৩০১৩ | ২৫০০০০ | ৪৫০০০০ | ৫৬৪০৫১ | ২৫৩৩০৬৪ |
| অন্যান্য | ভূমি হস্তান্তর কর ১% | ৫৫০০০০ | ৯৮৭৪০৭ | ১০০০০০ ০ | ৩০০০০০ | ৯৮৭৪০৭ | ১০৭৪৪৮৩ | ৫৩৩৬৬৭ | ৫৪৩২৯৬৪ |

● সংস্থাপন :

ইউনিয়ন পরিষদ

চেয়ারম্যান ও সদস্যদের সম্মানী ভাতা :

চেয়ারম্যান (৭জন) প্রতি: সরকারী : ১৪৭৫/-, এবং পরিষদ থেকে : ১৫২৫/-

এম ইউ পি (৮৪জন) প্রতি: সরকারী: ৯৫০/-, পরিষদ থেকে : ১২০০/-

সচিব (স্কেল) ৭জন: ৭২০৬২/-

দফাদার (৭টি ইউনিয়ন) প্রতিজন : ২১০০/-

গ্রাম পুলিশ (৭ইউনিয়ন) প্রতিজন : ১৯০০/-

পৌরসভা

মেয়র -১৫,০০০/-, কাউন্সিলর প্রতি -৪০০০/-, সচিব-১৫০০০/-, উপ সহ: প্রকৌশলী (সিভিল)-৮৯০০/- হিসাব রক্ষক-৮৯৪০/-, বাজার পরিদর্শক-৭১২০/-, লাইসেন্স পরিদর্শক-৬৬৪০/- কঞ্জারভেন্স ইন্সপেক্টর -৬২৯০/- এবং স্বাস্থ্য সহকারী টিকাদনকারী সুপারভাইজার সহ:কর আদায়কারী সহ অন্যান্যদের -১০৭৫৪০/-

(গ) স্থানীয় সরকার সূত্রে

| স্থানীয় সরকার | বাৎসরিক প্রদেয় টাকা | | | | | | | |
|----------------|----------------------|-----------|-----------|-----------|----------|----------|--------|-----|
| | চরপাকেরদহ | কড়ইচুড়া | গুনারীতলা | বালিজুড়ী | জোড়খালী | আদারভিটা | সিখুলী | মোট |
| উপজেলা পরিষদ | | | | | | | | |
| জেলা পরিষদ | | | | | | | | |

(ঘ) বে-সরকারী সূত্রে

| বেসরকারী উন্নয়ন সংস্থার নাম | বাৎসরিক অনুদান টাকা | | | | | | | |
|------------------------------------|---------------------|-----------|-----------|-----------|----------|----------|--------|-----|
| | চরপাকেরদহ | কড়ইচুড়া | গুনারীতলা | বালিজুড়ী | জোড়খালী | আদারভিটা | সিখুলী | মোট |
| এনজিও | | | | | | | | |
| সিডিএমপি | | | | | | | | |

বিভিন্ন দাতা সংস্থা, বেসরকারী উন্নয়ন সংস্থা, স্থানীয় সরকার শক্তিশালী করনের নিমিত্তে ইউনিয়ন পরিষদে সরাসরি অর্থায়ন করছে। অধিকতর সহায়তা পাওয়া নির্ভর করছে ইউনিয়ন পরিষদের সক্ষমতা, সচ্ছতা সর্বোপরি সুশাসনের উপর। ইউনিয়ন পরিষদ তার প্রধান দুর্যোগ গুলো বিবেচনা করে যা তার ইউনিয়নের সার্বিক উন্নয়নের জন্য প্রধান বাঁধা সেগুলোকে অগ্রাধিকার দিয়ে অর্থায়ন করবে। প্রতিটি ইউনিয়ন প্রকল্পের সাথে দুর্যোগ ঝুঁকিহাসকে বিবেচনা করে প্রকল্প তৈরী, অর্থায়ন ও বাস্তবায়ন করবে।

৪.৭ কর্মপরিকল্পনা হালনাগাদ করন ও পরীক্ষাকরন :

পরিকল্পনার জন্য ২টি ফলোআপ কমিটি গঠন

ফলোআপ কমিটি ১। পরিকল্পনা ফলোআপ কমিটি

২। পরিকল্পনা রক্ষণাবেক্ষণ কমিটি

পরিকল্পনা ফলোআপ কমিটি : ৫ সদস্য বিশিষ্ট পরিকল্পনা লেখা উপস্থাপন কমিটি

| ক্রমিক নং | নাম | পদবী | মোবাইল |
|-----------|--------------------------|---------------------------|--------------|
| ১। | মোঃ ওবায়দুর রহমান বেলাল | উপজেলা চেয়ারম্যান | ০১৭১২ ৬০১৮১৮ |
| ২। | ড.মোহাম্মদ কামরুজ্জামান | সচিব | ০১৭১৫ ৩৭৫৫৯০ |
| ৩। | মোঃহাসানুল সাকেদ | এনজিও প্রতিনিধি | ০১৭১১ ৯৩৪৯৯৩ |
| ৪। | সৈয়দ মোঃ তানভীর | উপজেলা কৃষি কর্মকর্তা | ০১৭১১৪৩৩৬৭৫ |
| ৫। | মোহাম্মদ আলাল উদ্দীন | প্রকল্প বাস্তবায়ন অফিসার | ০১৭১৮৬৩২৭৭৫ |

কমিটির কাজ

- খসড়া পরিকল্পনা পর্যালোচনা ও চূড়ান্ত পরিকল্পনা প্রণয়ন।
- বিষয় ভিত্তিক পরিকল্পনার কার্যক্রম যেমন- কৃষি, পশুপালন, মৎস্য এর জন্য উপ-সহকারী কৃষি কর্মকর্তার সহায়তা নেয়া।
- দুর্যোগ পরিকল্পনাটি বাস্তবসম্মত অর্থাৎ সুনির্দিষ্ট কাজ এবং অর্থায়ন বিষয়টি গুরুত্ব দেয়।

পরিকল্পনা বাস্তবায়ন ও রক্ষণাবেক্ষণ কমিটি

০৭ সদস্য বিশিষ্ট পরিকল্পনা বাস্তবায়ন ও রক্ষণাবেক্ষণ কমিটি

| ক্রমিক নং | নাম | পদবী | মোবাইল |
|-----------|--------------------------|---------------------------|--------------|
| ১। | মোঃ ওবায়দুর রহমান বেলাল | উপজেলা চেয়ারম্যান | ০১৭১২ ৬০১৮১৮ |
| ২। | ড. মোহাম্মদ কামরুজ্জামান | সচিব | ০১৭১৫ ৩৭৫৫৯০ |
| ৩। | মোঃ লাবলু আক্তার | এনজিও প্রতিনিধি | ০১৭২৭ ৬৫৬৬৯২ |
| ৪। | মোছাঃ লায়লা বেগম | মহিলা সদস্য | ০১৯১৬ ৪৩৯৯১২ |
| ৫। | মোঃ আব্দুল কাদের | উপজেলা খাদ্য কর্মকর্তা | ০১৭২৭ ৮৭০৯০৪ |
| ৬। | মোহাম্মদ আলাল উদ্দীন | প্রকল্প বাস্তবায়ন অফিসার | ০১৭১৮৬৩২৭৭৫ |
| ৭। | মোঃ জয়নাল আবেদীন | ইউপি চেয়ারম্যান ৩নং | ০১৭২৩ ৪০১১১৭ |

কমিটির কাজ

- প্রতি বৎসর এপ্রিল /মে মাসে বর্তমান পরিকল্পনা, আগাগোড়া, পরীক্ষা প্রয়োজনীয় সংশোধন ও সংযোজনের মাধ্যমে হালনাগাদ করতে হবে। কমিটির সদস্য সচিব এই ব্যাপারে ব্যক্তিগত উদ্যোগ নিবেন। প্রত্যেক দুর্যোগের অব্যাহতির পরে ব্যবস্থাপনা ক্রুটি সমূহ পর্যালোচনা করে পরিকল্পনা সংশোধনী আনতে হবে।
- প্রতিবৎসর এপ্রিল/মে মাসে একবার জাতীয় দুর্যোগ দিবসে একবার ব্যবস্থাপনা ব্যুরোর নির্দেশনা মত দুর্যোগ ব্যবস্থাপনার মহড়া অনুষ্ঠান করিতে হবে।
- দুর্যোগ ব্যবস্থাপনা পরিকল্পনাটি জেলা দুর্যোগ ব্যবস্থাপনা কমিটির নিকট হতে অনুমোদন।
- পরিকল্পনা বাস্তবায়ন তদারকি
- বিভিন্ন প্রতিষ্ঠানের সাথে যোগাযোগ

তথ্যের উৎসঃ সংযুক্তি -১০

পঞ্চম অধ্যায়ঃ উদ্ধার ও পুনর্বাসন

৫.১ ক্ষতির মূল্যায়ন

- দুর্যোগের প্রভাবে কোন কোন খাত সমূহ কিভাবে প্রভাবিত/ক্ষতিগ্রস্থ হয় তা নিম্নের টেবিলের মাধ্যমে বর্ণনা করা হলোঃ

| ক্রমিক নং | খাত সমূহ | বর্ণনা |
|-----------|-----------|---|
| ১। | কৃষি | <ul style="list-style-type: none"> • বন্যার কারণে কিংবা ১৯৮৮,১৯৯৫,১৯৯৮ ও ২০০৮ সালের মত ভয়াবহ বন্যা হলে চরপাকেরদহ ইউনিয়নের মোটআবাদী ২৭৯৬ হেক্টর জমির মধ্যে ১০০০হেক্টর জমির আমন ধান, ৫০০হেক্টর জমির পাট, ৫০০হেক্টর জমির ধনিষ্ঠা ক্ষতিগ্রস্থ হতে পারে। কড়ইচুড়া ইউনিয়নের মোট আবাদী ২৫৫৫ হেক্টর জমির মধ্যে ৫০০হেক্টর জমির আমন ধান, ৩০০হেক্টর জমির পাট ক্ষতি হতে পারে। গুনারীতলা ইউনিয়নের মোট আবাদী ২৬৬০ হেক্টর জমির মধ্যে ১৬০০হেক্টর জমির আমন ধান, ৫০০হেক্টর জমির পাট, ২০০হেক্টর জমির শস্য ক্ষতি হতে পারে। বালিজুড়ী ইউনিয়নের মোট আবাদী ৪০০৭ হেক্টর জমির মধ্যে ১৬০০ হেক্টর জমির আমন ধান, ১০০০হেক্টর জমির পাট ক্ষতি হতে পারে। জোড়খালী ইউনিয়নের মোট আবাদী ৩৯৭০ হেক্টর জমির মধ্যে ২০০০হেক্টর জমির আমন ধান, ১০০০হেক্টর জমির পাট ক্ষতিহতে পারে। আদারভিটা ইউনিয়নের মোট আবাদী ২৫৬৯ হেক্টর জমির মধ্যে ৮০০হেক্টর জমির আমন ধান, ৫০০হেক্টর জমির পাট ক্ষতি হতে পারে। সিধুলী ইউনিয়নের মোট আবাদী ১৪৬০হেক্টর জমির মধ্যে ৫০০হেক্টর জমির আমন ধান, ৩০০হেক্টর জমির পাট ক্ষতি হতে পারে। • মাদারগঞ্জ উপজেলায় শৈত্যপ্রবাহ ও খরায় কারণে মোট আবাদী ২০২৬৭হেক্টর জমির মধ্যে ১৫০০ হেক্টর জমির পাট, ৫০০হেক্টর জমির শস্য ক্ষতি হতে পারে। |
| ২। | মৎস্য | <ul style="list-style-type: none"> • বন্যা ওখরার কারণে চরপাকেরদহ ইউনিয়নের ২৫০টি পুকুরের ২০০০০০০ টাকার মাছ ক্ষতি হতে পারে। বন্যা ও খরার কারণে কড়ইচুড়া ইউনিয়নের ৪০টি পুকুরের আনুমানিক ১০০০০০০ টাকার মাছ ক্ষতি হতে পারে। বন্যা ও খরার কারণেগুনারীতলা ইউনিয়নের ৭০টি পুকুরের ১৫০০০০০ টাকার মাছ ক্ষতি হতে পারে। বন্যা ও খরার কারণে বালিজুড়ী ইউনিয়নের ৪৫টি পুকুরের ১০০০০০০ টাকার মাছ ক্ষতি হতে পারে। বন্যা ও খরার কারণে জোড়খালী ইউনিয়নের ৭০টি পুকুরের ১২০০০০০ টাকার মাছ ক্ষতি হতে পারে। বন্যা ও খরার কারণেআদারভিটা ইউনিয়নের ৬০টি পুকুরের ১৩০০০০০ টাকার মাছ ক্ষতি হতে পারে। বন্যা ও খরার কারণে সিধুলী ইউনিয়নের ৭০টি পুকুরের ১৬০০০০০ টাকার মাছ ক্ষতি হতে পারে। বন্যা ও খরার কারণে পৌরসভার ৭০টি পুকুরের ১৩০০০০০ টাকার মাছ ক্ষতি হতে পারে। |
| ৩। | গাছপালা | <ul style="list-style-type: none"> • বন্যার কারণে উপজেলার মোট ১০০০০ টি ফলজ গাছ, ১০টি নার্সারি ,২০০০০টি চারা গাছ , ৬০০০টি ঔষুধি গাছ ক্ষতি হতে পারে। • ঝড়ের কারণে উপজেলার মোট মোট ২২০০০ টি ফলজ গাছ, ১০টি নার্সারি ,২৮০০০টি চারা গাছ ,১৫০০০টি ঔষুধি গাছ ক্ষতি হতে পারে। |
| ৪। | স্বাস্থ্য | <ul style="list-style-type: none"> • বন্যার ফলে উপজেলার মোট ২৬৩৬০৮ জন জনসংখ্যার মধ্যে ২%লোক জন্ডিস, |

| ক্রমিক নং | খাত সমূহ | বর্ণনা |
|-----------|----------|---|
| | | <p>৫%লোক ডায়রিয়া, ৭%লোক জ্বর, ৪% লোক আমাশয় ও ৫%লোক চর্মরোগে আক্রান্ত হতে পারে।</p> <ul style="list-style-type: none"> • খরার কারণে উপজেলার মোট ২৬৩৬০৮ জন জনসংখ্যার মধ্যে ৪%লোক জন্ডিস, ৪%লোক ডায়রিয়া ৮%লোক জ্বর, ৩লোক গুটি বসন্ত রোগ, ২% লোক আমাশয় ও ৩%লোক চর্মরোগে আক্রান্ত হতে পারে। |
| ৫। | জীবিকা | <ul style="list-style-type: none"> • মাদারগঞ্জ উপজেলায় ৪(চার) ধরনের জীবিকার লোক আছে। এর মধ্যে ১। কৃষি জীবী ৩৮০০০ জন ২। ব্যবসায়ী (ক্ষুদ্রবেড়, মাঝারী, ৫০০০ জন, ৩।মৎস্য জীবী ১০০০০জন, ৪।কৃষি শ্রম জীবী ১৫০০০ জন। • বন্যার কারণে উপজেলার মোট ৩৮০০০ জন কৃষি জীবীর মধ্যে ২০০০০ কৃষি জীবী ক্ষতি গ্রস্ত হতে পারে। বন্যার কারণে উপজেলার মোট ৫০০০ জন ব্যবসায়ীর মধ্যে ৩০০০ জন ব্যবসায়ী ক্ষতি গ্রস্ত হতে পারে। বন্যার কারণে উপজেলার মোট ৭০০০ জন মৎস্য জীবীর মধ্যে ৫০০০মৎস্য জীবী ক্ষতি গ্রস্ত হতে পারে। বন্যার কারণে উপজেলার মোট ১৫০০০ জন কৃষি শ্রম জীবীর মধ্যে ১০০০০ জন কৃষি শ্রম জীবী ক্ষতি গ্রস্ত হতে পারে। • ঝড়ের কারণে উপজেলার মোট ৩৮০০০ জন কৃষি জীবীর মধ্যে ১০০০০ কৃষি জীবী ক্ষতি গ্রস্ত হতে পারে। ঝড়ের কারণে উপজেলার মোট ৫০০০ জন ব্যবসায়ীর মধ্যে ১০০০ জন ব্যবসায়ী ক্ষতি গ্রস্ত হতে পারে। ঝড়ের কারণে উপজেলার মোট ৭০০০ জন মৎস্য জীবীর মধ্যে ৩০০০মৎস্য জীবী ক্ষতি গ্রস্ত হতে পারে। ঝড়ের কারণে উপজেলার মোট ১৫০০০ জন কৃষি শ্রম জীবীর মধ্যে ৭০০০ জন কৃষি শ্রম জীবী ক্ষতি গ্রস্ত হতে পারে। • শৈত্য প্রবাহের কারণে উপজেলার মোট ৩৮০০০ জন কৃষি জীবীর মধ্যে ৮০০০ কৃষি জীবী ক্ষতি গ্রস্ত হতে পারে। শৈত্য প্রবাহের কারণে উপজেলার মোট ৫০০০ জন ব্যবসায়ীর মধ্যে ২০০০ জন ব্যবসায়ী ক্ষতি গ্রস্ত হতে পারে। শৈত্য প্রবাহের কারণে উপজেলার মোট ৭০০০ জন মৎস্য জীবীর মধ্যে ৪০০০মৎস্য জীবী ক্ষতি গ্রস্ত হতে পারে। শৈত্য প্রবাহের কারণে উপজেলার মোট ১৫০০০ জন কৃষি শ্রম জীবীর মধ্যে ৮০০০ জন কৃষি শ্রম জীবী ক্ষতি গ্রস্ত হতে পারে। |
| ৬। | অবকাঠামো | <ul style="list-style-type: none"> • বন্যা কারণে মাদারগঞ্জ উপজেলায় ৪৫৮৮০টি কাচা বাড়ীর মধ্যে ২০০০০টি কাচা বাড়ী ও ৮১০টি পাকা বাড়ীর মধ্যে ১০০টি পাকা বাড়ী ক্ষতিহতে পারে। ঝড়ের কারণে ৪৫৮৮০ টি কাচা বাড়ীর মধ্যে ২৫০০০টি কাচা বাড়ী ও ৮১০টি পাকা বাড়ীর মধ্যে ২০০টিপাকা বাড়ী ক্ষতিহতে পারে। বন্যার কারণে উপজেলার মোট ৫৯৮.৫কিঃমিঃ কাচা রাস্তার মধ্যে ২৫০কিঃমিঃ কাচা রাস্তা ও ১৫৪কিঃমিঃ পাকা রাস্তার মধ্যে ৪৫কিঃমিঃ পাকা রাস্তা, ৭৬টি ব্রীজের মধ্যে ২০টি ব্রীজ, ২২২ টি কালভার্ট এর মধ্যে ৭০টি কালভার্ট , ২টি স্লুইচ গেটের মধ্যে ,২টিই স্লুইচগেট নষ্ট হতে পারে। |

৫.২ দূত/ আগাম পুনরুদ্ধার

৫.২.১ প্রশাসনিক পুনঃপ্রতিষ্ঠা

| ক্রমিক নং | নাম | পদবী | মোবাইল |
|-----------|---------------------------|---------------------------------|--------------|
| ১। | মোঃ ওবায়দুর রহমান বেলাল | উপজেলা চেয়ারম্যান | ০১৭১২ ৬০১৮১৮ |
| ২। | ড.মোহাম্মদ কামরুজ্জামান | উপজেলা নির্বাহী অফিসার | ০৯৮২৫৫৬০০৫ |
| ৩। | মোঃ মোশারফ হোসেন | পৌর মেয়র | ০১৯১৬ ৪৬৯৮৫০ |
| ৪। | মোছাঃ নাজমা পারভীন মুন্সী | উপজেলা ভাইস চেয়ারম্যান (মহিলা) | ০১৭১৮ ৪০০০১২ |
| ৫। | শাহ মোঃ মজনু মিয়া | ইউপি চেয়ারম্যান | ০১৭১৮৪০০০১২ |

৫.২.২ ধ্বংসাবশেষ পরিকারঃ

| ক্রমিক নং | নাম | পদবী | মোবাইল |
|-----------|--------------------|-------------------------------|-------------|
| ১। | মোঃ তোফাজ্জল হোসেন | উপ-সহ: প্রকৌশলী (জনস্বাস্থ্য) | ০১৭১৬৯৪৪৯৪৯ |
| ২। | মোঃ আনোয়ার হোসেন | উপজেলা প্রাণীসম্পদ কর্মকর্তা | ০৯৮২৫৫৬০২৪ |

ইউনিয়ন অনুযায়ী নিম্নরূপ কমিটি

| ইউনিয়ন | ক্রমিক নং | নাম | পদবী | মোবাইল |
|------------|-----------|-------------------|------------|------------------|
| চরপাকের দহ | ১। | আবিজল | সেচ্ছাসেবক | ০১৯২৫৩০১২১৪ |
| | ২। | লাল মিয়া | সেচ্ছাসেবক | ০১৭৩৯ ৬৬২৬২৭ |
| | ৩। | লাকী আক্তার | সেচ্ছাসেবক | ০১৭৩৯ ৬৬২৬২৭ আনু |
| | ৪। | মোঃ হানিফ | সেচ্ছাসেবক | ০১৯২৭ ৯৬১৭৯১ |
| কড়ইচুড়া | ১। | বজলু | সেচ্ছাসেবক | ০১৭১৪ ৮৫৪২৮৩ |
| | ২। | ছামিউল | সেচ্ছাসেবক | ০১৭৩৯ ৫৩২৫৫৩ |
| | ৩। | বাবুল | সেচ্ছাসেবক | ০১৭১৫ ২৯১১৪২ |
| | ৪। | মোছাঃ নাজমা | সেচ্ছাসেবক | ০১৯২৯ ১০২৪২৫ |
| গুনারীতলা | ১। | মোঃ রব্বানী | সেচ্ছাসেবক | ০১৭১৮ ২০২০৭০ |
| | ২। | মোছাঃ শিরিনা বেগম | সেচ্ছাসেবক | ০১৯১৫ ১৭৮১৪৪ |
| | ৩। | মোঃ হেলাল | সেচ্ছাসেবক | ০১৯২০ ২৯৮৪৪৭ |
| | ৪। | মোঃ আরিফ হোসেন | সেচ্ছাসেবক | নাই |
| | ৫। | আঃ জলিল | সেচ্ছাসেবক | ০১৯৫০ ১৮২৩১০ |
| বালিজুড়ি | ১। | মিজানুর রহমান | সেচ্ছাসেবক | ০১৯৩৬ ১০৯৯২৫ |
| | ২। | জিয়াউল | সেচ্ছাসেবক | ০১৯২৫ ৪১৩৯৩৯ |
| | ৩। | মুক্তার | সেচ্ছাসেবক | ০১৯৩৫ ৬৭৫২২১ |
| | ৪। | মোঃ আলতাফ হোসেন | সেচ্ছাসেবক | ০১৯৩৬ ১০৯৯২৫ |
| | ৫। | মোঃ ফজলুল হক | সেচ্ছাসেবক | ০১৯৪২ ৭৯৬১৯৭ |
| জোড়খালী | ১। | মোঃ কামরুল হাসান | সেচ্ছাসেবক | ০১৭২৪ ৯৩৮৮০১ |
| | ২। | মোঃ সোহাগ মিয়া | সেচ্ছাসেবক | ০১৭৬১ ৩৫৬৫৯৭ |
| | ৩। | মোঃ ছানোয়ার | সেচ্ছাসেবক | ০১৭৫৪ ২১৯২৯৭ |
| | ৪। | মোঃ আমিনুর রহমান | সেচ্ছাসেবক | ০১৭৬৮ ৫৯৫৯২৭ |
| | ৫। | মোছাঃ চায়না | সেচ্ছাসেবক | ০১৭৩৫ ৩৭৭৮৬১ |
| আদাভিটা | ১। | নিয়ামুল কবির | সেচ্ছাসেবক | ০১৭১৩৫৪৮১৪১অনু |
| | ২। | মোকাদ্দেছ | সেচ্ছাসেবক | ০১৭১৩৫৪৮১৪১ |
| | ৩। | চান মিয়া | সেচ্ছাসেবক | ০১৮০৭০৬৪৫৫৩ |
| | ৪। | আঃ বারেক | সেচ্ছাসেবক | ০১৭৪৭৭৪৫৫৫৬ |
| | ৫। | ছানোয়ার | সেচ্ছাসেবক | ০১৭৬৩৫৭৭৫৩৪ |
| সিধুলী | ১। | বিমল কুমার দেব | সেচ্ছাসেবক | ০১৭১২ ৮৮৭১৮৮ |
| | ২। | বেলাল হোসেন | সেচ্ছাসেবক | ০১৭১৩ ৫১১৩৯৪ |
| | ৩। | মোঃ জলিল মিয়া | সেচ্ছাসেবক | ০১৭৪১ ১৫৩০৩৫ |

| ইউনিয়ন | ক্রমিক নং | নাম | পদবী | মোবাইল |
|---------|-----------|----------------|------------|--------------|
| | ৪। | মোঃ সাজন মিয়া | সেচ্ছাসেবক | ০১৭৫৩ ৯৯৬৩৭৪ |



৫.২.৩ জনসেবা পুনরাবস্থা

| ক্রমিক নং | নাম | পদবী | মোবাইল |
|-----------|--------------------------|-------------------------|------------------|
| ১। | মোঃ ওবায়দুর রহমান বেলাল | উপজেলা চেয়ারম্যান | ০১৭১২ ৬০১৮১৮ |
| ২। | ড. মোহাম্মদ কামরুজ্জামান | উপজেলা নির্বাহী অফিসার | ০৯৮২৫৫৬০০৫ |
| ৩। | মোঃ সাইফুল ইসলাম | উপজেলা ভাইস চেয়ারম্যান | ০১৭১২৬০১৮১৮/অনুঃ |
| ৪। | মোঃ মোশারফ হোসেন | পৌর মেয়র | ০১৯১৬৪৬৯৮৫৩ |
| ৫। | মোঃ মোখলেছুর রহমান | ইউপি চেয়ারম্যান ২নং | ০১৭১৬ ১৭০১৫৪ |

৫.২.৪ জরুরী জীবিকা সহায়তা

| ক্রমিক নং | নাম | পদবী | মোবাইল |
|-----------|---------------------------|---------------------------------|--------------|
| ১। | মোঃ ওবায়দুর রহমান বেলাল | উপজেলা চেয়ারম্যান | ০১৭১২ ৬০১৮১৮ |
| ২। | ড. মোহাম্মদ কামরুজ্জামান | উপজেলা নির্বাহী অফিসার | ০৯৮২৫৫৬০০৫ |
| ৩। | মোছাঃ নাজমা পারভীন মুন্সী | উপজেলা ভাইস চেয়ারম্যান (মহিলা) | ০১৭১৮ ৪০০০১২ |
| ৪। | মোঃ মোশারফ হোসেন | পৌর মেয়র | ০১৯১৬ ৪৬৯৮৫৩ |
| ৫। | মোঃ মোখলেছুর রহমান | ইউপি চেয়ারম্যান ২নং | ০১৭১৬ ১৭০১৫৪ |

তথ্যের উৎস: সংযুক্তি -১০

Signature
 উপজেলা প্রকল্প বাস্তবায়ন অফিসার
 উপজেলা-মাদারগঞ্জ, জেলা-জামালপুর।
 উপজেলা প্রকল্প বাস্তবায়ন সঞ্চয়ক
 মাদারগঞ্জ, জামালপুর।

Signature
 উপজেলা নির্বাহী অফিসার
 উপজেলা-মাদারগঞ্জ, জেলা-জামালপুর।
 ড. মোহাম্মদ কামরুজ্জামান
 উপজেলা নির্বাহী অফিসার
 মাদারগঞ্জ, জামালপুর।

সংযুক্তি-১

আপদকালীন পরিকল্পনা বাস্তবায়নের চেক লিষ্ট

চেক লিষ্ট

রেডিও টিভির মারফত ৫নং বিপদ সংকেত আবহাওয়া বার্তা প্রচারের সংগে সংগে নিম্নবর্ণিত “ছক”(চেক লিষ্ট পরীক্ষা করে দেখতে এবং তাৎক্ষণিক প্রয়োজনীয় ব্যবস্থা গ্রহণ করতে হবে।

আপদকালীন পরিকল্পনা বাস্তবায়নের চেক লিষ্ট

| ক্রমিক নং | বিষয় | হ্যা/ না |
|-----------|---|----------|
| ১। | সতর্কবার্তা প্রচারের নির্বাচিত স্বেচ্ছাসেবক দলের সদস্যদের ডেকে আসন্ন বিপদ সম্বন্ধে প্রচার কাজ শুরু করতে বলা হয়েছে। | |
| ২। | ঝুঁকিপূর্ণ এলাকার লোকজনকে উদ্ধার করার জন্য দায়িত্ব প্রাপ্ত ব্যক্তি / দল তৈরি করা আছে কিনা। | |
| ৩। | ২/১ দিনের শুকনা খাবার ও পানীয় জল নিরাপত্তা মোড়কে মাটির নিচে পুঁতে রাখার জন্য প্রচার করা হয়েছে। | |
| ৪। | স্বেচ্ছাসেবক দলের সদস্যদের নিরাপত্তার জন্য লাইফ জ্যাকেট সরবরাহ করা হয়েছে। | |
| ৫। | ইউনিয়ন নিয়ন্ত্রন কক্ষ সার্বক্ষণিকভাবে চালু রাখার জন্য প্রয়োজনীয় জনবলের ব্যবস্থা করা হয়েছে। | |
| ৬। | ইউনিয়ন খাদ্য গুদাম /ত্রাণ গুদামের প্রয়োজনীয় নিরাপত্তা ব্যবস্থা আছে। | |

বিঃদ্রঃ

- চেকলিষ্ট পরীক্ষা করে যে ক্ষেত্রে নানারূপ ত্রুটি দেখা যাবে সেই ক্ষেত্রে জরুরীভাবে পদক্ষেপ গ্রহণ করতে হবে।
- ইউনিয়ন পরিষদ তহবিল দ্বারা বা কোন উৎস/সংস্থা হইতে স্বেচ্ছাসেবক দলের জন্য লাইফ জ্যাকেট সংগ্রহ বিশেষ প্রয়োজন।

চেক লিষ্ট

প্রতি বৎসর এপ্রিল /মে মাসের ১৫ তারিখের মধ্যে ইউনিয়ন দুর্যোগ ব্যবস্থাপনা কমিটির সভায় আলাপ আলোচনা করে নিম্নে ছক চেক লিষ্ট পূরণ করে উপজেলা নির্বাহী অফিসার ও জেলা প্রশাসনের নিকট প্রেরণ করবেন।

| ক্রমিক নং | বিষয় | উপযুক্ত স্থানে ঠিক চিহ্ন |
|-----------|---|-----------------------------|
| ১। | ইউনিয়ন খাদ্য গুদামে পর্যাপ্ত খাদ্য মজুদ আছে। | |
| ২। | ঝুঁকিপূর্ণ এলাকা শিশুদের টিকা/ভ্যাকসিন দেয়া হয়েছে। | |
| ৩। | ১-৬ বৎসরের শিশু ও মায়াদের ভিটামিন খাওয়ানো হয়েছে। | |
| ৪। | ইউপি ক্লিনিক হাসপাতালে ওরস্যালাইন মজুদ আছে। | |
| ৫। | স্বেচ্ছাসেবক দলের সদস্যদেরকে বাৎসরিক প্রশিক্ষণ দেয়া হয়েছে। | |
| ৬। | প্রতি আশ্রয় কেন্দ্রের জন্য প্রয়োজনীয় প্রাথমিক চিকিৎসা'র ঔষধ সরঞ্জাম আছে। | |
| ৭। | প্রতি আশ্রয় কেন্দ্রের জন্য নির্বাচিত পল্লী চিকিৎসক এলাকায় উপস্থিত আছে। | |
| ৮। | প্রতি আশ্রয় কেন্দ্রের নলকূপ আছে। | |
| ৯। | প্রতি আশ্রয় কেন্দ্রের দরজা জানালা ঠিক আছে। | |
| ১০। | প্রতি আশ্রয় কেন্দ্রের নির্বাচিত কেয়ার টেকার উপস্থিত আছে। | |
| ১১। | প্রতি আশ্রয় কেন্দ্রের মহিলাদের জন্য আলাদা ব্যবস্থা আছে। | |
| ১২। | প্রতি আশ্রয়কেন্দ্রের প্রসবা মহিলাদের দেখাশুনা করার জন্য নির্বাচিত ধাত্রী এলাকায় আছে। | |
| ১৩। | গরু ছাগলের অবস্থানের জন্য প্রয়োজনীয় মাইক্রোফোন চালু আছে। | |
| ১৪। | স্বেচ্ছাসেবক দলের সদস্যদেরকে নির্ধারিত দায়িত্ব সমন্ধে সচেতন করা হয়েছে। | |
| ১৫। | আশ্রয়কেন্দ্র গুলোতে প্রস্রাব / পায়খানার ব্যবস্থা আছে। | |
| ১৬। | আবহাওয়া ও বিপদ সংকেত প্রচারের জন্য প্রয়োজনীয় মাইক্রোফোন আছে। | |
| ১৭। | কমপক্ষে ২/১ দিনের পরিমাণ শুকনা খাবার; পানীয় জল সংরক্ষণ করার জন্য জনগণকে সজাগ করা হয়েছে। | |
| ১৮। | অন্যান্য। | |

মাদারগঞ্জ উপজেলার দুর্যোগ ব্যবস্থাপনা কমিটি

| ক্রমিক নং | নাম | পদবী | সদস্য | মোবাইল |
|-----------|---------------------------|----------------------------------|----------------|-------------|
| ১। | মোঃ ওবায়দুর রহমান বেলাল | উপজেলা চেয়ারম্যান | সভাপতি | ০১৭১২৬০১৮১৮ |
| ২। | ড.মোহাম্মদ কামরুজ্জামান | উপজেলা নির্বাহী অফিসার | কো-চেয়ারম্যান | ০৯৮২৫৫৬০০৫ |
| ৩। | মোঃ মোশারফ হোসেন লেমন | পৌর মেয়র | সদস্য | ০১৯১৬৪৬৯৮৫৩ |
| ৪। | মোঃ সাইফুল ইসলাম | উপজেলা ভাইস চেয়ারম্যান | সদস্য | ০১৯২৮৭২০৩০৬ |
| ৫। | মোছাঃ নাজমা পারভীন মুন্নী | উপজেলা ভাইস চেয়ারম্যান | সদস্য | ০১৯১০৫৪৩৩৩৬ |
| ৬। | শাহ মোঃ মজনু মিয়া | ইউপি চেয়ারম্যান ১নং | সদস্য | ০১৭১৮৪০০০১২ |
| ৭। | মোঃ মোখলেছুর রহমান | ইউপি চেয়ারম্যান ২নং | সদস্য | ০১৭১৬১৭০১৫৪ |
| ৮। | মোঃ জয়নাল আবেদীন | ইউপি চেয়ারম্যান ৩নং | সদস্য | ০১৭২৩৪০১১১৭ |
| ৯। | মোঃ মঞ্জুরুল ইসলাম মুসা | ইউপি চেয়ারম্যান ৪নং | সদস্য | ০১৭১২২০৪৫০০ |
| ১০। | মোঃ আলমগীর হোসেন | ইউপি চেয়ারম্যান ৫নং | সদস্য | ০১৭১৩৩৬৯৯৩৫ |
| ১১। | মোঃ আলতাফুর রহমান | ইউপি চেয়ারম্যান ৬নং | সদস্য | ০১৭১২৬৯৮০৪৪ |
| ১২। | মোঃ সিরাজুল ইসলাম | ইউপি চেয়ারম্যান ৭নং | সদস্য | ০১৭১২২২৫৫৮০ |
| ১৩। | সৈয়দ মোঃ তানভীর | উপ-কৃষি কর্মকর্তা | সদস্য | ০১৭১১৪৩৩৬৭৫ |
| ১৪। | ডাঃ মোঃ এটিএম মতিউর রহমান | উঃস্বাস্থ্য পরিঃ পরিঃ কর্মকর্তা | সদস্য | ০১৭১৫০৫৮০৬৪ |
| ১৫। | মোঃ আনোয়ার হোসেন | উঃপ্রাণি সম্পদ কর্মকর্তা | সদস্য | ০৯৮২৫৫৬০২৪ |
| ১৬। | ডাঃ মোঃ কামরুজ্জামান | ভারপ্রাপ্ত সহকারী কমিশনার (ভূমি) | সদস্য | ০৯৮২৫৫৬০০৩ |
| ১৭। | সুমীর কুমার বসাক | উঃ মৎস কর্মকর্তা | সদস্য | ০৯৮২৫৫৬১০২ |
| ১৮। | মোঃ সামছুল হক | উঃ শিক্ষা কর্মকর্তা | সদস্য | ০১৭১২৫৯১০৪৫ |
| ১৯। | যোগল কৃষ্ণ মন্ডল | উপঃ প্রকৌশলী | সদস্য | ০১৭৫৪১২৯৯২১ |
| ২০। | অনী রৌদ্র রায় | উঃসমাজ সেবা কর্মকর্তা | সদস্য | ০১৭১৮৯৭০১১২ |
| ২১। | ডাঃ মোঃ আছাদুজ্জামান | উঃ পরিঃ পরিঃ কর্মকর্তা | সদস্য | ০১৭১২৫৮৫৯১৬ |
| ২২। | আঃ কাদের | উপ-খাদ্য নিয়ন্ত্রক | সদস্য | ০১৭২৭৮০৯০৪ |
| ২৩। | আঃ আওয়াল | ভারপ্রাপ্ত কর্মকর্তা (পুলিশ) | সদস্য | ০১৭১৩৩৭৩৫৪৩ |
| ২৪। | মোঃ তোফাজ্জল হোসেন | উপ-সহকারী প্রকৌশলী (জনস্বাস্থ্য) | সদস্য | ০১৭১৬৯৪৪৯৪৯ |
| ২৫। | মোছাঃ শাহীনুর খান | উঃ যুব উন্নয়ন কর্মকর্তা | সদস্য | ০১৭১৯৫২০৫৩১ |
| ২৬। | মোঃ সুরজ্জামান | উঃ সমবায় কর্মকর্তা | সদস্য | ০৯৮২৫৫৬১০৮ |
| ২৭। | আঃ রশিদ | উঃ মাধ্যমিক শিক্ষা কর্মকর্তা | সদস্য | ০১৭১৬৫২৩৪৪৭ |
| ২৮। | মোছাঃ মোরশালিমা বেগম | উঃ মহিলা বিষয়ক কর্মকর্তা | সদস্য | ০১৭১২৫৮৫৯১৬ |
| ২৯। | মোঃ আনোয়ার | উঃ আনছার ও ভিডিপি কর্মকর্তা | সদস্য | ০১৭১৭৮৭৪৬০৫ |
| ৩০। | | ফায়ার সার্ভিস ও সিভিল ডিফেন্স | সদস্য | |
| ৩১। | মোছাঃ ওয়াহিদা বেগম | পৌরসভা মহিলা সদস্য | সদস্য | ০১৮২৩৪০৫৬৯৮ |
| ৩২। | মোছাঃ লায়লা বেগম | পৌরসভা মহিলা সদস্য | সদস্য | ০১৯১৬৪৩৯৯১২ |
| ৩৩। | মোছাঃ মাহমুদা মেরী | পৌরসভা মহিলা সদস্য | সদস্য | ০১৯১১৩৭০৮২১ |
| ৩৪। | মোঃ মান্নুর রশিদ | বি আরডিডি কর্মকর্তা | সদস্য | ০১৭১২১১৭৩৩৪ |
| ৩৫। | | রেড ক্রিসেন্ট সোসাইটির প্রতিনিধি | সদস্য | |
| ৩৬। | | সহকারী পরিচালক (সিপিপি) | সদস্য | |
| ৩৭। | হাসানুল সাদেক | এনজিও প্রতিনিধি | সদস্য | ০১৭১১৯৩৪৯৯৩ |
| ৩৮। | মোছাঃ রশিদা | এনজিও প্রতিনিধি | সদস্য | |
| ৩৯। | সানজিদ কুমার | এনজিও প্রতিনিধি | সদস্য | |
| ৪০। | মির্জা হুমায়ুন কবির | প্রেস ক্লাবের সভাপতি | সদস্য | ০১৭১৬৭৭৬১০৭ |
| ৪১। | | বনিক সমিতির সভাপতি | সদস্য | |
| ৪২। | মোঃ নজরুল ইসলাম | অধ্যক্ষ (মহিলা কলেজ) | সদস্য | ০১৭১২২৬৫০৪৬ |
| ৪৩। | শাহজাদা বুলবুল | উপজেলা কমান্ডার | সদস্য | |
| ৪৪। | মোহাম্মদ আলাউদ্দীন | উপজেলা প্রকল্প বাস্তবায়ন অফিসার | সদস্য সচিব | ০১৭১৮৬৩২৭৭৫ |

তথ্যের উৎস: সংযুক্তি -১০

ইউনিয়নের স্বেচ্ছাসেবকদের তালিকা

| সংযুক্তি-৩(১) | | ১নংচরপাকেরদহ ইউনিয়নের স্বেচ্ছাসেবকদের তালিকা | | | |
|---------------|-----------------|---|---------------|---------------------------|-----------------|
| | | উপজেলা- মাদারগঞ্জ। | | | মোট = ৩৬জন |
| ক্রমিক নং | নাম | পিতা/স্বামীর নাম | ওয়ার্ড নং | প্রশিক্ষণ | মোবাইল |
| ১ | মোঃ আবিজল | আফজাল হোসেন | ১নং ওয়ার্ড | সন্ধান ও উদ্ধারকাজ | ০১৯২৫৩০১২১৪ |
| ২ | লালমিয়া | শুকুর মিয়া | ১নং ওয়ার্ড | প্রাথমিক চিকিৎসা | ০১৭৩৯৬৬২৬২৭ |
| ৩ | মোছাঃ লাকী | আঃকাদের | ১নং ওয়ার্ড | আশ্রয়কেন্দ্র ব্যবস্থাপনা | ০১৭৩৯৬৬২৬২৭ অনু |
| ৪ | শিল্পী আক্তার | আঃ খলিল | ১নং ওয়ার্ড | সতর্কবার্তা প্রচার | ০১৭৫৯১২৬৩৮৮ |
| ৫ | সোহেল | আঃরহিম | ২নং ওয়ার্ড | সন্ধান ও উদ্ধারকাজ | ০১৯৩৭৩৯১৩৫৩ |
| ৬ | কামরুন্নাহার | শাহ আলম | ২নং ওয়ার্ড | প্রাথমিক চিকিৎসা | ০১৭৬১৩৯৫২৪১ |
| ৭ | হানিফ | রম্বেল পালোয়ান | ২নং ওয়ার্ড | আশ্রয়কেন্দ্র ব্যবস্থাপনা | ০১৯২৭৯৬১৭৯৭ |
| ৮ | সুরাইরা | জাহিদুল | ২নং ওয়ার্ড | সতর্কবার্তা প্রচার | ০১৯২৪৯৯৩৫৩৪ |
| ৯ | সাইফুল | নায়েব আলী | ৫নং ওয়ার্ড | আশ্রয়কেন্দ্র ব্যবস্থাপনা | ০১৯২২৬৫৭৬২৫ |
| ১০ | রাজু | মোসলেম উদ্দীন | ৩নং ওয়ার্ড | সতর্কবার্তা প্রচার | ০১৯১৬০৭৭৩৯৮ |
| ১১ | সাগরিকা | শামছল | ৩নং ওয়ার্ড | সন্ধান ও উদ্ধারকাজ | ০১৯২৫৪৯৩৭৯৫ |
| ১২ | রাজিয়া সুলতানা | লিটন | ৩নং ওয়ার্ড | সতর্কবার্তা প্রচার | ০১৯২৫৪৯৩৭৯৫ |
| ১৩ | আখি বেগম | আলমগীর | ৩নং ওয়ার্ড | আশ্রয়কেন্দ্র ব্যবস্থাপনা | ০১৭৫৪৮৭৩৮৬৮ |
| ১৪ | রহিমা | মোতালেব | ৪নং ওয়ার্ড | সতর্কবার্তা প্রচার | ০১৯৩১৪৮৩৫১৯ |
| ১৫ | সম্মাট | তোতামিয়া | ৪নং ওয়ার্ড | আশ্রয়কেন্দ্র ব্যবস্থাপনা | ০১৭৪৩১৫১৫৬৪ |
| ১৬ | শাহ আলম | গোলাম মন্ডল | ৪নং ওয়ার্ড | সতর্কবার্তা প্রচার | ০১৯১৭৪৭৩০৮৭ |
| ১৭ | সিদ্দিক | চান মিয়া | ৪নং ওয়ার্ড | সন্ধান ও উদ্ধারকাজ | ০১৯২৯৬৮৪৮৫৯ |
| ১৮ | জুলেখা আকতার | আঃমালেক | ৫নং ওয়ার্ড | সতর্কবার্তা প্রচার | ০১৯১৪৫৪০৫২৩ |
| ১৯ | মোছাঃ ইতি | ইউসুফ | ৬নং ওয়ার্ড | সতর্কবার্তা প্রচার | ০১৯১৬০৯৭৪২০ |
| ২০ | মমতাজ | জিল্লুর রহমান | ৭নং ওয়ার্ড | সন্ধান ও উদ্ধারকাজ | ০১৯১৬০৯৭৪২০অনু |
| ২১ | সুজাদৌল্লাহ | নুর মোহাম্মদ | ৭নং ওয়ার্ড | প্রাথমিক চিকিৎসা | ০১৭২০০৭৭৩১৯ |
| ২২ | লেবু মিয়া | মোহাম্মদ সোজরাব | ৭নং ওয়ার্ড | আশ্রয়কেন্দ্র ব্যবস্থাপনা | ০১৯৩৬৮৫৭৭৬০ |
| ২৩ | শাহাদত হোসেন | সুলতান | ৮নং ওয়ার্ড | সতর্কবার্তা প্রচার | ০১৯৩৫৯৪৭৬৬৪ |
| ২৪ | আক্লাছ | ফরহাত | ৮নং ওয়ার্ড | সন্ধান ও উদ্ধারকাজ | ০১৯৩৬১০৭৭৯৯ |
| ২৫ | আফরোজা | জিন্নাহ | ৮নং ওয়ার্ড | প্রাথমিক চিকিৎসা | ০১৯৪৩৬০৭৫৮৩অনু |
| ২৬ | শারমীন | আনিছুর | ৮নং ওয়ার্ড | আশ্রয়কেন্দ্র ব্যবস্থাপনা | ০১৯৪৩৬০৭৫৮৩ |
| ২৭ | মরিয়ম | খমির উদ্দীন | ৫নং ওয়ার্ড | সতর্কবার্তা প্রচার | ০১৯৩৪৮৩৪২৫২ |
| ২৮ | রনঞ্জু আহমেদ | ছাদোলা সরকার | ৯নং ওয়ার্ড | আশ্রয়কেন্দ্র ব্যবস্থাপনা | ০১৯১৬৬০৫৭৯৭ |
| ২৯ | মোঃ আনিছুর | ফজলুল হক | ৯নং ওয়ার্ড | সন্ধান ও উদ্ধারকাজ | ০১৯১৯৮৫৩৫৬৪ |
| ৩০ | হাসনা বেগম | শফির | ৫নং ওয়ার্ড | সন্ধান ও উদ্ধারকাজ | ০১৯৩৪৮৫৪২৫২অনু |
| ৩১ | খাইবর | খোকা | ৫নং ওয়ার্ড | প্রাথমিক চিকিৎসা | ০১৬৮৫২৮৫৬৭৩ |
| ৩২ | বিপুল মিয়া | আশরাফুল ইসলাম | ৬নং ওয়ার্ড | আশ্রয়কেন্দ্র ব্যবস্থাপনা | ০১৮২১০৮২৫৯৮ |
| ৩৩ | পারভেজ মিয়া | মোজাহার ইসলাম | ৬নং ওয়ার্ড | সতর্কবার্তা প্রচার | ০১৭৩৩৬০২৫৩৫অনু |
| ৩৪ | বেবী আকতার | বেলাল | ৬নং ওয়ার্ড | সন্ধান ও উদ্ধারকাজ | ০১৯২২৩৩১৩০৮অনু |
| ৩৫ | সাবানা | কালাম সরকার | ৯নং ওয়ার্ড | প্রাথমিক চিকিৎসা | ০১৭৩২১২৪৬৯৫অনু |
| ৩৬ | মোরশেদা | রবিউল ইসলাম | ৯নং ওয়ার্ড | সতর্কবার্তা প্রচার | ০১৯১৩৭৯৪৪৩৬ |

| সংযুক্তি -৩(২) | | ২নংকড়ইচুড়া ইউনিয়নের সেচ্ছাসেবকদের তালিকা | | | মোট=২৬জন | |
|--------------------|----------------|---|---------------|---------------------------|--------------|--|
| উপজেলা-মাদারগঞ্জ । | | | | | | |
| ক্রমিক নং | নাম | পিতা/স্বামীর নাম | ওয়ার্ড নং | প্রশিক্ষণ | মোবাইল | |
| ১ | বজলু | আঃহালিম | ১নং ওয়ার্ড | সন্ধান ও উদ্ধার কাজ | ০১৭১৪৮৫৪২৮৩ | |
| ২ | ছামিউল | আছাদ মিয়া | ১ নং ওয়ার্ড | প্রাথমিক চিকিৎসা | ০১৭৩৯৫৩২৫৫৩ | |
| ৩ | বাবুল | আজিজ | ১ নং ওয়ার্ড | আশ্রয়কেন্দ্র ব্যবস্থাপনা | ০১৭১৫২৯১১৪২ | |
| ৪ | মোছাঃ নাজমা | আঃ নুর ইসলাম | ১ নং ওয়ার্ড | সতর্কবার্তা প্রচার | ০১৯২৯১০২৪২৫ | |
| ৫ | শহিদুল | খলিল | ২ নং ওয়ার্ড | সন্ধান ও উদ্ধার কাজ | ০১৭১৬৩৭৯৭৮৫ | |
| ৬ | মিষ্টার | মোক্তার হোসেন | ২ নং ওয়ার্ড | প্রাথমিক চিকিৎসা | ০১৭২৮৩৯৭৮৬৪ | |
| ৭ | মজনু | কইছার | ২ নং ওয়ার্ড | আশ্রয়কেন্দ্র ব্যবস্থাপনা | ০১৭১৬৫৮৪২২৮ | |
| ৮ | আছাদ | দেলোয়ার হোসেন | ২ নং ওয়ার্ড | সতর্কবার্তা প্রচার | ০১৯২৬৫৭৬০৬১ | |
| ৯ | জোবায়ের | ইসহাক | ৩ নং ওয়ার্ড | আশ্রয়কেন্দ্র ব্যবস্থাপনা | ০১৬৮৯৮৩৬৩৫২ | |
| ১০ | শিহাব | আঃ ছাত্তার | ৩ নং ওয়ার্ড | সতর্কবার্তা প্রচার | ০১৯৩৩২৯০৭৪৭ | |
| ১১ | রাসেল | আঃমফিজ | ৩ নং ওয়ার্ড | সন্ধান ও উদ্ধার কাজ | ০১৭৩৯২৭২১২৮ | |
| ১২ | মুফু মিয়া | আঃ সামাদ | ৩ নং ওয়ার্ড | সন্ধান ও উদ্ধার কাজ | ০১৭৩৫৭১৪০৬৮ | |
| ১৩ | রাশা | রবিউল ইসলাম | ৪ নং ওয়ার্ড | প্রাথমিক চিকিৎসা | ০১৭২৮৯০৭৬২৪ | |
| ১৪ | লিটন | মতি মিয়া | ৪ নং ওয়ার্ড | আশ্রয়কেন্দ্র ব্যবস্থাপনা | ০১৭২৬৬৩৬৫০৯২ | |
| ১৫ | আরিফ | মোস্তাফিজুররহমান | ৪ নং ওয়ার্ড | সতর্কবার্তা প্রচার | ০১৯১২৪৮৩২৬০ | |
| ১৬ | মোছাঃ হোসনেআরা | আজিমুদ্দিন | ৪ নং ওয়ার্ড | আশ্রয়কেন্দ্র ব্যবস্থাপনা | ০১৭২৫৫৫১৭২৯ | |
| ১৭ | মাহফুজুর রহমান | শরিফুল ইসলাম | ৫নংওয়ার্ড | সতর্কবার্তা প্রচার | ০১৯২৫১২৮৯৮৮ | |
| ১৮ | হাবিব | সুলতান | ৫নংওয়ার্ড | সন্ধান ও উদ্ধার কাজ | ০১৯২৫১২৮৯৮৬ | |
| ১৯ | আছুমিয়া | বাহাদুর | ৫নংওয়ার্ড | আশ্রয়কেন্দ্র ব্যবস্থাপনা | ০১৭২২৪৫৫২২৯ | |
| ২০ | মঞ্জুরুল | আমান | ৫নংওয়ার্ড | সতর্কবার্তা প্রচার | ০১৭২৬০৬২১৮৪ | |
| ২১ | আনোয়ার | হালিম | ৬নংওয়ার্ড | সন্ধান ও উদ্ধার কাজ | ০১৭১২৪০৮৩২৭ | |
| ২২ | এরশাদ | মাহাতাব | ৬নংওয়ার্ড | সন্ধান ও উদ্ধার কাজ | ০১৯৩০৪৯৮৯৮৮ | |
| ২৩ | স্বপ্না | মিয়ার উদ্দীন | ৬নংওয়ার্ড | প্রাথমিক চিকিৎসা | ০১৭২৯৯৫১৩৭৯ | |
| ২৪ | ফজিলা | আবুসামা | ৬নংওয়ার্ড | আশ্রয়কেন্দ্র ব্যবস্থাপনা | ০১৭২৮৭৮৩৪২১ | |
| ২৫ | শাহীন | আবুতালেব | ৯নংওয়ার্ড | আশ্রয়কেন্দ্র ব্যবস্থাপনা | ০১৭২১৬০৭৮৯৯ | |
| ২৬ | বেলাল | হালিম | ৯নংওয়ার্ড | সতর্কবার্তা প্রচার | ০১৯১৩১৭৮৯৯৯ | |

৩নংগুনারীতলা ইউনিয়নের সেচ্ছাসেবকদের নামের তালিকা

উপজেলা - মাদারগঞ্জ।

মোট=৩৬জন

| ক্রমিক নং | নাম | পিতার/স্বামী নাম | ওয়ার্ড নং | প্রশিক্ষন | মোবাইল |
|--------------|-------------------|-------------------|--------------|---------------------------|----------------|
| ১ | মোঃ রব্বানী | সেকান্দর আলী | ০১নংওয়ার্ড | সন্ধান ও উদ্ধারকাজ | ০১৭১৮২৬২০৭৩ |
| ২ | মোছাঃ শিরিনা বেগম | আঃমাসুদ | ০১ নংওয়ার্ড | প্রাথমিক চিকিৎসা | ০১৯১৫১৭৮১৪৪ |
| ৩ | মোঃ হেলাল | মোকছেদ আলী | ০১ নংওয়ার্ড | আশ্রয়কেন্দ্র ব্যবস্থাপনা | ০১৯২০২৯৮৪৪৭ |
| ৪ | মোঃ আরিফ হোসেন | মমতাজুর রহমান | ০১ নংওয়ার্ড | সতর্কবার্তা প্রচার | |
| ৫ | আঃ জলিল | মৃত-হাকিম ফরাজি | ০২ নংওয়ার্ড | সন্ধান ও উদ্ধারকাজ | ০১৯৫০১৮২৩১০ |
| ৬ | মোঃ আমিনুল ইসলাম | আনোয়ার হোসেন | ০২ নংওয়ার্ড | প্রাথমিক চিকিৎসা | ০১৭৩৭৩০৯৬৫৮ |
| ৭ | মোঃ রফিকুল ইসলাম | ইসকর আলী | ০২ নংওয়ার্ড | আশ্রয়কেন্দ্র ব্যবস্থাপনা | ০১৯২২৬৯৮৫৮৭ |
| ৮ | মোঃ বাবুল মিয়া | মজিবুর রহমান | ০২ নংওয়ার্ড | সতর্কবার্তা প্রচার | ০১৯১৭৫৫৯২২৫ |
| ৯ | মোঃ লেবু মিয়া | গেন্দা মিয়া | ০৩ নংওয়ার্ড | আশ্রয়কেন্দ্র ব্যবস্থাপনা | ০১৯২৫৪১৯৩০০ |
| ১০ | মোছাঃ মনি আক্তার | হাবিবুর রহমান | ০৩ নংওয়ার্ড | সতর্কবার্তা প্রচার | ০১৮৬০২৩৫৮০০ |
| ১১ | মোঃ রবিউল ইসলাম | তফিল উদ্দীন | ০৩ নংওয়ার্ড | সন্ধান ও উদ্ধারকাজ | ০১৯৪৫৬৭৬৩২২ |
| ১২ | মোঃ মিয়া | সাইবালী | ০৩ নংওয়ার্ড | সতর্কবার্তা প্রচার | ০১৮৫০৮১১৫০২ |
| ১৩ | মোঃ আলতাফ হোসেন | হানিফ উদ্দীন | ০৪ নংওয়ার্ড | আশ্রয়কেন্দ্র ব্যবস্থাপনা | ০১৭২০৬১০২১০ |
| ১৪ | আঃরশিদ | শাহজাহান | ০৪ নংওয়ার্ড | সতর্কবার্তা প্রচার | ০১৯৩২২৬৯৫২৫ |
| ১৫ | মোছাঃ কাজলী | আঃ কাদের | ০৪ নংওয়ার্ড | আশ্রয়কেন্দ্র ব্যবস্থাপনা | ০১৭৭০৫৯১৭৯৮ |
| ১৬ | মোঃ আছাদুল্লাহ | আঃ ছালাম | ০৪ নংওয়ার্ড | সতর্কবার্তা প্রচার | ০১৭১৫২৮৫৩৯৭ |
| ১৭ | মোঃ ইমরান খান | আলা খান | ০৫ নংওয়ার্ড | সন্ধান ও উদ্ধারকাজ | ০১৭১৪৩১১৩৮০ |
| ১৮ | মোঃ রেজাউল করিম | সামছউদ্দীন | ০৫ নংওয়ার্ড | সতর্কবার্তা প্রচার | ০১৭২৪৩৫১২৮৩ |
| ১৯ | মোঃ আমিনুল ইসলাম | তারা মিয়া | ০৫ নংওয়ার্ড | সতর্কবার্তা প্রচার | ০১৭২৪৩৫১২৮৩অনু |
| ২০ | মোঃ রফিকুল ইসলাম | গেতা মিয়া | ০৫ নংওয়ার্ড | সন্ধান ও উদ্ধারকাজ | ০১৭২৪৩৩২৬১৮ |
| ২১ | মোঃ হাবলুল মতি | মৃত-মহসিন | ০৬ নংওয়ার্ড | প্রাথমিক চিকিৎসা | ০১৭১৩১১১১৫৯০ |
| ২২ | মোঃ বাবুল মিয়া | আব্দুল কালাম | ০৬ নংওয়ার্ড | আশ্রয়কেন্দ্র ব্যবস্থাপনা | ০১৯৪০৪৮৬১৮৬ |
| ২৩ | মোঃ আমিনুল | মোঃ হাসান আলী | ০৬ নংওয়ার্ড | প্রাথমিক চিকিৎসা | ০১৭২৯৬৮৬৩৯১ |
| ২৪ | মোঃ নজরুল ইসলাম | আঃ মালেক | ০৬ নংওয়ার্ড | সন্ধান ও উদ্ধারকাজ | ০১৯২৩৯৬০১২১ |
| ২৫ | গোলাম ফারুক | মৃত- মফিজ উদ্দীন | ০৭ নংওয়ার্ড | প্রাথমিক চিকিৎসা | ০১৭৪৪৭৮০৮২৬ |
| ২৬ | মোঃ ফরহাদ আলী | আঃ হামিদ | ০৭ নংওয়ার্ড | আশ্রয়কেন্দ্র ব্যবস্থাপনা | ০১৭৪০৯১১৯২৬ |
| ২৭ | মোঃ নুর নবী | গোলাম মোস্তফা | ০৭ নংওয়ার্ড | সতর্কবার্তা প্রচার | ০১৭৬১৮৫১৬৩৫ |
| ২৮ | মোঃ মোশারফ হোসেন | মৃত-আরজ আলী | ০৭ নংওয়ার্ড | আশ্রয়কেন্দ্র ব্যবস্থাপনা | ০১৭৯১৩৫৯৪৯১ |
| ২৯ | মোঃ ইসরাফিল হোসেন | মৃত- আঃ হাকিম | ০৮ নংওয়ার্ড | সন্ধান ও উদ্ধারকাজ | ০১৭৩৩২৮০৯৮০ |
| ৩০ | মোঃ আল আমীন | আঃ ছাত্তার | ০৮ নংওয়ার্ড | সন্ধান ও উদ্ধারকাজ | ০১৭৬১৫৬৭৮৯২ |
| ৩১ | আব্দুল্লাহ | আঃ রউফ | ০৮ নংওয়ার্ড | প্রাথমিক চিকিৎসা | ০১৭২৪৪৭৩৫৪৮ |
| ৩২ | মোঃ আলাউদ্দীন | মৃত- আয়েজ উদ্দীন | ০৮ নংওয়ার্ড | আশ্রয়কেন্দ্র ব্যবস্থাপনা | ০১৭২০৩১৮৩১৯ |
| ৩৩ | মোঃ মাসুদুর রহমান | আঃ রশিদ | ০৯ নংওয়ার্ড | সতর্কবার্তা প্রচার | ০১৭৭০৭৭৫৬৬৪ |
| ৩৪ | মোঃ সাইফুল ইসলাম | আঃ রশিদ | ০৯ নংওয়ার্ড | সন্ধান ও উদ্ধারকাজ | ০১৭১৮৬৪৭২৪৪ |
| ৩৫ | মোঃ ছামিউল ইসলাম | আঃ সর্দার | ০৯ নংওয়ার্ড | প্রাথমিক চিকিৎসা | ০১৭৭০২৭৪১৪৪ |
| ৩৬ | আঃ মান্নান | মোজাফ্ফর | ০৯ নংওয়ার্ড | আশ্রয়কেন্দ্র ব্যবস্থাপনা | ০১৭৯৩৩৫৫৬১৩ |

| সংযুক্তি-৩(৪) ৪নংবালিজুড়ী ইউনিয়নের স্বেচ্ছাসেবকদের তালিকা | | | | | |
|---|---------------------|----------------------------|------------------------|---------------------------|-------------|
| উপজেলা মাদারগঞ্জ। | | | | | |
| মোট=৩৬জন | | | | | |
| ক্রমিক নং | নাম | পিতা/স্বামীর নাম | ওয়ার্ড নং | প্রশিক্ষণ | মোবাইল |
| ১ | মিজানুর রহমান | মৃতঃ গিয়াসউদ্দীন | চররওলা-০১ | সন্ধান ও উদ্ধার কাজ | ০১৯৩৬১০৯৯২৫ |
| ২ | মোছাঃ নাছিমা বেগম | মোজাম্মেল হোসেন | মির্জাপুর-০১ | প্রাথমিক চিকিৎসা | ০১৭২১০১৮০৪৪ |
| ৩ | আখি আক্তার | হামিদুল | মির্জাপুর-০১ | আশ্রয়কেন্দ্র ব্যবস্থাপনা | ০১৭২২৩১১৪৭২ |
| ৪ | মোঃ আলতাফ হোসেন | আব্দুর রহিম | উত্তর চরবওলা-১ | সতর্কবার্তা প্রচার | ০১৯৩২১০৪৬২৫ |
| ৫ | মোঃ ফজলুক হক | আঃগফুর | কামারিয়া-০২ | সন্ধান ও উদ্ধার কাজ | ০১৯৪২৩১৯৩১৫ |
| ৬ | তৈয়ব আলী | গোলাপ খান | শুভগাছা-০২ | প্রাথমিক চিকিৎসা | ০১৯৪০৮১০৩৯৩ |
| ৭ | মাহমুদা আক্তার মিনু | রফিকুল ইসলাম | কামারিয়া-০২ | আশ্রয়কেন্দ্র ব্যবস্থাপনা | ০১৯১৪৪৫৩২৫৮ |
| ৮ | মুক্তা | ছাইদুর রহমান | কামারিয়া -০২ | সতর্কবার্তা প্রচার | ০১৯৩০৪৬৮৯১৬ |
| ৯ | দুলেনা | মিনাল | নাদাগারী -০৩ | সতর্কবার্তা প্রচার | ০১৯১৫৭৫৬১১৬ |
| ১০ | জিয়াউল | ফুলমিয়া | নাদাগারী -০৩ | আশ্রয়কেন্দ্র ব্যবস্থাপনা | ০১৯২৫৪১৩৯৩৯ |
| ১১ | মুক্তার | জয়নাল | নাদাগারী -০৩ | সন্ধান ও উদ্ধার কাজ | ০১৯৩৫৬৭৫২২১ |
| ১২ | পেয়ারা | জিন মন্ডল | নাদাগারী -০৩ | প্রাথমিক চিকিৎসা | ০১৯১৪২৬৬৪৬৩ |
| ১৩ | সোলাইমান হক | সুবুজ্জামান | তারতাপারা-০৪ | আশ্রয়কেন্দ্র ব্যবস্থাপনা | ০১৯১৮৮৮৬৪৯৬ |
| ১৪ | রতনা | জহুরুল ইসলাম | তারতাপারা-০৪ | সতর্কবার্তা প্রচার | ০১৯২৭০৫০৭৩২ |
| ১৫ | বিউটি | মোখলেছুর রহমান | তারতাপারা-০৪ | সন্ধান ও উদ্ধার কাজ | ০১৯৪৩৬৫৬৭৪৩ |
| ১৬ | জোসেফ | সুজাদৌল্লাহ | তারতাপারা-০৪ | প্রাথমিক চিকিৎসা | ০১৯৪৯১৮২৩১১ |
| ১৭ | এলেজা | রক্বানী | নামাতারতা পারা-০৫ | আশ্রয়কেন্দ্র ব্যবস্থাপনা | ০১৯২৫৬২০২৭৫ |
| ১৮ | শিরিনা বেগম | মোঃ সোলাইমান | নামাতারতা পারা-০৫ | সতর্কবার্তা প্রচার | ০১৯২৯৩২৬৭২৫ |
| ১৯ | শিবলু | সোলাইমান হক | তারতাপারা -০৫ | সতর্কবার্তা প্রচার | ০১৯২৮১৮২৮৯৯ |
| ২০ | হাবিবুর রহমান | ফরহাদ হোসেন | তারতাপারা-০৫ | আশ্রয়কেন্দ্র ব্যবস্থাপনা | ০১৭৫৮৮২৭১৩ |
| ২১ | সুন্দরী | তছলেম | পশ্চিম তারতাপারা-০৬ | সন্ধান ও উদ্ধার কাজ | ০১৯২১৫৫৭৯৫৪ |
| ২২ | ছামিউল ইসলাম | ঠান্ডু মন্ডল | পশ্চিম তারতাপার-০৬ | প্রাথমিক চিকিৎসা | ০১৯৩৯৪৪৩১১২ |
| ২৩ | নুরুন্নাহার | মজনু মিয়া | পশ্চিম তারতাপারা-০৬ | সন্ধান ও উদ্ধার কাজ | ০১৯১৯৮৫৩৫৬২ |
| ২৪ | ফরিদ | নুরমিয়া | পশ্চিম তারতাপার-০৬ | প্রাথমিক চিকিৎসা | ০১৯১৩৭৪০০০১ |
| ২৫ | রুমা | শাজাহান | সুখনগরী-০৭ | আশ্রয়কেন্দ্র ব্যবস্থাপনা | ০১৯২১১৩৪৩৭৪ |
| ২৬ | মানিক মিয়া | জালাল উদ্দীন | সুখনগরী-০৭ | সতর্কবার্তা প্রচার | ০১৯২১১৭৮৩১০ |
| ২৭ | গোলাম রক্বানী | মৃত- মমতাজ উদ্দীন মন্ডল | সুখনগরী-০৭ | সতর্কবার্তা প্রচার | ০১৯২৬৩৪১৫০১ |
| ২৮ | মোছাঃ শেফালী | শফিকুল ইসলাম | সুখনগরী-০৭ | সন্ধান ও উদ্ধার কাজ | ০১৯৩৮৫৫৪০৬৩ |
| ২৯ | শিল্পী | সোনা মিয়া | চরনাংলা-০৮ | আশ্রয়কেন্দ্র ব্যবস্থাপনা | ০১৭১৬৫০৭৮৭০ |
| ৩০ | মিজানুর রহমান | মোতালেব আকন্দ | চরনাংলা-০৮ | সন্ধান ও উদ্ধার কাজ | ০১৯৩৮৫৩০৯১২ |
| ৩১ | কাবিল হাসান | শাহ আলী প্রমানিক | চরনাংলা-০৮ | প্রাথমিক চিকিৎসা | ০১৯৩০১৫৭৯১৮ |
| ৩২ | নুসরাত জাহান নিপা | বফাত উদ্দীন | চরনাংলা-০৮ | সন্ধান ও উদ্ধার কাজ | ০১৯৪৪৪৫২৫০০ |
| ৩৩ | ইসরাত জাহান | শহিদ | সুখনগরী-০৯ | প্রাথমিক চিকিৎসা | ০১৯২৬৮৭৫৬৩৩ |
| ৩৪ | কামরুল হাসান | ইউনুস আলী | সুখনগরী-০৯ | আশ্রয়কেন্দ্র ব্যবস্থাপনা | ০১৯২৪৪৩৭৭২২ |
| ৩৫ | আবুল হোসেন | আব্দুর হক | পশ্চিম সুখনগরী- ০৯ | সতর্কবার্তা প্রচার | ০১৯১১৪২২৩৮২ |
| ৩৬ | আঞ্জুয়ারা | জাহাজীর | সুখনগরী-০৯ | আশ্রয়কেন্দ্র ব্যবস্থাপনা | ০১৯২৫৪৯৪৬৬৭ |

৫নং জোড় ইউনিয়নের সেচ্ছাসেবকদের নামের তালিকা

উপজেলা- মাদারগঞ্জ।

মোট=৩৬জন

| ক্রমিক নং | নাম | পিতা/স্বামীর নাম | ওয়ার্ড নং | প্রশিক্ষণ | মোবাইল |
|--------------|-----------------------|--------------------|---------------|----------------------------|----------------|
| ১। | মোঃ সোহাগ মিয়া | মোঃ হুমায়ুন কবীর | ৬ নং | প্রাথমিক চিকিৎসা | ০১৭৬১৩৫৬৫৯৭ |
| ২। | মোঃ ছানোয়ার | মোঃ সুলতান মিয়া | ৬ নং | আশ্রয়কেন্দ্রে ব্যবস্থাপনা | ০১৭৫৪২১৯২৯৭ |
| ৩। | মোঃ আমিনুর রহমান | মোঃ অহিঞ্জল | ৬ নং | সতর্কবার্তা প্রচার | ০১৭৬৮৫৯৫৯২৭ |
| ৪। | মোছাঃ চায়না | মোঃ বিল্টার হোসেন | ৬ নং | সন্ধান ও উদ্ধার কাজ | ০১৭৩৫৩৭৮১৬১ |
| ৫। | মোঃ মুকুল হোসেন | মোঃ আরমান | ৭ নং | প্রাথমিক চিকিৎসা | ০১৪৭৬৭১১৩৬৫৫ |
| ৬। | মোঃ নবীর হোসেন | মোঃ সামছুল | ৭ নং | আশ্রয়কেন্দ্রে ব্যবস্থাপনা | ০১৯৩৩৩৮৪০৬১ |
| ৭। | মোছাঃ সেলিনা | মোঃ মোস্তফা | ৭ নং | সতর্কবার্তা প্রচার | ০১৯৩৩৩৮৪০৬১অনু |
| ৮। | মোছাঃ রুবিনা বেগম | মোহাম্মদ আলী | ৭ নং | আশ্রয়কেন্দ্রে ব্যবস্থাপনা | ০১৭১৭২৪৫০৭৬ |
| ৯। | মোঃ খোরশেদ আলম | মোঃ ইসমাইল হোসেন | ৮ নং | সতর্কবার্তা প্রচার | ০১৭৪৯৩৭৫৩৫৪ |
| ১০। | মোছাঃ হনুফা | মোঃ লিডার খান | ৮ নং | সন্ধান ও উদ্ধার কাজ | ০১৭৪৯৩৭৫৩৫৪অনু |
| ১১। | মোছাঃ আলিয়া | মোঃ আফজাল হোসেন | ৮ নং | সতর্কবার্তা প্রচার | ০১৭৩০৬০১৮৬১ |
| ১২। | মোঃ রুস্তম আলী | মোঃ রেজাউল করিম | ৮ নং | আশ্রয়কেন্দ্রে ব্যবস্থাপনা | ০১৮৪৩৯১৬৮৫০ |
| ১৩। | মোছাঃ রেবা খাতুন | মোঃ রফিকুল | ৯ নং | সতর্কবার্তা প্রচার | ০১৭৬৩১৬৪২৯৮ |
| ১৪। | মোছাঃ সেলিনা | মোঃ বাচ্চু মিয়া | ৯ নং | আশ্রয়কেন্দ্রে ব্যবস্থাপনা | ০১৯২০১৭২০০৫ |
| ১৫। | মোঃ আলহাজ রানা | মোঃ সুজা উদ্দীন | ৯ নং | সতর্কবার্তা প্রচার | ০১৯৪৭২১৬৯৭০ |
| ১৬। | মোঃ মোস্তাফিজুর রহমান | মোঃ ইদ্রিস আলী | ৯ নং | সন্ধান ও উদ্ধার কাজ | ০১৯২০১৭২০০৫অনু |
| ১৭। | মোছাঃ শাহনাজ পারভীন | মোঃ মঞ্জুরুল ইসলাম | ১ নং | সতর্কবার্তা প্রচার | ০১৭৬১৬৪২৯৯২ |
| ১৮। | মোছাঃ তানিয়া | মোঃ ছামিউল হক | ১ নং | সতর্কবার্তা প্রচার | ০১৭২২৬৫৪০৮২ |
| ১৯। | মোঃ ছামিউল ইসলাম | মোঃ সোরহাব আলী | ১ নং | সন্ধান ও উদ্ধার কাজ | ০১৭২৭৮৩৩৮৮৮ |
| ২০। | মোঃ গোলাপ নবী মিস্তার | মোঃ আব্দুল্লাহ | ১ নং | প্রাথমিক চিকিৎসা | ০১৭৬৬৬৪৮৮৬৮ |
| ২১। | মোছাঃ লাকী আক্তার | মোঃ মোফাজ্জল | ২ নং | আশ্রয়কেন্দ্রে ব্যবস্থাপনা | ০১৭৫৪২১৯২৩৫ |
| ২২। | মোছাঃ হালিমা বেগম | মোঃ ইব্রাহীম | ২ নং | সতর্কবার্তা প্রচার | ০১৭৫৪২১৯২৯৮ |
| ২৩। | মোঃ নজরুল ইসলাম | মোঃ কোরবান | ২ নং | সন্ধান ও উদ্ধার কাজ | ০১৭৩২৩৫৮৩৯৭ |
| ২৪। | আঃ কাদের | আঃ জস্কার | ২ নং | প্রাথমিক চিকিৎসা | ০১৭১১৫১৭৫২৯ |
| ২৫। | মোঃ রেজাউল করিম | মোঃ কালাম | ৩ নং | আশ্রয়কেন্দ্রে ব্যবস্থাপনা | ০১৭৫১৫৮৩০৫৯ |
| ২৬। | মোঃ আতাউর রহমান | মোঃ দোসর মন্ডল | ৩ নং | সতর্কবার্তা প্রচার | ০১৭৪৪১৫৫৫১৮ |
| ২৭। | মোছাঃ রিনা আক্তার | মোঃ বাবুল মিয়া | ৩ নং | আশ্রয়কেন্দ্রে ব্যবস্থাপনা | ০১৭৪০৫৬৩৫৮৩ |
| ২৮। | মোছাঃ আঞ্জুয়ারা | মোঃ আছাদুল হক | ৩ নং | সন্ধান ও উদ্ধার কাজ | ০১৭২৮৩৩৪৭৮৯ |
| ২৯। | মোঃ সাইফুল ইসলাম | মোঃ বাজু মন্ডল | ৪ নং | সন্ধান ও উদ্ধার কাজ | ০১৭৬৩৬০২৩১২ |
| ৩০। | মোঃ শহিদুল | ফজি মন্ডল | ৪ নং | প্রাথমিক চিকিৎসা | ০১৭৬৩৬০২৩১২অনু |
| ৩১। | মোছাঃ আছমা | মোঃ সাইফুল ইসলাম | ৪ নং | আশ্রয়কেন্দ্রে ব্যবস্থাপনা | ০১৭৬৩৫৬৫২৬১ |
| ৩২। | মোছাঃ শেফালী | মোঃ ছামিউল | ৪ নং | সতর্কবার্তা প্রচার | ০১৭২৯৩৩০৯৪৮ |
| ৩৩। | মোছাঃ মনোয়ারা | মোঃ সাইদুর রহমান | ৫ নং | সন্ধান ও উদ্ধার কাজ | ০১৭২০০৪৩১৩৪ |
| ৩৪। | মোছাঃ শিখা আক্তার | মৃত কালাম আকন্দ | ৫ নং | প্রাথমিক চিকিৎসা | ০১৭৫৮৯৪৫০৫৯ |
| ৩৫। | মোছাঃ শাহনাজ পারভীন | মোঃ শাহজাহান | ৫ নং | আশ্রয়কেন্দ্রে ব্যবস্থাপনা | ০১৭৩১০৮৭৭৮৭ |
| ৩৬। | মোঃ কামরুল হাসান | মোঃ বেলাল মিয়া | ৫ নং | সন্ধান ও উদ্ধার কাজ | ০১৭২৪৯৩৮৮০১ |

| ক্রমিক নং | নাম | পিতা/স্বামীর নাম | ওয়ার্ড নং | প্রশিক্ষণ | মোবাইল |
|--------------|-------------------|------------------|---------------|----------------------------|----------------|
| ১। | নিয়ামুল কবির | আমজাদ | ৬নং | সন্ধান ও উদ্ধারকাজ | ০১৭১৩৫৪৮১৪১অনু |
| ২। | মোকাদ্দেহ | আদনান | ৮ নং | প্রাথমিক চিকিৎসা | ০১৭১৩৫৪৮১৪১ |
| ৩। | চান মিয়া | বারেক | ৬ নং | আশ্রয়কেন্দ্রে ব্যবস্থাপনা | ০১৮০৭০৬৪৫৫৩ |
| ৪। | আঃ বারেক | আঃ খালেদ | ৬ নং | সতর্কবার্তা প্রচার | ০১৭৪৭৭৪৫৫৫৬ |
| ৫। | ছানোয়ার | কাল মিয়া | ৮ নং | সন্ধান ও উদ্ধার কাজ | ০১৭৬৩৫৭৭৫৩৪ |
| ৬। | আসলাম | বেলাল উদ্দিন | ৮ নং | প্রাথমিক চিকিৎসা | ০১৭৭০৪৫৫১৬৪ |
| ৭। | ফজলুল হক | কারিমুল | ৮ নং | আশ্রয়কেন্দ্রে ব্যবস্থাপনা | ০১৭২৬৯৫২৬৮০ |
| ৮। | কামরুল হাসান | বাহাদুর আলম | ৮ নং | সতর্কবার্তা প্রচার | ০১৭২৫৩৫০৭৮০ |
| ৯। | শহিদুল | কালু শেখ | ৩ নং | আশ্রয়কেন্দ্রে ব্যবস্থাপনা | ০১৭৩৩১০৪৫৯৭ |
| ১০। | গোলাম মওলা | রমজান আলী | ৩ নং | সতর্কবার্তা প্রচার | ০১৭৫৯৭৫৭৭৫৪ |
| ১১। | জয়নাল | দুদু মিয়া | ৩ নং | সন্ধান ও উদ্ধার কাজ | ০১৭৩২৪৮৩৯০৩ |
| ১২। | সোহাগ | ছামাদ আলী | ৩ নং | সতর্কবার্তা প্রচার | ০১৭৫৯৭৫৭৭৫৪ |
| ১৩। | সাজেদুল | কালাম ব্যাপারী | ৫ নং | আশ্রয়কেন্দ্রে ব্যবস্থাপনা | ০১৭৪৮৯৪৬৪৯৬ |
| ১৪। | আঃ ছাত্তার | হবি | ৫ নং | সতর্কবার্তা প্রচার | ০১৭৩৫৫২৫৩৫৫ |
| ১৫। | বেলাল হোসেন | গেদা | ৫ নং | আশ্রয়কেন্দ্রে ব্যবস্থাপনা | ০১৭৪৫৪১৮৮৬৭ |
| ১৬। | শহিদুল | জলিল মিয়া | ৫ নং | সতর্কবার্তা প্রচার | ০১৭৮০২৭২২৭২ |
| ১৭। | চান মিয়া | বাদশা | ১ নং | সন্ধান ও উদ্ধার কাজ | ০১৭৪১১৫৩০১৩ |
| ১৮। | মোছাঃ মাজেদা | হোসেন আলী | ১ নং | সতর্কবার্তা প্রচার | ০১৭৮৯৪৩৬৩৬৯ |
| ১৯। | সাইদ হাসান | জিয়ার আলী | ১ নং | সতর্কবার্তা প্রচার | ০১৭১৩৫২৪২১৯ |
| ২০। | বাদশা | মোস্তুফা | ১ নং | সন্ধান ও উদ্ধার কাজ | ০১৭৪৮৫৭৭১৫০ |
| ২১। | শামীম | সুরুজ্জামান | ৪ নং | প্রাথমিক চিকিৎসা | ০১৭৬৮৪৮২৮৭২ |
| ২২। | তারা মিয়া | আতাহার | ৪ নং | আশ্রয়কেন্দ্রে ব্যবস্থাপনা | ০১৭৪৯৪২৯২৯৮ |
| ২৩। | এন্দ মিয়া | শাহজাহান | ৪ নং | প্রাথমিক চিকিৎসা | ০১৭৩৩৯৮১০৩৫ |
| ২৪। | লিটন | মনহর | ৪ নং | সন্ধান ও উদ্ধার কাজ | ০১৭৩৩৬০২১৬৫ |
| ২৫। | আঃ গফুর | আঃ ছাত্তার | ২ নং | প্রাথমিক চিকিৎসা | ০১৭৩৬৭৪০৯৫২ |
| ২৬। | মুকুল | সালাম | ২ নং | আশ্রয়কেন্দ্রে ব্যবস্থাপনা | ০১৭২৭২৭৪৪৮১ |
| ২৭। | শামীম | আফজাল | ২ নং | সতর্কবার্তা প্রচার | ০১৭২৭৮৫৭০৩৮ |
| ২৮। | বিপ্লব | মজনু | ২ নং | আশ্রয়কেন্দ্রে ব্যবস্থাপনা | ০১৭৩৬৪৪০৩৮০ |
| ২৯। | তোজাম আলী | জাহাদ আলী | ৭ নং | সন্ধান ও উদ্ধার কাজ | ০১৭৮২৮৬১১৭৬ |
| ৩০। | ফকির আলী | তারা মিয়া | ৭ নং | সন্ধান ও উদ্ধার কাজ | ০১৭৭১২৭৭৫১৭৪ |
| ৩১। | আলম | ময়নাল | ৭ নং | প্রাথমিক চিকিৎসা | ০১৭৫৪০৮১৮০২ |
| ৩২। | হাকিম | তোতা মিয়া | ৭ নং | আশ্রয়কেন্দ্রে ব্যবস্থাপনা | ০১৭৯৩৭৮৪৯৬৯ |
| ৩৩। | হাবিজুল | কেরামত আলী | ৯ নং | সতর্কবার্তা প্রচার | ০১৭৬১৫৯৪৬৩২ |
| ৩৪। | রুবেল | শহর | ৯ নং | সন্ধান ও উদ্ধার কাজ | ০১৭৬৬৪১২৬৮৭ |
| ৩৫। | মোছাঃ নুরুম্মাহার | সোবাহান | ৯ নং | প্রাথমিক চিকিৎসা | ০১৭৬৭৯২৯৩৫৬ |
| ৩৬। | দুলাল | সুলতান মিয়া | ৯ নং | আশ্রয়কেন্দ্রে ব্যবস্থাপনা | ০১৭৪৫৭৪৯২২০ |

| সংযুক্তি-৩(৭) | | ৭নংসিধুলী ইউনিয়নের স্বেচ্ছাসেবকদের তালিকা | | | |
|---------------|------------------|--|---------------|----------------------------|----------------|
| | | উপজেলা মাদারগঞ্জ। | | মোট সদস্য সংখ্যা=২৭জন | |
| ক্রমিক নং | নাম | পিতা/স্বামীর নাম | ওয়ার্ড নং | প্রশিক্ষণ | মোবাইল |
| ১। | মোঃ জলিল মিয়া | মোঃ ছইম উদ্দিন | ১ নং | সন্ধান ও উদ্ধার কাজ | ০১৭৪১১৫৩০৩৫ |
| ২। | মোঃ সুজন মিয়া | মোঃ ওসমান | ১ নং | প্রাথমিক চিকিৎসা | ০১৭৫৩৩৯৬৩৭৪ |
| ৩। | মোঃ জগলু মিয়া | মোঃ জব্বার | ১ নং | আশ্রয়কেন্দ্রে ব্যবস্থাপনা | ০১৭৫৪২১৯২৮৮ |
| ৪। | মোঃ সুলতান মিয়া | মোঃ আবুল হোসেন | ১ নং | সতর্কবার্তা প্রচার | ০১৭৬১৮৮৮০১২ |
| ৫। | মোঃ সাইফুল মিয়া | নুরুল ইসলাম | ২ নং | সন্ধান ও উদ্ধার কাজ | ০১৬৮৫০৪৬২৪৮ |
| ৬। | মোঃ আইনল | হাসান মিয়া | ২ নং | প্রাথমিক চিকিৎসা | ০১৭৬৫৪৭৯৭৩৭ |
| ৭। | মোঃ শফিকুল | নইমুদ্দিন | ২ নং | আশ্রয়কেন্দ্রে ব্যবস্থাপনা | ০১৭১৩৫৩৮৪৬৮ |
| ৮। | মোঃ আলমাছ | আফসার | ২ নং | সতর্কবার্তা প্রচার | ০১৭৪৭৭৫৪১৮৬ |
| ৯। | মোঃ লোকমান | ফজল মন্ডল | ৩ নং | আশ্রয়কেন্দ্রে ব্যবস্থাপনা | ০১৭১৯৯৮৪১৩৯ |
| ১০। | মোঃ মতিউর রহমান | বাহাজ উদ্দিন | ৩ নং | সতর্কবার্তা প্রচার | ০১৭৩৭০১৭৮০৬ |
| ১১। | মোঃ আজাদ | মোঃ ওয়াজেদ আলী | ৩ নং | সন্ধান ও উদ্ধার কাজ | ০১৭৫৩৮৫৭৮৭৬ |
| ১২। | মোঃ সাইফুল ইসলাম | ফজন মন্ডল | ৩ নং | সতর্কবার্তা প্রচার | ০১৭১৯৯৮৪১৩৯ |
| ১৩। | মোঃ জুয়েল | মোঃ ওয়াজেদ আলী | ৪ নং | আশ্রয়কেন্দ্রে ব্যবস্থাপনা | ০১৭২১২৮৯৬৭৩ |
| ১৪। | মোঃ বিদ্যুৎ | সাদামিয়া | ৪ নং | সতর্কবার্তা প্রচার | ০১৭৪১৩২৫৮২৫ |
| ১৫। | মোঃ রন্জু মিয়া | মোহাম্মদ আলী | ৪ নং | আশ্রয়কেন্দ্রে ব্যবস্থাপনা | ০১৭৪১৩২৫৮২৫অনু |
| ১৬। | মোঃ জুয়েল রানা | মোঃ আলাউদ্দিন | ৪ নং | সতর্কবার্তা প্রচার | ০১৭১৮৮১৩৯৯৪ |
| ১৭। | মোঃ আফসার আলী | তফিল | ৫ নং | সন্ধান ও উদ্ধার কাজ | ০১৭৪৭৫৪৯৭৪৩ |
| ১৮। | মোঃ সুজাত মিয়া | মোঃ মমতাজ | ৫ নং | সতর্কবার্তা প্রচার | ০১৭৪৭৭৪৮৪৭৭ |
| ১৯। | সোনা মিয়া | ইয়াকুব মন্ডল | ৫ নং | সতর্কবার্তা প্রচার | ০১৭৪৭৭৪৮৪৭৭অনু |
| ২০। | মোঃ আইজল | সমসের | ৫ নং | সন্ধান ও উদ্ধার কাজ | ০১৭৪৭৭৪৮৪৭৭অনু |
| ২১। | মোঃ রাশেদুল | মজিবর রহমান | ৬ নং | প্রাথমিক চিকিৎসা | ০১৭২৮৩৩০৩২০ |
| ২২। | আবুল মিয়া | আজিজুল হক | ৬ নং | আশ্রয়কেন্দ্রে ব্যবস্থাপনা | ০১৭৬২৩৫৫৯৮৬ |
| ২৩। | মোঃ মইন উদ্দিন | জাফর শেখ | ৬ নং | প্রাথমিক চিকিৎসা | ০১৮৫২৯৯৬৯২৬ |
| ২৪। | মোঃ রাশেদুল | রবিউল ইসলাম | ৬ নং | সন্ধান ও উদ্ধার কাজ | ০১৭৬০৪৪৬১১৬ |
| ২৫। | মোঃ শাহীন | মোঃ সিরাজুল ইসলাম | ৭ নং | প্রাথমিক চিকিৎসা | ০১৭৭২৩০৮৭৬১ |
| ২৬। | মোঃ বাবুল মিয়া | মোঃ হেলাল | ৭ নং | আশ্রয়কেন্দ্রে ব্যবস্থাপনা | ০১৭২৬৪০৩৯৩৮ |
| ২৭। | মোঃ বজলু মিয়া | মোঃ জয়নাল | ৮ নং | সতর্কবার্তা প্রচার | ০১৭৪০৮৫৪০৯৪ |

সংযুক্তি-৪

উপজেলায় কোন মাটির কেলা নাই।

স্কুলকামসেন্টার

| ইউনিয়নের নাম | আশ্রয়কেন্দ্রের নাম | দায়িত্বপ্রাপ্ত ব্যক্তি | মোবাইল নম্বর | মন্তব্য |
|---------------|--------------------------------|-------------------------|--------------|---------|
| ১নং চরপাকেরদহ | চরপাকেরদহ সঃ প্রাঃ বিঃ | শহীদুল্লাহ চৌধুরী | ০১৭৩৫৭১৪৫২৫ | |
| ২নং কড়ইচুড়া | গড়পাড়া নরুল আজিজ সঃপ্রাঃ বিঃ | হামিদ জামান | ০১৯১৯৬০৯৯০৬ | |
| | পশ্চিম কড়ইচুড়া সঃ প্রাঃ বিঃ | আশরাফ উদ্দীন | ০১৯১৩৩০৪৬৯০ | |
| | পশ্চিম নলছিয়া সঃপ্রাঃবিঃ | আবু বক্কর | ০১৭৭২৮৭৯৯১৮ | |
| | বিনোদটংগী সঃ প্রাঃ বিঃ | আঃছাত্তার | ০১৭১৮৬৬৭০৬৫ | |
| ৩নং গুনারীতলা | চরগোপালপুর সঃপ্রাঃ বিঃ | মতি | ০১৭২২১৫৩৮৫০ | |
| | পক্ষিমারী সঃ প্রাঃ বিঃ | জাহাঙ্গীর উদ্দীন | ০১৯২০১৮৮০৬৫ | |
| | নিশ্চিন্তপুর সঃ প্রাঃবিঃ | শ্রী রতন দাস | ০১৭৪০৬৪৭৮৬০ | |
| ৪নং বালিজুড়ী | তারতাপারা সঃ প্রাঃ বিঃ | আছমা খাতুন | ০১৭২৪৩৭৪৪৯৮ | |
| ৫নং জোড়খালী | বারইপারা সঃ প্রাঃ বিঃ | রেজাউল | ০১৮৫৪১৬৭০১৫ | |
| | চরজোড়খালী সঃ প্রাঃ বিঃ | এখলাছ উদ্দীন | ০১৭৩৭৭৬৪০০৭ | |
| | নতুন জোড়খালী সঃপ্রাঃ বিঃ | আঃ জলিল | ০১৭২৭৪৭৪১৫৫ | |
| | জামদহ সঃ প্রাঃ বিঃ | হাবিবুর রহমান | ০১৭২৫১৬১৪৯৯ | |
| ৬নং আদারভিটা | পোড়াবাড়ী সঃ প্রাঃ | আব্দুল্লাহ | ০১৭১৩৫৬৯৮৯০ | |
| | দক্ষিণ গজারিয়া সঃ প্রাঃবিঃ | রেহানা বেগম | ০১৭১৩৫৬৯৮৯০ | |
| | পাটাদহ সঃ প্রাঃ বিঃ | রেজাউল | ০১৭১২৪৮৩৪৬৪ | |

সরকারী /বেসরকারী প্রতিষ্ঠান

| ইউনিয়নের নাম | আশ্রয়কেন্দ্রের নাম | দায়িত্বপ্রাপ্ত ব্যক্তি | মোবাইল | মন্তব্য |
|---------------|-------------------------------------|-------------------------|-------------|---------|
| ১নং চরপাকেরদহ | ফাজিলপুর সঃপ্রাথমিক বিদ্যালয় | আবুল বাশার | ০১৯১৪৫৬৭৬৮২ | |
| | ঝাটকাটা উচ্চ বিদ্যালয় | মোঃ খালেদ | ০১৭১৮৭২২৯৪৩ | |
| ৩নং গুনারীতলা | রায়ের জাঙ্গালিয়া সঃ প্রাঃবিঃ | মোছাঃ তাহমিনা | ০১৭৫৩১৮০২৭৭ | |
| | কাতলামারী সঃপ্রাথমিক বিঃ | মোঃ আব্দুর রেজ্জাক | ০১৭১১৫১৭৪৮৭ | |
| ৪নং বালিজুড়ী | সীডো বে-সরকারী প্রাঃবিদ্যালয় | মোঃ মুরাদ হাসান | ০১৯১৭৮৬৬২৯২ | |
| | তারতাপারা উচ্চ বিদ্যালয় | মোছাঃ উম্মে কুলসুম | ০১৯৩৬১১৬৪২৮ | |
| | মাহমুদ বেলাল বি. এম কারিগরি কলেজ | মোঃ ছামিউল আলম | ০১৭১৬৭৭৩৬৫৩ | |
| | পশ্চিম তারতাপারা সরকারী প্রাঃ বিঃ | মোছাঃ আছমা খাতুন | ০১৭১৬০৮০০১৭ | |
| ৫নং জোড়খালী | চরগোলাবাড়ী সঃ প্রাঃবিঃ | মোঃ শাহীনুর রহমান | ০১৭২৪৭৪৯৪৯৭ | |
| | কলাদহ মির্জা মোস্তফা উচ্চ বিদ্যালয় | মুশফিকুর রহমান | ০১৭১৯২১৭৩৪১ | |
| ৬নং আদারভিটা | পাটাদহ উচ্চ বিদ্যালয় | মোঃ জহরুল হক | ০১৭১৯৭২০০৫২ | |
| | মির্জা আজম কলেজ | মোস্তাফিজুর রহমান | ০১৭১২৭১১৬১৭ | |
| ৭নং সিধুলী | শ্যামগঞ্জ উচ্চ বিঃ | আঃ বারী | ০১৯৭৮৯০৩৪৯৯ | |

উঁচু রাস্তা বা বাঁধ

| ইউনিয়নের নাম | আশ্রয়কেন্দ্রের নাম | দায়িত্বপ্রাপ্ত ব্যক্তি | মোবাইল | মন্তব্য |
|-----------------------|---------------------|--|----------------------------|---|
| ১নং চরপাকেরদহ ইউনিয়ন | কোয়ালিকান্দি বাধ | ইউপি চেয়ারম্যান শাহ মোঃ মজনু মিয়া | ০১৭১৮৪০০০১২ | |
| | উঁচু রাস্তা | ইউপি চেয়ারম্যান শাহ মোঃ মজনু মিয়া ইউপি মেম্বার শাহজামাল | ০১৭১৮৪০০০১২ ০১৮২১০৮২৫৯৮ | মিতালী বাজার থেকে তেঘুরিয়া মোড় পর্যন্ত। |
| ২নং কড়ইচুড়া ইউনিয়ন | উঁচু রাস্তা | ইউপি চেয়ারম্যান - মোখলেছুর রহমান | ০১৭৬১৫৮১৫৮১ | মাথাভাংগা থেকে মাহমুদ পুর সীমানা পর্যন্ত। ৫কিঃমিঃ |
| | বাধ | ইউপি চেয়ারম্যান - মোখলেছুর রহমান | ০১৭৬১৫৮১৫৮১ | জটের পাড়া থেকে মাহমুদপুর পুর পর্যন্ত। ১২কিঃমিঃ। |
| ৩নং গুনারীতলা ইউনিয়ন | উঁচু রাস্তা | মোঃ জয়নাল আবেদীন ইউপি চেয়ারম্যান | ০১৭২৩৪০১১১৭ | গুনারীতলা থেকে নুরুন্নাহার বালিকা উচ্চবিঃ পর্যন্ত। ৭কিঃমিঃ |
| ৪নং বালিজুড়ী ইউনিয়ন | উঁচু রাস্তা | মোঃ মঞ্জুরুল ইসলাম | ০১৭১২২০৪৫০০ | মিতালী বাজার থেকে চর চটলার মধ্য দিয়ে মির্জাপুর পর্যন্ত, চাদপুর থেকে দক্ষিণ নাংলা পর্যন্ত, পশ্চিম সুখ নগরী উঁচু রাস্তা। |
| | বাধ | মোঃ মঞ্জুরুল ইসলাম | ০১৭১২২০৪৫০০ | পশ্চিম সুখ নগরী নদীর উপর |
| ৫নং জোড়খালী ইউনিয়ন | নাই | | | |
| ৬নং আদারভিটাই ইউনিয়ন | বাধ | আলতাফুর রহমান | ০১৭১২৬৯৮০৪৪ | পলিশা থেকে মুকন্দ বাড়ী পর্যন্ত। |
| ৭নং সিধুলী ইউনিয়ন | বাধ | সিরাজুল ইসলাম | ০১৭১২২২৫৫৮০ | মদনগোপাল থেকে চরলোটাবরপর্যন্ত। |
| পৌরসভা | নাই | | | |

স্বাস্থ্য ব্যবস্থাপনা কমিটি

| ইউনিয়নের নাম | স্বাস্থ্যকেন্দ্রের নাম | দায়িত্বপ্রাপ্ত ব্যক্তি | মোবাইল | মন্তব্য |
|---------------|--|---|---|---------|
| ১নং চরপাকেরদহ | কোয়ালিকান্দি কমিউনিটি ক্লিনিক ঝাটকাটা কমিউনিটি ক্লিনিক চরপাকেরদহ কমিউনিটি ক্লিনিক বীর পাকেরদহ কমিউনিটি ক্লিনিক | জাহিদা নাছরিন জেসমিন আক্তার কামরুল হাসান রেহানা পারভিন | ০১৯১৯৪৯৬৯৩৫ ০১৭২৫৯১০৪৬৭ ০১৯১২৭৯৩৫৭৬ ০১৭৩১৮৪২৮৭৫ | |
| ২নং কড়ইচুড়া | গড়পাড়া কমিউনিটি ক্লিনিক ভেলামারী কমিউনিটি ক্লিনিক পঃ জটের পাড়া কমিউনিটি ক্লিনিক | সুফিয়া আক্তার মহসিনা আমিনুর রহমান | ০১৭৫২৩৬৩৭৪০ ০১৭৩৫৬২০৯০২ ০১৭২১১৭৪৮৯০ | |
| ৩নং গুনারীতলা | গোপালপুর কমিউনিটি ক্লিনিক জোনাইল নয়াপাড়া কমিউনিটি ক্লিনিক নিশ্চিন্তপুর কমিউনিটি ক্লিনিক জাঞ্জালিয়া কমিউনিটি ক্লিনিক | হারুনুর রশিদ রুমা পারভিন নিলুফার ইয়াছমিন শারমিনা তাপসী | ০১৯১৪৯৬৪১১৮ ০১৯৪৩৬৩৮০৬৭ ০১৭৬২২৪৫৭৯৫ ০১৭১২৪৭১১০৯ | |
| ৪নং বালিজুড়ী | গাবের গ্রাম কমিউনিটি ক্লিনিক চরগাবের গ্রাম কমিউনিটি ক্লিনিক তারতা পারা কমিউনিটি ক্লিনিক পূর্ব সুখনগরী কমিউনিটি ক্লিনিক পঃ সুখনগরী কমিউনিটি ক্লিনিক | রাজিবুল ইসলাম উমুল খলিফা শ্যামলী ইকবাল হোসেন মার্জিয়া আক্তার | ০১৭১৪৩৫৮১৮০ ০১৭২৫৩২৪৭১১ ০১৭৩৬৯০৭৭১৬ ০১৭২৮৪৭৪৮৬৫ ০১৯৮২৫৬০৭৫৩ | |
| ৫নং জোড়াখালি | বেড়া বেতাগা কমিউনিটি ক্লিনিক দিঘল কান্দি কমিউনিটি ক্লিনিক কলাদহ কমিউনিটি ক্লিনিক জামদহ কমিউনিটি ক্লিনিক | সাকোয়াত হোসেন রাবিয়া আক্তার বিপ্লব হোসেন সেলিনা আক্তার | ০১৭২৫৭২০৭৬৬ ০১৭৬০০৩০১৫৯ ০১৭২৭৫৭৩৮৫০ ০১৯১৩৯৯৭৩৭৭ | |
| ৬নং আদারভিটা | বাজিতের পাড়া কমিউনিটি ক্লিনিক মুকন্দবাড়ী কমিউনিটি ক্লিনিক গুনেরবাড়ী কমিউনিটি ক্লিনিক দুখিয়াগাছা কমিউনিটি ক্লিনিক বাইশদার কমিউনিটি ক্লিনিক | এরশাদ হোসেন শাহনাজ পারভীন মৌসুমী আক্তার ফেরদৌসী সুরমা আক্তার | ০১৭৪৯২৫৬৫৯৫ ০১৭৩১৮৪২৮৭৯ ০১৭২১৬০২৯৭৬ ০১৭৫৯৪৫৪৮৯৮ ০১৭৫৪০৮২৮০৫ | |
| ৭নং সিধুলী | চরভাটিয়ানি কমিউনিটি ক্লিনিক হাটবাড়ী কমিউনিটি ক্লিনিক চরলোটার কমিউনিটি ক্লিনিক | ছানোয়ারা হরমোজ আলী মোখলেছুর রহমান | ০১৭৪৮৫৭৭২০৪ ০১৭৩২৫১০৯৪৯ ০১৭১৮৬২১৮৪৯ | |
| পৌরসভা | উপজেলা স্বাস্থ্য কেন্দ্র আলতাসরিক জেনারেল হাসপাতাললিঃ আলমদিনা ডায়াগনেষ্টিক সেন্টার | ডাঃ মোঃ এ এম জেড কাদির আব্দুর রহিম ডাঃ ইসহাক | ০১৯৩৭৫২৬৮১২ ০১৭১৯৮৪৫৪৯৮ ০১৭১৪৪৫৩৩৮৬ | |

অগ্নিনিরাপত্তা কমিটি

| ফায়ার স্টেশনের নাম | দায়িত্বপ্রাপ্ত ব্যক্তি | মোবাইল নম্বর | মন্তব্য |
|---------------------|-------------------------|--------------|---------|
| নাই | | | |

ইঞ্জিন চালিত নৌকা

| ইউনিয়নের নাম | ওয়ার্ডের নাম | দায়িত্বপ্রাপ্ত ব্যক্তি | মোবাইল নম্বর | মন্তব্য |
|-------------------------|---------------|-------------------------|------------------|---------|
| ১নংচরপাকেরদহ ইউনিয়ন | ১ নং ওয়ার্ড | মোঃ মোস্তফা | ০১৭১৮৮০০০১২অনুঃ | |
| | ২ নং ওয়ার্ড | মোঃ ইলেম্ উদ্দীন | ০১৭১৪৫৪১৯৭০অনুঃ | |
| ২নংকড়ইচুড়া ইউনিয়ন | ১ নং ওয়ার্ড | মোঃ জয়নাল মিয়া | ০১৯২৮৭২০৩০৬ | |
| | ২ নং ওয়ার্ড | মোঃ দুলাল মিয়া | ০১৯৩৩৭৪১০৫৭ | |
| | ৩ নং ওয়ার্ড | মোঃ সাদা মিয়া | ০১৯৮৯৮৩২০৬৩ | |
| ৩নংগুনারীতলা ইউনিয়ন | ৬নং ওয়ার্ড | মোঃ আলম মিয়া | ০১৭৫৯৬৪১৬০০ | |
| | ৯নং ওয়ার্ড | মোঃ মজনু মিয়া | ০১৭৮১৯৯৩৭৫৫অনুঃ | |
| | ৭নং ওয়ার্ড | মোঃ জহুরুল মিয়া | ০১৭৭৫৮৩৯৪৪৬ | |
| | ৬নং ওয়ার্ড | মোঃ কামরুল হাসান | ০১৭৮১৯৯৩৭৫৫ | |
| | ৬নং ওয়ার্ড | মোঃ আলম মিয়া | ০১৭৫৯৬৪১৬০০ | |
| ৪নংবালিজুড়ী ইউনিয়ন | ০৯ নং ওয়ার্ড | ইসমাইল | ০১৯৪০৪৬৭৪০৬ | |
| | ০৭ নং ওয়ার্ড | গোতা | ০১৯৪০৪৬৭৪০৬(অনু) | |
| | ০৭ নং ওয়ার্ড | আনার মোল্লা | ০১৯২৪৮৯৫৪২৮অনু | |
| ৫নংজোড়খালী ইউনিয়ন | | | | |
| ৬নংআদারভিটা ইউনিয়ন | ৭ নং ওয়ার্ড | মোঃ হানিফ | ০১৭৭১০১১২৪২ | |
| | ১ নং ওয়ার্ড | মোঃ জব্বার হোসেন | ০১৭১৩৫৬৯৯৩৫ অনু | |
| | ২ নং ওয়ার্ড | মোঃ জহুরুল হোসেন | নাই | |
| ৭নংসিধুলী ইউনিয়ন | ১ নং ওয়ার্ড | শুকুর মাহমুদ | ০১৭২১১৪১৮৫২ | |
| পৌরসভা | ৩নংওয়ার্ড | শ্রী বিজয় বর্মন | ০১৮২১৩৬৬৩৯২ | |
| | ৩নংওয়ার্ড | মোঃ লালু | ০১৭১৮৮১৩৮৭১ | |
| | ৩নংওয়ার্ড | মোঃ বদন | ০১৯১২২০৪৬৮৩ | |

স্থানীয় ব্যবসায়ী

| ইউনিয়নের নাম | ওয়ার্ড নং | নাম | ব্যবসায়ের ধরণ | মোবাইল নম্বর | মন্তব্য |
|---------------|------------|----------------|-------------------------------------|--------------|---------|
| ১নংচরপাকেরদহ | ২নং | আবু হানিফ | চিড়া, মুড়ি, গুড়ও মনোহরী দোকান | ০১৭৬৩৫৭৫২০০ | |
| | ৩নং | মোঃ ফজলু মন্ডল | চিড়া, মুড়ি, গুড়ও মনোহরী দোকান | ০১৯২০৩১৯০১৬ | |
| ২নংকড়ইচুড় | ২নং | মোঃ মোস্তফা | চিড়া, মুড়ি ও গুড় | ০১৯২৫০১৫২৬৬ | |

| ইউনিয়নের নাম | ওয়ার্ড নং | নাম | ব্যবসায়ের ধরণ | মোবাইল নম্বর | মন্তব্য |
|-------------------------|--------------------|----------------------|--|----------------|---------|
| ইউনিয়ন | ২নং | মোঃ রাসেল | চিড়া, মুড়ি ও গুড় | ০১৯৮৭৫৬৮৯২৮ | |
| | ১নং | মোঃ শামীম | ঔষুধ ব্যবসায়ী | ০১৭৩৯৫০২৫৫৩ | |
| | ৩নং | মোঃ ফেরদৌস | ঔষুধ ব্যবসায়ী | ০১৭১০৯৫৬৮১৭ | |
| ৩নংগুনারীতলা | ৫নং | মোঃ সাকিবুল হাসান | চিড়া, মুড়ি, গুড়ও মনোহরী দোকান | ০১৯৮৮৯৩৯২৯৯ | |
| ৪নংবালিজুড়ী ইউনিয়ন | বালিজুড়ী বাজার | জব্বার | ঔষুধের দোকান | ০১৭১১৪৪২৮৭৮ | |
| | বালিজুড়ী বাজার | হান্নান | ঔষুধের দোকান | ০১৯১৫৪৯৪৪০৪ | |
| | বালিজুড়ী বাজার | মিষ্টার | চিড়া, মুড়ি, গুড়ও মনোহরী দোকান | ০১৭৬১৭৫২৩০২ | |
| | বালিজুড়ী বাজার | রবিউল | চিড়া, মুড়ি, গুড়ও মনোহরী দোকান | ০১৭১৫৩৪৮৫৪২ | |
| ৫নংজোড়খালী ইউনিয়ন | ৫নং | মোঃ আইয়ুব আলী | ঔষুধের দোকান | ০১৭৪৩৯৩১০৪৭ | |
| | ৫নং | মোঃ কবির | চিড়া ও মুড়ি দোকান | ০১৭৪৩৯৩১০৪৭অনু | |
| ৬নংআদারভিটা ইউনিয়ন | ৫নং | মোঃ আইয়ুব আলী | ঔষুধের দোকান | ০১৭৪৩৯৩১০৪৭ | |
| | ৬নং | মোঃ কবির হোসেন | চিড়া, মুড়ি, গুড় ও মনোহরী ব্যবসায়ী | ০১৭৫৩২৫৭৩২১ | |
| ৭নংসিধুলী ইউনিয়ন | ২নং | দীলিপ চন্দ্র মাদক | ঔষুধের দোকান | ০১৭১৩৫৬৭৭৭০ | |
| | ৪নং | মোঃ চান মিয়া | চিড়া, গুড়, মুড়ি ব্যবসায়ী | ০১৯৮১৯০৩৪৯৯ | |
| পৌরসভা | ৬নং | আব্দুল্লাহ আল সাকী | চিড়া, মুড়ি, গুড়ও মনোহরী দোকান | ০১৭১৮৮১৩৮৭১ | |
| | ৫নং | ছাইম মিয়া | চিড়া, মুড়ি, গুড়ও মনোহরী দোকান | ০১৭১৩৫৬৮২৩৫ | |
| | ৪নং | মোঃ শফিকুল ইসলাম | চিড়া, মুড়ি, গুড়ও মনোহরী দোকান | ০১৭৫৯৭৫৭৫৫০ | |

তথ্যের উৎসঃ সংযুক্তি -১০

সংযুক্তি-৫

এক নজরে মাদারগঞ্জ উপজেলা

| | | | |
|---------------------------------|--------------------|-------------------|---------------|
| আয়তন | ২২৫.৭৩ বর্গ কিঃমিঃ | গীর্জা | নাই |
| ইউনিয়ন /উপজেলা | ৭ টি | ঈদগাহ | ৬৬ টি |
| মোজা | ১১১ টি | ব্যাংক | ১৪ টি |
| গ্রাম | ১৪৮ টি | পোস্ট অফিস | ২৬ টি |
| পরিবার | ৬৩৫৮৫টি | ক্লাব | ১৩টি |
| মোট জনসংখ্যা | ২৬৩৬০৮জন | হাটবাজার | ৩৮ টি |
| পুরুষ | ১৩০৩৩৯ জন | কবরস্থান | ২৮ টি |
| মহিলা | ১৩৩২৬৯ জন | শ্মশানঘাট | ০৪ টি |
| শিক্ষাপ্রতিষ্ঠান | ২৮৯টি | মুরগীর খামার | ১৬ টি |
| সরকারী প্রাথমিক বিদ্যালয় | ১৮৫ টি | তাত শিল্প কারখানা | নাই |
| রেজিঃপ্রাথমিক বিদ্যালয় | নাই | গভীর নলকূপ | ৭ টি |
| মাধ্যমিকবিদ্যালয় | ৪৯ টি | অগভীর নলকূপ | ১৯৪৫০ টি |
| কলেজ | ১১ টি | হস্তচালিত নলকূপ | ৩৮৫৫০ |
| মাদ্রাসা(দাখিল,ফাজিল,এবতেদায়ী) | ২৭ টি | | |
| ব্র্যাক স্কুল | ০৬ টি | নদী | ০২ টি |
| কিন্ডার গার্ডেন স্কুল | ১১টি | খাল | ২৬ টি |
| শিক্ষার হার | ৩৩.০% | বিল | ১৬ টি |
| কমিউনিটি ক্লিনিক | ৩২ টি | হাওড় | নাই |
| বাঁধ | ০৬ টি | পুকুর | ১৫৫০ টি |
| সুইচগেট | ০২ টি | জলাশয় | নাই |
| ব্রীজ | ৭৬ টি | কাঁচা রাস্তা | ৫৯৮.৫ কিঃ মিঃ |
| কালভার্ট | ২৩০টি | পাকা রাস্তা | ১৬৩ কিঃ মিঃ |
| মসজিদ | ৪৯৫টি | মোবাইল টাওয়ার | ১৩টি |
| মন্দির | ১২টি | খেলার মাঠ | ৪৭ টি |

বাংলাদেশ বেতারে প্রচারিত কয়েকটি গুরুত্বপূর্ণ অনুষ্ঠান সূচী

| বেতার কেন্দ্র | অনুষ্ঠানের নাম | সময় | বার |
|---------------|----------------------|---------------------|-----------------------------------|
| ঢাকা-ক | কৃষি সমাচার | সকাল ৬:৫৫-৭.০০ | প্রতিদিন |
| | সুখের ঠিকানা | সকাল ৭.২৫-৭.৩০ | প্রতিদিন |
| | স্বাস্থ্যই সুখের মূল | সকাল ১১.৩০-১২.০০ | শুক্রবারে প্রতিদিন |
| | সোনালী ফসল | সন্ধ্যা ০৬.০৫-০৬.৩৫ | প্রতিদিন |
| | আবহাওয়া বার্তা | সন্ধ্যা ০৬.৫০-০৭.০০ | প্রতিদিন |
| চট্টগ্রাম | কৃষি কথা | সকাল ০৬.৫০-৭.০০ | প্রতিদিন |
| | কৃষি খামার | সন্ধ্যা ০৬.১০-৬.৫০ | শুক্র বার বাদে প্রতিদিন |
| | সুখী সংসার | রাত ০৮.১০-০৮.৩০ | প্রতিদিন |
| রাজশাহী | ক্ষেত খামার সমাচার | সকাল ০৬.৫৫-৭.০০ | প্রতিদিন |
| | সবুজ বাংলা | সন্ধ্যা ০৬.৫-০৬.৫০ | প্রতিদিন |
| খুলনা | স্বাস্থ্য তথ্য | সকাল ০৬.৫৫-০৭.০০ | প্রতিদিন |
| | কৃষি সমাচার | বিকাল ০৪.২০-০৪.৩০ | প্রতিদিন |
| | চাষাবাদ | সন্ধ্যা ০৬.১০-০৬.৫০ | প্রতিদিন |
| রংপুর | সুখের ঠিকানা | সকাল ০৭.২৫-০৭.৩০ | প্রতিদিন |
| | ক্ষেত খামারে | সন্ধ্যা ০৬.০৫-০৬.৩৫ | প্রতিদিন |
| সিলেট | আজকের চাষাবাদ | সকাল ০৬.৫৫-০৭.০০ | প্রতিদিন |
| | সুখের ঠিকানা | সকাল ০৭.২৫-০৭.৩০ | প্রতিদিন |
| | শ্যামল সিলেট | সন্ধ্যা ০৬.০৫-০৬.৫০ | শুক্রবার বাদে প্রতিদিন |
| ঠাকুর গাও | কিষান মাটি দেশ | সন্ধ্যা ০৬.০৫-০৬.২৫ | শনি,সোম ও বুধবার |
| কক্সবাজার | আজকের কৃষি | বিকাল ০৩.০৭-০৩.১০ | প্রতিদিন |
| | সোনালী প্রান্তর | বিকাল ০৩.৪০-০৩.৪৫ | মঙ্গল ও বৃহঃ বার |
| বরিশাল | কৃষি কথা | বিকাল ০৩.১৫-০৩.৩০ | শনি ও বুধ বার বাদে প্রতিদিন |
| | ছোট পরিবার | বিকাল ০৩.৩৫-০৩.৫০ | সোম, বুধ ও শুক্রবার বাদে প্রতিদিন |
| রাজশাহী | জীবনের জন্য | দুপুর ০১.৫০-০১.৫৫ | প্রতিদিন |
| | খামার বাড়ী | বিকাল ০৩.০৫-০৩.১৫ | প্রতিদিন |

*সন্ধ্যা ৬.৫০মিনিটে আবহাওয়া বার্তা সকল কেন্দ্র হতে একযোগে প্রচারিত হয়।

কমিউনিটি রেডিও এর প্রচারিত কয়েকটি গুরুত্বপূর্ণ অনুষ্ঠান সূচী

| বেতার কেন্দ্র | অনুষ্ঠানের নাম | সময় | বার |
|---------------|----------------|------|-----|
| | | | |
| | | | |

ইন্টারেক্টিভ ভয়েজ রেসপন্স(IVR)

দুর্যোগ সতর্কবার্তা মোবাইল ফোনের মাধ্যমে সাধারণ জনগনের মাঝে পৌছানোর পদ্ধতির নামই হলো ইন্টারেক্টিভ ভয়েজ রেসপন্স (IVR)। ১২০৯৪১ এই নম্বরে ফোন করে আবহাওয়া ও বন্যা পূর্বাভাস এবং নদী বন্দরের পূর্ব সতর্কবার্তা জানা সম্ভব।

সংযুক্তি -০৭

- নদী, খাল, বাধ, রাস্তাঘাট ইত্যাদি সংক্ষিপ্ত ভাবে ইউনিয়ন অনুযায়ী নিম্নে টেবিলের মাধ্যমে বর্ণনা করা হলো:

নদী : যমুনা নদী - চরপাকেরদহ ইউনিয়ন হতে বালিজুড়ী ইউনিয়ন হয়ে জোড়খালী ইউনিয়ন পর্যন্ত।

ঝাটকাটা নদী- চরপাকেরদহ ইউনিয়ন হতে কড়ইচুড়া ইউনিয়ন হয়ে গুনারীতলা, আদারভিটা হয়ে সিধুলী ইউনিয়ন পর্যন্ত।

খাল :

| ইউনিয়ন | সংখ্যা | অবস্থান ও সংক্ষিপ্ত বর্ণনা |
|------------|--------|--|
| চরপাকের দহ | ৬টি | ১। হিদেগাড়ী, ২। কোয়ালিকান্দি, ৩। নিশ্চিন্তপুর, ৪। নকই চর, ৫। বীর পাকেরদহ, ৬। ফাজিলপুর। |
| কড়ইচুড়া | ৫টি | ১। ঘুঘুমারী, ২। বিনোদটংগী, ৩। ইলশেমারী, ৪। মহিষবাথান, ৫। ভাংবাড়ী। |
| গুনারীতলা | ৫টি | ১। রায়ের জাঙ্গালিয়া, ২। কাতলামারী, ৩। চিড়াভিটা, ৪। হেরমারী, ৫। কুলার পাড়া। |
| বালিজুড়ী | ৩টি | ১। মাদারগঞ্জ থেকে সুখনগরী পর্যন্ত। ২। শুবগাছা থেকে পশ্চিম সুখনগরী দিয়ে ফুলজোড়া পর্যন্ত, ৩। পৌরসভা গেট হয়ে হাটমাগুরা পর্যন্ত। |
| জোড়খালী | ২টি | ১। খামার মাগুরা থেকে কলাদহ পর্যন্ত। ২। কামার পাড়া থেকে হাটমাগুরা পর্যন্ত। |
| আদারভিটা | ৩টি | ১। ফকির পাড়া থেকে ষাটের ব্রীজ হয়ে ডাকাতিয়া পর্যন্ত। ২। বেড়া থেকে চরদুধিয়া গাছা পর্যন্ত। ৩। বাইশদার থেকে বন্ধতলী পর্যন্ত। |
| সিধুলী | ২টি | ১। মদনগোপাল থেকে চরলোটার পর্যন্ত, ২। চরভাটিয়ানী থেকে সিধুলী পর্যন্ত। |
| মোট= | ২৬টি | |

বাধ:

| ইউনিয়ন | সংখ্যা | অবস্থান ও সংক্ষিপ্ত বর্ণনা |
|-----------|--------|---|
| চরপাকেরদহ | ১টি | কাঠমা থেকে কোয়ালিকান্দা হয়ে চরপাকের দহের মধ্য দিয়ে বীর পাকের দহ পর্যন্ত। |
| কড়ইচুড়া | ১টি | জটের পাড় থেকে মাহমুদপুর পর্যন্ত। |
| গুনারীতলা | নাই | |
| বালিজুড়ী | ২টি | চাঁদপুর থেকে দক্ষিণ নাংলা পর্যন্ত ১টি ও পশ্চিম সুখনগরী নদীর উপর ১টি। |
| জোড়খালী | নাই | |
| আদারভিটা | ১টি | পলিশা থেকে মুকন্দবাড়ী পর্যন্ত। |
| সিধুলী | ১টি | মদনগোপাল পুর থেকে চরলোটার পর্যন্ত। |
| মোট= | ৬টি | |

ইউনিয়ন, গ্রাম ও মৌজার বিস্তারিত বর্ণনা

নিম্নে টেবিলের মাধ্যমে ইউনিয়ন ভিত্তিক গ্রাম ও মৌজার নাম প্রদান করা হলো:

| উপজেলার নম্বর | ইউনিয়নের নাম | মৌজা | গ্রাম |
|------------------|-----------------------------|---|--|
| কোড-৪৫ | ১নং চরপাকে রদহ ইউনিয়ন | ১। পাকরুল, ২। হিদেগাড়ী, ৩। কোয়ালিকান্দি, ৪। তেঘরিয়া, ৫। ঝাটাকাটা, ৬। রুকনাই, ৭। গোদাশিমলা, ৮। নিশ্চিন্তপুর, ৯। ফাজিলপুর, ১০। চরনগর, ১১। বীরপাকের দহ, ১২। চরপাকের দহ ১৩। রুকনাই গোদাশিমলা | ১। পাকরুল, ২। হিদেগাড়ী, ৩। কোয়ালিকান্দি, ৪। তেঘরিয়া, ৫। ঝাটাকাটা, ৬। রুকনাই, ৭। গোদাশিমলা, ৮। নিশ্চিন্তপুর, ৯। ফাজিলপুর, ১০। চরনগর, ১১। বীরপাকের দহ, ১২। পূর্ব চর পাকের দহ, ১৩। নকসই চর, ১৪। চরপাকের দহ |
| | ২নং কড়ইচুড়া ইউনিয়ন | ১। নলছিয়া, ২। বিনোদটংগী, ৩। কুমারপাড়া, ৪। কড়ইচুড়া, ৫। গড়পাড়া, ৬। কাজলা, ৭। বাগলেরগড়, ৮। জটের পাড়া, ৯। ভাংবাড়ী, ১০। ভেলামারী, ১২। বাগলেরগড়, ১৩। ধলী বন্ধ, ১৪। বড় ভাংবাড়ী, ১৫। ঘুঘুমারী, ১৬। চরগুজামানিকা, ১৭। বন্ধক কুডালিয়া | ১। নলছিয়া, ২। কুমারপাড়া, ৩। বিনোদটংগী, ৪। ঘুঘুমারী, ৫। মহিষবাথান, ৬। লালডুবা, ৭। ইলশেমারী, ৮। গোয়ারপাড়া, ৯। কড়ইচুড়া, ১০। চরগুজামানিকা, ১১। জটেরপাড়া, ১২। বাগলেরগড়, ১৩। ধলীবন্ধ, ১৪। বড় ভাংবাড়ী, ১৫। ভেলামারী, ১৬। ছালাবান্দা, ১৭। পশ্চিম নলছিয়া, ১৮। কাজলাপাড়া |
| | ৩নং গুনারীত লা ইউনিয়ন | ১। গুনারীতলা, ২। ছুড়িপাড়া, ৩। জাঞ্জালিয়া, ৪। রায়ের জাঞ্জালিয়া, ৫। বনতলামারী, ৬। নিশ্চিন্তপুর, ৭। ক্ষুদ্রজোনাইল, ৮। গোপালপুর | ১। বীর গোপালপুর, ২। চরগোপালপুর, ৩। বাকুরচর, ৪। জোনাইল নয়াপাড়া, ৫। আমলীপাড়া, ৬। পক্ষিমারী ৭। বালাভরাটা, ৮। মোসলেমাবাদ, ৯। চরবন্দতলী, ১০। নিশ্চিন্তপুর, ১১। উত্তরজোড়খালী, ১২। আগেনী ১৩। কাতলামারী, ১৪। গুনারীতলা, ১৫। কাস্তেপারা, ১৬। পশ্চিম পাড়া, ১৭। জাঞ্জালিয়া, ১৮। সিংদহ, ১৯। ছুরিপারা, ২০। পশ্চিম গুনারীতলা, ২১। উত্তর গুনারীতলা |
| | ৪নং বালিজুড়ী ইউনিয়ন | ১। সুখনগরী, ২। চরবওলা, ৩। তারতাপারা, ৪। মির্জাপুর, ৫। কামারিয়া, ৬। শুবগাছা, ৭। নাংলা | ১। চরবওলা, ২। মির্জাপুর, ৩। কামারিয়া, ৪। শুবগাছা, ৫। নাদাগাড়ী, ৬। পশ্চিম তারতাপারা, ৭। পশ্চিম তারতাপারা, ৮। পশ্চিম সুখনগরী, ৯। দক্ষিণসুখনর, ১০। পশ্চিমসুখনরী, ১১। চরনা দাগাড়ী, ১২। নামাতারতাপারা, ১৩। চরনাংলা |
| | ৫নং জোড়খা লী ইউনিয়ন | ১। বেড়া, ২। বেতাগা, ৩। দিগলকান্দি ৪। রামচন্দ্রপুর, ৫। ফোলার পারা, ৬। খামার মাগুরা, ৭। বারই পারা ৮। কলাদহ ৯। কামারপাড়া ১০। জোরখালী, ১১। কুকুরমারী ১২। হাটমাগুরা, ১৩। কাতলামারী, ১৪। কাজের চর, ১৫। ফুলজোর, ১৬। খিলকাটি, ১৭। চর গোলাবাড়ী, ১৮। জামদহ | ১। বেড়া, ২। বেড়া-বেতাগা, দিগলকান্দি ৩। ৪। রামচন্দ্রপুর, ৫। ফোলারপাড়া, ৬। খামারমাগুরা, ৭। বারইপাড়া, ৮। কলাদহ, ৯। কামারপাড়া, ১০। জোরখালী, ১১। কুকুরমারী, ১২। হাটমাগুরা, ১৩। আতামারী, ১৪। কাজেরচর, ১৫। ফুলজোর, ১৬। খিলকাটি, ১৭। চরগোলাবাড়ী, ১৮। জামদহ, |
| | ৬নং আদারভি টা ইউনিয়ন | ১। আদারভিটা, ২। সানাই বান্দা, ৩। হেমরাবাড়ী, ৪। মুকন্দবাড়ী, ৫। বাজিতেরপাড়া, ৬। পোড়াবাড়ী, ৭। পলিশা, ৮। গজারিয়া, ৯। বন্ধধলী, ১০। মৌকের বারমাশ, ১১। বইরা বারমাশ, ১২। ফকিরপাড়া, ১৩। বিন্যারকৈর, ১৪। নলকা, ১৫। নগর, | ১। আদারভিটা, ২। সানাইবান্দা, ৩। হেমরাবাড়ী, ৪। মুকন্দবাড়ী, ৫। বাজিতেরপাড়া, ৬। পোড়াবাড়ী, ৭। পলিশা, ৮। গজারিয়া, ৯। বন্ধধলী, ১০। মৌকের বারমাশ, ১১। বইরা বারমাশ, ১২। ফকিরপাড়া, ১৩। বিন্যারকৈর, ১৪। নলকা, ১৫। নগর, ১৬। চরদুধিয়াগাছা, ১৭। বীরদুধিয়াগাছা, ১৮। কয়ড়া, ১৯। পাটাদহ, ২০। বাইশদার, ২১। ডাকাতিয়া, |

| উপজেলার নম্বর | ইউনিয়নের নাম | মৌজা | গ্রাম |
|------------------|-----------------------|--|--|
| | | ১৬।চরদুধিয়াগাছা,১৭।বীরদুধিয়াগাছা, ১৮।কয়ড়া,১৯। পাটাদহ ২০।বাইশদার ২১।ডাকাতিয়া,২২। গুনেরবাড়ী | ২২। গুনেরবাড়ী |
| | ৭নং সিধুলী ইউনিয়ন | ১। চরলোটাবর, ২। চরভাটিয়ান, ৩। হাটবাড়ী ৪। চরবয়ড়া ৫। কাজিয়াবাড়ী, ৬। সিধুলী, ৭। সদরাবাড়ী, ৮।রায়ের ছড়া ৯।মদনগোপাল,১০। রামপুর, ১১।বিনজাইল রামপুর,১২। চর নান্দিনা ১৩।তেলী পাড়া১৪।কুলুপাড়া, ১৫। নওয়ার পাড়া, ১৬। ঘোনা মদনগোপাল, ১৭। সোনা পাটল, ১৮।মাহমুদ পুর, ১৯। মৌজায়াটা | ১। বীরলোটাবর,২। বীরভাটিয়ান,৩। চরভাটিয়ান, ৪। মদনগোপাল,৫। চরনান্দিনা, ৬। ঘোনা মদনগোপালপুর,৭।তেলিপাড়া,৮। কুলুপাড়া, ৯।মৌজায়াটা,১০।রামপুর,১১।ঘোনাপটল১২।সদরাড়ী ১৩।বয়ড়া,১৪।কাজিয়াবাড়ী ১৫।বায়রছড়া১৬।চরলোটাবর ১৭।হাটবাড়ী১৮।মাহমুদপুর ১৯।সিধুলী, ২০। চরভাটিয়ান-২ |
| | পৌরসভা | ১। চর বওলা, ২। চর চাদপুর, ৩। গাবেরগ্রাম, ৪। বন চিখুলিয়া, ৫। বালিজুড়ী, ৬। বলাদভরা, ৭। ক্ষুদ্রজোনাইল | ১। চররওলা,২। চরচাদপুর,৩। চরগাবেরগ্রাম, ৪। চাদপুর,৫। উত্তর গাবেরগ্রাম,৬।গাবের গ্রাম, ৭। ঝালুপাড়া,৮। বালিজুড়ী পূর্ব পাড়া ৯।বালিজুড়ী বাজার,১০। বালিজুড়ী পটিয়ামারী, ১১। বালিজুড়ী পশ্চিম পাড়া,১২। বালিজুড়ী মাঠপাড়া, ১৩। বালিজুড়ী এমপাড়া,১৪। বালিজুড়ী পন্ডিত পাড়া ১৫। বালিজুড়ী পালপড়া,১৬। বানীকুঞ্জ, ১৭। বালিজুড়ী ঘোষপাড়া, ১৮। জোনাইল পক্ষিমারী১৯।জোনাইল বীরগোপাল, ২০। ক্ষুদ্রজোনাই.২১।জোনাইল বাজার ২২। জোনাইল পূজাঘাট |
| | মোট= | ১১১টি | ১৪৮টি |

নোটঃ- পৌরসভা সহ গ্রাম ও মৌজা হিসাব করা হয়েছে।

পাকা, ইটের ও কাচা রাস্তা আলাদা আলাদা ও বিস্তারিত ভাবে ইউনিয়ন অনুযায়ী বর্ণনা করা হলো-

পাকা রাস্তার বর্ণনা

| ইউনিয়ন | কি:মি: | কোথা হইতে কোথায় পর্যন্ত | উচ্চতা | কতকি:মি: বন্যামুক্ত |
|------------|-----------|--|--|---|
| চরপাকের দহ | ১০ কি:মি: | মিতালী বাজার থেকে তেঘুরিয়া বাজার পর্যন্ত -৪কিঃমিঃ কামারবাড়ী মোড় থেকে নকই চর পর্যন্ত -৪কিঃমিঃ তেঘুরিয়া থেকে ফাজিলপুর পর্যন্ত -২কিঃমিঃ | ৮ফুট ৪ফুট ৫ফুট | বন্যা মুক্ত বন্যা কবলিত বন্যা কবলিত |
| কড়ইচূড়া | ১৬ কি:মি: | মাথা ভাংগা থেকে ঝাটাকাটা পর্যন্ত -৩কিঃমিঃ তালুকদার বাড়ী থেকে ঝাটাকাটা স্কুল পর্যন্ত -৫কিঃমিঃ ঘুঘুমারী থেকে গোদাশিমলা পর্যন্ত -১কিঃমিঃ ঘুঘুমারী থেকে মেলান্দহ সীমানা পর্যন্ত -৫কিঃমিঃ মিলন বাজার থেকে লাকীর বাড়ী পর্যন্ত -২কিঃমিঃ | ৯ফুট ৮ফুট ৭ফুট ৭ফুট ৬ফুট | বন্যা মুক্ত বন্যা মুক্ত বন্যা মুক্ত বন্যা মুক্ত বন্যা কবলিত |
| গুনারীতলা | ৩৯ কি:মি: | বালিজুড়ী পৌরসভা থেকে শাহাবুদ্দীন কলেজ পর্যন্ত - ৪কিঃমিঃ জোনাইল পৌরসভা থেকে মান্নান চেয়ারম্যানের বাড়ী পর্যন্ত -২কিঃমিঃ পৌরসভা গেট থেকে মিলন বাজার পর্যন্ত -৪কিঃমিঃ মিলন বাজার থেকে জোড়খালী বাজার পর্যন্ত -২.৫কিঃমিঃ সান্তার বিএসসির বাড়ী থেকে গুনারীতলা গুচ্ছ গ্রাম পর্যন্ত- ১কিঃমিঃ সান্তার বিএসসির বাড়ী থেকে রইচের বাড়ী পর্যন্ত- ১কিঃমিঃ গোলাপের বাড়ী মোড় থেকে তারতাপারা মোড় পর্যন্ত- ৪কিঃমিঃ গোলাপের বাড়ীমোড় থেকে কাতলামারী পর্যন্ত- ১/২কিঃমিঃ গোলাপের বাড়ী থেকে বাজিতের পাড়া সীমানা পর্যন্ত - ৫কিঃমিঃ কালুর মোড় থেকে জাঙ্গালিয়া হয়ে তৈবর মাস্টারের বাড়ী পর্যন্ত -২কিঃমিঃ কাশেম বিএসসির বাড়ী থেকে তৈবর মাস্টারের বাড়ী পর্যন্ত -২কিঃমিঃ গুনারীতলা ব্যারিষ্টার আব্দুস সালাম তালুকদার কলেজের মোড় থেকে গুনারীতলা বাজার পর্যন্ত- ৫কিঃমিঃ জোড়খালী স্কুলের মোড় থেকে গুনারীতলা বাজার পর্যন্ত- ৪কিঃমিঃ গুনারীতলা বাজার থেকে মাদারগঞ্জ সীমানা পর্যন্ত- ২কিঃমিঃ | ৭ফুট ৭ফুট ৮ফুট ৬ফুট ৫ফুট ৫ফুট ৭ফুট ৫ফুট ৭ফুট ৭ফুট ৬ফুট ৬ফুট ৭ফুট ৭ফুট ৭ফুট ৭ফুট | বন্যা মুক্ত বন্যা মুক্ত বন্যা মুক্ত বন্যা মুক্ত বন্যা কবলিত বন্যা কবলিত বন্যা মুক্ত বন্যা কবলিত বন্যা মুক্ত বন্যা মুক্ত বন্যা কবলিত বন্যা মুক্ত বন্যা কবলিত বন্যা কবলিত বন্যা মুক্ত |
| বালিজুড়ী | ৭ কি:মি: | মাদারগঞ্জের পূর্ব পাশ থেকে ইউনিয়ন পরিষদ হয়ে পূর্ব সুখনগরী দিয়ে ৪নং ওয়ার্ড তারতাপারার মধ্যে দিয়ে জোনাইল বাজার পর্যন্ত -৩কিঃমিঃ মিতালী বাজার থেকে মির্জাপুর পর্যন্ত -৪কিঃমিঃ | ১০ফুট ১০ফুট | বন্যা মুক্ত বন্যা মুক্ত |

| ইউনিয়ন | কি:মি: | কোথা হইতে কোথায় পর্যন্ত | উচ্চতা | কতকি:মি: বন্যামুক্ত |
|----------|-----------|---|--|--|
| জোড়খালী | ১৯ কি:মি: | কয়ড়া থেকে বেড়া পর্যন্ত -১কিঃমিঃ কয়ড়া বাজার থেকে চরগুনাবাড়ী পর্যন্ত -২কিঃমিঃ হাটমাগুরা থেকে খিলকাটি পর্যন্ত -৭কিঃমিঃ হাটমাগুরা থেকে কয়ড়া পর্যন্ত -০৯কিঃমিঃ | ৪ফুট ৭ফুট ৭ফুট ৭ফুট | বন্যা কবলিত বন্যা মুক্ত বন্যা মুক্ত বন্যা মুক্ত |
| আদারভিটা | ৩৫ কি:মি: | জাঙ্গালিয়া থেকে শ্যামগঞ্জ বাজার পর্যন্ত -১২কিঃমিঃ ষাটের ব্রীজ থেকে কয়ড়া বাজার পর্যন্ত -৫কিঃমিঃ আদারভিটা থেকে শ্যামগঞ্জ বাজার পর্যন্ত -৫কিঃমিঃ আদারভিটা পশ্চিম পাড়া থেকে তালুকদার বাড়ী পর্যন্ত - ১কিঃমিঃ গজারিয়া মোড় থেকে কয়ড়া বাজার পর্যন্ত -৪কিঃমিঃ ষাটের ব্রীজ থেকে ছইম বাড়ী ঘাট পর্যন্ত -৩কিঃমিঃ গুনের বাড়ী ঘাটথেকে নীতি বাড়ী স্কুল পর্যন্ত ৩কিঃমিঃ আদারভিটা বাজার থেকে নগর পর্যন্ত-২কিঃমিঃ | ৭ফুট ৭ফুট ৬ফুট ৫ফুট ৪ফুট ৬ফুট ৫ফুট ৪ফুট | বন্যা মুক্ত বন্যা মুক্ত বন্যা কবলিত বন্যা কবলিত বন্যা কবলিত বন্যা মুক্ত বন্যা কবলিত |
| সিধুলী | ১৬ কি:মি: | কৃষ্ণপুর থেকে শ্যামগঞ্জকালী বাজার পর্যন্ত -৫কিঃমিঃ শ্যামগঞ্জকালীবাড়ী থেকে চরভাটিয়ান পর্যন্ত -৪কিঃমিঃ চরলোটাবর তরপার থেকে সুলতানের মোড় পর্যন্ত - ২কিঃমিঃ সর্দাবাড়ী মোড় থেকে রায়েরছড়া বাজার পর্যন্ত-২কিঃমিঃ চরভাটিয়ান থেকে আনার বাড়ী ঘাট -৩কিঃমিঃ | ৮ফুট ৫ফুট ৫ফুট ৫ফুট ৪ফুট | বন্যা মুক্ত বন্যা কবলিত বন্যা কবলিত বন্যা কবলিত বন্যা কবলিত |
| পৌরসভা | ২১ কি:মি: | বালিজুড়ী বাজার থেকে চরবওলা পৌরসভা গেট পর্যন্ত - ১/২কিঃমিঃ পৌর ফলক থেকে নীতমারী বাধ পর্যন্ত -১/২কিঃমিঃ চরবওলা চৌর রাস্তা থেকে সামছউদ্দীনের বাড়ী পর্যন্ত - ১কিঃমিঃ চৌরাস্তা থেকে বালিজুড়ী বাজার পর্যন্ত -২কিঃমিঃ চরগাবের গ্রাম হাফেজের বাড়ী থেকে বাধ পর্যন্ত - ১কিঃমিঃ আর এইচ ডি রোড থেকে আশরাফ তরফদারের বাড়ী পর্যন্ত -১/২ গাবের গ্রাম চৌররাস্তা থেকে উত্তর গাবের গ্রাম ফকিরের বাড়ী পর্যন্ত- ১/২কিঃমিঃ ফকির বাড়ী মোড় থেকে আজিজের বাড়ী পর্যন্ত- ১/২কিঃমিঃ গাবের গ্রাম সুরুজ মাস্টারের বাড়ী থেকে ব্যাপারী পাড়া পর্যন্ত -১কিঃমিঃ গাবের গ্রাম থেকে উপজেলা চৌরাস্তা পর্যন্ত -১/২কিঃমিঃ গাবের গ্রাম নিদেন মন্ডলের বাড়ী থেকে সরকারী প্রাঃ বিঃ পর্যন্ত -১/২ কিঃমিঃ বালিজুড়ী বাজার থেকে বাদশা খানের বাড়ী পর্যন্ত - ১/২কিঃমিঃ বালিজুড়ী গালস স্কুল থেকে নগর বাড়ী পর্যন্ত -১কিঃমিঃ | ২ফুট ২ফুট ১ফুট ৮ফুট ৮ফুট ৬ফুট ৬ফুট ৮ফুট ৪ফুট ৮ফুট ৩ফুট ৪ফুট ৫ফুট | বন্যা কবলিত বন্যা মুক্ত বন্যা কবলিত বন্যামুক্ত বন্যা মুক্ত বন্যা মুক্ত বন্যা মুক্ত বন্যা মুক্ত বন্যা মুক্ত বন্যা মুক্ত বন্যা কবলিত বন্যা মুক্ত বন্যা মুক্ত |

| ইউনিয়ন | কি:মি: | কোথা হইতে কোথায় পর্যন্ত | উচ্চতা | কতকি:মি: বন্যামুক্ত |
|---------|-----------|--|--------|------------------------|
| | | বালিজুড়ী পূর্বপাড়া পাকা রাস্তা থেকে ছলিম মাস্টারের বাড়ী হয়ে আলু হোসেনের বাড়ী পর্যন্ত -১/২কিঃমিঃ | ৫ফুট | বন্যা মুক্ত |
| | | বালিজুড়ী সরকারী প্রাঃবিঃ থেকে সাজু মেম্বারের বাড়ী পর্যন্ত -১/২কিঃমিঃ | ২ফুট | বন্যা কবলিত |
| | | উপজেলা থেকে নুরুল মেম্বারের বাড়ী পর্যন্ত -১/২কিমিঃ | ৪ফুট | বন্যা মুক্ত |
| | | উপজেলা ব্যাংকের মোড় থেকে জোনাইল চৌরাস্তা পর্যন্ত - ১/২কিঃমিঃ | ২ফুট | বন্যা মুক্ত |
| | | উপজেলা পাবলিক লাইব্রেরী থেকে আনন্দ বিদেশীর বাড়ী পর্যন্ত- ১/২কিঃমিঃ | ২ফুট | বন্যা মুক্ত |
| | | জোনাইল চালেনী পারা থেকে পৌর ফটক পর্যন্ত - ২.৫কিঃমিঃ | ২ফুট | বন্যা মুক্ত |
| | | জোনাইল রফিকের ইট বাটা থেকে পৌরফটক পর্যন্ত - ১/২কিঃমিঃ | ২ফুট | বন্যা মুক্ত |
| | | রফিকের ইটভাটা হতে বটতলা পর্যন্ত -১কিঃমিঃ | ২ফুট | বন্যা মুক্ত |
| | | জোনাইল আশরাফের বাড়ী থেকে আর এইচ রোড পর্যন্ত - ২কিঃমিঃ | ৫ফুট | বন্যা মুক্ত |
| | | জোনাইল দারোগার বাড়ী থানা পর্যন্ত -১/২কিঃমিঃ | ৪ফুট | বন্যা মুক্ত |
| | | জোনাইল মিজান সুতারের বাড়ী থেকে আর এইচ রোড পর্যন্ত -১/২কিঃমিঃ | ৪ফুট | বন্যা মুক্ত |
| | | জোনাইল বাজার থেকে রফিকের ইটবাটা পর্যন্ত - ১/২কিঃমিঃ | ২ফুট | বন্যা মুক্ত |
| | | জোনাইল বাজার থেকে বিলেতের বাড়ী পর্যন্ত -১/২কিঃমিঃ | ২ফুট | বন্যা মুক্ত |
| | | নিজামের বাড়ী থেকে জালালের বাড়ী পর্যন্ত -১/২কিঃমিঃ | ২ফুট | বন্যা মুক্ত |
| মোট= | ১৬৩কিঃমিঃ | | | |

HBB (ইটের রাস্তা)

| ইউনিয়ন | কি: মি: | কোথা থেকে কোথা পর্যন্ত | উচ্চতা | কত কি:মি: বন্যা মুক্ত |
|-----------|-----------|--|--------|-----------------------|
| চরপাকেরদহ | | নাই | | |
| কড়ইচুড়া | | নাই | | |
| গুনারীতলা | | নাই | | |
| বালিজুড়ী | | নাই | | |
| জোড়খালী | | নাই | | |
| আদারভিটা | | নাই | | |
| সিধুলী | ১ কি: মি: | সুলতানের মোড় থেকে মাহমুদ পুর পর্যন্ত। | ৬ ফুট | বন্যা কবলিত |
| পৌরসভা | | নাই | | |
| মোট= | ১ কিঃমিঃ | | | |

কাচা রাস্তা

| ইউনিয়ন | কি: মি: | কোথা থেকে কোথা পর্যন্ত | উচ্চতা | কত কি:মি: বন্যা মুক্ত |
|------------|------------|--|--|--|
| চরপাকের দহ | ৬৩ কি:মি: | কোয়ালিকান্দি থেকে পাকরুল পর্যন্ত -৩কিঃমিঃ কোয়ালিকান্দি থেকে হিদেগাড়ী পর্যন্ত -৩কিঃমিঃ কোয়ালিকান্দি বাধ থেকে বীরপাকের দহ পর্যন্ত-২কিঃমিঃ তেঘুরিয়া থেকে কোয়ালিকান্দি -৫কিঃমিঃ তেঘুরিয়া থেকে মেলান্দহ সীমানা পর্যন্ত -১০কিঃমিঃ তেঘুরিয়া থেকে ঘুঘুমারী পর্যন্ত-৩কিঃমিঃ তেঘুরিয়া থেকে মাথাভাংগা পর্যন্ত-৩কিঃমিঃ তেঘুরিয়া থেকে নিশ্চিন্তপুর পর্যন্ত -৪কিঃমিঃ ঝাটাকাটা থেকে কৃষ্ণচূড়া পর্যন্ত-৫কিঃমিঃ ঝাটাকাটা থেকে ফাজিলপুর পর্যন্ত -৩কিঃমিঃ ঝাটাকাটা থেকে কোয়ালিকান্দি পর্যন্ত-৪কিঃমিঃ ছালাবান্দা থেকে ছালাম মেম্বারের বাড়ী পর্যন্ত-৪কিঃমিঃ তেঘুরিয়া থেকে চরপাকের দহ পর্যন্ত-৩কিঃমিঃ পাকরুল থেকে হিদেগাড়ী হয়ে নব্বইয়ের চর পর্যন্ত-৬কিঃমিঃ বাংলাবাজার থেকে নব্বইয়ের চর পর্যন্ত-৫কিঃমিঃ | ৭ফুট ৬ফুট ৭ফুট ৬ফুট ৬ফুট ৫ফুট ৬ফুট ৫ফুট ৬ফুট ৭ফুট ৫ফুট ৬ফুট ৬ফুট ৫ফুট ৭ফুট | বন্যামুক্ত বন্যামুক্ত বন্যামুক্ত বন্যাকবলিত বন্যামুক্ত বন্যাকবলিত বন্যাকবলিত বন্যাকবলিত বন্যাকবলিত বন্যামুক্ত বন্যাকবলিত বন্যাকবলিত বন্যাকবলিত বন্যাকবলিত বন্যাকবলিত বন্যামুক্ত |
| কড়ইচূড়া | ১১২ কি:মি: | পশ্চিম নলছিয়া মুসল্লীর বাড়ী হতে ঝাটাকাটা নদীর বাধ পর্যন্ত -১২কিঃ নলছিয়া মোজাম্মেল হকের বাড়ী হতে আজাহারুলের বাড়ী পর্যন্ত ২কিঃমিঃ পশ্চিম নলছিয়া এলজিইডি রাস্তা হতে পূর্বে নদীর পাড় পর্যন্ত - ৩কিঃমিঃ পশ্চিম নলছিয়া এলজিইডি রাস্তা হতে বিনোদটংগী বাজার পর্যন্ত ১/২কিঃমিঃ নলছিয়া আঃ জলিলের বাড়ী হতে রেজিঃ প্রাঃ বিঃ পর্যন্ত ১/২কিঃমিঃ ঘুঘুমারী পাকা রাস্তা হতে পশ্চিম নলছিয়া হাফেজিয়া মাদ্রাসা পর্যন্ত ১কিঃমিঃ ওয়াহাব চেয়ারম্যানের বাড়ী হতে নদীর পাড় পর্যন্ত - ১/২কিঃমিঃ পশ্চিম নলছিয়া ওয়াহাব চেয়ারম্যানের বাড়ী হতে ইলশেমারী ওয়াবদা বাধ পর্যন্ত ৪.৫ কিঃমিঃ বিনোদটংগী এলজিইডি রাস্তা হতে বিনোদটংগী মাদ্রাসা পর্যন্ত ২কিঃমিঃ বিনোদটংগী বাজার হতে পাতাল পারা আজাদ আলীর বাড়ী পর্যন্ত ১কিঃমিঃ ঘুঘুমারী মেশাব বাড়ী হতে বিনোদটংগী বাবুল ডাক্তারের বাড়ী পর্যন্ত-৪কিঃমিঃ ঘুঘুমারী কালাম ব্যাপারীর বাড়ী হতে ঘুঘুমারী মেম্বারের বাড়ী পর্যন্ত-৩কিঃমিঃ | ৪ফুট ২ফুট ২ফুট ৪ফুট ২ফুট ৪ফুট ৪ফুট ১ফুট ৩ফুট ৩ফুট ৩ফুট ৩ফুট | বন্যা মুক্ত বন্যা মুক্ত বন্যাকবলিত বন্যা মুক্ত বন্যাকবলিত বন্যা মুক্ত বন্যাকবলিত বন্যাকবলিত বন্যাকবলিত বন্যাকবলিত বন্যাকবলিত বন্যাকবলিত |

| ইউনিয়ন | কি: মি: | কোথা থেকে কোথা পর্যন্ত | উচ্চতা | কত কি:মি: বন্যা মুক্ত |
|---------|---------|---|--------------|--------------------------|
| | | লালডুবা আলতাফুর মাস্টারের বাড়ী হতে লালডুবা বাবুল মাস্টারের বাড়ী পর্যন্ত ১কিঃমিঃ | ৩ফুট | বন্যামুক্ত |
| | | পূর্ব নলছিয়া ওয়াবদা বাধ থেকে লালডুবা আফসার বিডি আরের বাড়ী পর্যন্ত -৪.৫কিঃমিঃ | ৩ফুট | বন্যামুক্ত |
| | | পশ্চিম বিনোদটংগী দবু মন্ডলের বাড়ী হতে ইলশেমারী চৌরাস্তা মোড় পর্যন্ত- ৩কিঃমিঃ | ৩ফুট | বন্যাকবলিত |
| | | লালডুবা ভুলু ব্যাপারীর বাড়ী হতে লালডুবা পাতার বাড়ী পর্যন্ত- ১/২কিঃমিঃ | ২.৫ফুট | বন্যাকবলিত |
| | | লালডুবা হাবুলের বাড়ী হতে ইলশেমারী তাহের মাস্টারের বাড়ী পর্যন্ত-২.৫কিঃমিঃ | ৩ফুট | বন্যাকবলিত |
| | | ইলশেমারী সোহারের বাড়ী হতে ঝাটকাটা নদীর ব্রীজ পর্যন্ত- ২কিঃমিঃ | ৩ফুট | বন্যামুক্ত |
| | | পূর্ব নলছিয়া ওয়াবদা হতে কমিউনিটি ক্লিনিক পর্যন্ত ১/২কিঃমিঃ | ২ফুট | বন্যাকবলিত |
| | | ইলশেমারী বাছর সুতারের বাড়ী হতে আলহাজ মতিউর রহমানের বাড়ী পর্যন্ত-১কিঃমিঃ | ১ফুট | বন্যাকবলিত |
| | | মহিষবাথান মনিরের পুকুর হতে বাদলের বাড়ী পর্যন্ত ১/২কিঃমিঃ | ২ফুট | বন্যাকবলিত |
| | | মহিষবাথান করিমের বাড়ী হতে রেজিঃ প্রাঃ বিঃ হইয়া বেলালের বাড়ী পর্যন্ত -২কিঃমিঃ | ৩ফুট ৩ফুট | বন্যামুক্ত বন্যাকবলিত |
| | | ভাংবাড়ী কিনুর দোকান হতে ফুটব্রীজ পর্যন্ত-১কিঃমিঃ | | |
| | | খলিবন্ধ বদির বাড়ী হতে সিদ্দিকের দোকান পর্যন্ত ১/২কিঃমিঃ | ২ফুট | বন্যাকবলিত |
| | | জটিয়াপাড়া বদিউজ্জামানের বাড়ী হতে আঃ রশিদের বাড়ী পর্যন্ত ২কিঃমিঃ | ২ফুট | বন্যাকবলিত |
| | | চরভাংবাড়ী সাজু আকন্দের বাড়ী হতে রমিজের বাড়ী পর্যন্ত - ২কিঃমিঃ | ২ফুট | বন্যাকবলিত |
| | | ভেলামারী নছিম চেয়ারম্যানের বাড়ী হতে ইসমাইলের বাড়ী পর্যন্ত -১কিঃমিঃ | ৩ফুট | বন্যামুক্ত |
| | | ভেলামারী সি এন্ড বি রাস্তা হতে জটিয়াপাড়া ঙ্গদগাহ মাঠ পর্যন্ত ২কিঃমিঃ | ৩ফুট | বন্যাকবলিত |
| | | গড়পাড়া বাধ হতে সামছুল হক সাহেবের বাড়ী পর্যন্ত ১/২কিঃমিঃ | | |
| | | ভেলামারী আকন্দ বাজার হতে গনির দোকান পর্যন্ত ১কিঃমিঃ | ৩ফুট | বন্যাকবলিত |
| | | ভেলামারী ইজ্জত আলীর বাড়ী হতে কোরবানের বাড়ী পর্যন্ত- ১কিঃমিঃ | ৩ফুট | বন্যাকবলিত |
| | | জটিয়াপাড়া রাস্তা হতে ভাংবাড়ী গোটার বাড়ী পর্যন্ত-৩কিঃমিঃ | | |
| | | পশ্চিম জটিয়া পাড়া মতির দোকান হতে ছোহরাবের বাড়ী পর্যন্ত ১/২কিঃমিঃ | ৩ফুট | বন্যামুক্ত |
| | | গড়পাড়া সুরুজের বাড়ী হতে আজিজল আকন্দের বাড়ী মসজিদ পর্যন্ত ১কিঃমিঃ | ৩ফুট | বন্যাকবলিত |
| | | মহিষবাথান মুশী মুনিরের বাড়ী থেকে হেলাল মাসটারের বাড়ী পর্যন্ত -১/২কিঃমিঃ | ৩ফুট | বন্যাকবলিত |

| ইউনিয়ন | কি: মি: | কোথা থেকে কোথা পর্যন্ত | উচ্চতা | কত কি:মি: বন্যা মুক্ত |
|---------|---------|--|--------------|--------------------------|
| | | ধলিবন্ধ মোসলেমের বাড়ী থেকে ওয়াবদা পর্যন্ত ২কিঃমিঃ | ৩ফুট | বন্যামুক্ত |
| | | ভাংবাড়ী লাকীর বাড়ী হতে আজিজের বাড়ী পর্যন্ত -১কিঃমিঃ | ৩ফুট | |
| | | ভেলামারী মধ্যপাড়া হতে জাহান আলীর বাড়ী পর্যন্ত ২কিঃমিঃ | ৩ফুট | বন্যাকবলিত |
| | | মহিষবাথান বে সরকারী প্রাঃ বিঃ থেকে ইনু মুন্সীর বাড়ী পর্যন্ত ২কিঃমিঃ | ২ফুট | বন্যাকবলিত |
| | | মহিষবাথান পূর্বপাড়া খলিলের বাড়ী থেকে আনোয়ারের বাড়ী পর্যন্ত-১/২কিঃমিঃ | ৩ফুট | বন্যাকবলিত |
| | | চরগুজামানিকা আমর মন্ডলের বাড়ী হতে ঈদগাহ মাঠ পর্যন্ত- ১কিঃমিঃ | ৩ফুট | বন্যামুক্ত |
| | | মহিষবাথান পশ্চিম পাড়া এলজিইডি রাস্তা থেকে ছালামের বাড়ী পর্যন্ত-১/২ কিঃমিঃ | ২ফুট | বন্যাকবলিত |
| | | ভাংবাড়ী গিয়াস মাস্টারের বাড়ী থেকে বাচ্চু মেম্বারের বাড়ী পর্যন্ত-২কিঃমিঃ | ৩ফুট | বন্যাকবলিত |
| | | গড়পাড়া মজনুর বাড়ী থেকে গড়পাড়া বেইলী ব্রীজ পর্যন্ত - ১কিঃমিঃ | ৩ফুট | বন্যাকবলিত |
| | | পূর্ব কড়ইচুড়া খলিলের বাড়ী থেকে কড়ইচুড়া চান মিয়র বাড়ী পর্যন্ত-১/২কিঃমিঃ | ৩ফুট | বন্যাকবলিত |
| | | ছালাবান্দা বট তলা থেকে আলতাফুর চেয়ারম্যান বাড়ী পর্যন্ত- ২কিঃমিঃ | ২ফুট | বন্যামুক্ত |
| | | ভাংবাড়ী মুকুলের বাড়ী থেকে সরকারী প্রাঃ বিদ্যালয় পর্যন্ত- ১কিঃমিঃ | ৩ফুট | বন্যাকবলিত |
| | | ধলিবন্ধ ইসমাইলের বাড়ী হতে আঃ রহমানের বাড়ী পর্যন্ত- ১কিঃমিঃ | ৩ফুট | বন্যাকবলিত |
| | | চরগুজামানিকা কালু মন্ডলের বাড়ী থেকে মকবুলের বাড়ী পর্যন্ত-১কিঃমিঃ | ৩ফুট | বন্যামুক্ত |
| | | মহিষবাথান দক্ষিণ পাড়া সুবুজ্জামানের বাড়ী থেকে আর এম উচ্চ বিদ্যালয় পর্যন্ত-১কিঃমিঃ | ৩ফুট | বন্যামুক্ত |
| | | গড়পাড়া আফসারের বাড়ী থেকে তোফাজ্জলের বাড়ী পর্যন্ত- ১/২কিঃমিঃ | ৩ফুট | বন্যাকবলিত |
| | | চরগুজামানিকা বাজার থেকে মজিবরের বাড়ী পর্যন্ত- ১/২কিঃমিঃ | ৩ফুট | বন্যাকবলিত |
| | | ভাংবাড়ী সিরাজ মাস্টারের বাড়ী থেকে ধলিবন্ধ ওয়াজ উদ্দীনের বাড়ী পর্যন্ত-২কিঃমিঃ | ২ফুট ৩ফুট | বন্যামুক্ত |
| | | মিলন বাজার থেকে ভাংবাড়ী মসজিদ পর্যন্ত-৩কিঃমিঃ | ৩ফুট | বন্যাকবলিত |
| | | পূর্বকড়ইচুড়া আহালুর বাড়ী থেকে ব্রীজ পর্যন্ত-২কিঃমিঃ | ৩ফুট | |
| | | ভেলামারী কালু মন্ডলের বাড়ী থেকে গুনারীতলা ব্রীজ পর্যন্ত- ৩কিঃমিঃ | ৩ফুট | বন্যাকবলিত |
| | | মহিষবাথান আমিনুরের বাড়ি থেকে কাদের খানের বাড়ী পর্যন্ত- ১কিঃমিঃ | ৩ফুট | বন্যাকবলিত বন্যামুক্ত |
| | | ছালাবান্দা সিরাজ মাস্টারের বাড়ী থেকে ভেলামারী আর এন্ড এইচ ফুট ব্রীজ পর্যন্ত-২কিঃমিঃ | ৩ফুট | বন্যাকবলিত |

| ইউনিয়ন | কি: মি: | কোথা থেকে কোথা পর্যন্ত | উচ্চতা | কত কি:মি: বন্যা মুক্ত |
|-----------|-----------|---|--------|-----------------------|
| | | ভাংবাড়ী মফিজের বাড়ী থেকে হাই মেস্বারের বাড়ী পর্যন্ত - ১কিঃমিঃ | ৩ফুট | বন্যাকবলিত |
| | | পশ্চিম জটিয়া পাড়া থেকে গিয়াসহাজীর বাড়ী পর্যন্ত-২কিঃমিঃ | ৩ফুট | বন্যামুক্ত |
| | | পশ্চিম জটিয়াপাড়া মুক্তা চেয়ারম্যানের বাড়ী থেকে ভেলামারী জাহাজীর মাস্টারের বাড়ী পর্যন্ত-২কিঃমিঃ | ২.৫ফুট | বন্যাকবলিত |
| | | ভেলামারী মোফাজ্জলের বাড়ী থেকে ছোরাপ মাঝির বাড়ী পর্যন্ত-১কিঃমিঃ | ৪ফুট | বন্যাকবলিত |
| | | ভাংবাড়ী ফুট ব্রীজ থেকে ছালাবান্দা মুক্তা চেয়ারম্যানের বাড়ী পর্যন্ত-১/২কিঃমিঃ | ৩ফুট | বন্যাকবলিত |
| | | চরগুজামানিকা ঙ্গদমাঠ থেকে মহিষবাথান তাহেরের বাড়ী পর্যন্ত -২কিঃমিঃ | ৩ফুট | বন্যামুক্ত |
| | | ভেলামারী রেজিঃপ্রাঃ বিঃ থেকে তুষ্টার বাড়ী পর্যন্ত-১কিঃমিঃ | ২ফুট | বন্যাকবলিত |
| | | মহিষবাথান পশ্চিমপাড়া মতি খানের বাড়ি থেকে কাদের খানের বাড়ী পর্যন্ত-১কিঃমিঃ | ৩ফুট | বন্যাকবলিত |
| | | মহিষবাথান পূর্ব পাড়া তাবুর বাড়ী থেকে ছাত্তারের বাড়ী পর্যন্ত- ১কিঃমিঃ | ৩ফুট | বন্যাকবলিত |
| | | ভেলামারী পাকা রাস্তা থেকে নছিম চেয়ারম্যানের বাড়ী হয়ে ইসমাইলের বাড়ী পর্যন্ত-১/২ কিঃমিঃ | ৩ফুট | বন্যাকবলিত |
| গুনারীতলা | ৯৪ কি:মি: | চরগোপালপুর বাজার হইতে সর্দার বাড়ী মসজিদ হইয়া ২নং কড়ইচুড়া ইউপি সীমানা পর্যন্ত-৩কিঃমিঃ | ৫ফুট | বন্যা কবলিত |
| | | চরগোপালপুর সর্দার বাড়ী মসজিদ হইতে সলিমুল্লাহ হাজীর বাড়ী হইয়া কড়ইচুড়া ইউপি সীমানা পর্যন্ত-৩কিঃমিঃ | ৫ফুট | বন্যা কবলিত |
| | | বালাভরাট সীমানা হইতে চরগোপালপুর কাঠের ব্রীজ পর্যন্ত - ২কিঃমিঃ | ৫ফুট | বন্যা কবলিত |
| | | থানামোড় হইতে বাকুর চর চান মিয়্যার বাড়ী পর্যন্ত রাস্তা- ২কিঃমিঃ | ৫ফুট | বন্যা কবলিত |
| | | বালাভঘাট মোড় হইতে বীর গোপালপুর প্রাথমিক বিদ্যালয় পর্যন্ত -২কিঃমিঃ | ৬ ফুট | বন্যা কবলিত |
| | | নয়াপাড়া গার্লস স্কুল মোড় হইতে বাকুর চর পাগলার বাড়ী পর্যন্ত-১কিঃমিঃ | ৬ফুট | বন্যা কবলিত |
| | | বীর গোপালপুর সিএনবি রাস্তা হইতে শফিকুলের বাড়ী পর্যন্ত রাস্তা-২কিঃমিঃ | ৬ ফুট | বন্যা কবলিত |
| | | নয়াপাড়াতামসার মোড় হইতে বালাভরাট আলমগীরের দোকান মোড় পর্যন্ত ২কিঃমিঃ | ৭ফুট | বন্যামুক্ত |
| | | তামসার মোড় হইতে সেকান্দর আলী কৃষি ডিপ্লোমা কলেজ হইয়া ডাঃ মালেকের বাড়ী পর্যন্ত -২কিঃমিঃ | ৭ফুট | বন্যামুক্ত |
| | | নয়াপাড়া সেকান্দর আলী কৃষি ডিপ্লোমা কলেজ হইতে দুলু মুন্সীর বাড়ী পর্যন্ত -২কিঃমিঃ | ৭ফুট | বন্যামুক্ত |
| | | নয়াপাড়া মগর পাগলার বাড়ী হইতে বালাভরাট ঙ্গদগাহ মাঠ পর্যন্ত -১কিঃমিঃ | ৭ ফুট | বন্যামুক্ত |
| | | উত্তর জোড়খালী ছাত্তার বিএসসির বাড়ী হইতে কাসেমের বাড়ী | ৬ফুট | বন্যামুক্ত |

| ইউনিয়ন | কি: মি: | কোথা থেকে কোথা পর্যন্ত | উচ্চতা | কত কি:মি: বন্যা মুক্ত |
|---------|---------|--|--------|-----------------------|
| | | পর্যন্ত -২কিঃমিঃ | | |
| | | উত্তর জোড়খালী বদিমন্ডলের বাড়ী হইতে রমজান আলীর বাড়ী পর্যন্ত -১কিঃমিঃ | ৫ফুট | বন্যা কবলিত |
| | | ছালাম মেম্বারের বাড়ী হইতে মিলন বাজার সিএনবি পর্যন্ত -১কিঃমিঃ | ৫ফুট | বন্যা কবলিত |
| | | গুনারীতলা পাকা রাস্তা হতে চরবন্দ হইয়া সিরাজুলের বাড়ী পর্যন্ত -১কিঃমিঃ | ৫ফুট | বন্যা কবলিত |
| | | উত্তর জোড়খালী আকাস তবীদের বাড়ী হতে মোহাম্মদ আলীর বাড়ী পর্যন্ত -১কিঃমিঃ | ৭ফুট | বন্যামুক্ত |
| | | জোড়খালী ফজলু হকের বাড়ী হতে রেজার বাড়ী পর্যন্ত -১কিঃমিঃ | ৭ফুট | বন্যামুক্ত |
| | | মোসলেমাবাদ নুরুন্নাহার গার্লস স্কুল মোড় হতে মিন্টু ফকিরের বাড়ী পর্যন্ত -২কিঃমিঃ | ৬ফুট | বন্যামুক্ত |
| | | মোসলেমাবাদ ডাঃ বাড়ী হতে খান বাড়ী হইয়া বাসতুল্লাহর বাড়ী পর্যন্ত ২কিঃমিঃ | ৬ফুট | বন্যামুক্ত |
| | | মোসলেমাবাদ ছামিউল প্রিন্সিপালের বাড়ী হইয়া জয়নালের বাড়ী পর্যন্ত -১কিঃমিঃ | ৫ফুট | বন্যা কবলিত |
| | | মোসলেমাবাদ আহম্মদ মেম্বারের বাড়ী হতে নিশ্চিতপুর সীমানা পর্যন্ত -১কিঃমিঃ | ৫ফুট | বন্যা কবলিত |
| | | নিশ্চিতপুর কিশোর প্রমানিকের বাড়ী হতে ঈদগাহ মাঠ হইয়া কাতলামারী আহাঙ্গরের বাড়ী পর্যন্ত ২কিঃমিঃ | ৫ফুট | বন্যা কবলিত |
| | | কাতলামারী সাহাজোরের বাড়ী হতে কালাম মন্ডলের বাড়ী হইয়া পরতা বাজু পাকা রাস্তা পর্যন্ত ২কিঃমিঃ | ৭ফুট | বন্যামুক্ত |
| | | কাতলামারী তমেজ মন্ডলের মসজিদ হতে নজরুল মাস্টারের বাড়ী পর্যন্ত ২কিঃমিঃ | ৭ফুট | বন্যামুক্ত |
| | | কাতলামারী নাজিমউদ্দীনের বাড়ী হতে হাসান আমিনুল এস, কে জি, এন উচ্চ বিদ্যালয় হইয়া পরতা বাজু রাস্তা পর্যন্ত ২কিঃমিঃ | ৭ফুট | বন্যামুক্ত |
| | | নিশ্চিতপুর দেলোয়ারের বাড়ী থেকে ছামিউল ডাক্তারের বাড়ী পর্যন্ত ২কিঃমিঃ | ৫ফুট | বন্যা কবলিত |
| | | নিশ্চিতপুর মফিজ মন্ডলের বাড়ী হইতে আমিনুল মেকারের বাড়ী পর্যন্ত ১কিঃমিঃ | ৫ফুট | বন্যা কবলিত |
| | | কাতলামারী বাদলের বাড়ী থেকে রেজাকের বাড়ী পর্যন্ত ১কিঃমিঃ | ৬ফুট | বন্যামুক্ত |
| | | আবুল মিয়্যার বাড়ী হইতে দক্ষিণে জে ফাইভ রাস্তা পর্যন্ত ২কিঃমিঃ | ৭ফুট | বন্যামুক্ত |
| | | জে ফাইভ রাস্তা চান মিয়্যার বাড়ী থেকে সিংদহ পর্যন্ত ৩কিঃমিঃ | ৭ফুট | বন্যামুক্ত |
| | | জে ফাইভ রাস্তা গনির মোড় দোকান হইতে মুঙ্গী বাড়ী মোড় হইয়া কালুর মোড় পর্যন্ত ২কিঃমিঃ | ৭ফুট | বন্যা কবলিত |
| | | রায়ের জাঙ্গালিয়া মফিজ উদ্দীন মুঙ্গীর বাড়ী মোড় হইতে | ৬ফুট | বন্যা কবলিত |

| ইউনিয়ন | কি: মি: | কোথা থেকে কোথা পর্যন্ত | উচ্চতা | কত কি:মি: বন্যা মুক্ত |
|---------|---------|---|--------|-----------------------|
| | | কালুর মোড় পর্যন্ত ২কিঃমিঃ | | |
| | | জে ফাইফ রাস্তা আঃ মজিদের বাড়ী হইতে রায়ের জাঞ্জালিয়া বাদশাহ মিয়াব বাড়ী পর্যন্ত ২কিঃমিঃ | ৬ফুট | বন্যামুক্ত |
| | | জাঞ্জালিয়া বাজার মোড় জিন্মাহ বিএসসির বাড়ী হইতে ডাঃ ইদ্রিস আলীর বাড়ী পর্যন্ত ২কিঃমিঃ | ৭ফুট | বন্যামুক্ত |
| | | জে ফাইভ রাস্তা খলিল কারীর বাড়ী হইতে সিংদহ হাসান আলী এস কে জি এন উচ্চ বিদ্যালয় পর্যন্ত ৩কিঃমিঃ | ৭ফুট | বন্যা কবলিত |
| | | ছুড়িপাড়া খান বাড়ী হইতে নদীর উপর ইসমাইলের বাড়ি পর্যন্ত ১কিঃমিঃ | ৫ফুট | বন্যা কবলিত |
| | | সিংদহ স্কুল মোড় হইতে সিংদহ তৈয়ব রহমানের বাড়ী পর্যন্ত ১কিঃমিঃ | ৫ফুট | বন্যা কবলিত |
| | | সিংদহ সরকারী প্রাথমিক বিদ্যালয় মোড় হইতে সিংদহ ওয়াজেদ মাস্তারের বাড়ী পর্যন্ত ১কিঃমিঃ | ৬ফুট | বন্যা কবলিত |
| | | জে ফাইভ রাস্তা আজিজের বাড়ী হইতে সোলাইমানের বাড়ী পর্যন্ত ১কিঃমিঃ | ৬ফুট | বন্যা কবলিত |
| | | জে ফাইভ রাস্তা স্বরন আলীর দোকান হইতে ভাসানীর বাড়ী পর্যন্ত ১কিঃমিঃ | ৬ফুট | বন্যা কবলিত |
| | | ছুড়ি পাড়া আঃ হামিদের বাড়ী হতে ছুড়ি পাড়া কবিরের বাড়ী পর্যন্ত ১কিঃমিঃ | ৫ফুট | বন্যামুক্ত |
| | | গুনারীতলা বাজার হইতে ইসলামিয়া দাখিল মাদ্রাসা পর্যন্ত ১কিঃমিঃ | ৬ফুট | বন্যাকবলিত |
| | | গুনারীতলা বাজার হইতে ছুড়িপাড়া তৈয়বুর মাস্তারের বাড়ী পর্যন্ত ১কিঃমিঃ | ৫ফুট | বন্যাকবলিত |
| | | গুনারীতলা পশ্চিমপাড়া মোড় হইতে গুচ্ছ গ্রাম পর্যন্ত ১কিঃমিঃ | ৭ফুট | বন্যাকবলিত |
| | | গুনারীতলা খান বাড়ী হইতে গুনারী তলা দিকপাড়া সর্দার বাড়ী জামে মসজিদ পর্যন্ত ২কিঃমিঃ | ৭ফুট | বন্যামুক্ত |
| | | গুনারীতলা কায়স্থপাড়া মালেকের বাড়ী হইতে মোস্তফার বাড়ী পর্যন্ত -১কিঃমিঃ | ৫ফুট | বন্যা কবলিত |
| | | কায়স্থপাড়া আলাউদ্দীনের বাড়ী হইতে ইউসুফ মন্ডলের বাড়ী পর্যন্ত ১কিঃমিঃ | ৬ফুট | বন্যামুক্ত |
| | | গুনারী তলা কানিপাড়া মতি মাস্তারের বাড়ী হইতে আঃ আজিজের বাড়ী পর্যন্ত ২কিঃমিঃ | ৭ফুট | বন্যামুক্ত |
| | | গুনারীতলা মধ্যপাড় শাহ আলমের বাড়ী হইতে পাকা রাস্তা মোড় হইয়া ডাক্তার বাড়ী মোড় পর্যন্ত ১কিঃমিঃ | ৭ফুট | বন্যামুক্ত |
| | | গুনারীতলা চরবন্দ সীমানা হইতে গুচ্ছ গ্রাম হইয়া ইসলামিয়া দাখিল মাদ্রাসা পর্যন্ত ২কিঃমিঃ | ৭ফুট | বন্যামুক্ত |
| | | গুনারী তলা কানিপাড় মতি মাস্তারের বাড়ী হইতে কুদ্দুছ মাস্তারের বাড়ী পর্যন্ত ২কিঃমিঃ | ৭ফুট | বন্যামুক্ত |
| | | গুনারী তলা দিকপাড়া সর্দার পাড়া মোড় হইতে খালেক ডাক্তারের বাড়ী পর্যন্ত ১কিঃমিঃ | ৭ফুট | বন্যা কবলিত |

| ইউনিয়ন | কি: মি: | কোথা থেকে কোথা পর্যন্ত | উচ্চতা | কত কি:মি: বন্যা মুক্ত |
|-----------|-----------|--|--------|-----------------------|
| | | গুনারী তলা দিকপাড়া বাচ্চুর বাড়ী হইতে মুনু সর্দারের বাড়ী পর্যন্ত ১কিঃমিঃ | ৫ফুট | বন্যা কবলিত |
| | | গুনারীতলা মধ্যপাড়া জলিল মাস্টারের বাড়ী হইতে পাকা রাস্তা হইয়া ঈদগাহ মাঠ পর্যন্ত- ১কিঃমিঃ | ৬ফুট | বন্যা কবলিত |
| | | গুনারীতলা প্রফেসর বাড়ী পাকা রাস্তা মোড় হইতে গুনারীতলা প্রাথমিক বিদ্যালয় পর্যন্ত ২কিঃমিঃ | ৫ফুট | বন্যা কবলিত |
| | | গুনারীতলা আব্দুল সরকারের বাড়ী হইতে নয়া পাড়া প্রাথমিক বিদ্যালয় পর্যন্ত ১কিঃমিঃ | ৬ফুট | বন্যা কবলিত |
| | | গুনারীতলা জলিল মেম্বারের বাড়ী হইতে শগুনা বাজারের পশ্চিম পাশে মাদারগঞ্জ সীমানা পর্যন্ত ২কিঃমিঃ | ৬ফুট | বন্যামুক্ত |
| | | গুনারী তলা নদীর পূর্বপাশ চার রাস্তা মোড় হইতে কবিরের বাড়ী পর্যন্ত ১কিঃমিঃ | ৭ফুট | বন্যামুক্ত |
| | | গুনারীতলা বাজার হইতে বাদশার বাড়ী হইয়া ফজুলের বাড়ী পর্যন্ত-২কিঃমিঃ | ৭ফুট | বন্যামুক্ত |
| বালিজুড়ী | ৮৪ কি:মি: | পশ্চিম সুখনগরী মাছু মন্ডলের বাড়ি থেকে তাহেরের বাড়ি পর্যন্ত -১কিঃমিঃ | ৮ফুট | বন্যা কবলিত |
| | | পশ্চিম সুখনগরী রক্বানীর বাড়ি থেকে দুলালের বাড়ী পর্যন্ত - ১কিঃমিঃ | ৮ফুট | বন্যা কবলিত |
| | | পশ্চিম সুখনগরী শিপনের বাড়ি থেকে নাংলা সীমানা পর্যন্ত- ১কিঃমিঃ | ৮ফুট | বন্যা কবলিত |
| | | পশ্চিম সুখনগরী আসাবউদ্দীনের বাড়ী থেকে কালুর বাড়ি পর্যন্ত -১.৫কিঃমিঃ | ৮ফুট | বন্যা কবলিত |
| | | পশ্চিম সুখনগরী দুদু খার বাড়ী থেকে মসজিদ পর্যন্ত ১.৫কিঃমিঃ | ৮ফুট | বন্যা কবলিত |
| | | পশ্চিম সুখনগরী সোনার বাড়ী থেকে পাকা রাস্তা পর্যন্ত - ১.৫কিঃমিঃ | ৮ফুট | বন্যা কবলিত |
| | | নাংলা সরকারী প্রাথমিক বিদ্যালয় থেকে সোনার বাড়ী হয়ে বারিক আকন্দের বাড়ী পর্যন্ত -১.৫কিঃমিঃ | ৮ফুট | বন্যা কবলিত |
| | | নাংলা সাবাজের বাড়ী পিছন থেকে নালুর বাড়ী পর্যন্ত - ১.৫কিঃমিঃ | ৮ফুট | বন্যা কবলিত |
| | | ইব্রাহিমের বাড়ী থেকে মজনু মন্ডলের বাড়ীর দক্ষিন পর্যন্ত - ১কিঃমিঃ | ৮ফুট | বন্যা কবলিত |
| | | আদর্শ গ্রাম থেকে আক্বাসের বাড়ি পর্যন্ত -১কিঃমিঃ | ৭ফুট | বন্যা কবলিত |
| | | বাবর আলীর বাড়ী থেকে আদর্শ গ্রাম পর্যন্ত -১কিঃমিঃ | ৭ফুট | বন্যা কবলিত |
| | | বাহাজ মন্ডলের বাড়ী থেকে ফুলজোড় সীমানা পর্যন্ত -১কিঃমিঃ | ৭ফুট | বন্যা কবলিত |
| | | ঈদগাহ মাঠ থেকে আদর্শ গ্রাম পর্যন্ত ১কিঃমিঃ | ৭ফুট | বন্যা কবলিত |
| | | ইসমাইলের বাড়ী থেকে সুলতানের বাড়ী পর্যন্ত- ১কিঃমিঃ | ৭ফুট | বন্যা কবলিত |
| | | দানেছের বাড়ী থেকে সহিদের বাড়ী পর্যন্ত -১কিঃমিঃ | ৭ফুট | বন্যা কবলিত |
| | | সুখনগরী জহুরুলের বাড়ী থেকে মামুনের বাড়ী পর্যন্ত ১কিঃমিঃ | ৭ফুট | বন্যা কবলিত |
| | | ইউনিয়ন পরিষদ থেকে মোস্তফা ম্যালেটারীর বাড়ী পর্যন্ত ১কিঃমিঃ | ৭ফুট | বন্যা কবলিত |
| | | ইউনিয়ন পরিষদ থেকে মোস্তফা ম্যালেটারীর বাড়ী পর্যন্ত | | |

| ইউনিয়ন | কি: মি: | কোথা থেকে কোথা পর্যন্ত | উচ্চতা | কত কি:মি: বন্যা মুক্ত |
|---------|---------|---|--------|-----------------------|
| | | ১কিঃমিঃ | ৭ফুট | বন্যা কবলিত |
| | | সুখনগরী রফিকুলের বাড়ী থেকে জামতলা পর্যন্ত-২কিঃমিঃ | ৮ফুট | বন্যা কবলিত |
| | | সুখনগরী চৌধুরী বাড়ী থেকে পাকা রাস্তা পর্যন্ত-১কিঃমিঃ | ৮ফুট | বন্যা কবলিত |
| | | সুখনগরী রফিকুলের বাড়ী থেকে জামালের বাড়ী পর্যন্ত - | | |
| | | ১কিঃমিঃ | ৫ফুট | বন্যা কবলিত |
| | | সুখনগরী দুদুর বাড়ী থেকে কালা গেন্দার বাড়ী পর্যন্ত-১কিঃমিঃ | | |
| | | সুখনগরী আলতা টেপুর বাড়ী থেকে তৈয়ব উদ্দীনের বাড়ী পর্যন্ত | ৫ফুট | বন্যা কবলিত |
| | | ১কিঃমিঃ | | |
| | | সুখনগরী কাশেমের বাড়ী থেকে আলতার বাড়ী পর্যন্ত - | ৮ফুট | বন্যা কবলিত |
| | | ১কিঃমিঃ | | |
| | | সুখনগরী পাকা রাস্তা থেকে রাজ্জাক মুহল্লীর বাড়ী পর্যন্ত- | ৮ফুট | বন্যা কবলিত |
| | | ১কিঃমিঃ | | |
| | | চর সুখনগরী ঘইনা মন্ডলের বাড়ী থেকে খিলকাটি সীমানা পর্যন্ত | ৫ফুট | বন্যা কবলিত |
| | | ১কিঃমিঃ | | |
| | | পশ্চিম তারতাপারা ঈদগাহ মাঠ থেকে আব্দুল কালাম | ৪ফুট | বন্যা কবলিত |
| | | মাস্টারের বাড়ী পর্যন্ত ১কিঃমিঃ | | |
| | | আঃ মান্নানের বাড়ী থেকে আলহাজ্জ কেরামত আলীর বাড়ী | ৪ফুট | বন্যা কবলিত |
| | | পর্যন্ত ১কিঃমিঃ | | |
| | | সরকারী প্রাথমিক বিদ্যালয় থেকে তারতা পারা আশ্রয়কেন্দ্র | ৫ফুট | বন্যা কবলিত |
| | | পর্যন্ত ২কিঃমিঃ | | |
| | | আলহাজ্জ সেকান্দর আলীর বাড়ী থেকে খলিলের মোড় হইয়া | ৬ফুট | বন্যা কবলিত |
| | | তারতাপারা নতুন বাজার পর্যন্ত-১.৫কিঃমিঃ | | |
| | | কালাম মাস্টারের বাড়ী থেকে হাসপাতাল পর্যন্ত-১.৫কিঃমিঃ | ৫ফুট | বন্যা কবলিত |
| | | আলহাজ্জ আব্দুর রহমান মাস্টারের বাড়ী থেকে আজিজের | ৬ফুট | বন্যা মুক্ত |
| | | বাড়ী পর্যন্ত ১.৫কিঃমিঃ | | |
| | | তারতাপারা আনারের দোকান হইতে চৌধুরী বাড়ী পর্যন্ত- | ৭ফুট | বন্যা কবলিত |
| | | ১.৫কিঃমিঃ | | |
| | | তারতাপারা সালামের বাড়ীর হইতে খলিল মেস্বারের বাড়ী পর্যন্ত | ৬ফুট | বন্যা কবলিত |
| | | ১.৫কিঃমিঃ | | |
| | | তারতাপারা মোবাইল দুলালের দোকান হইতে খদু আকন্দের | ৭ফুট | বন্যা কবলিত |
| | | বাড়ী পর্যন্ত ১.৫কিঃমিঃ | | |
| | | তারতাপারা মুন্সীর বাড়ী থেকে বেলালের বাড়ী পর্যন্ত ১কিঃমিঃ | ৫ফুট | বন্যা কবলিত |
| | | তারতাপারা সাইফুলের বাড়ী থেকে মকবুলের বাড়ী পর্যন্ত | ৫ফুট | বন্যা কবলিত |
| | | ১কিঃমিঃ | | |
| | | নাদাগাড়ী সোনার বাড়ী থেকে টুনুর বাড়ী পর্যন্ত ১কিঃমিঃ | ৬ফুট | বন্যা কবলিত |
| | | নাদাগাড়ী মহব্বত মুন্সীর বাড়ী থেকে রমজানের বাড়ী পর্যন্ত | ৬ফুট | বন্যা কবলিত |
| | | ১কিঃমিঃ | | |
| | | নাদাগাড়ী পৌরসভা গেট থেকে নাদাগাড়ী খোকায় বাড়ী পর্যন্ত | ৫ফুট | বন্যা কবলিত |
| | | ১কিঃমিঃ | | |
| | | নাদাগাড়ী খোকায় বাড়ী থেকে কোম্পানীর বাড়ী পর্যন্ত | ৪ফুট | বন্যা মুক্ত |
| | | ১কিঃমিঃ | | |

| ইউনিয়ন | কি: মি: | কোথা থেকে কোথা পর্যন্ত | উচ্চতা | কত কি:মি: বন্যা মুক্ত |
|---------|---------|---|--------|-----------------------|
| | | নাদাগাড়ী বজর উদ্দীনের বাড়ী থেকে নাদাগাড়ী সরকারী প্রাথমিক বিদ্যালয় পর্যন্ত ১কিঃমিঃ | ৭ফুট | বন্যা কবলিত |
| | | নাদাগাড়ী নুরনবীর বাড়ী থেকে নাদাগাড়ী সরকারী প্রাথমিক বিদ্যালয় পর্যন্ত ১কিঃমিঃ | ৪ফুট | বন্যা কবলিত |
| | | নাদাগাড়ী জলিলের বাড়ী হইতে নাদাগাড়ী বদি মন্ডলের বাড়ী পর্যন্ত -১কিঃমিঃ | ৫ফুট | বন্যা কবলিত |
| | | নাদাগাড়ী আলতাফ মুন্সীর বাড়ী হইতে গন স্বাস্থ্যের বাধ পর্যন্ত ১কিঃমিঃ | ৪ফুট | বন্যা কবলিত |
| | | নাদাগাড়ী আনার উদ্দীনের বাড়ী থেকে হোসেনের বাড়ী পর্যন্ত ১কিঃমিঃ | ৬ফুট | বন্যা কবলিত |
| | | নাদাগাড়ী মহব্বততের বাড়ী থেকে হযরতের বাড়ী পর্যন্ত ১কিঃমিঃ | ৫ফুট | বন্যা কবলিত |
| | | নাদাগাড়ী গোলাপের বাড়ী থেকে হবিবরের বাড়ী পর্যন্ত ১কিঃমিঃ | ৬ফুট | বন্যা কবলিত |
| | | শুভগাছা আশ্রয়নের রাস্তা হইতে ছালামের বাড়ী পর্যন্ত ১কিঃমিঃ | ৫ফুট | বন্যা কবলিত |
| | | মির্জাপুর সীমানা হইতে কামারিয়া বিল্লালের বাড়ী পর্যন্ত ৩কিঃমিঃ | ৪ফুট | বন্যা কবলিত |
| | | কামারিয়া গনির বাড়ী হইতে সুজন পাড়া মসজিদ পর্যন্ত ১কিঃমিঃ | ৬ফুট | বন্যা কবলিত |
| | | মাদারগঞ্জ পৌরসভা সীমানা হইতে বগুড়া সীমানা পর্যন্ত ৩কিঃমিঃ | ৬ফুট | বন্যা কবলিত |
| | | কামারিয়া আশ্রয়ন হইতে শুভগাছা আশ্রয়ন পর্যন্ত ১কিঃমিঃ | | |
| | | কামারিয়া বজলু মাস্টারের বাড়ী হইতে মনব উদ্দীনের বাড়ী পর্যন্ত ১কিঃমিঃ | ৫ফুট | বন্যা কবলিত |
| | | কামারিয়া সুরুজের বাড়ী হইতে বিল্লালের বাড়ী পর্যন্ত ১কিঃমিঃ | ৮ফুট | বন্যা মুক্ত |
| | | শুভগাছা বইছ আলীর বাড়ী হইতে শুভগাছা জিল্লু খার বাড়ী পর্যন্ত ১কিঃমিঃ | ৭ফুট | বন্যা কবলিত |
| | | শুভগাছা শহিদ আলীর বাড়ী হইতে নাদাগাড়ী ময়না খার বাড়ী পর্যন্ত ১কিঃমিঃ | ৭ফুট | বন্যা কবলিত |
| | | নাদাগাড়ী সীমানা হইতে শুভগাছা শহিদ শাহজাহান স্কুল পর্যন্ত ১কিঃমিঃ | ৫ফুট | বন্যা কবলিত |
| | | মিতালী বাজার মোড় হইতে বেলালের বাড়ী পর্যন্ত ৩কিঃমিঃ | ৬ফুট | বন্যা কবলিত |
| | | পৌরসভা পাকা রাস্তা হইতে মির্জাপুর আবাসন পর্যন্ত ২কিঃমিঃ | | |
| | | মির্জাপুর ছালামের বাড়ী মোড় হইতে আলালের বাড়ী মোড় পর্যন্ত ১কিঃমিঃ | ৫ফুট | বন্যা কবলিত |
| | | মির্জাপুর প্রাথমিক বিদ্যালয় থেকে দুলালের বাড়ী পর্যন্ত ২কিঃমিঃ | ৫ফুট | বন্যা কবলিত |
| | | মির্জাপুর নুরুলের বাড়ী থেকে মোজার বাড়ী পর্যন্ত ১কিঃমিঃ | ৬ফুট | বন্যা কবলিত |
| | | মির্জাপুর রেজার মোড় হইতে স্বাধীন বাজার পর্যন্ত ১.৫কিঃমিঃ | | |
| | | মির্জাপুর স্বাধীন বাজার থেকে মির্জাপুর আবাসন পর্যন্ত ২কিঃমিঃ | ৫ফুট | বন্যা মুক্ত |

| ইউনিয়ন | কি: মি: | কোথা থেকে কোথা পর্যন্ত | উচ্চতা | কত কি:মি: বন্যা মুক্ত |
|----------|------------|---|--------|-----------------------|
| | | পৌরসভা সীমানা থেকে কামারিয়া আবাসন পর্যন্ত ৩কিঃমিঃ | ৫ফুট | বন্যা কবলিত |
| জোড়খালী | ৩৭ কি:মি: | খামারমাগুরা গেদারবাড়ী থেকে জামিলার বাড়ী পর্যন্ত - ২কিঃমিঃ | ৪ফুট | বন্যামুক্ত |
| | | খামারমাগুরা প্রাঃবিঃ থেকে মধুর বাড়ী পর্যন্ত-১.৫কিঃমিঃ | ১ফুট | বন্যাকবলিত |
| | | আতামারী হবির বাড়ীথেকে কাইজের চর সীমানা পর্যন্ত - ২কিঃমিঃ | ১ফুট | বন্যাকবলিত |
| | | চরগোলাবাড়ী খেয়াঘাট থেকে জোড়খালী আকন্দ বাড়ী পর্যন্ত - ১.৫কিঃমিঃ | ৫ফুট | বন্যামুক্ত |
| | | কুকুরমারী জিরেনের বাড়ী থেকে কুকুরমারী পাকা রাস্তা পর্যন্ত - ১কিঃমিঃ | ২ফুট | বন্যাকবলিত |
| | | বারইপাড়া জবান আকন্দ এর বাড়ী থেকে ঈদগাহ মাঠ পর্যন্ত - ১কিঃমিঃ | ৪ফুট | বন্যামুক্ত |
| | | ফুলার পাড়া জয়নালের বাড়ী থেকে কয়ড়া আমতলা পর্যন্ত- ২.৫কিঃমিঃ | ৪ফুট | বন্যামুক্ত |
| | | কলাদহ আমজাদের বাড়ী মোড় থেকে কুকুরমারী জিরেনের বাড়ী পর্যন্ত -২কিঃমিঃ | ২ফুট | ১কিঃমিঃবন্যামুক্ত |
| | | পাটাদহ মরা পুকুর থেকে দিঘল কান্দি কাঠালতলা বাজার পর্যন্ত-১.৫কিঃমিঃ | ৩ফুট | বন্যামুক্ত |
| | | ফুলজোড় যমুনা নদীর পাড় থেকে ফুলজোড় স্কুল হয়ে পাগলার বাড়ী পর্যন্ত -৩কিঃমিঃ | ৩ ফুট | বন্যাকবলিত |
| | | খিলকাটি পাকা রাস্তা থেকে যমুনা নদীর পাড় পর্যন্ত -২কিঃমিঃ | ১ ফুট | বন্যাকবলিত |
| | | চরগোলাবাড়ী নামা পাড়া থেকে খিলকাটি রাস্তা পর্যন্ত - ২কিঃমিঃ | ২ ফুট | বন্যাকবলিত |
| | | বেড়া বাজার থেকে লতিল মাস্টারের বাড়ী পর্যন্ত -১কিঃমিঃ | ২ ফুট | বন্যামুক্ত |
| | | রামচন্দ্র পুর নুরুল কেরাণীর বাড়ী থেকে সুরুজ মেম্বারের বাড়ী পর্যন্ত -১.৫কিঃমিঃ | ২ ফুট | বন্যাকবলিত |
| | | চরগোলাবাড়ী নুরুল ইঞ্জিনিয়ারের বাড়ী থেকে সোবান মেম্বারের বাড়ী পর্যন্ত -১.৫কিঃমিঃ | ২ ফুট | বন্যাকবলিত |
| | | নামা পাড়াঈদগাহ মাঠ থেকে মুসল্লীবাড়ীর ঘাট পর্যন্ত - ১.৫কিঃমিঃ | ২ফুট | বন্যাকবলিত |
| | | কয়ড়া চৌধুরী বাড়ী ব্রীজ থেকে খামার মাগুরা আমজাদ হাজীর বাড়ী পর্যন্ত -২কিঃমিঃ | ২ ফুট | বন্যামুক্ত |
| | | খিলকাটি বড় মসজিদ থেকে নদীর পাড় পর্যন্ত-১.৫কিঃমিঃ | ২ ফুট | বন্যাকবলিত |
| | | বেড়া বটতলা থেকে গোয়ালবাড়ী ঘাট পর্যন্ত ২.৫কিঃমিঃ | ৪ ফুট | বন্যামুক্ত |
| | | জোড়খালী জমসেদ এর বাড়ী থেকে কুকুরমারী খেয়াঘাট পর্যন্ত- ২কিঃমিঃ | ২ ফুট | বন্যাকবলিত |
| | | চেয়ারম্যানের বাড়ী থেকে জব্বারের খেয়াঘাট পর্যন্ত- ১.৫কিঃমিঃ | ৪ ফুট | বন্যামুক্ত |
| আদারভিটা | ১০৭ কি:মি: | পলিশা শরিফ মেম্বারের বাড়ী থেকে চর বাজিতের পাড়া রমজানের বাড়ী পর্যন্ত -৩কিঃমিঃ | ৩ফুট | বন্যা কবলিত |
| | | পলিশা আব্দুল আজিজ বিএসসির বাড়ী থেকে পলিশা পশ্চিম পাড়া সরঃ প্রাথমিক বিদ্যালয় পর্যন্ত -২কিঃমিঃ | ৩ফুট | বন্যা কবলিত |
| | | পলিশা শরিফ মেম্বারে বাড়ী হইতে বয়েজ মাস্টারের বাড়ী পর্যন্ত -২কিঃমিঃ | ৩ফুট | বন্যা কবলিত |
| | | পলিশা বাসী মন্ডলের বাড়ী পিছন হইতে জোরখালী ইউনিয়ন সীমানা পর্যন্ত-২কিঃমিঃ | ২ফুট | বন্যা কবলিত |
| | | পোড়াবাড়ী শেষ সীমানা চান মন্ডলের বাড়ী হইতে মুকন্দবাড়ী | ২ফুট | বন্যা কবলিত |

| ইউনিয়ন | কি: মি: | কোথা থেকে কোথা পর্যন্ত | উচ্চতা | কত কি:মি: বন্যা মুক্ত |
|---------|---------|---|--------|-----------------------|
| | | রবিউল মেম্বারের বাড়ী পর্যন্ত -৩কিঃমিঃ | | |
| | | পোড়াবাড়ী করিম মুসল্লীর বাড়ী হইতে হেমরাবাড়ী সীমানা পর্যন্ত -২.৫কিঃমিঃ | ২ফুট | বন্যা কবলিত |
| | | পোড়াবাড়ী আফসার মন্ডলের বাড়ী হইতে ২৮০মিঃ ব্রীজ পর্যন্ত -১কিঃমিঃ | ২ফুট | বন্যা কবলিত |
| | | পোড়াবাড়ী বদি মন্ডলের বাড়ী হইতে মুকন্দ বাড়ী হইয়া জাঞ্জালিয়া সীমানা পর্যন্ত -৩কিঃমিঃ | ৩ফুট | বন্যা কবলিত |
| | | পোড়াবাড়ী রিপনের দোকান হইতে ফজল মন্ডলের বাড়ী পর্যন্ত -১কিঃমিঃ | ৩ফুট | বন্যা কবলিত |
| | | পোড়াবাড়ী নজরুল ইসলাম উচ্চ বিদ্যালয় হইতে বারেক মুসল্লীর বাড়ী পর্যন্ত -২কিঃমিঃ | ৩ফুট | বন্যা কবলিত |
| | | মুকন্দবাড়ী সরকারী প্রাথমিক বিদ্যালয় হইতে হেমরাবাড়ী তালুকদার বাড়ী পর্যন্ত- ৩কিঃমিঃ | ২ফুট | বন্যা কবলিত |
| | | বাজিতের পাড়া বাজার হইতে চরবাজিতের পাড়া পর্যন্ত ২কিঃমিঃ | ২ফুট | বন্যা কবলিত |
| | | বাজিতের পারা সালাম মন্ডলের বাড়ি হইতে পলিশা উচ্চ বিদ্যালয় হয়ে বাসী মন্ডলের বাড়ী পর্যন্ত -৪কিঃমিঃ | ২.৫ফুট | বন্যা কবলিত |
| | | চর বাজিতের পাড়া ঈমাম মুস্বীর বাড়ী হইতে মুকন্দ বাড়ী জলিলের বাড়ী পর্যন্ত -২কিঃমিঃ | ২.৬ফুট | বন্যা কবলিত |
| | | পোড়াবাড়ী আজিমের বাড়ী হইতে মহিলা মেম্বার কল্পনার বাড়ী পর্যন্ত -১কিঃমিঃ | ৩ফুট | বন্যা কবলিত |
| | | গজারিয়া নাওদ্বারা পাকা রাস্তা হইতে গজারিয়া ইসলাম পাড়া হইয়া বাজিতের পাড়া পর্যন্ত -২কিঃমিঃ | ৩ফুট | বন্যা কবলিত |
| | | গজারিয়া খলিল শেখের বাড়ী হইতে পশ্চিম পলিশা রেজিঃ প্রাথমিক বিদ্যালয় পর্যন্ত -১কিঃমিঃ | ২.৫ফুট | বন্যা কবলিত |
| | | গজারিয়া আনার মেম্বারের বাড়ী হইতে পুট গারিয়া আর রহমান ফকিরের বাড়ী পর্যন্ত -১/২কিঃমিঃ | ৩ফুট | বন্যা কবলিত |
| | | গজারিয়া হোসেন মেম্বারের বাড়ী হইতে ইসলাম পাড়া আব্দুল্লাহর বাড়ী পর্যন্ত -১কিঃমিঃ | ৩.৫ফুট | বন্যা কবলিত |
| | | গজারিয়া গাদলের বাড়ী হইতে গজারিয়া আকাসের বাড়ি পর্যন্ত -১/২কিঃমিঃ | ৩ফুট | বন্যা কবলিত |
| | | গজারিয়া সামছুল সিংহের বাড়ী হইতে গজারিয়া মমতাজের বাড়ী পর্যন্ত -১কিঃমিঃ | ৫ফুট | বন্যামুক্ত |
| | | গজারিয়া মরা পুকুর হইতে বিন্যাফের আজিম উদ্দীনের বাড়ী পর্যন্ত- ১.৫কিঃমিঃ | ৫ফুট | বন্যা কবলিত |
| | | আদারভিটা পশ্চিম পাড়া দুর বাড়ী হইতে হেমরাবাড়ী ফকিরের বাড়ী পর্যন্ত- ২কিঃমিঃ | ৩ফুট | বন্যা কবলিত |
| | | হেমরা বাড়ী রফিকের বাড়ী হইতে রইচ সেক্রেটারীর বাড়ী পর্যন্ত -১/২কিঃমিঃ | ৩ফুট | বন্যা কবলিত |
| | | আদার ভিটা আলত মন্ডলের বাড়ী হইতে রমিজ মন্ডলের বাড়ী হইয়া রিপনের বাড়ী পর্যন্ত- ৩কিঃমিঃ | ৪ফুট | বন্যামুক্ত |

| ইউনিয়ন | কি: মি: | কোথা থেকে কোথা পর্যন্ত | উচ্চতা | কত কি:মি: বন্যা মুক্ত |
|---------|---------|---|--------|-----------------------|
| | | হেমরাবাড়ী আয়না মেম্বারের বাড়ী হইতে মোকছেদ মেম্বারের বাড়ী হইয়া ডাক্তারের বাড়ী পর্যন্ত- ২.৫কিঃমিঃ | ৪ফুট | বন্যামুক্ত |
| | | আদারভিটা লিটন ডাক্তারের বাড়ী হইতে নাপিত পাড়া হইয়া এলজিইডি পাকা রাস্তা পর্যন্ত-১/২কিঃমিঃ | ৩ফুট | বন্যা কবলিত |
| | | গুনেরবাড়ী আলাউদ্দিনের বাড়ি হইতে গোলার মোড় হয়ে রবিউল মাস্টারের বাড়ী পর্যন্ত -৩কিঃমিঃ | ৩ফুট | বন্যা কবলিত |
| | | গুনের বাড়ী আলাউদ্দিনের বাড়ী থেকে নয়া পাড়া প্রাথমিক বিদ্যালয় পর্যন্ত- ১/২কিঃমিঃ | ৩ফুট | বন্যা কবলিত |
| | | গুনের বাড়ী তফিলমোল্লার বাড়ীর সীমানা দিয়ে কুদরাত মন্ডলের বাড়ী পর্যন্ত -১কিঃমিঃ | ৩ফুট | বন্যা কবলিত |
| | | গুনের বাড়ী জিয়ার চৌকিদারের বাড়ী হইতে ইন্নাত বয়াতির বাড়ীর সামান দিয়ে দেলু দফদারের বাড়ী পর্যন্ত -২.৫কিঃমিঃ | ৩ফুট | বন্যা কবলিত |
| | | গুনের বাড়ী বড় মসজিদের সামান থেকে নায়েব মেম্বারের বাড়ী হয়ে বগুর বাড়ী পর্যন্ত পর্যন্ত -১/২কিঃমিঃ | ৩ফুট | বন্যা কবলিত |
| | | গুনের বাড়ী সুবুজের বাড়ী পশ্চিম দিয়ে হাবিবের বাড়ী পর্যন্ত - ১/২কিঃমিঃ | ৩ফুট | বন্যা কবলিত |
| | | গুনের বাড়ী নাগরের বাড়ী সামান দিয়ে মাজারের সামান পর্যন্ত -১/২কিঃমিঃ | ৩ফুট | বন্যা মুক্ত |
| | | বন্ধধলী পুরাতন বাজার থেকে মিঠুর বাড়ী পর্যন্ত -৯কিঃমিঃ | ৩ফুট | বন্যা মুক্ত |
| | | বন্ধধলী শ্যামলের বাড়ী মোড় থেকে জাবেদের বাড়ী পর্যন্ত - ১/২কিঃমিঃ | ৫ফুট | বন্যা মুক্ত |
| | | বন্দধলী কুদরাত প্রমানিক এর বাড়ী হইতে নদীর পাড় পর্যন্ত- ২.৫কিঃমিঃ | ৪ফুট | বন্যা মুক্ত |
| | | শুয়াকৈর বীর মাইস্যা সুবুজের বাড়ী থেকে শুকুরের ও জহরের বাড়ী হয়ে মোজাম্মেলের বাড়ী পর্যন্ত -১/২কিঃমিঃ | ৪ফুট | বন্যা মুক্ত |
| | | শুয়াকৈর মুজাম্মেলের বাড়ী থেকে শুকুরের বাড়ী পর্যন্ত- ১/২কিঃমিঃ | ৩ফুট | বন্যা মুক্ত |
| | | শুয়াকৈর আলাউদ্দিনের বাড়ী থেকে সহিঞ্জল মাস্টারের বাড়ী পর্যন্ত -১/২কিঃমিঃ | ৩ফুট | বন্যা মুক্ত |
| | | বিন্যাকৈর মিয়র বাড়ীর পশ্চিম ডেবলা বাড়ী হয়ে গজারিয়া পাকা রাস্তা পর্যন্ত -১কিঃমিঃ | ৪ফুট | বন্যা মুক্ত |
| | | গুনের বাড়ী পাকা রাস্তা হইতে মোদক বাড়ী হয়ে মাজার পর্যন্ত - ২কিঃমিঃ | ৫ফুট | বন্যা কবলিত |
| | | বিন্যাকৈর একাঙ্গর বাড়ী হইতে পশ্চিমে পাকা রাস্তা পর্যন্ত- ১কিঃমিঃ | | |
| | | গুনের বাড়ী সালাম খানের বাড়ীর উত্তরে মোড় হইতে চেয়ারম্যান বাড়ী পর্যন্ত -১কিঃমিঃ | ২.৫ফুট | বন্যা কবলিত |
| | | নলকা আবুল মেম্বারের বাড়ীর রাস্তা হইতে বিন্যাশ মিয়রউদ্দিনের বাড়ী হয়ে পাকা রাস্তা পর্যন্ত -১কিঃমিঃ | ৩ফুট | বন্যা কবলিত |
| | | আদারভিটা বাজার হইতে মুজাটা পুকুর পাড় পর্যন্ত -৩কিঃমিঃ | ৩ফুট | বন্যা কবলিত |
| | | নাগর ইছাহারের বাড়ীর ব্রীজ হইতে দুদিয়া গাছা হরমুজ | ২.৫ফুট | বন্যা কবলিত |

| ইউনিয়ন | কি: মি: | কোথা থেকে কোথা পর্যন্ত | উচ্চতা | কত কি:মি: বন্যা মুক্ত |
|---------|---------|---|--------|-----------------------|
| | | মেম্বারের বাড়ী পর্যন্ত -৩কিঃমিঃ | | |
| | | বেলালের বাড়ী হইতে চরভাটিয়ান পাকা রাস্তা পর্যন্ত- ১কিঃমিঃ | ৩ফুট | বন্যা কবলিত |
| | | নলকা করিম আকন্দের বাড়ী পুকুর পাড় হইতে প্রাথমিক বিদ্যালয় হয়ে মুজা আকন্দের বাড়ী পর্যন্ত -১কিঃমিঃ | ৩ফুট | বন্যা কবলিত |
| | | হায়দরের মোড় হইতে নলকা বাবুল প্রফেসরের বাড়ী পর্যন্ত- ১/২কিঃমিঃ | ৩ফুট | বন্যা কবলিত |
| | | হাবিজল শুতারের বাড়ী হতে পাকা রাস্তা পর্যন্ত ১/২কিঃমিঃ | | |
| | | শামিমের বাড়ী থেকে পাকা রাস্তা পর্যন্ত- ১/২কিঃমিঃ | ৩ফুট | বন্যা কবলিত |
| | | খালেকের বাড়ী হইতে পাকা রাস্তাএবং নলকা পাকা রাস্তা হইতে হানির বাড়ী পর্যন্ত- ২কিঃমিঃ | ৩ফুট | বন্যা কবলিত |
| | | নলকা আবুল মাস্তারের বাড়ী হইতে পাকা রাস্তা পর্যন্ত- ১কিঃমিঃ | ২.৫ফুট | বন্যা কবলিত |
| | | কয়ড়া জামাল মন্ডলের বাড়ী হইতে জুবিল কামারের বাড়ী পর্যন্ত -১কিঃমিঃ | ৩ফুট | বন্যা কবলিত |
| | | কয়ড়া রহিম সরকারের বাড়ী থেকে জিন্নার বাড়ী পর্যন্ত- ১/২কিঃমিঃ | ৩ফুট | বন্যা কবলিত |
| | | গোলাবাড়ী কাচারির পিছন থেকে ইউসুছ সরকারের বাড়ী পর্যন্ত -১কিঃমিঃ | ৩ফুট | বন্যা কবলিত |
| | | কয়ড়া বটতলা থেকে সুরুজ চৌধুরীর বাড়ী পর্যন্ত ১কিঃমিঃ | ২.৫ফুট | বন্যা কবলিত |
| | | কয়ড়া মুদি বাড়ী ঘাট হইতে আফসার মন্ডলের বাড়ী পর্যন্ত - ১/২কিঃমিঃ | ৩ফুট | বন্যা কবলিত |
| | | কয়ড়া মিষ্টারের বাড়ী থেকে জাবেদ খার বাড়ী পর্যন্ত- ১/২কিঃমিঃ | ২.৬ফুট | বন্যা কবলিত |
| | | কয়ড়া সামিউলের বাড়ী থেকে হাবিবুল্লার বাড়ী পর্যন্ত ১/২কিঃমিঃ | ৩ফুট | বন্যা কবলিত |
| | | কয়ড়া তালুকদার বাড়ী থেকে মতির বাড়ী পর্যন্ত -১কিঃমিঃ | ৩ফুট | বন্যা কবলিত |
| | | কয়ড়া গেদা প্রমানিকের বাড়ী থেকে হাবিবের বাড়ী পর্যন্ত - ১/২কিঃমিঃ | ২.৫ফুট | বন্যা কবলিত |
| | | পাটাদহ জসি মুসল্লীর বাড়ী থেকে আনার সরকারের বাড়ী পর্যন্ত -১/২কিঃমিঃ | ৩ফুট | বন্যা কবলিত |
| | | পাটাদহ দুলাল মন্ডলের বাড়ী থেকে ত্রিম পাড়া পর্যন্ত- ১/২কিঃমিঃ | ২.৫ফুট | বন্যা কবলিত |
| | | পাটাদহ খোকা মন্ডলের বাড়ী থেকে নাদোর মন্ডলের বাড়ী পর্যন্ত- ১/২কিঃমিঃ | ৪ফুট | বন্যামুক্ত |
| | | পাটাদহ মোফাজ্জলের বাড়ী হইতে আফজাল মন্ডলের বাড়ী পর্যন্ত- ২কিঃমিঃ | ৪ফুট | বন্যামুক্ত |
| | | পাটাদহ খলিলের বাড়ী থেকে মতি মাস্তারের বাড়ী পর্যন্ত - ১/২কিঃমিঃ | ৫ফুট | বন্যামুক্ত |
| | | বাশদারই পাকা রাস্তা থেকে বাশদারই প্রাথমিক বিদ্যালয় হইয়া জাফরের বাড়ী পর্যন্ত -২কিঃমিঃ | ৪ফুট | বন্যামুক্ত |
| | | বাশদারই পাকার রাস্তা থেকে দুলালের বাড়ী পাকা রাস্তা পর্যন্ত- | ৩ফুট | বন্যা কবলিত |

| ইউনিয়ন | কি: মি: | কোথা থেকে কোথা পর্যন্ত | উচ্চতা | কত কি:মি: বন্যা মুক্ত |
|---------|-------------|--|--|---|
| | | ১কিঃমিঃ বামদারই নুরুলের বাড়ী থেকে করিমের বাড়ী পর্যন্ত- ১/২কিঃমিঃ বামদারইর মান্নানের বাড়ী থেকে ডাকাতিয়া এলজিইডি পাকা রাস্তা পর্যন্ত -১কিঃমিঃ ডাকাতিয়া আব্দুল হোসেনের বাড়ী থেকে পশ্চিমে পাকা রাস্তা পর্যন্ত --১/২কিঃমিঃ ডাকাতিয়া আলতার বাড়ী থেকে মোজাম্মেলের বাড়ী পর্যন্ত - ১কিঃমিঃ বামদারই নজরুলের বাড়ী থেকে জহরুলের বাড়ী পর্যন্ত- ১/২কিঃমিঃ | ৩ফুট ৪ফুট ২.৫ফুট ৪ফুট ৪ফুট | বন্যামুক্ত বন্যা কবলিত বন্যামুক্ত বন্যামুক্ত বন্যামুক্ত |
| সিধুলী | ৮০.৫ কি:মি: | বীর লোটার সাইদ আলীর বাড়ী থেকে সরবেশের বাড়ী পর্যন্ত - ১কিঃমিঃ বীর লোটার শাহ আলীর বাড়ী সামান হইতে ওসমান মন্ডলের বাড়ী পর্যন্ত -১কিঃমিঃ বীর লোটার নুরুল মিয়র বাড়ী সম্মুখ হইতে সমু মেম্বারের বাড়ী পর্যন্ত-১কিঃমিঃ বীর লোটার ফজলের বাড়ী হইতে পূর্ব পাশে ব্রীজ পর্যন্ত ১/২কিঃমিঃ বীর লোটার ব্রীজ হইতে ফজলের বাড়ী পর্যন্ত -১/২কিঃমিঃ বীর লোটার সইক্যার বাড়ী হইতে মসজিদ পর্যন্ত -১/২কিঃমিঃ বীর লোটার মসজিদ হইতে তাছিরের বাড়ী পর্যন্ত ১/২কিঃমিঃ বীর লোটার তাছিরের বাড়ী হইতে মনি চারালের বাড়ী পর্যন্ত - ১কিঃমিঃ বীর লোটার সুরুজের বাড়ী হইতে তমালতলা পর্যন্ত - ১.৫কিঃমিঃ আমতলা হইতে নিতি বাড়ী ঘাট পর্যন্ত -১/২কিঃমিঃ বীর লোটার ভোলাবাড়ী হইতে কৃষ্ণচূড়া গাছ পর্যন্ত - ১/২কিঃমিঃ বীর লোটার আহালুর বাড়ী হইতে ব্রীজ পর্যন্ত -১/২কিঃমিঃ বীর খলিলের বাড়ী হইতে ধলুর বাড়ী পর্যন্ত -১/২কিঃমিঃ সুতার বাড়ী হইতে মজিবরের বাড়ী পর্যন্ত -১/২কিঃমিঃ বীর ভাটিয়ান দুদু চেয়ারম্যান এর বাড়ী হইতে আইনাল ডাক্তারের বাড়ী পর্যন্ত -১/২কিঃমিঃ বীর ভাটিয়ান পাকা রাস্তা হইতে মোজায়াটা স্কুল পর্যন্ত- ১কিঃমিঃ বীর ভাটিয়ান নুরুল মেম্বারের বাড়ী হইতে গনি মুকন্দরের বাড়ী হইয়া নেদন ডাক্তারের বাড়ীর পিছনে ব্রীজ পর্যন্ত -১.৫কিঃমিঃ বীর ভাটিয়ান নেদন ডাক্তারের বাড়ী হইতে হদা ডাক্তারের বাড়ী পর্যন্ত -১/২কিঃমিঃ বীর ভাটিয়ান করিম আকন্দের বাড়ী হইতে মকবুলের বাড়ী | ৫ফুট ৬ফুট ৫ফুট ৬ফুট ৭ফুট ৫ফুট ৬ফুট ৬ফুট ৫ফুট ৫ফুট ৬ফুট ৭ফুট ৫ফুট ৩ফুট ৬ফুট ৫ফুট ২ফুট | বন্যামুক্ত বন্যাকবলিত বন্যাকবলিত বন্যা মুক্ত বন্যামুক্ত বন্যাকবলিত বন্যাকবলিত বন্যাকবলিত বন্যাকবলিত বন্যাকবলিত বন্যাকবলিত বন্যাকবলিত বন্যাকবলিত বন্যাকবলিত বন্যাকবলিত বন্যাকবলিত বন্যাকবলিত বন্যাকবলিত |

| ইউনিয়ন | কি: মি: | কোথা থেকে কোথা পর্যন্ত | উচ্চতা | কত কি:মি: বন্যা মুক্ত |
|---------|---------|---|--------|-----------------------|
| | | পর্যন্ত -১/২কিঃমিঃ | | |
| | | শ্যামগঞ্জ কালী বাড়ী বাজার হইতে জামালের বাড়ী পর্যন্ত- ১/২কিঃমিঃ | ২ফুট | বন্যা কবলিত |
| | | বীর ভাটিয়ান পাকা রাস্তা হইতে নঙ্গম উদ্দীনের বাড়ী পর্যন্ত - ১/২কিঃমিঃ | ৪ফুট | বন্যা কবলিত |
| | | বীর ভাটিয়ান দেও বাড়ী মোড় হইতে সন্তু মোদকের বাড়ী মোড় পর্যন্ত ১.৫কিঃমিঃ | ৩ফুট | বন্যা কবলিত |
| | | বীর ভাটিয়ান সুরুজের বাড়ী পিছন হইতে ফেরদৌস মৌলভীর বাড়ীর পিছন পর্যন্ত-১কিঃমিঃ | ৫ফুট | বন্যা মুক্ত |
| | | বীর ভাটিয়ান বাবুল মোদকের বাড়ী হইতে ফকির পাড়া মসজিদ পর্যন্ত -১/২কিঃমিঃ | ৩ফুট | বন্যা কবলিত |
| | | বীর ভাটিয়ান হামিদ মাস্তারের বাড়ী হইতে মজিবরের বাড়ী পর্যন্ত -১কিঃমিঃ | ৩ফুট | বন্যা কবলিত |
| | | মোজাটা প্রাঃ বিদ্যালয় হইতে সামাদ চেয়ারম্যান এর বাড়ী হইয়া আইজর মন্ডলের বাড়ী পর্যন্ত -১কিঃমিঃ | ৩ফুট | বন্যা কবলিত |
| | | বীর ভাটিয়ান মফিজের বাড়ী হইতে সোহরাবের বাড়ী হইয়া জগলু চেয়ারম্যানের বাড়ী পর্যন্ত -১কিঃমিঃ | ২.৫ফুট | বন্যা কবলিত |
| | | চরভাটিয়ান পশ্চিমপাড়া তালুকদার বাড়ী হইতে নুরুলের বাগান হইয়া লাল মাহমুদের বাড়ীর পিছনে এলজিইডি রাস্তা পর্যন্ত - ৩কিঃমিঃ | ৩ফুট | বন্যা কবলিত |
| | | চরভাটিয়ান উত্তরপাড়া সঃ প্রাঃ বিদ্যালয় হইতে ফরিদ মেম্বারের বাড়ী হইতে জামাল মাস্তারের বাড়ী হইয়া ঝাড়কাটা নদী পর্যন্ত -১.৫কিঃমিঃ | ২.৫ফুট | বন্যা কবলিত |
| | | চরভাটিয়ান পশ্চিম পাড়া লালু দোকানদারের বাড়ী হইতে ফরিদ মেম্বারের বাড়ীহইয়া আনার সরদারের বাড়ী পর্যন্ত ২.৫কিঃমিঃ | ৪ফুট | বন্যা কবলিত |
| | | চরভাটিয়ান আলাউদ্দীর বাড়ী হইতে তালেবের বাড়ী পর্যন্ত - ১কিঃমিঃ | ৩ফুট | বন্যা কবলিত |
| | | চরভাটিয়ান কাশেম পুলিশের বাড়ী হইতে মনির দারোগার বাড়ী হইয়া ছামিউলের বাড়ী পর্যন্ত -১.৫কিঃমিঃ | ৩ফুট | বন্যা কবলিত |
| | | চরভাটিয়ান মনির বাড়ী হইতে ওমেদ আলী মাস্তারের বাড়ী হইয়া ইনতাজের বাড়ী পর্যন্ত -২.৫কিঃমিঃ | ২.৫ফুট | বন্যা কবলিত |
| | | চরভাটিয়ান শাহিনের বাড়ী হইয়া চান মিয়্যার বাড়ী পর্যন্ত- ১.৫কিঃমিঃ | ৩ফুট | বন্যাকবলিত |
| | | চরভাটিয়ান নুরুল ম্যাণেটারীর বাড়ী হতে হায়দারের বাড়ী পর্যন্ত -১কিঃমিঃ | | |
| | | চরভাটিয়ান আইজলের বাড়ী হইতে সোবহানের বাড়ী পর্যন্ত- ১.৫কিঃমিঃ | ৪ফুট | বন্যা কবলিত |
| | | মদনগোপাল রফিকুলের বাড়ী হইতে মসজিদের সামান দিয়া কুচা মন্ডলের বাড়ী পর্যন্ত-১/২কিঃমিঃ | ৩ফুট | বন্যা কবলিত |

| ইউনিয়ন | কি: মি: | কোথা থেকে কোথা পর্যন্ত | উচ্চতা | কত কি:মি: বন্যা মুক্ত |
|---------|---------|---|--------|-----------------------|
| | | মদনগোপাল আব্দুল্লাহ মেম্বারের বাড়ী হইতে বুচা মন্ডলের বাড়ী পর্যন্ত -১/২কিঃ মি: | ৩ফুট | বন্যা কবলিত |
| | | মদন গোপাল মজিবরের বাড়ী হইতে জাবেদের বাড়ী পর্যন্ত ১/২কিঃমিঃ | ২.৫ফুট | বন্যা কবলিত |
| | | নোয়ারপাড়া সোবহানের বাড়ী হইতে হামেদের বাড়ী পর্যন্ত ১/২কিঃমিঃ | ৫ফুট | বন্যা মুক্ত |
| | | তেলিপাড় ঈদগাহ মাঠ হইতে নছিম মেম্বারের বাড়ী পর্যন্ত- ১/২কিঃমিঃ | ৩ফুট | বন্যা কবলিত |
| | | গোনা মদন গোপাল জহর হাজীর বাড়ী হইতে উত্তর দিকে মোজারাটা এক্স মন্ডলের বাড়ী পর্যন্ত -১/২কিঃমিঃ | ৩ফুট | বন্যা কবলিত |
| | | মদনগোপাল মাদ্রাসা হইতে মানিক মেম্বারের বাড়ী পর্যন্ত ১/২কিঃমিঃ | ৫ফুট | বন্যা মুক্ত |
| | | সদরা বাড়ী হাসাপাতাল পূর্ব পাশ হইতে সরকার বাড়ী হইয়া দানেছের বাড়ী পর্যন্ত-১/২কিঃমিঃ | ৩ফুট | বন্যা কবলিত |
| | | চরনান্দিনা কোরবানের বাড়ী হইতে বক্রের বাড়ী পর্যন্ত- ১/২কিঃমিঃ | ৫ফুট | বন্যা মুক্ত |
| | | চরনান্দিনা লাল কসাইয়ের বাড়ী হইতে কোরবানের বাড়ী পর্যন্ত -১/২কিঃমিঃ | ৫ফুট | বন্যামুক্ত |
| | | সদরা বাড়ী হবির বাড়ী হইতে শামছুলের বাড়ী পর্যন্ত - ১/২কিঃমিঃ | ২.৫ফুট | বন্যা কবলিত |
| | | সদরা বাড়ী লিটনের বাড়ী হইতে বাশ ঝাড় পর্যন্ত-১কিঃমিঃ | ৩ফুট | বন্যা কবলিত |
| | | সদরা বাড়ী শুরুর মাহমুদের বাড়ী হইতে আবুল কালাম আজাদের বাড়ী পর্যন্ত-১কিঃমিঃ | ৩ফুট | বন্যা কবলিত |
| | | সুলাইমানের বাড়ী হইতে সদরা বাড়ী মধ্যপাড়া জামে মসজিদ পর্যন্ত-১/২কিঃমিঃ | ৩ফুট | বন্যা কবলিত |
| | | সদরা বাড়ী প্রাঃ বিদ্যালয় হইতে আলাউদ্দী শেখের বাড়ী পর্যন্ত - ১কিঃমিঃ | ৩ফুট | বন্যামুক্ত |
| | | সদরা বাড়ী লিটনের বাড়ী হইতে আলহাজের পর্যন্ত - ১/২কিঃমিঃ | ৫ফুট | বন্যামুক্ত |
| | | সদরবাড়ী পাকা রাস্তা হইতে সিপাহী বাড়ী পর্যন্ত -১/২কিঃমিঃ | ৩ফুট | বন্যাকবলিত |
| | | কাজিয়াবাড়ী সুলতানের বাড়ীর উত্তর পাশ হইতে কাজিয়াবাড়ী খাদেমের বাড়ী পর্যন্ত -১কিঃমিঃ | ২.৫ফুট | বন্যাকবলিত |
| | | কাজিয়াবাড়ী জামে মসজিদ হইতে হেলাল মন্ডলের বাড়ী পর্যন্ত -১কিঃমিঃ | ৩ফুট | বন্যাকবলিত |
| | | কাজিয়া বাড়ী সামছুল হাজির বাড়ীথেকে গিয়াস ফরিরের বাড়ী পর্যন্ত -১/২কিঃমিঃ | ৪ফুট | বন্যাকবলিত |
| | | কাজিয়া বাড়ী মুজিবর মৌলভীর বাড়ী হইতে হামিদ মুসীর বাড়ী পর্যন্ত -১/২কিঃমিঃ | ৫ফুট | বন্যামুক্ত |
| | | কাজিয়াবাড়ী মোফাজ্জল মুসীর বাড়ী হইতে সানাউল্লাহর মোড় পর্যন্ত -১/২কিঃমিঃ | ৩ফুট | বন্যাকবলিত |
| | | রায়েরছড়া কাছার মোড় হইতে চর বয়ড়া রমজান সুলতানের | | |

| ইউনিয়ন | কি: মি: | কোথা থেকে কোথা পর্যন্ত | উচ্চতা | কত কি:মি: বন্যা মুক্ত |
|---------|-----------|---|--------|-----------------------|
| | | বাড়ী পর্যন্ত-১.৫কিঃমিঃ | ৪ফুট | বন্যাকবলিত |
| | | চরবয়ড়া বড় বাড়ী হইতে রমজান সুলতানের বাড়ী পর্যন্ত- ১/২কিঃমিঃ | ৩ফুট | বন্যাকবলিত |
| | | চরবয়ড়া দুদু মুন্সীর বাড়ী হইতে আঃ আলীর বাড়ী পর্যন্ত- ১/২কিঃমিঃ | ৩ফুট | বন্যাকবলিত |
| | | চরলোটার পূর্ব পাড়া ঈমান আলী বাড়ী হইতে লোটার সঃ প্রাঃ বিদ্যালয় হইয়া মফিজ মুন্সীর বাড়ী পর্যন্ত -১কিঃমিঃ | ৩ফুট | বন্যাকবলিত |
| | | চরলোটার পাকা রাস্তা হইতে পশ্চিমে মোয়াজ্জেম আকন্দের বাড়ী পর্যন্ত -২কিঃমিঃ | ৪ফুট | বন্যাকবলিত |
| | | আকন্দবাড়ী খারিজি মাদ্রাসা হইতে মনোহর আকন্দের বাড়ী হইয়া আসি মন্ডলের বাড়ী পর্যন্ত -১কিঃমিঃ | ৫ফুট | বন্যামুক্ত |
| | | চরলোটার পূর্বপাড়া আব্দুল নুরের বাড়ী হইতে পাকা রাস্তা পর্যন্ত -১/২কিঃমিঃ | | |
| | | চরলোটার গাইরেল পাড়া মসজিদ হইতে পশ্চিম পাড়া মজিবরের বাড়ী পর্যন্ত -১/২কিঃমিঃ | ৩ফুট | বন্যাকবলিত |
| | | চরলোটার সুলতানের বাড়ী মোড় হইতে হাটবাড়ী তরিপের বাড়ী সংলগ্ন নদীর ঘাট পর্যন্ত-২.৫কিঃমিঃ | ৩ফুট | বন্যা কবলিত |
| | | হাটবাড়ী রাজমাহমুদ সরকারের বাড়ী হইতে ইউসুফ ব্যাপারীর বাড়ী পর্যন্ত -১/২কিঃমিঃ | ৫ফুট | বন্যামুক্ত |
| | | হাটবাড়ী আঃ ছাত্তারের বাড়ী হইতে ওয়াদুদ মন্ডলের বাড়ী পর্যন্ত -১/২কিঃমিঃ | ৫ফুট | বন্যামুক্ত |
| | | মাহমুদ পুর আবুল হোসেন সরকারের বাড়ী হইতে জসি সুতারের বাড়ী পর্যন্ত -১কিঃমিঃ | ৩ফুট | বন্যাকবলিত |
| | | চরলোটার নাইদে মন্ডলের বাড়ী হইতে চল্লিশপাড়া পর্যন্ত - ১.৫কিঃমিঃ | ৩ফুট | বন্যাকবলিত |
| | | চরলোটার হজরত সরকারের বাড়ী হইতে গিয়াস মন্ডলের বাড়ী পর্যন্ত-১/২কিঃমিঃ | ২.৫ফুট | বন্যাকবলিত |
| | | রায়গঞ্জ বাজার হইতে রায়েরছড়া বাজার পর্যন্ত -৫কিঃমিঃ | ৩ফুট | বন্যাকবলিত |
| | | চরলোটার সিধুলী রাস্তা হইতে লিয়াকত মেম্বারের বাড়ী পর্যন্ত -১/২কিঃমিঃ | ৫ফুট | বন্যামুক্ত |
| | | বীর লোটার আইজ উদ্দীন মাস্তারের বাড়ী হইতে মালী বাড়ী পর্যন্ত -১.৫কিঃমিঃ | ৪ফুট | বন্যাকবলিত |
| | | বীর ভাটিয়ান মাদ্রাসা হইতে গুনি আকন্দের বাড়ী পর্যন্ত- ১/২কিঃমিঃ | ৩ফুট | বন্যাকবলিত |
| | | চরলোটার ওসমানের বাড়ী হইতে বিল্লালের বাড়ী পর্যন্ত - ১/২কিঃমিঃ | ৪ফুট | বন্যাকবলিত |
| | | | ৪ফুট | বন্যাকবলিত |
| পৌরসভা | ২১ কি:মি: | নির্বাচন অফিসের পিছন থেকে জোনাইল বাজার ব্রীজ পর্যন্ত ২কিঃমিঃ | ২ফুট | বন্যাকবলিত |

| ইউনিয়ন | কি: মি: | কোথা থেকে কোথা পর্যন্ত | উচ্চতা | কত কি:মি: বন্যা মুক্ত |
|---------|-------------|---|--------|-----------------------|
| | | তারতা পারা ব্রীজ থেকে সুদন গোয়ালের খামার পর্যন্ত - ১কিঃমিঃ | ২ফুট | বন্যামুক্ত |
| | | মিয়ার দোকানদার বাড়ী থেকে নইমউদ্দীনের বাড়ী পর্যন্ত - ১কিঃমিঃ | ২ফুট | বন্যাকবলিত |
| | | হাসপাতালের পিছন থেকে অফিসার্স ক্লাব পর্যন্ত -১/২কিঃমিঃ | | |
| | | চরচাদপুর কাশেমের বাড়ী থেকে সুরুজের বাড়ী পর্যন্ত - ২কিঃমিঃ | ১ফুট | বন্যাকবলিত |
| | | চরবওলা আসালতের বাড়ী থেকে বদি কমিশনারের বাড়ী পর্যন্ত -১কিঃমিঃ | ২ফুট | বন্যাকবলিত |
| | | বালিজুড়ী পাকা রাস্তা থেকে ফটিয়ামারী গিয়াসের বাড়ী পর্যন্ত - ১কিঃমিঃ | ২ফুট | বন্যাকবলিত |
| | | বলদভার থেকে ব্যাপারী পারা পর্যন্ত ১কিঃমিঃ | ২ফুট | বন্যাকবলিত |
| | | মির্জা বাড়ী থেকে খামার পর্যন্ত ১কিঃমিঃ | ২ফুট | বন্যাকবলিত |
| | | চাদপুর হানুর বাড়ী থেকে শুবগাছা পর্যন্ত -২.৫কিঃমিঃ | ২ফুট | বন্যাকবলিত |
| | | হানুর বাড়ী থেকে সুরুজের বাড়ী পর্যন্ত -১কিঃমিঃ | ৩ফুট | বন্যাকবলিত |
| | | ইসব আলীর মেস্বারের বাড়ী থেকে শেখ বাড়ী পর্যন্ত - ১/২কিঃমিঃ | ৩ফুট | বন্যাকবলিত |
| | | ট্যাকবাড়ী মোড় থেকে আমজাদের বাড়ী পর্যন্ত -১/২কিঃমিঃ | ১/২ফুট | বন্যাকবলিত |
| | | মাসুদের বাড়ী থেকে মসজিদ পর্যন্ত -১/২কিঃমিঃ | | |
| | | ক্ষুদ্র জোনাইল শাহেবলী মোড় থেকে জে সেভেন রোড পর্যন্ত - ১/২কিঃমিঃ | ২ফুট | বন্যাকবলিত |
| | | ক্ষুদ্র রাইসা মাদ্রাসা থেকে বাহাদুর মন্ডলের বাড়ী পর্যন্ত - ২কিঃমিঃ | ৬ফুট | বন্যামুক্ত |
| | | ক্ষুদ্র রাইসা মাদ্রাসা থেকে বাহাদুর মন্ডলের বাড়ী পর্যন্ত - ২কিঃমিঃ | ২ফুট | বন্যাকবলিত |
| | | ফকির আলী বাড়ী থেকে সি এন বি রোড পর্যন্ত ১/২কিঃমিঃ | | |
| | | চরগাবের গ্রাম ইসহাক ডাক্তারের বাড়ী থেকে চাদপুর ব্রীজ পর্যন্ত -১.৫কিঃমিঃ | ৪ফুট | বন্যামুক্ত |
| | | ক্ষুদ্র জোনাইল থেকে দারোগার বাড়ী থেকে কলিম উদ্দীনের বাড়ী পর্যন্ত -১কিঃমিঃ | ৬ফুট | বন্যামুক্ত |
| | | | ২ফুট | বন্যাকবলিত |
| মোট= | ৫৯৮.৫কিঃমিঃ | | | |

সংযুক্তি-১০: তথ্যের উৎস

| ক্রমিক নং | নাম | পদবী | মোবাইল নং |
|-----------|-----------------------------|---|---------------|
| ১ | মোঃ ওবায়দুর রহমান (বেলাল) | উপজেলা চেয়ারম্যান, মাদারগঞ্জ | ০১৭১২৬০১৮১৮ |
| ২ | ড.মোহাম্মদ কামরুজ্জামান | উপজেলা নির্বাহী অফিসার | ০৯৮২৫৫৬০০৫ |
| ৩ | মোঃ মোশারফ হোসেন লেমন | পৌর মেয়র | ০১৯১৬৪৬৯৮৫৩ |
| ৪ | মোঃ বজলুর রশিদ | ট্রেনিং অফিসার কৃষিবিদ(কৃষি সম্প্রসারণ অধিদপ্তর জামালপুর) | ০১৭১৬০৪৫৭৯৮ |
| ৫ | মোঃ আব্দুল হাই | উপজেলা পরিসংখ্যান অফিসার, মাদারগঞ্জ | ০১৭৩১৪২১৩১৭ |
| ৬ | যোগলকৃষ্ণ মন্ডল | উপজেলা প্রকৌশলী কর্মকর্তা | ০১৭৫৪১২৯৯২১ |
| ৭ | মোঃ সামছউদ্দীন | উপজেলা শিক্ষাকর্মকর্তা | ০১৭১২৫৯১০৪৫ |
| ৮ | মোঃ মতিউর রহমান (তালুকদার) | বৈজ্ঞানিক কর্মকর্তা, জামালপুর কৃষি গবেষণা অফিস | ০১৭২১২৬০২৯৮ |
| ৯ | সৈয়দ মোঃ তানভীর | উপজেলা কৃষি কর্মকর্তা | ০১৭১১৪৩৩৬৭৫ |
| ১০ | মদনগোপাল পাল | ফিল্ড সুপারভাইজার (সমাজসেবা অধিদপ্তর, মাদারগঞ্জ) | ০১৭১৮৫৯৩২৮৮ |
| ১১ | মোঃ মঞ্জুরুল ইসলাম মুসা | ইউপি চেয়ারম্যান (বালিজুড়ী) | ০১৭১২২০৪৫০০ |
| ১২ | শাহ মোঃ মজনু | ইউপি চেয়ারম্যান (চরপাকেরদহ) | ০১৭১৮৮০০০১২ |
| ১৩ | মোঃ আলমগীর হোসেন | ইউপি চেয়ারম্যান (জোড়খালী) | ০১৭১৩৫৬৯৯৩৫ |
| ১৪ | মোঃ আঃ হান্নান | ফিল্ড সুপারভাইজার, ব্রাণ শাখা, মাদারগঞ্জ | ০১৭২৪ ৫৬০৯২৩ |
| ১৫ | মোঃ ফরিদুল ইসলাম | ইউপি সচিব (১নং চরপাকেরদহ) | ০১৭১৫৪৩৮০৪৭ |
| ১৬ | মোঃ রেজওয়ান পারভেজ | ইউপি সচিব (২নং কড়ইচুড়া) | ০১৭১৬১১২৯৯৬ |
| ১৭ | মোঃ মিজানুর রহমান | ইউপি সচিব (৩নং গুনারীতলা) | ০১৯১১৯০৬২৭৮ |
| ১৮ | এস এম তোজাম্মেল হোসেন | ইউপি সচিব (৪নং বালিজুড়ী) | ০১৭২০১২৩৫৫২ |
| ১৯ | মোঃ নুরুল ইসলাম | ইউপি সচিব (৫নং জোড়খালী) | ০১৭২৪১২৮১৩৯ |
| ২০ | মোঃ রাকিব ইমরান | ইউপি সচিব (৬নং আদারভিটা) | ০১৭১০৭৩১২০০ |
| ২১ | মোঃ কামরুল হাসান | ইউপি সচিব (৭নং সিখুলী) | ০১৭২৪৫৮০৫২৫ |
| ২২ | মোঃ খলিলুর রহমান | ইউপি সদস্য বালিজুড়ী | ০১৭৫০১৬২০৪২ |
| ২৩ | গোলাম সরোয়ার | অবঃ শিক্ষক গুনারীতলা | ০১৭১৩৫৯৯৭১৫ |
| ২৪ | আলতাফ উদ্দীন | সাধারণ জনগন (নাদাগাড়ী) | |
| ২৫ | মোঃ লালমিয়া | কৃষক পাকরুল (চরপাকেরদহ) | ০১৭৩৯৬৬২৬২৭ |
| ২৬ | মোঃ মিন্টু মিয়া | সাধারণ জনগন (চরনাংলা, বালিজুড়ী) | ০১৯৪২ ৬৩৩০৫৩, |
| ২৭ | মোছাঃ ফরিদা বেগম | সাধারণ জনগন (চরনাংলা বালিজুড়ী) | |
| ২৮ | মোঃ সাদেকুল হাসান | এনজিও প্রতিনিধি(উন্নয়ন সংঘ) | ০১৭১১ ৯৩৪৯৯০ |

সংযুক্তি-১১: ভ্যালিডেশন ও ফিডব্যাক

মাদারগঞ্জ উপজেলা কৃষি অফিস সভা কক্ষে ২২ শে জুলাই/২০১৪ ইং তারিখে দুপুর ৩.০০ ঘটিকায় মাদারগঞ্জ উপজেলা দুর্যোগ ব্যবস্থাপনা কমিটি ও সোসিও ইকোনমিক ইনভাইরনমেন্টাল ডেভলপমেন্ট অর্গানাইজেশন (সীডো) এর আয়োজনে "উপজেলা দুর্যোগ ব্যবস্থাপনা পরিকল্পনা" চূড়ান্তকরণ বিষয়ক ভ্যালিডেশন ওয়ার্কশপে মাদারগঞ্জ উপজেলা পরিষদের সন্মানিত চেয়ারম্যান জনাব মোঃ ওবায়দুর রহমান বেলাল সাহেবের সভাপতিত্বে অনুষ্ঠিত হয়। সভায় কো-চেয়ারম্যান হিসাবে মাদারগঞ্জ উপজেলা নির্বাহী অফিসার জনাব ড. মোহাম্মদ কামরুজ্জামান সাহেব, বিশেষ অতিথি হিসাবে মাদারগঞ্জ উপজেলা পরিষদের সন্মানিত ভাইস চেয়ারম্যান (মহিলা) মোছাঃ নাজমা পারভীন মুন্সী, মাদারগঞ্জ উপজেলা ইউনিয়ন পরিষদের সন্মানিত চেয়ারম্যানগন, মাদারগঞ্জ উপজেলা দুর্যোগ ব্যবস্থাপনা কমিটির সন্মানিত সদস্যবৃন্দ ও মাদারগঞ্জ উপজেলার সাংবাদিকবৃন্দ উপস্থিত ছিলেন।

সভায় সীডো এর নির্বাহী পরিচালক এডভোকেট মোঃ নূরন নবী ভূইয়া খসড়া "উপজেলা দুর্যোগ ব্যবস্থাপনা পরিকল্পনা" প্রনয়নে সহযোগিতা করার জন্য মাদারগঞ্জ উপজেলার উপজেলা পরিষদ চেয়ারম্যান, উপজেলা নির্বাহী অফিসার, মাদারগঞ্জ পৌরসভার চেয়ারম্যান ও কর্মকর্তাগন, সকল সরকারী/বেসরকারী কর্মকর্তাবৃন্দ, ইউনিয়ন পরিষদের চেয়ারম্যানগন ও সচিবগন এবং মাদারগঞ্জ উপজেলাবাসীগনকে আন্তরিক ধন্যবাদ ও কৃতজ্ঞতা জ্ঞাপন করে খসড়া "উপজেলা দুর্যোগ ব্যবস্থাপনা পরিকল্পনা" এর সারসংক্ষেপ উপস্থাপন করেন এবং সারসংক্ষেপের অনুলিপি উপস্থিত সদস্যবৃন্দকে প্রেরন করেন।

ফিডব্যাক-

ভ্যালিডেশন ওয়ার্কশপে মতামত পর্বে সকল সদস্য উপজেলা দুর্যোগ ব্যবস্থাপনা পরিকল্পনাটি মাদারগঞ্জের দুর্যোগ মোকাবেলার জন্য সঠিক,সময় উপযোগী ও খুবই গুরুত্বপূর্ণ বলে মন্তব্য প্রদান করেন এবং প্রয়োজনীয় সংশোধন উপস্থাপন করেন।

সংশোধন-

উপজেলা কৃষি অফিসার মোঃ সৈয়দ তানভীন সাহেব উপজেলার মোট কৃষি আবাদী জমির উপর, উপজেলা পরিসংখ্যান অফিসার আব্দুল হাই উপজেলার মোট জনসংখ্যার উপর, উপজেলা শিক্ষা অফিসার মোঃ সামছুল হক উপজেলার মোট সরকারী প্রাথমিক বিদ্যালয়ের উপর, ২ নং কড়ইচুড়া ইউনিয়নের চেয়ারম্যান মোঃ মোখলেছুর রহমান কড়ইচুড়া ইউনিয়নের কিছু তথ্যের উপর এবং মাদারগঞ্জ উপজেলা পরিষদের চেয়ারম্যান মোঃ ওবায়দুর রহমান বেলাল উপজেলার মোট কলেজের উপর সংশোধন প্রদান করেন।

সিদ্ধান্ত-

উপরোক্ত আলোচনা ও মতামত প্রদানের প্রেক্ষিতে সভাপতি সাহেব "উপজেলা দুর্যোগ ব্যবস্থাপনা পরিকল্পনা" এর গুরুত্ব অরোপ করে নির্ভুল "উপজেলা দুর্যোগ ব্যবস্থাপনা পরিকল্পনা" প্রনয়নের স্বার্থে পুনরায় তথ্য উপাত্ত যাছাই বাছাইয়ের জন্য সর্বসম্মতিক্রমে সিদ্ধান্ত গ্রহন করেন।

চূড়ান্তকরণ-

সীডো ভ্যালিডেশন ওয়ার্কশপের পর ২৩ জুলাই/১৪ ইং হইতে ২২ আগষ্ট/১৪ ইং পর্যন্ত পুনরায় তথ্য প্রদানকারী সকল সরকারী, বেসরকারী, ইউনিয়ন পরিষদ ও এনজিও কর্মকর্তাদের সাথে তথ্য উপাত্ত যাছাই বাছাইয়ের মাধ্যমে সংশোধন করে "উপজেলা দুর্যোগ ব্যবস্থাপনা পরিকল্পনা" টি চূড়ান্ত করনের জন্য উপজেলা নির্বাহী অফিসার (মাদারগঞ্জ উপজেলা দুর্যোগ ব্যবস্থাপনা কমিটির কো-চেয়ারম্যান) জনাব ড. মোহাম্মদ কামরুজ্জামান সাহেবের নিকট প্রেরন করেন। তিনি উপজেলা দুর্যোগ ব্যবস্থাপনা কমিটির সাথে আলোচনা করে ৩০/৮/২০১৪ ইং তারিখে "মাদারগঞ্জ উপজেলা দুর্যোগ ব্যবস্থাপনা পরিকল্পনা" টি চূড়ান্ত করেন।

ভ্যালিডেশন ওয়ার্কশপে উপজেলা দুর্যোগ ব্যবস্থাপনা কমিটির সদস্যদের উপস্থিতি

সোসিও ইকোনোমিক ইনভাইরনমেন্টাল ডেভলপমেন্ট অর্গানাইজেশন (সীডো)
দুর্যোগ ব্যবস্থাপনা পরিকল্পনা চূড়ান্তকরণ বিষয়ক ভ্যালিডেশন ওয়ার্কশপ এ উপস্থিত

উপজেলা দুর্যোগ ব্যবস্থাপনা কমিটির সদস্যগণের নাম ও স্বাক্ষর

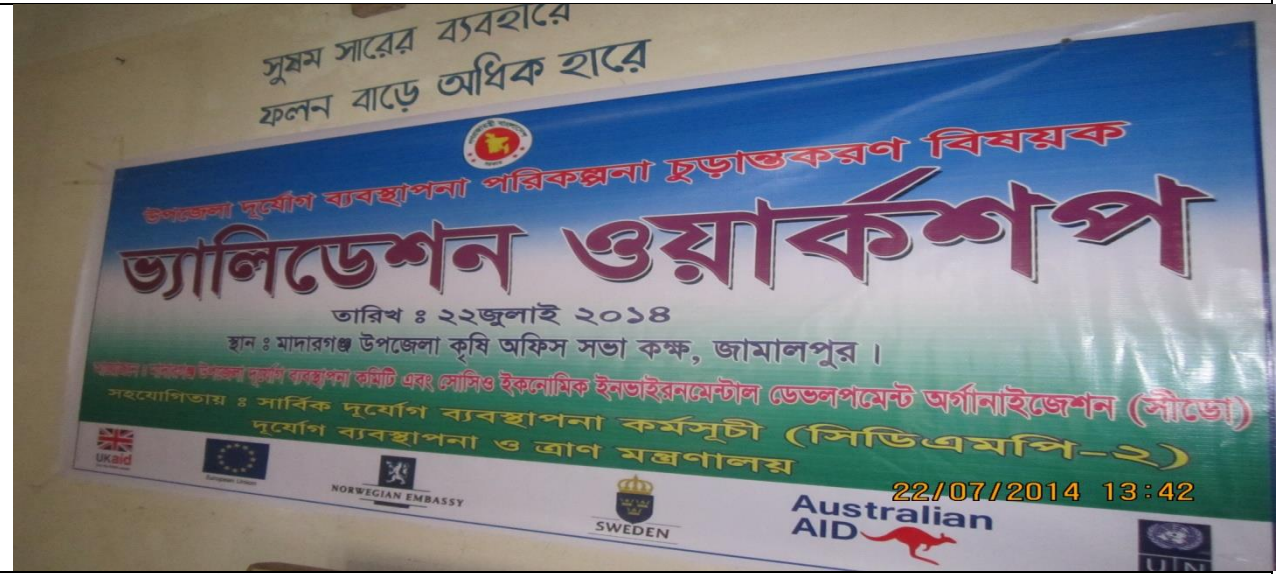
উপজেলাঃ মাদারগঞ্জ, জেলাঃ জামালপুর, তারিখঃ ২২ জুলাই ২০১৪ ইং।

| ক্রমিক নং | অংশগ্রহনকারীর নাম | পদবী | ইউনিয়ন/উপজেলার নাম | কমিটিতে পদবী | স্বাক্ষর |
|--------------|----------------------------|----------------------|---------------------|-----------------|----------|
| ১১ | শ্রী: সত্যজিৎ দেবনাথ | সি.এস.ও | মাদারগঞ্জ | | |
| ২১ | ড. মোহাম্মদ মঈনুজ্জামান | UNO | মাদারগঞ্জ | | |
| ৩১ | শ্রী: সত্যজিৎ দেবনাথ | O.C | " | | |
| ৪১ | শ্রী: মোহাম্মদ হোসেন | উপজেলা পরিষদ সচিব | মাদারগঞ্জ | | |
| ৫১ | শ্রী: মোহাম্মদ মঈনুজ্জামান | সি.এস.ও | মাদারগঞ্জ | | |
| ৬১ | শ্রী: মোহাম্মদ মঈনুজ্জামান | সি.এস.ও | মাদারগঞ্জ | | |
| ৭১ | শ্রী: মোহাম্মদ মঈনুজ্জামান | সি.এস.ও | মাদারগঞ্জ | | |
| ৮১ | শ্রী: মোহাম্মদ মঈনুজ্জামান | সি.এস.ও | মাদারগঞ্জ | | |
| ৯১ | শ্রী: মোহাম্মদ মঈনুজ্জামান | সি.এস.ও | মাদারগঞ্জ | | |
| ১০১ | শ্রী: মোহাম্মদ মঈনুজ্জামান | সি.এস.ও | মাদারগঞ্জ | | |
| ১১১ | শ্রী: মোহাম্মদ মঈনুজ্জামান | সি.এস.ও | মাদারগঞ্জ | | |
| ১২১ | শ্রী: মোহাম্মদ মঈনুজ্জামান | সি.এস.ও | মাদারগঞ্জ | | |
| ১৩১ | শ্রী: মোহাম্মদ মঈনুজ্জামান | সি.এস.ও | মাদারগঞ্জ | | |
| ১৪১ | শ্রী: মোহাম্মদ মঈনুজ্জামান | সি.এস.ও | মাদারগঞ্জ | | |
| ১৫১ | শ্রী: মোহাম্মদ মঈনুজ্জামান | সি.এস.ও | মাদারগঞ্জ | | |
| ১৬১ | শ্রী: মোহাম্মদ মঈনুজ্জামান | সি.এস.ও | মাদারগঞ্জ | | |
| ১৭১ | শ্রী: মোহাম্মদ মঈনুজ্জামান | সি.এস.ও | মাদারগঞ্জ | | |
| ১৮১ | শ্রী: মোহাম্মদ মঈনুজ্জামান | সি.এস.ও | মাদারগঞ্জ | | |
| ১৯১ | শ্রী: মোহাম্মদ মঈনুজ্জামান | সি.এস.ও | মাদারগঞ্জ | | |
| ২০১ | শ্রী: মোহাম্মদ মঈনুজ্জামান | সি.এস.ও | মাদারগঞ্জ | | |
| ২১১ | শ্রী: মোহাম্মদ মঈনুজ্জামান | সি.এস.ও | মাদারগঞ্জ | | |
| ২২১ | শ্রী: মোহাম্মদ মঈনুজ্জামান | সি.এস.ও | মাদারগঞ্জ | | |
| ২৩১ | শ্রী: মোহাম্মদ মঈনুজ্জামান | সি.এস.ও | মাদারগঞ্জ | | |

ভ্যালিডেশন ওয়াকশপ

ফটোচিত্র

ভ্যালিডেশন ব্যানারঃ



খসড়া "উপজেলা দুর্যোগ ব্যবস্থাপনা পরিকল্পনা" উপস্থাপনঃ



পর্যালোচনাঃ





ধন্যবাদ



মাদারগঞ্জ উপজেলা, জামালপুর



Empowered lives.
Resilient nations.