



উপজেলা পর্যায়ে দুর্যোগ ব্যবস্থাপনা পরিকল্পনা প্রণয়ন

উপজেলা - মেলান্দহ, জেলা - জামালপুর

পরিকল্পনা প্রণয়নে

উপজেলা দুর্যোগ ব্যবস্থাপনা কমিটি, মেলান্দহ, জামালপুর

সমন্বয়ে:



ন্যাশনাল ডেভেলপমেন্ট প্রোগ্রাম-এনডিপি

জুলাই ২০১৪

সার্বিক সহযোগিতায়

কম্প্রিহেন্সিভ ডিজাস্টার ম্যানেজমেন্ট প্রোগ্রাম (সিডিএমপি ২)

দুর্যোগ ব্যবস্থাপনা ও ত্রাণ মন্ত্রণালয়



Empowered lives.
Resilient nations.

মুখবন্ধ

সমগ্র বিশ্বে বাংলাদেশ একটি দুর্যোগ প্রবণ দেশ হিসেবে পরিচিত। ভৌগলিক অবস্থান, জলবায়ু ও আবহায়ার তারতম্যের কারণে স্থানভেদে এদেশে প্রতি বছর বন্যা(নদীবাহিত/বৃষ্টিপাত জনিত), নদীভাঙ্গন, ঘূর্ণিঝড় খরা, ভূমিকম্পন, ঘন কুয়াশার মত বিভিন্ন ধরনের আপদ আঘাত হানে। বাংলাদেশ একটি নদীমাতৃক দেশ হওয়ায় প্রায় প্রতিবছর এলাকা ভিত্তিক নদী ভাঙ্গনের শিকার বহু লোক ভিটে মাটি ছাড়া হয়ে নিঃশ্ব হয়ে পড়ে এবং নদী-খাল ভরাট জনিত কারণে এলাকা ভিত্তিক অধিবাসীদের সংশ্লিষ্ট নানা ধরনের আপদের সম্মুখীন হতে হয়। এ সমস্ত আপদের প্রভাবে সহায় সম্পদ সহ জান-মাল, প্রানীসম্পদ ও ফসলের ব্যাপক ক্ষতি সাধিত হয়। এর ফলে শুধু আক্রান্ত জনগোষ্ঠীই ক্ষতিগ্রস্ত হয় না জাতীয় সম্পদ এবং অর্থনীতিতে ও ব্যাপকভাবে এর প্রভাব পরিলক্ষিত হয়।

দুর্যোগ প্রবণ দেশ হলেও পূর্বে দুর্যোগ ব্যবস্থাপনা পরিকল্পনার মাধ্যমে মানুষের সহায় সম্পদসহ জান-মাল, প্রানীসম্পদ ও ফসলের ক্ষয়ক্ষতি কমানোর সুদূর প্রসারী কোন পরিকল্পনা গ্রহণ করা হয়নি। সুষ্ঠু পরিকল্পনা ব্যতিরেকে শুধুমাত্র ত্রাণ ও পুনর্বাসনকেই বেশি প্রাধান্য দেয়া হয়েছে।

সম্প্রতি বাংলাদেশ সরকার UNDP সহ বিভিন্ন দাতা গোষ্ঠির আর্থিক সহায়তায় দুর্যোগ ব্যবস্থাপনা পরিকল্পনা তৈরীর মাধ্যমে এক যুগান্তরকারী কর্মসূচী হাতে নিয়েছে। এই কর্মসূচীর আওতায় প্রাথমিকভাবে সমাজের বিভিন্ন স্তরের জনসাধারণ ও উপজেলা ও ইউনিয়ন দুর্যোগ ব্যবস্থাপনা কমিটির সমন্বয়ে স্থানীয় ঝুঁকি চিহ্নিত করে তা পর্যালোচনার মাধ্যমে কর্ম-পরিকল্পনা প্রনয়নের উদ্যোগ নেয়া হয়েছে। ঝুঁকি নিরসন কর্ম-পরিকল্পনায় স্থানীয় আপদসমূহ চিহ্নিত করে ঝুঁকি নিরসনের জন্য প্রতিটি উপজেলা ও ইউনিয়ন পর্যায়ে দীর্ঘমেয়াদী পরিকল্পনা প্রনয়ন করা হয়েছে।

আমি জামালপুর জেলার মেলান্দহ উপজেলা দুর্যোগ ব্যবস্থাপনা কমিটির সভাপতি হিসেবে এলাকাবাসীর পক্ষ থেকে ঝুঁকি হাস কর্ম-পরিকল্পনা প্রণয়নে সংশ্লিষ্ট সবাইকে আন্তরিক ধন্যবাদ জ্ঞাপন করছি। আশাকরি এই পরিকল্পনা বাস্তবায়নের মধ্যে দিয়ে অত্র উপজেলার জনগোষ্ঠী টেকসই উন্নয়ন সুচিত করতে সক্ষম হবে।



সভাপতি

উপজেলা দুর্যোগ ব্যবস্থাপনা কমিটি

এ কে এম হাবিবুর রহমান চাঁন
চেয়ারম্যান
উপজেলা পরিষদ
মেলান্দহ, জামালপুর।

সূচীপত্র

বিষয়বস্তু	পৃষ্ঠা নং
প্রথম অধ্যায়: স্থানীয় এলাকা পরিচিতি	
১.১ পটভূমি	৬
১.২ পরিকল্পনার মূল উদ্দেশ্য	৬
১.৩ স্থানীয় এলাকা পরিচিতি	৬
১.৩.১ উপজেলার ভৌগলিক অবস্থান	৬
১.৩.২ আয়তন	৭
১.৩.৩ জনসংখ্যা	৭
১.৪. অবকাঠামো ও অ-অবকাঠামো সংক্রান্ত তথ্যগুলোর সংক্ষিপ্ত ভাবে বর্ণনা	৭
১.৪.১ অবকাঠামো	৭
১.৪.২ সামাজিক সম্পদ	৯
১.৪.৩ আবহাওয়া ও জলবায়ু	১৫
১.৪.৪ অন্যান্য	
দ্বিতীয় অধ্যায়: দুর্যোগ, আপদ এবং বিপদাপন্নতা	
২.১ দুর্যোগের সার্বিক ইতিহাস	২০
২.২ উপজেলার আপদ সমূহ	২০
২.৩ বিভিন্ন আপদ ও তার বর্তমান ভবিষ্যৎ চিত্রবর্ণনা	২০
২.৪ বিপদাপন্নতা ও সক্ষমতা	২১
২.৫ সর্বাধিক বিপদাপন্ন এলাকা	২৩
২.৬ উন্নয়ন পরিকল্পনার প্রধান খাত সমূহ	২৫
২.৭ সামাজিক মানচিত্র	২৮
২.৮ আপদ ও ঝুঁকি মানচিত্র	২৯
২.৯ আপদের মৌসুমী দিনপঞ্জি	৩০
২.১০ জীবিকার মৌসুমী দিনপঞ্জি	৩০
২.১১ জীবন এবং জীবিকা সম্পর্কিত বিপদাপন্নতা	৩১
২.১২ খাত ভিত্তিক আপদ ও ঝুঁকির বর্ণনা	৩১
২.১৩ জলবায়ু পরিবর্তন এবং তার সম্ভাব্য প্রভাব	৩২
তৃতীয় অধ্যায়: দুর্যোগঝুঁকি হ্রাস	
৩.১ ঝুঁকির কারণসমূহ চিহ্নিতকরণ	৩৪
৩.২ ঝুঁকি নিরসনের উপায় চিহ্নিতকরণ	৩৬
৩.৩ এনজিওদের উন্নয়ন পরিকল্পনা	৩৮
৩.৪ দুর্যোগ ব্যবস্থাপনা কর্মপরিকল্পনা	৩৮
৩.৪.১ দুর্যোগ পূর্ব প্রস্তুতি	৩৮
৩.৪.২ দুর্যোগ কালীন	৩৯
৩.৪.৩ দুর্যোগ পরবর্তী	৪০
৩.৪.৪ স্বাভাবিক সময়ে/ ঝুঁকিহ্রাস সময়ে	৪১
চতুর্থ অধ্যায়: জরুরী সাড়া প্রদান	
৪.১ জরুরী অপারেশন সেন্টার (EOC)	৬০
৪.১.১ জরুরী কন্ট্রোল রুমপরিচালনা	৬০
৪.২ আপদ কালীন পরিকল্পনা	৬০
৪.২.১ স্বেচ্ছাসেবকদের প্রস্তুত রাখা	৬১
৪.২.২ সতর্কবার্তা প্রচার	৬১
৪.২.৩ জনগণকে অপসারণের ব্যবস্থা	৬১
৪.২.৪ উদ্ধার ও প্রাথমিক চিকিৎসা প্রদান	৬২
৪.২.৫ আশ্রয় কেন্দ্র রক্ষণাবেক্ষন	৬২
৪.২.৬ নৌকা প্রস্তুত রাখা	৬২
৪.২.৭ দুর্যোগের ক্ষয়ক্ষতি চাহিদা নিরূপন ও প্রতিবেদন প্রেরণ	৬২
৪.২.৮ ত্রাণ কার্যক্রম সমন্বয় করা	৬২
৪.২.৯ শূকনা খাবার, জীবন রক্ষাকারী ঔষধ সংগ্রহ ও প্রস্তুত রাখা	৬২

সূচীপত্র

বিষয়বস্তু	পৃষ্ঠা নং
৪.২.১০ গবাদী পশুর চিকিৎসা/টিকা	৬২
৪.২.১১ মহড়ার আয়োজন করা	৬৩
৪.২.১২ জরুরী কন্ট্রোল রুম (EOC)পরিচালনা	৬৩
৪.২.১৩ আশ্রয়কেন্দ্র / নিরাপদ স্থান সমূহ	৬৩
৪.৩ উপজেলার নিরাপদ স্থান সমূহের তালিকা ও বর্ণনা	৬৩
৪.৪ আশ্রয়কেন্দ্র ব্যবস্থাপনা কমিটির গঠন	৬৫
৪.৫ উপজেলার সম্পদের তালিকা (যা দুর্যোগকালে ব্যবহৃত হতে পারে)	৬৭
৪.৬ অর্থায়ন	৬৮
৪.৭ কর্ম পরিকল্পনা হালনাগাদ করণ ও পরীক্ষা করণ	৭০
পঞ্চম অধ্যায়: উদ্ধার ও পুনর্বাসন পরিকল্পনা	
৫.১ ক্ষয়ক্ষতি মূল্যায়ন	৭২
৫.২ দ্রুত /আগাম পুনরুদ্ধার	৭৩
৫.২.১ প্রশাসনিক পুনঃপ্রতিষ্ঠা	৭৩
৫.২.২ ধ্বংসাবশেষ পরিষ্কার	৭৩
৫.২.৩ জনসেবা পুনরারম্ভ	৭৩
৫.২.৪ জরুরী জীবিকা সহায়তা	৭৩
সংযুক্তি: ১ ইউনিয়ন ভিত্তিক গ্রাম ও মৌজার তালিকা	৭৪
সংযুক্তি: ২ ইউনিয়ন ভিত্তিক ব্রীজের তালিকা (নাম, অবস্থা ও অবস্থান)	৭৮
সংযুক্তি: ৩ ইউনিয়ন ভিত্তিক কালভার্টের তালিকা (ইউনিয়ন, অবস্থা ও অবস্থান)	৮৩
সংযুক্তি: ৪ ইউনিয়ন ভিত্তিক রাস্তার তালিকা (নাম, অবস্থা ও অবস্থান)	১০২
সংযুক্তি: ৫ সেচ ব্যবস্থা	১৪৮
সংযুক্তি: ৬ ইউনিয়ন ভিত্তিক বাজারের তালিকা (নাম, অবস্থা ও অবস্থান এবং সংক্ষিপ্ত বর্ণনা)	১৫১
সংযুক্তি: ৭ ইউনিয়ন ভিত্তিক বিদ্যালয়ের (স্কুল, কলেজ, মাদ্রাসা, পাঠাগার) তালিকা (নাম, অবস্থা ও অবস্থান)	১৫৪
সংযুক্তি: ৮ ইউনিয়ন ভিত্তিক মসজিদ ও মন্দিরে তালিকা (নাম, অবস্থা ও অবস্থান)	১৬৬
সংযুক্তি: ৯ ইউনিয়ন ভিত্তিক ঈদগাঁহের তালিকা (নাম, অবস্থা ও অবস্থান)	১৭৫
সংযুক্তি: ১০ ইউনিয়ন ভিত্তিক স্বাস্থ্য কেন্দ্রের তালিকা (নাম, অবস্থা ও অবস্থান)	১৭৮
সংযুক্তি: ১১ ইউনিয়ন ভিত্তিক কবরস্থান ও শ্মশান ঘাটের তালিকা (নাম, অবস্থা ও অবস্থান)	১৮১
সংযুক্তি: ১২ আপদকালীন পরিকল্পনা বাস্তবায়নের চেক লিষ্ট	১৮৩
সংযুক্তি: ১৩ উপজেলা দুর্যোগ ব্যবস্থাপনা কমিটি	১৮৪
সংযুক্তি: ১৪ ইউনিয়ন দুর্যোগ ব্যবস্থাপনা কমিটি	১৮৫
সংযুক্তি: ১৫ ইউনিয়ন ভিত্তিক সেচ্ছাসেবকদের তালিকা	১৯৫
সংযুক্তি: ১৬ আশ্রয়কেন্দ্র ব্যবস্থাপনা কমিটির তালিকা	২০২
সংযুক্তি: ১৭ ইঞ্জিন চালিত নৌকা	২০৩
সংযুক্তি: ১৮ স্থানীয় ব্যবসায়ী	২০৪
সংযুক্তি: ১৯ বাংলাদেশ বেতারে প্রচারিত কয়েকটি গুরুত্বপূর্ণ অনুষ্ঠান সূচী	২০৭

এক নজরে মেলান্দহ উপজেলা

আয়তন	২৫৩.০৩ বর্গ কি.মি.
ইউনিয়ন	১১ টি
পৌরসভা	০১ টি
মৌজা	১৩৯ টি
গ্রাম	২০৮ টি
পরিবার	৮০,০০৮ টি
মোট জনসংখ্যা	৩১৩,১৮২ জন
পুরুষ	১৫৪,১১০ জন
মহিলা	১৫৯,০৭২ জন
শিক্ষা প্রতিষ্ঠান	
সরকারী প্রাথমিক বিদ্যালয়	১৪১ টি
মাধ্যমিক বিদ্যালয়	৪১ টি
কলেজ	১৫ টি
মাদ্রাসা	১০৯ টি
ব্র্যাক স্কুল	২৭ টি
কিন্ডারগার্টেন স্কুল	৫৭ টি
শিক্ষার হার	৩৫.৭%
উপজেলা স্বাস্থ্য কমপ্লেক্স	১ টি
ইউনিয়ন স্বাস্থ্য কমপ্লেক্স	৮ টি
কমিউনিটি ক্লিনিক	৪০ টি
বাঁধ	২ টি
ব্রীজ	১৫০ টি
কালভার্ট	৬৬৫ টি
মসজিদ	৩৮৬ টি

মন্দির	১৫ টি
ঈদগাঁহ	৯৫ টি
ব্যাংক	৮ টি
পোস্ট অফিস	৩৬ টি
ক্লাব	৩৪ টি
হাট	৮ টি
বাজার	৫০ টি
কবরস্থান	৪৪ টি
শ্মশান ঘাট	২ টি
মুরগির খামার	৫১ টি
গভীর নলকূপ	২৫ টি
অগভীর নলকূপ	১৩,৫৪৭ টি
নদী	২ টি
খাল	১৬ টি
পুকুর	২,৯৮০ টি
কাঁচা রাস্তা	৮৬৮ কিঃমিঃ
পাকা রাস্তা	৭৫৫ কিঃমিঃ
মোবাইল টাওয়ার	১৭ টি
খেলার মাঠ	২৫ টি
রেল স্টেশন	০২ টি
স্কুল কাম ফ্লাডশেল্টার	০৫ টি
ইঞ্জিন চালিত নৌকার সংখ্যা	২৫ টি
খাদ্য গুদাম	১ টি

তথ্য সূত্র: বিবিএস, উপজেলা পরিষদ, ইউনিয়ন পরিষদ, এফজিডি, কেআইআই এবং পরিভ্রমণ

প্রথম অধ্যায়

স্থানীয় এলাকা পরিচিতি

১.১ পটভূমি:

দুর্যোগের স্থায়ী আদেশাবলীতে ঝুঁকিহ্রাস ও কন্টিজেন্সী পরিকল্পনাকে অন্তর্ভুক্ত করে জেলা, উপজেলা, পৌরসভা ও সিটি কর্পোরেশন পর্যায়ে দুর্যোগ ব্যবস্থাপনা কর্মপরিকল্পনা প্রনয়ণের সুপারিশ করা হয়েছে। দুর্যোগ ব্যবস্থাপনা কর্মপরিকল্পনা বিষয়টি সিডিএমপি খুবই গুরুত্বের সাথে নিয়েছে। পরিকল্পনার স্থায়ীত্বশীলতা, ও কার্যকারিতা, নিবিড় এবং ফলাফলধর্মী কর্মপদ্ধতি, সংশ্লিষ্ট সংগঠন, প্রতিষ্ঠানের ও জনগোষ্ঠীর অংশগ্রহণের উপর নির্ভরশীল। দুর্যোগ ব্যবস্থাপনা পরিকল্পনাটি ৩-৫ বছরের জন্য প্রনয়ন করা হবে।

বাংলাদেশ বিশ্বের মানচিত্রে অন্যতম একটি দুর্যোগ প্রবণ দেশ। এদেশের প্রতিটি জেলাই কম বেশি দুর্যোগে আক্রান্ত হয়। এ জেলাগুলোর মধ্যে জামালপুর জেলাটি অন্যতম। জামালপুর জেলার মেলান্দহ উপজেলা একটি অত্যন্ত দুর্যোগ ও ঝুঁকি প্রবণ এলাকা। বন্যা ও নদীভাঙ্গন মেলান্দহ উপজেলার প্রধান দুর্যোগ। মেলান্দহ উপজেলার প্রতিটি ইউনিয়নে বন্যা ও নদীভাঙ্গন প্রতি বছর দুর্যোগ আকারে দেখা দেয় এবং জন সাধারণের জীবন ও জীবিকার উপর বিরূপ প্রভাব ফেলে। প্রতি বছর বিভিন্ন দুর্যোগে পতিত হলেও উপজেলা পর্যায়ে কোন কর্মপরিকল্পনার প্রতিফলন দেখা যায়নি। সার্বিক দুর্যোগ ব্যবস্থাপনার অংশ হিসেবে এই দুর্যোগ ব্যবস্থাপনা পরিকল্পনাটি জামালপুর জেলার মেলান্দহ উপজেলা জন্য প্রণয়ন করা হয়েছে।

১.২ পরিকল্পনার মূল উদ্দেশ্য:

- পরিবার ও সমাজ পর্যায়ে দুর্যোগের ঝুঁকি সম্পর্কে গণসচেতনতা সৃষ্টি ও সকল প্রকার ঝুঁকি হ্রাসকরণে পরিবার, সমাজ, ইউনিয়ন প্রশাসন, উপজেলা ও জেলা প্রশাসন পর্যায়ে বাস্তব সম্মত উপায় উদ্ভাবন করা।
- স্থানীয় উদ্যোগে যথাসম্ভব স্থানীয় সম্পদ ব্যবহারের মাধ্যমে ঝুঁকি হ্রাসকরণ ও ব্যবস্থাদির বাস্তবায়ন পদ্ধতির উন্নয়ন সাধন।
- অপসারণ, উদ্ধার, চাহিদা নিরূপণ ত্রাণ ও তাৎক্ষণিক পুনর্বাসন ব্যবস্থার জন্য স্থানীয়ভাবে প্রণীত পরিকল্পনার অনুশীলন ও প্রয়োগ।
- একটি নির্দিষ্ট এলাকা এবং নির্দিষ্ট সময়ের জন্য কৌশলগত দলিল তৈরী করা।
- দুর্যোগ ব্যবস্থাপনা কমিটি ও সংশ্লিষ্ট সেক্টরের (সরকারী, আন্তর্জাতিক ও জাতীয় এনজিও, দাতা ইত্যাদি) জন্য একটি সার্বিক পরিকল্পনা হিসেবে কাজ করবে।
- দুর্যোগ ব্যবস্থাপনা সংশ্লিষ্ট অংশীদারিত্বের পরিকল্পনা প্রনয়ণে ও বাস্তবায়নে নির্দেশনা প্রদান করে।
- সংশ্লিষ্ট কমিউনিটির দুর্যোগ পরিকল্পনায় আন্তরিক অংশগ্রহণ, কার্যকর অংশীদারত্ব ও মালিকানাবোধ জাগ্রত করা।

১.৩ স্থানীয় এলাকা পরিচিতি

১.৩.১. উপজেলার ভৌগোলিক অবস্থান:

মেলান্দহ উপজেলা জামালপুর জেলা সদরের উত্তর-পশ্চিমে ১৭ কি.মি. দূরে অবস্থিত। অত্র উপজেলার আয়তন ২৫৩.০৩ বর্গ কি.মি.। উপজেলাটি ২৪° ৫১' ও ২৫° ৫' উত্তর অক্ষাংশ এবং ৮৯° ৪২' ও ৮৯° ৫৩' পূর্ব দ্রাঘিমাংশে অবস্থিত। এই উপজেলার উত্তরে ইসলামপুর, পূর্বে জামালপুর সদর উপজেলা এবং দক্ষিণে শেরপুর সদর উপজেলা ও পশ্চিমে মাদারগঞ্জ উপজেলা অবস্থিত।

ছক-১.১: উপজেলা হতে ইউনিয়ন সমূহের দূরত্ব

ইউনিয়নের নাম	উপজেলা থেকে দূরত্ব (কি.মি.)	ইউনিয়নের নাম	উপজেলা থেকে দূরত্ব (কি.মি.)
০২ নং কুলিয়া	০৬	০৮ নং ফুলকোচা	১০
০৩ নং মাহমুদপুর	০৯	০৯ নং ঘোষের পাড়া	১৭
০৪ নং নাংলা	০৪	১০ নং ঝাউগড়া	১৫
৫ নং নয়ানগর	০৩	১১ নং শ্যামপুর	০৪
০৬ নং আদ্রা	০৬		

তথ্য সূত্র: মেলান্দহ উপজেলা পরিষদ

ছক-১.২: উপজেলা হতে দিক ভিত্তিক ইউনিয়ন সমূহের নাম

পূর্ব	উত্তর	পশ্চিম	দক্ষিণ
৫ নং নয়ানগর ইউনিয়ন পরিষদ	০১ নং দুরমুঠইউনিয়ন পরিষদ	০৩ নং মাহমুদপুর ইউনিয়ন পরিষদ	০৬ নং আদ্রা
০৭ নং চর বানিপাকুরিয়া	০২ নং কুলিয়া	০৪ নং নাংলা	০৮ নং ফুলকোচা
১১ নং শ্যামপুর			০৯ নং ঘোষের পাড়া
			১০ নং ঝাউগড়া

তথ্য সূত্র: মেলান্দহ উপজেলা পরিষদ

১.৩.২ আয়তন

জামালপুর জেলার মোট আয়তন ২১১৫.১৬ বর্গ কি.মি. এর মধ্যে মেলান্দহ উপজেলার আয়তন ২৫৩.০৩ বর্গ কি. মি.। অত্র উপজেলায় ১টি পৌরসভা ও ১১ টি ইউনিয়নে মোট ২০৮ টি গ্রাম ও ১৩৯ টি মৌজা আছে। ০১ নং দুরমুঠ ইউনিয়নে ১৬ টি গ্রাম, ০২ নং কুলিয়া ইউনিয়নে ১৯ টি গ্রাম, ০৩ নং মাহমুদপুর ইউনিয়নে ১৯ টি গ্রাম, ০৪ নং নাংলা ইউনিয়নে ১৯ টি গ্রাম, ০৫ নং নয়ানগর ইউনিয়নে ২১ টি, ০৬ নং আদা ইউনিয়নে ১৭ টি গ্রাম, ০৭ নং চরবানি পাকুরিয়া ইউনিয়নে ১৮ টি গ্রাম, ০৮ নং ফুলকোচা ইউনিয়নে ২১ টি গ্রাম, ০৯ নং ঘোষেরপাড়া ইউনিয়নে ১৭ টি গ্রাম, ১০ নং বাউগড়া ইউনিয়নে ১৪ টি গ্রাম, ১১ নং শ্যামপুর ইউনিয়নে ১৩ টি গ্রাম, এবং মেলান্দহ পৌরসভাতে ১৪ টি গ্রাম রয়েছে।

সংযুক্তি: ১ এ ইউনিয়ন ভিত্তিক গ্রাম ও মৌজার নাম প্রদান করা হলো

তথ্য সূত্র: ইউনিয়ন পরিষদ

১.৩.৩ জনসংখ্যা

মেলান্দহ উপজেলা মোট জনসংখ্যা ৩,১৩,১৮২ জন। যার মধ্যে পুরুষ ১,৫৪,১১০ জন, মহিলা-১,৫৯,০৭২ জন, শিশু- ১৫,৩৮০ জন, বৃদ্ধ- ১৯,৫৪৬ জন এবং প্রতিবন্ধি-৬০৫৯ জন। এই উপজেলায় পরিবার সংখ্যা ৮০,০০৮ এবং মোট ভোটার সংখ্যা প্রায় ৩,৮৯,৮৬৮ জন। নিম্নে ছকের মাধ্যমে ইউনিয়ন ভিত্তিক বিভিন্ন স্তরের জনসংখ্যা দেখানো হলো:

ছক-১.৩: উপজেলার ইউনিয়ন ভিত্তিক বিভিন্ন স্তরের জনসংখ্যা

ক্রঃ নং	ইউনিয়নের নাম	পুরুষ	মহিলা	শিশু (০-১৫)	বৃদ্ধ (৬০+)	প্রতিবন্ধি	মোট জনসংখ্যা	পরিবার/খানা	ভোটার
১.	দুরমুঠ	১০৫২৫	১০৮৬২	৭৪৮৫	১৭১০	৪২৭	২১,৩৮৭	৫,৩৩৯	১৪৫৫২
২.	কুলিয়া	১১৫৭৬	১২,২৩৬	৮,৩৩৪	১৯০৪	৪৭৬	২৩,৮১২	৬,৪৯২	১৬৩২০
৩.	মাহমুদপুর	১৮,৫৪১	১৯,৫৫২	১৩,৩৩২	১৩৪৯	৮০৩	৩৮,০৯৩	৯৭৫০	২৪৭৭১
৪.	নাংলা	১১,০০২	১১,৪৬৫	৭৮৬৩	১৭৯৭	৪৪৯	২২,৪৬৭	৫,৮১৯	২৫৭৬১
৫.	নয়ানগর	১০,৪৪৩	১০,৬০৬	৭,৩৬৭	১৬৮৩	৪২০	২১,০৪৯	৫,১২৭	১৪৩৯৬
৬.	আদা	১০,৪১০	১০,৯১২	৭৪৬২	১৭০৫	৪২৬	২১,৩২২	৫,৬০৬	১৬০৬৩
৭.	চরবানিপাকুরিয়া	১৫২২০	১৫৭৮২	১০,৮৫০	২৪৮০	৬২০	৩১০০২	৭,৯৭৬	২০৯৯৮
৮.	ফুলকোচা	১২০৮১	১২৭০৩	৪,৪৪৬	১০১৬	২৫৪	২৪৭৮৪	৭২১০	১৭৩২১
৯.	ঘোষেরপাড়া	১৬,৭২২	১৭,৫৪৯	১১,৯৯৪	১৭১৩	৬৮৫	৩৪,২৭১	৮,৩০৩	২২৭৫১
১০.	বাউগড়া	১৪,২২২	১৪,৭৮৬	১০,১৫২	১৪৫০	৫৮০	২৯,০০৮	৭,৪৩৯	১,৮৭,৭১১
১১.	শ্যামপুর	৭,৪৮৮	৭,১৭৯	৫,১৩৩	১১৭৩	২৯৩	১৪,৬৬৭	৩,৩৩২	৯২৪৬
১২.	মেলান্দহ পৌরসভা	১৫,৮৮০	১৫,৪৪০	১০,৯৬২	১৫৬৬	৬২৬	৩১,৩২০	৭৬১৫	১৯,৯৭৮
	মোট	১,৫৪,১১০	১,৫৯,০৭২	১৫,৩৮০	১৯,৫৪৬	৬,০৫৯	৩,১৩,১৮২	৮০,০০৮	৩,৮৯,৮৬৮

তথ্য সূত্র: ইউনিয়ন পরিষদ ও উপজেলা নির্বাচন অফিস ও বিবিএস(২০১১)

১.৪ অবকাঠামো ও অ-অবকাঠামো সংক্রান্ত তথ্যগুলোর সংক্ষিপ্ত ভাবে বর্ণনা:

১.৪.১ অবকাঠামো

• বাঁধ:

মেলান্দহ উপজেলায় বন্যার পানি প্রবেশ প্রতিরোধ করার জন্য নদী ও খালের তীরবর্তী অঞ্চলে ছোট বড় সব মিলে মোট ২ টি বাঁধ রয়েছে। উক্ত বাঁধগুলোর সর্বমোট দৈর্ঘ্য ১১ কি.মি.।

ছক-১.৪: উপজেলার বাঁধের সংখ্যা ও অবস্থানের পরিসংখ্যান

ক্রঃ নং	ইউনিয়নের নাম	কোন ওয়ার্ডে অবস্থিত	কত কি.মি.	কোথা হতে কোথা পর্যন্ত	উচ্চতা	বর্তমান অবস্থা সংক্ষিপ্ত বর্ণনা
১.	০৩ নং মাহমুদপুর	০৭ নং ও ০৯ নং ওয়ার্ড	৮	রামভদ্রা হতে কাধমা পর্যন্ত	১৫ ফুট	এই বাঁধটি রাস্তা হিসেবে ব্যবহৃত হয়। এই বাঁধের পাশে বসতি হওয়ার কারণে সহজে বন্যায় ভাঙে না। কিন্তু ১৯৮৮ সালের মত বন্যা হলে, বাঁধটি ভেঙে যেতে পারে তবে তাই বাঁধে পাইলিং করা প্রয়োজন।
২.		০৫ নং ও ০৮ নং ওয়ার্ড	৩	কাজাইকাটা হতে বানাবান্দ পর্যন্ত	১৩ ফুট	এই বাঁধটি রাস্তা হিসেবে ব্যবহৃত হয়। এই বাঁধের পাশে বসতি হওয়ার কারণে সহজে বন্যায় ভাঙে না। কিন্তু ১৯৮৮ সালের মত বন্যা হলে, বাঁধটি ভেঙে যেতে পারে তবে তাই বাঁধে পাইলিং করা প্রয়োজন।

তথ্য সূত্র: মাহবুবুর রহমান, সহকারী শিক্ষক, ০১৭১৮-৮১৭৫৭৫, মমতাজুল হক, প্রধান শিক্ষক, ০১৭১০-৩৭৭৬৫৯, মাহমুদপুর বহুমুখী উচ্চ বিদ্যালয়

● স্লুইচ গেট

মেলান্দহ উপজেলায় কোন স্লুইচ গেট নাই।

ইউনিয়নের নাম	কোথায় অবস্থিত	কোন নদী/খালের সংযোগ স্থলে অবস্থিত	বর্তমান অবস্থা সংক্ষিপ্ত বর্ণনা করুন
নাই	নাই	নাই	নাই

তথ্য সূত্র: ইউনিয়ন পরিষদ ও স্থানীয় জনসাধারণ

● ব্রীজ

মেলান্দহ উপজেলায় মোট ১৫০ টি ছোট-বড় ব্রীজ আছে। ০১ নং দুরমুঠ ইউনিয়নে ৮টি, ০২ নং কুলিয়া ইউনিয়নে ১৪ টি, ০৩ নং মাহমুদপুর ইউনিয়নে ১০ টি, ০৪ নং নাংলা ইউনিয়নে ২০ টি, ০৫ নং নয়ানগর ইউনিয়নে ১০ টি, ০৬ নং আদ্রা ইউনিয়নে ১৪ টি, ০৭ নং চরবানি পাকুরিয়া ইউনিয়নে ১০ টি, ০৮ নং ফুলকোচা ইউনিয়নে ২৪ টি, ০৯ নং ঘোষেরপাড়া ইউনিয়নে ২৫ টি, ১০ নং ঝাউগড়া ইউনিয়নে ৯ টি, ১১ নং শ্যামপুর ইউনিয়নে ৩ টি, এবং মেলান্দহ পৌরসভাতে ৩টি ব্রীজ রয়েছে। এই ব্রীজ গুলো লোহা, ইস্পাত ও কংক্রিট দ্বারা তৈরী। সরেজমিনে খোঁজ নিয়ে দেখা গেছে কিছু ব্রীজের দুই মাথায় মাটি ভরাট করা, রেলিং/ পিলার/ সংস্কার অথবা মেরামত করা প্রয়োজন।

সংযুক্তি: ২ মেলান্দহ উপজেলার ইউনিয়ন ভিত্তিক ব্রীজের নাম, কোথায় অবস্থিত কোন, নদী বা খালের উপর অবস্থিত এবং তার বর্তমান অবস্থা কি তা দেয়া হলো

তথ্য সূত্র: উপজেলা প্রকৌশলী, ইউপি চেয়ারম্যান ও মেম্বার ও জিডির মাধ্যমে

● কালভার্ট

মেলান্দহ উপজেলায় মোট ৬৬৫ টি কালভার্ট আছে। ০১ নং দুরমুঠ ইউনিয়নে ৫৯ টি, ০২ নং কুলিয়া ইউনিয়নে ৬১ টি, ০৩ নং মাহমুদপুর ইউনিয়নে ৯৪ টি, ০৪ নং নাংলা ইউনিয়নে ১১৫ টি, ০৫ নং নয়ানগর ইউনিয়নে ২৮ টি, ০৬ নং আদ্রা ইউনিয়নে ৫৮ টি, ০৭ নং চরবানি পাকুরিয়া ইউনিয়নে ২৭ টি, ০৮ নং ফুলকোচা ইউনিয়নে ৮৫ টি, ০৯ নং ঘোষেরপাড়া ইউনিয়নে ৬৫ টি, ১০ নং ঝাউগড়া ইউনিয়নে ২৪ টি, ১১ নং শ্যামপুর ইউনিয়নে ৪৫ টি, এবং মেলান্দহ পৌরসভাতে ৪ টি কালভার্ট রয়েছে। এই কালভার্ট গুলো রাস্তার নীচে খালের পানি প্রবাহে সহায়তা করে। ৬৬৫ টি কালভার্টের মধ্যে কিছু কালভার্ট একেবারে অকেজো হয়ে পড়ে আছে, আবার কিছু কালভার্ট ভাঙা এবং দু'পাশ থেকে মাটি সরে গিয়ে চলাচলের অসুবিধা হচ্ছে।

সংযুক্তি: ৩ এ ইউনিয়ন ভিত্তিক কালভার্ট এর নাম, কোথায় অবস্থিত, ও বর্তমান অবস্থা কি তার পরিসংখ্যান টেবিলের মাধ্যমে প্রদান করা হলো

তথ্য সূত্র: রাজু আহমেদ, সাব-এ্যাসিস্টেন্ট ইঞ্জিনিয়ার ও হারুনুর রশিদ, এ্যাসিস্টেন্ট ইঞ্জিনিয়ার, ০১৭২৮-০৮৭৯৮৬, ০১৯৩৪-৯৩৮৯০২, পৌর: তথ্যপ্রদানকারী। ইউপি তথ্য চেয়ারম্যান, মেম্বার ও জিডির মাধ্যমে

● রাস্তা

মেলান্দহ উপজেলায় ছোট-বড়, কাঁচা-পাকা মিলে সর্বমোট ৮৫৯ টি রাস্তা আছে। এর মধ্যে পাকা রাস্তার সংখ্যা ২৯৪ টি এবং এর দৈর্ঘ্য ৭৫৫ কি.মি. কাঁচা রাস্তার সংখ্যা ৫৬৫ টি যার দৈর্ঘ্য প্রায় ৮৬৮ কি.মি.। ছোট বড় এবং পাকা ও কাঁচা রাস্তা গুলির মধ্যে ০১ নং দুরমুঠ ইউনিয়নে ১৮ টি, ০২ নং কুলিয়া ইউনিয়নে ৩৭ টি, ০৩ নং মাহমুদপুর ইউনিয়নে ৩২ টি, ০৪ নং নাংলা ইউনিয়নে ৩৫ টি, ০৫ নং নয়ানগর ইউনিয়নে ৬৫ টি, ০৬ নং আদ্রা ইউনিয়নে ৮১ টি, ০৭ নং চরবানি পাকুরিয়া ইউনিয়নে ১০৪ টি, ০৮ নং ফুলকোচা ইউনিয়নে ৭৭ টি, ০৯ নং ঘোষেরপাড়া ইউনিয়নে ১২৭ টি, ১০ নং ঝাউগড়া ইউনিয়নে ৫০ টি, ১১ নং মেলান্দহ সদর ১৯২ টি, মেলান্দহ পৌরসভাতে ৪১ টি রাস্তা রয়েছে। এই রাস্তা গুলোর গড় উচ্চতা ৩ থেকে ৩.৫ ফুট এবং প্রস্থ যথাক্রমে ১২ থেকে ৬ ফুটের মধ্যে। বন্যার সময় কাঁচা, পাকা ও আধা পাকা মিলে প্রায় ৬০% রাস্তা পানিতে ডুবে যায়।

সংযুক্তি: ৪ এ ইউনিয়ন ভিত্তিক রাস্তার সংখ্যা, রাস্তার নাম, কোথায় অবস্থিত রাস্তার বর্তমান অবস্থা সংক্ষেপে বর্ণনা করা হলো

তথ্য সূত্র: রাজু আহমেদ, সাব-এ্যাসিস্টেন্ট ইঞ্জিনিয়ার ও হারুনুর রশিদ, এ্যাসিস্টেন্ট ইঞ্জিনিয়ার, ০১৭২৮-০৮৭৯৮৬, ০১৯৩৪-৯৩৮৯০২, পৌর: তথ্যপ্রদানকারী। ইউপি তথ্য চেয়ারম্যান, মেম্বার ও জিডির মাধ্যমে

● সেচ ব্যবস্থা

মেলান্দহ উপজেলায় ফসল উৎপাদনে সেচের জন্য গভীর নলকূপ ও শ্যালোমেশিন ব্যবহার করা হয়। উল্লেখ্য, গভীর নলকূপ গুলো বেশীর ভাগ ক্ষেত্রে কৃষিকার্য সাধনে ব্যবহৃত হয়। মেলান্দহ উপজেলায় মোট গভীর নলকূপের সংখ্যা ২৫ টি (২টি অকেজো) এবং শ্যালোমেশিনের সংখ্যা ১৩,৫৪৭ টি এবং হস্তচালিত নলকূপ ৯ টি। এই গভীর নলকূপের গড় গভীরতা ৯০০-১০০০ ফুট।

সংযুক্তি: ৫ এ ইউনিয়ন ভিত্তিক ভিত্তিক সেচ ব্যবস্থার গভীর ও অগভীর নলকূপের তালিকা দেওয়া হলো।

তথ্য সূত্র: উপজেলা কৃষি অফিস ও এফজিডি'র মাধ্যমে

• হাট

বিভিন্ন তথ্য সূত্রে ও সরেজমিনে পরিদর্শন করে জানা গেছে অত্র উপজেলাতে মোট ৮ টি হাট রয়েছে। হাটগুলো সাধারণত সপ্তাহে ১/২ দিন বসে। নিম্নে ছকের মাধ্যমে হাটের তালিকা দেওয়া হলো।

ছক-১.৫: উপজেলার ইউনিয়ন ভিত্তিক হাটের তালিকা

ক্রঃ নং	ইউনিয়ন	হাটের নাম	কবে হাট বসে	হাটের সংক্ষিপ্ত বিবরণ
১.	দুরমুঠ	দুরমুঠ হাট	সোমবার ও শুক্রবার	মেলান্দহ উপজেলার মধ্যে যতগুলো হাট আছে তার মধ্যে দুরমুঠ হাট অন্যতম। এই হাট হররত শাহ-কামাল (র:) মাজারের সাথে অবস্থিত হওয়ার কারণে লোক সমাগম বেশি হয়। এ হাট সোমবার ও শুক্রবার করে বসে। এ হাটে সকল ধরনের কৃষিপণ্য ও পশু আমদান রপ্তানি হয়ে থাকে। এই হাটের একটি ঐতিহ্য হচ্ছে- প্রতি বৈশাখে এখানে মেলা অনুষ্ঠিত হয়, যেখানে দেশের বিভিন্ন জায়গা থেকে লোকজন এসে থাকে। সবদিক বিবেচনা করলে উপজেলার মধ্যে এই হাটটি খুবই গুরুত্বপূর্ণ।
২.	মাহমুদপুর	মাহমুদপুর হাট	সোমবার ও শুক্রবার	মেলান্দহ উপজেলার মধ্যে অন্যতম একটি হাট। এই হাটে দেশের বিভিন্ন জায়গা থেকে ক্রেতা ও বিক্রেতার আসে। এই হাটে সকল ধরনের কৃষি পণ্য আমদানি-রপ্তানি হয়, এখানে গবাদি পশুও কেনা বেচা হয়। মেলান্দহ উপজেলা থেকে ভাড়া ১৫ টাকা। অতএব সর্বাঙ্গিক বিবেচনা করে এই হাটটি গুরুত্বপূর্ণ।
৩.	চর চরবানি পাকুরিয়া	ভাবকী হাট	শুক্রবার	মেলান্দহ উপজেলার মধ্যে চর বানিপাকুরিয়া ইউপি নিচু এলাকার লোকজন ভাবকী বাজারকে হাট হিসাবে ব্যবহার করে আসছে। এ হাটে কৃষির সব ধরনের পণ্য পাওয়া যায়। এ হাট জেলা রোডের সাথে অবস্থিত থাকার কারণে দেশের বিভিন্ন জায়গা হতে গরু, ছাগল, হাঁস-মুরগী ইত্যাদি আমদানি ও রপ্তানী হয়ে থাকে। এখানে সকল ধরনের পণ্য সামগ্রীও পাওয়া যায়।
৪.	ফুলকোচা	হাজরা বাড়ীর হাট	রবিবার ও বৃহঃস্পতিবার	হাজরাবাড়ীর হাটটি ১৯৮৭ সালে প্রতিষ্ঠিত হয়। এই হাটটি প্রথম অবস্থায় বাজার হিসাবে ব্যবহার করা হত। কালক্রমে উন্নতির ফলে এ বাজারে গরু, ছাগল, হাঁস-মুরগী কেনা বেচা হয় পরে আস্তে আস্তে বাজার ও হাট হিসাবে ব্যবহার করা হয়। মেলান্দহ উপজেলার মধ্যে যে সব হাট রয়েছে তার মধ্যে এ হাট খুবই গুরুত্বপূর্ণ ভূমিকা পালন করছে।
৫.	ঘোষের পাড়া	বেলতৈল হাট	শনিবার ও বুধবার	মেলান্দহ উপজেলা হতে ১৮ কিলোমিটার দূরে বেলতৈল হাট অবস্থিত। এ হাটে দক্ষিণ মাদারগঞ্জ উপজেলার লোকজন আসে। এ হাটটি ঝিনাই নদীর কিনারে অবস্থিত হওয়ায় চর কৃষি ফসল এবং গবাদিপশুর কেনা বেচা হয়। হাটটি ইউনিয়নের মধ্যে অন্যতম।
৬.		তালুকপাড়া হাট	মঙ্গলবার ও সোমবার	এ হাট উপরের হাটের তুলনায় অনেক ছোট। এ হাটে জাকজমক ভাবে পশু কেনাবেচা হয় না। এ হাটে দোকান সংখ্যা মাত্র ০৩ টি, কারণ বাজারটি নতুন।
৭.	ঝাউগড়া	গাজীপুর হাট	বৃহঃস্পতিবার রবিবার	মেলান্দহ উপজেলা সদর হতে গাজীপুর হাটের দূরত্ব ১৮ কি. মি.। এই হাটটি আনুমানিক ১৯৭৯ সালে হাট হিসাবে স্থান লাভ করে। এই হাটটির মেলান্দহ উপজেলার মধ্যে সুনাম সীমাবদ্ধ নয়। জামালপুর জেলার মধ্যে এর সুনাম ছড়িয়ে পড়েছে। এই হাটে সব ধরনের গবাদী পশু আমদানি ও রপ্তানি হয়ে থাকে। দেশের বিভিন্ন জায়গায় থেকে লোক আসে।
৮.	মেলান্দহ পৌরসভা	মেলান্দহ হাট	রবিবার ও বৃহঃস্পতিবার	১৯৭১ সালে এই হাটটি প্রতিষ্ঠিত হয়। এটি মেলান্দহ উপজেলার মধ্যে অন্যতম একটি হাট। এখানে সব ধরনের পণ্য পাওয়া যায় এবং দেশের বিভিন্ন অঞ্চল থেকে গবাদি পশু আমদানি ও রপ্তানি হয়ে থাকে। এই হাটে ১১৫০ টি ছোট বড় দোকান রয়েছে।

তথ্য সূত্র: বনিক সমিতি, ইউপি ও সরেজমিনে পরিদর্শন

• বাজার

মেলান্দহ উপজেলায় মোট বাজারের সংখ্যা ৫০ টি। বাজার গুলো সাধারণত প্রতিদিনই বসে। সব বাজার মিলে মোট দোকান সংখ্যা আনুমানিক ৫৬৫১ টি। দুরমুঠ ইউনিয়নে ৩টি, কুলিয়া ইউনিয়নে ৫টি, মাহমুদপুর ইউনিয়নে ৪টি, নাংলা ইউনিয়নে ৪টি, নয়ানগর ইউনিয়নে ৫টি, আদ্রা ইউনিয়নে ৪টি, চরবানি পাকুরিয়া ইউনিয়নে ৩টি, ফুলকোচা ইউনিয়নে ৪টি, ঘোষেরপাড়া ইউনিয়নে ৮টি, ঝাউগড়া ইউনিয়নে ৬টি, শ্যামপুর ইউনিয়নে ১টি এবং মেলান্দহ পৌরসভাতে ৩টি বাজার রয়েছে।

সংযুক্তি: ৬ এ ইউনিয়ন ভিত্তিক বাজারের সংখ্যা, বাজারের নাম, কোথায় অবস্থিত এবং বাজারের বর্তমান অবস্থা সংক্ষেপে বর্ণনা করা হলো

তথ্য সূত্র: বনিক সমিতি, ইউপি ও সরেজমিনে পরিদর্শন।

১.৪.২ সামাজিক সম্পদ

• ঘরবাড়ি

মেলান্দহ উপজেলায় মোট ঘরবাড়ির সংখ্যা ১,১১,৩৩৩ টি। এর ভিতরে পাকা ঘরবাড়ির সংখ্যা ১,৭৪৮ টি, আধাপাকা ঘরবাড়ির সংখ্যা ৭,১০৯ টি এবং কাঁচা ঘরবাড়ির সংখ্যা ৯৮,৮৫৫ টি। গৃহহীন পরিবারের সংখ্যা ৫৮ টি। অন্যের জমিতে বাড়ি ৭০টি পরিবারের। উপজেলার কাঁচা ঘরগুলো টিন, ছন, বাঁশ ও খড় দিয়ে তৈরী। এ উপজেলায় প্রায় ৬০% কাঁচা ঘরবাড়ি বন্যা লেভেলের নিচে এবং ঘরগুলো ঘূর্ণিঝড় সহনশীল নয়।

ছক-১.৬: উপজেলার ইউনিয়ন ভিত্তিক ঘরের তালিকা ও অবস্থা

ক্র: নং	ইউনিয়নের নাম	মোট ঘরের সংখ্যা	কাঁচা ঘরের সংখ্যা	পাকা / আধাপাকা ঘরের সংখ্যা	অন্যান্য উপাদান দিয়ে তৈরী ঘরের সংখ্যা	কতগুলি ঘরবাড়ি বন্যা লেভেলের উপরে
১.	দুরমুঠ	৫০০০	৩৬০০	৪০০+৬০০	৪০০	১০০০
২.	কুলিয়া	২৪০০	১৮৯০	২০০+৩০০	১০	১৩০০
৩.	মাহমুদপুর	১০,০০০	৯,০০০	৩০০+৫০০	২০০	১৫০০
৪.	নাংলা	৩,৫০০	২৫০০	১০০+৩০০	৬০০	৩৫০
৫.	নয়ানগর	৯,৫০০	৬৮০০	২০০+২০০০	৫০০	১৫০০
৬.	আদ্রা	১৫,৯৩০	১৫,২২০	২৩৬+৫৫	৪১৯	৭৫০
৭.	চর বানিপাকুরিয়া	৮,২২৯	৭৭২৫	৭৫+১৮০	২৪৯	৩০০০
৮.	ফুলকোচা	১৬,৭৫০	১৪৯৮০	৪৭+৯৫০	৭৭৩	৯৮৫
৯.	ঘোষেরপাড়া	২২,০০০	২১৬৯০	১৯+৯১	২০০	৮০০
১০.	ঝাউগড়া	৬,৮০০	৬৫০০	৩৭+৪৮	২১৫	৫৫০০
১১.	শ্যামপুর	৩,৬০৯	৩,৪৫০	১৯+৮৫	৫৫	৫৫০
১২.	মেলান্দহ পৌরসভা	৭,৬১৫	৫৫০০	১১৫ + ২০০০	নাই	৭৬১৬
মোট		১,১১,৩৩৩	৯৮,৮৫৫	১৭৪৮+৭১০৯	৩৬২১	২৪,৮৫১

তথ্যসূত্রঃ বিবিএস, ২০১১ (বসতবাড়ি জরিপ); এফজিডি

• পানি

মেলান্দহ উপজেলায় খাবার পানির প্রধান উৎস হলো নলকূপ। এই উপজেলায় ১০০% লোক নলকূপের পানি ব্যবহার করে। উপজেলায় মোট নলকূপের সংখ্যা ৩৬,৪৪৮ টি ও নষ্ট নলকূপের সংখ্যা ৩,৬৬৫টি। যদিও সরকার ও কিছু দাতা সংস্থা এই অগভীর নলকূপগুলো স্থাপন করেছে। আবার এই নলকূপ গুলোর মধ্যে মাত্র ৬,৭৮৩ টি বন্যা লেভেলের উপরে। উল্লেখ্য যে, উপজেলায় বন্যার সময় ব্যবহারের উপযোগী থাকে ৪৫,৯১৬ টি নলকূপ।

ছক-১.৭: উপজেলার ইউনিয়ন ভিত্তিক খাবার পানির উৎস

ক্র: নং	ইউনিয়নের নাম	পানি সংক্রান্ত					
		খাবার পানির উৎস কি কি	নলকূপের সংখ্যা	নষ্ট নলকূপের সংখ্যা	কয়টি বন্যা লেভেলের উপরে	বন্যার সময় কয়টি ব্যবহার উপযোগী থাকে	কত শতাংশ পরিবার নলকূপের পানি ব্যবহার করে
১.	দুরমুঠ	নলকূপ	২১১৫	৬৫	৩২৭	১৭৮৮	১০০%
২.	কুলিয়া	নলকূপ	৩২৫৫	৭৯	১৩৯	১৯৪৫	১০০%
৩.	মাহমুদপুর	নলকূপ	২৫০০	৮৫	১১৮৮	১২২৭	১০০%
৪.	নাংলা	নলকূপ	২৭০০	৯৫	১২৮১	১৩২৪	১০০%
৫.	নয়ানগর	নলকূপ	১৩৫০	৫০০	৭৫০	১২২৫০	১০০%
৬.	আদ্রা	নলকূপ	৫৫০০	৭৫১	৩৭৮	৪৩৭১	১০০%
৭.	চর বানিপাকুরিয়া	নলকূপ	২১৫০	৫১০	৩২৫	১৩১৫	১০০%
৮.	ফুলকোচা	নলকূপ	৪৭০০	৬০০	২০০	৩৯০০	১০০%
৯.	ঘোষের পাড়া	নলকূপ	৮০০০	১০০	১৫০০	৫৫০০	১০০%
১০.	ঝাউগড়া	নলকূপ	১৫০৮	৫০০	২৭০	১০,৪৩১	১০০%
১১.	শ্যামপুর	নলকূপ	২৬৭০	৩৮০	৪২৫	১৮৬৫	১০০%
মোট=			৩৬,৪৪৮	৩,৬৬৫	৬,৭৮৩	৪৫,৯১৬	১০০%

তথ্যসূত্রঃ উপজেলা জনস্বাস্থ্য ও প্রকৌশল অধিদপ্তর, মেলান্দহ

• পয়ঃনিষ্কাশন ব্যবস্থা

মেলান্দহ উপজেলায় ৭৩% লোক স্বাস্থ্য সম্মত ল্যান্ড্রিন ব্যবহার করে। উপজেলায় মোট স্বাস্থ্য সম্মত ল্যান্ড্রিন সংখ্যা ৫৫,০৮৬ টি। ব্যক্তি মালিকানা, সরকার ও কিছু দাতা সংস্থা এই স্বাস্থ্য সম্মত ল্যান্ড্রিন গুলো স্থাপন করেছে। এই স্বাস্থ্য সম্মত ল্যান্ড্রিনগুলোর মধ্যে মাত্র ১২,২৪০ টি বন্যা লেভেলের উপরে। উল্লেখ্য যে, উপজেলায় বন্যার সময় ব্যবহারের উপযোগী থাকে ১৮,৮১৩ টি।

ছক-১.৮: উপজেলার ইউনিয়ন ভিত্তিক পয়ঃনিষ্কাশন ব্যবস্থা

ক্র: নং	ইউনিয়নের নাম	পয়ঃনিষ্কাশন			
		স্বাস্থ্য সম্মত ল্যান্ড্রিন সংখ্যা	বন্যা লেভেলের উপরে কতটি	বন্যার সময় ব্যবহার করা যায় কয়টি	কত % অধিবাসী স্বাস্থ্য সম্মত ল্যান্ড্রিন ব্যবহার করে
১.	দুরমুঠ	১০১১	৪১৫	৪২০	৬০%
২.	কুলিয়া	২১৫০	৫২০	৬৩০	৭০%
৩.	মাহমুদপুর	১৮০০	৫৩০	৫৯০	৫৯%
৪.	নাংলা	২২৫০	৪৯৫	৭৫৫	৬৯%
৫.	নয়ানগর	৪৩০০	২৭০	১০৩০	৭৮%
৬.	আদ্রা	৪০০০	১৩০০	১৪০০	৮১%
৭.	চর বানিপাকুরিয়া	১০,৫০০	৩৫০০	৪০৭০	৮৫%
৮.	ফুলকোচা	৪৭২৫	৩৫০	১৪৭৫	৬৮%

৯.	ঘোষের পাড়া	৮০০০	১০০০	২৫০০	৭৪%
১০.	ঝাউগড়া	৮৫০০	১৫৫০	১৯৫০	৭৫%
১১.	শ্যামপুর	৮৩০০	২৩১০	৩৯৯০	৭৯%
মোট=		৫৫,০৮৬	১২,২৪০	১৮,৮১৩	৭৩%

তথ্যসূত্র: উপজেলা জনস্বাস্থ্য ও প্রকৌশল অধিদপ্তর, মেলান্দহ

● শিক্ষা প্রতিষ্ঠান

মেলান্দহ উপজেলায় মোট ১৪১ টি প্রাথমিক বিদ্যালয়, ৪১ টি মাধ্যমিক বিদ্যালয়, ১৫ টি কলেজ, ১০৯ টি মাদ্রাসা ও ২৬ টি ব্রাক স্কুল এবং ১ টি পাঠাগার রয়েছে। শিক্ষা প্রতিষ্ঠানগুলির মধ্যে ৩৭ টি প্রাথমিক বিদ্যালয়, ১৭ টি মাধ্যমিক বিদ্যালয়, ৬ টি কলেজ আশ্রয় কেন্দ্র হিসেবে ব্যবহার করা হয়।

সংযুক্তি: ৭ এ প্রতিটি শিক্ষা প্রতিষ্ঠানের ধরণ অনুযায়ী নাম, শিক্ষার্থী সংখ্যা, শিক্ষক সংখ্যা, কোথায় অবস্থিত এবং সেটা বন্যা আশ্রয় কেন্দ্র হিসেবে ব্যবহার হয় কি না তা দেওয়া হলো

তথ্যসূত্র: প্রাথমিক ও মাধ্যমিক শিক্ষা কর্মকর্তা, মেলান্দহ; বিভিন্ন মাদ্রাসা সুপার ও সরজমিনে পরিদর্শন

● ধর্মীয় প্রতিষ্ঠান

● মসজিদ

মেলান্দহ উপজেলায় মোট মসজিদের সংখ্যা ৩৮৬ টি। ৩৮৬ টি মসজিদের মধ্যে মেলান্দহ পৌরসভাতে ৫০ টি, দুরমুঠ ইউনিয়নে ৪১ টি, কুলিয়া ইউনিয়নে ৩৮ টি, নয়ানগর ইউনিয়নে ৩২ টি, আদ্রা ইউনিয়নে ২০ টি, চর বানিপাকুরিয়া ইউনিয়নে ৫৮ টি, ফুলকোচা ইউনিয়নে ৫৪ টি, ঘোষেরপাড়া ইউনিয়নে ৩৪ টি, ঝাউগড়া ইউনিয়নে ৪২ টি, শ্যামপুর ইউনিয়নে ১৭ টি মসজিদ রয়েছে।

তথ্য সূত্র: ইউনিয়ন পরিষদ, ইমাম, এলাকার জনসাধারণ ও সরজমিনে পরিদর্শন।

● মন্দির

মেলান্দহ উপজেলায় মোট মন্দিরের সংখ্যা প্রায় ১৫টি। ১৫ টি মন্দিরের মধ্যে মেলান্দহ পৌরসভাতে ৩ টি দুরমুঠ ইউনিয়নে ৮ টি, আদ্রা ইউনিয়নে ২ টি ও ঘোষেরপাড়া ইউনিয়নে ২ টি মন্দির রয়েছে।

সংযুক্তি: ৮ এ ইউনিয়ন ভিত্তিক মসজিদ/মন্দিরের সংখ্যা, মসজিদ/মন্দিরের নাম, কোথায় অবস্থিত এবং মসজিদ/মন্দিরের বর্তমান অবস্থা বর্ণনা করা হলো

তথ্য সূত্র: ইউনিয়ন পরিষদ, পুরহিত, এলাকার জনসাধারণ ও সরজমিনে পরিদর্শন।

● ধর্মীয় জমায়েত স্থান (ঈদগাঁহ)

মেলান্দহ উপজেলায় মোট ঈদগাঁহ মাঠের সংখ্যা প্রায় ৯৫ টি। ৯৫ টি ঈদগাঁহের মধ্যে মেলান্দহ পৌরসভাতে ৮ টি, দুরমুঠ ইউনিয়নে ১৪ টি, কুলিয়া ইউনিয়নে ৯ টি, মাহমুদপুর ইউনিয়নে ১৩ টি, নাংলা ইউনিয়নে ১০ টি, নয়ানগর ইউনিয়নে ৫টি, আদ্রা ইউনিয়নে ৬টি, চরবানি পাকুরিয়া ইউনিয়নে ১৪টি, ঘোষেরপাড়া ইউনিয়নে ১০টি ও ঝাউগড়া ইউনিয়নে ৬টি ঈদগাঁহ রয়েছে।

সংযুক্তি: ৯ এ ইউনিয়ন ভিত্তিক ঈদগাঁহের নাম, কোথায় অবস্থিত এবং বর্তমান অবস্থা বর্ণনা করা হলো

তথ্য সূত্র: ইউনিয়ন পরিষদ, ইমাম, এলাকার জনসাধারণ ও সরজমিনে পরিদর্শন।

● স্বাস্থ্য সেবা

মেলান্দহ উপজেলায় মোট স্বাস্থ্য কেন্দ্র ৪৯ টি। উপজেলা স্বাস্থ্য কেন্দ্র ১ টি, ইউনিয়ন স্বাস্থ্য কেন্দ্র ৮ টি এবং কমিউনিটি ক্লিনিক ৪০ টি। এই উপজেলায় মোট ডাক্তার সংখ্যা (অফিসার, কলসালটেন্ট, সহকারী সার্জন মিলে) ৪০ জন।

সংযুক্তি: ১০ এ মেলান্দহ উপজেলার ইউনিয়ন ভিত্তিক সকল স্বাস্থ্য কেন্দ্রের নাম, কোথায় অবস্থিত, ডাক্তার নার্স সংখ্যা, সেবার মান এবং স্বাস্থ্য সেবা কেন্দ্রের দায়িত্ব প্রাপ্ত ব্যক্তির নাম উল্লেখ করা হলো।

তথ্য সূত্র: ইউএইচএফপি, ইউনিয়ন পরিষদ ও এলাকার জনসাধারণ

● ব্যাংক

মেলান্দহ উপজেলায় ২০ টি শাখাসহ মোট ০৮ টি ব্যাংক আছে। ব্যাংকগুলো হলো সোনালী, কৃষি, জনতা, গ্রামীণ, রুপালী, ডাচ বাংলা, ব্র্যাক, কর্মসংস্থান ব্যাংক। এ ব্যাংকগুলো গ্রাহকের টাকা লেনদেন, ডিপোজিট স্কিম, কৃষি ঋনদান, এসএমই লোন ইত্যাদি সেবা প্রদান করে থাকে।

ছক-১.৯: উপজেলায় সেবা প্রদানকারী ব্যাংকসমূহের তালিকা

ক্রঃ নং	ব্যাংকের নাম	কোথায় অবস্থিত	সেবার মান
১.	সোনালী ব্যাংক	মেলান্দহ বাজারে	ভাল
২.	রুপালী ব্যাংক	মেলান্দহ বাজারে	ভাল
৩.	জনতা ব্যাংক	মেলান্দহ বাজারে	ভাল
৪.	কর্মসংস্থান ব্যাংক	মেলান্দহ বাজারে	ভাল
৫.	ব্র্যাক ব্যাংক	মেলান্দহ বাজারে	ভাল
৬.	ডাচ বাংলা ব্যাংক	মেলান্দহ বাজারে	ভাল

ক্রঃ নং	ব্যাংকের নাম	কোথায় অবস্থিত	সেবার মান
৭.	রুপালী ব্যাংক	দুরমুঠ বাজারে	ভাল
৮.	রুপালী ব্যাংক	হাজরাবাড়ীর বাজারে	ভাল
৯.	জনতা ব্যাংক	মাহমুদপুর বাজারে	ভাল
১০.	কর্মসংস্থান ব্যাংক	মাহমুদপুর বাজারে	ভাল
১১.	বাংলাদেশ কৃষি ব্যাংক	মেলান্দহ উপজেলা	ভাল
১২.	বাংলাদেশ কৃষি ব্যাংক	টনকি বাজারে	ভাল
১৩.	গ্রামীণ ব্যাংক	মেলান্দহ উপজেলা	ভাল
১৪.	গ্রামীণ ব্যাংক	শ্যামপুর বাজারে	ভাল
১৫.	গ্রামীণ ব্যাংক	মালঞ্চ বাজারে	ভাল
১৬.	গ্রামীণ ব্যাংক	হাজরাবাড়ীর বাজারে	ভাল
১৭.	গ্রামীণ ব্যাংক	মাহমুদপুর বাজারে	ভাল
১৮.	গ্রামীণ ব্যাংক	দুরমুঠ বাজারে	ভাল
১৯.	গ্রামীণ ব্যাংক	বেলতৈল বাজারে	ভাল
২০.	গ্রামীণ ব্যাংক	ঝাউগড়া বাজারে	ভাল

তথ্য সূত্র: ব্যাংক কর্মকর্তা ও সরজমিনে পরিদর্শন করে

• পোস্ট অফিস

মেলান্দহ উপজেলায় মোট ৩৬টি পোস্ট অফিস আছে। এই পোস্ট অফিসের মাধ্যমে পোস্টাল কার্ড সার্ভিস, মোবাইল মানি অর্ডার সার্ভিস, জিইপি সার্ভিস, সেইভিং ব্যাংক সার্ভিস এবং চিঠি লেনদেনের সেবা নেওয়া যায়।

ছক-১.১০: উপজেলায় সেবা প্রদানকারী পোস্ট অফিস সমূহের তালিকা

ক্রঃ নং	পোস্ট অফিসের নাম	কোথায় অবস্থিত	সেবার মান কেমন
১.	খাশিয়ারা	খাশিয়ারা	ভাল
২.	গুনরীতলা	গুনরীতলা	ভাল
৩.	চরগোবিন্দী	চরগোবিন্দী	ভাল
৪.	চরসগুনা	চরসগুনা	ভাল
৫.	চাকদহ	চাকদহ	ভাল
৬.	তেঘরিয়া	তেঘরিয়া	ভাল
৭.	থুরী	থুরী	ভাল
৮.	দেওলাবাড়ীর	দেওলাবাড়ীর	ভাল
৯.	বয়রাডাংগা	বয়রাডাংগা	ভাল
১০.	শ্যামপুর	শ্যামপুর	ভাল
১১.	হাজরাবাড়ীর	হাজরাবাড়ীর	ভাল
১২.	হরিপুর	হরিপুর	ভাল
১৩.	চাডালদার	চাডালদার	ভাল
১৪.	আদ্রা	আদ্রা	ভাল
১৫.	রেখীরপাড়া	রেখীরপাড়া	ভাল
১৬.	কাহেতপাড়া	কাহেতপাড়া	ভাল
১৭.	চরআদিয়ারপাড়া	চরআদিয়ারপাড়া	ভাল
১৮.	সাধুপুর	সাধুপুর	ভাল
১৯.	মালঞ্চ	মালঞ্চ	ভাল
২০.	চরপলিশা	চরপলিশা	ভাল
২১.	ফুলকোচা	ফুলকোচা	ভাল
২২.	বাঘাডোবা	বাঘাডোবা	ভাল
২৩.	বৈলতৈল	বৈলতৈল	ভাল
২৪.	ঝাউগড়া	ঝাউগড়া	ভাল
২৫.	শিহাটা	শিহাটা	ভাল
২৬.	ভাপকি	ভাপকি	ভাল
২৭.	ঝাউগড়া	ঝাউগড়া বাজারে	ভাল
২৮.	পলাশী বাজার	রেহাই পলাশতলা বাজার	ভাল
২৯.	শেখসাদী সরকার	শেখসাদী বাজার	ভাল
৩০.	বাগবাড়ীর	বাগবাড়ীর	ভাল
৩১.	ঘোষেরপাড়া	ঘোষেরপাড়া	ভাল
৩২.	জালালপুর	জালালপুর	ভাল
৩৩.	আমবাড়ীরয়া	আমবাড়ীরয়া	ভাল
৩৪.	কাংগালকুর্শা	কাংগালকুর্শা	ভাল
৩৫.	টনকি	টনকি বাজারে	ভাল
৩৬.	সাদিপাটি	সাদিপাটি	ভাল

তথ্য সূত্র: উপজেলা পোস্ট অফিস

● **ক্লাব/সাংস্কৃতিক কেন্দ্র**

মেলান্দহ উপজেলায় ছোট বড় মিলে প্রায় সর্বমোট ২৪ টি ক্লাব/সাংস্কৃতি কেন্দ্র রয়েছে। এগুলো সাধারণত খেলাধুলা ও বিভিন্ন ধরনে বিনোদন ছাড়া অন্য কোন সমাজ সেবা বা উন্নয়নমূলক কাজে সহায়তা করে না, তবে দুর্যোগের সময় স্বেচ্ছাসেবক হিসাবে কাজ করে।

ছক-১.১১: উপজেলার ক্লাব/সাংস্কৃতি কেন্দ্র সমূহের নাম

ইউনিয়নের নাম	ক্রঃ নং	ক্লাব/সাংস্কৃতিক কেন্দ্র		
		ক্লাব/সাংস্কৃতিক কেন্দ্রের নাম	কোথায় অবস্থিত	কোন সমাজ সেবা/উন্নয়নমূলক কাজে সহায়তা করে কি না
দুরমুঠ	১.	মিলন শান্তি সংঘ	দুরমুঠ বাজার	হ্যাঁ
	২.	পূর্ব রুকনাই কিশোর উন্নয়ন শান্তি সংঘ	পূর্ব রুকনাই	হ্যাঁ
মাহমুদপুর	৩.	মাহমুদপুর সাংস্কৃতিক ক্লাব	মাহমুদপুর বাজার	হ্যাঁ
	৪.	মাহমুদপুর বাজার মেলান্দহ ক্লাব	মাহমুদপুর বাজার	হ্যাঁ
নয়ানগর	৫.	মালঞ্চ নব উদয়ন ক্লাব	মালঞ্চ	না
চর বানিপাকুরিয়া	৬.	চর পালিশা সোনার বাংলা ক্রিকেট ক্লাব	চর পালিশা	না
	৭.	চর পালিশা মধ্য পাড় তরুন কল্যাণ ক্রীড়া সংঘ	চর পালিশা	না
	৮.	চর পালিশা উত্তর পাড়া রয়েস ক্রিড়া ক্লাব	চর পালিশা	না
	৯.	আটাবাড়ীর যুব ক্রীড়া সংঘ	আটাবাড়ীর	না
	১০.	ভাবকী যুব ক্রীড়া সংঘটন	ভাবকী	না
	১১.	শিহাটা যুব ক্রীড়া সংঘটন	শিহাটা	না
	১২.	মধ্যের চর যুব ক্রীড়া সংঘটন	মধ্যের চর	না
	১৩.	ভাবকী বাধন শিল্পী গোষ্ঠী	ভাবকী	না
	১৪.	ভাবকী সাংস্কৃতিক সুরনিকেতন	ভাবকী	হ্যাঁ
	১৫.	শিহাটা আই পি এম কৃষি সংঘ	শিহাটা	না
	১৬.	শিহরী আই পি এম কৃষি সংঘ	শিহরী	হ্যাঁ
	১৭.	চর পালিশা আই পি এম কৃষি সংঘ	চর পালিশা	হ্যাঁ
	১৮.	শিহরী যুব উন্নয়ন সংঘ	শিহরী	হ্যাঁ
	ঘোষেরপাড়া	১৯.	বেলতলী বাজার ক্লাব	বেলতলী ০৫ নং
ঝাউগড়া	২০.	ঝাউগড়া একুশে ফ্রেন্ডস ক্লাব	ঝাউগড়া	না
	২১.	ঝাউগড়া গায়েন থিয়েটার	ঝাউগড়া	না
	২২.	কাপাশহাটিয়া মুক্তি সংগ্রাম জাদুঘর	কাপাশহাটিয়া	হ্যাঁ
	২৩.	দক্ষিণ ঝাউগড়া আনছার ডিডিপি ক্লাব	দক্ষিণ ঝাউগড়া	না
শ্যামপুর	২৪.	পূর্ব শ্যামপুর প্রভাতি ক্লাব	পূর্ব শ্যামপুর	হ্যাঁ

তথ্য সূত্র: উপজেলা সমবায়, সমাজ সেবা অফিস ও সরজমিনে পরিদর্শন

● **এনজিও/স্বেচ্ছাসেবী সংস্থাসমূহ**

মেলান্দহ উপজেলায় প্রায় ১৫টি এনজিও আছে। এই এনজিও গুলো ক্ষুদ্র ঋণ, শিক্ষা, স্বাস্থ্য ও দুর্যোগ বিষয়ে কাজ করে। এ ছাড়া উক্ত এনজিও দুর্যোগ ও জলবায়ু পরিবর্তন বিষয়ে কাজ করে।

ছক-১.১২: উপজেলার এনজিও/স্বেচ্ছাসেবী সংস্থাসমূহের নাম

ক্রঃ নং	এনজিও	কি বিষয়ে তারা কাজ	উপকার ভোগীর সংখ্যা (আনুমানিক)	প্রকল্প গুলোর মেয়াদকাল
১.	ঢাকা আহসানিয়া মিশন	আন্তঃ সীমান্ত পর্যায়ে কৃষি প্রযুক্তি হস্তান্তর, প্রাতিষ্ঠানিক ও বাজার উন্নয়ন প্রকল্প	৪,১১২ জন	৩৬ মাস
২.	সোশ্যাল ডেভলপমেন্ট ফাউন্ডেশন	অতি দরীদ্র মানুষের মাঝে স্বাবলম্বী ঋণ বিতরণ কার্যক্রম নিয়ে কাজ	২০,০০০ জন	৫ বছর
৩.	আশা	অতি দরীদ্র মানুষের মাঝে জীবন মান উন্নয়ন করার লক্ষ্যে স্বাবলম্বী ঋণ প্রদান করা	১৩,০০০ জন	চলমান
৪.	সাজেদা ফাউন্ডেশন শ্যামপুর	বিভিন্ন গ্রাম অঞ্চলে অতি দরীদ্র কৃষকের মাঝে স্বাবলম্বী ঋণ প্রদান ও বিভিন্ন প্রশিক্ষণ সহ কৃষি বীজ বিতরণ করা এবং বিভিন্ন দুর্যোগের সময় সার্বিক সহযোগীতা করা	১৪,০০০ জন	চলমান
৫.	সোসাইটি ফর সোশ্যাল সাভিস (এস এস এস)	অতি দরীদ্র মানুষের মাঝে জীবন মান উন্নয়ন করার লক্ষ্যে স্বাবলম্বী ঋণ প্রদান করা প্রাইম প্রজেক্ট	৪৭,০০০ জন	২ বছর
৬.	গ্রামীণ শক্তি	বিভিন্ন চর অঞ্চলে মেলার পৌঁছিয়ে তাদের জীবন মান উন্নয়ন করা এবং তাদের মাঝে ঋণ হিসাবে মেলার বিক্রি করা	৩২৫০ জন	চলমান

তথ্য সূত্র: সকল এনজিও অফিস

• খেলার মাঠ

মেলান্দহ উপজেলায় মোট ২৫টি খেলার মাঠ রয়েছে। এ মাঠগুলোর বেশীর ভাগই নিচু এবং বন্যার সময় অর্ধ নিমজ্জিত থাকে। যার ফলে দুর্যোগের সময় উক্ত মাঠগুলো আশ্রয় কেন্দ্র হিসাবে ব্যবহার করা যায় না তবে ব্রাণ কার্যক্রম পরিচালনা, অস্থায়ী ক্যাম্প স্থাপন, দুর্যোগ বিষয়ক প্রশিক্ষণ, মহড়ার আয়োজন ইত্যাদি কাজে আসে।

ছক-১.১৩: উপজেলার খেলার মাঠসমূহের নাম

ইউনিয়নের নাম	ক্রঃ নং	খেলার মাঠ		
		কোথায় অবস্থিত	দুর্যোগের সময় কোন কাজে লাগবে কি না	কিভাবে কাজে লাগবে
দুরমুঠ	১.	সাহেব বাড়ীর খেলার মাঠ	হ্যাঁ	খেলার মাঠ ও আশ্রয় কেন্দ্র হিসাবে
	২.	বালাবাধা খেলার মাঠ	হ্যাঁ	খেলার মাঠ ও আশ্রয় কেন্দ্র হিসাবে
কুলিয়া	৩.	টনকি বাজার খেলার মাঠ	হ্যাঁ	আশ্রয় কেন্দ্র হিসাবে
	৪.	তারাকান্দি মাদ্রাসা মাঠ	হ্যাঁ	আশ্রয় কেন্দ্র হিসাবে
	৫.	শেম রাসেল খেলার মাঠ	না	ব্যবহৃত হয় না
মাহমুদপুর	৬.	মাহমুদপুর উচ্চ বিদ্যালয় খেলার মাঠ	না	ব্যবহৃত হয় না
	৭.	হাবিবুর রহমান কলেজ মাঠ	না	ব্যবহৃত হয় না
	৮.	আ: জলিল কারিগরি কলেজ মাঠ	না	ব্যবহৃত হয় না
নয়ানগর	৯.	জালালপুর গ্রামে	না	ব্যবহৃত হয় না
	১০.	মালঞ্চ বড় বাড়ীতে	না	ব্যবহৃত হয় না
	১১.	বইঠাখালী আ: রহমানের জমিতে অবস্থিত	না	ব্যবহৃত হয় না
চর বানিপাকুরিয়া	১২.	ভাবকী জি এম উচ্চ বিদ্যালয় খেলার মাঠ	হ্যাঁ	আশ্রয় কেন্দ্র হিসাবে
	১৩.	শিহাটা গোমিজউদ্দিন উচ্চ বিদ্যা: খেলার মাঠ	হ্যাঁ	আশ্রয় কেন্দ্র হিসাবে
	১৪.	রায়ের বাকাই খেলার মাঠ	হ্যাঁ	আশ্রয় কেন্দ্র হিসাবে
	১৫.	হরিনা পাই খেলার মাঠ	হ্যাঁ	আশ্রয় কেন্দ্র হিসাবে
	১৬.	পশ্চিম বাকাই খেলার মাঠ	হ্যাঁ	আশ্রয় কেন্দ্র হিসাবে
ফুলকোচা	১৭.	হাজরাবাড়ীর কলেজ মাঠ	না	ব্যবহৃত হয় না
	১৮.	হাজরা বাড়ীর উচ্চ বিদ্যালয় খেলার মাঠ	না	ব্যবহৃত হয় না
	১৯.	ফুলকোচা উচ্চ বিদ্যা: খেলার মাঠ	না	ব্যবহৃত হয় না
ঝাউগড়া	২০.	ঝাউগড়া উচ্চ বিদ্যালয় খেলার মাঠ	হ্যাঁ	আশ্রয় কেন্দ্র হিসাবে
	২১.	শেখসাদি প্রা: বিদ্যালয় খেলার মাঠ	না	ব্যবহৃত হয় না
শ্যামপুর	২২.	পূর্ব শ্যামপুর খেলার মাঠ	না	ব্যবহৃত হয় না
মেলান্দহ পৌরসভা	২৩.	মেলান্দহ উমিরউদ্দিন পাইলট উচ্চ বিদ্যালয় মাঠ	হ্যাঁ	আশ্রয় কেন্দ্র হিসাবে
	২৪.	মেলান্দহ রেলস্টেশন খেলার মাঠ	হ্যাঁ	আশ্রয় কেন্দ্র হিসাবে
	২৫.	মেলান্দহ সরকারী কলেজ	হ্যাঁ	আশ্রয় কেন্দ্র হিসাবে

তথ্য সূত্র: সরজমিনে পরিদর্শন

• কবরস্থান

মেলান্দহ উপজেলায় মোট ৪৪ টি কবরস্থান রয়েছে। ৪৪ টি কবরস্থানের মধ্যে মেলান্দহ পৌরসভাতে ৬ টি, দুরমুঠ ইউনিয়নে ২টি, কুলিয়া ইউনিয়নে ১ টি, মাহমুদপুর ইউনিয়নে ৪ টি, নাংলা ইউনিয়নে ৪ টি, নয়ানগর ইউনিয়নে ৮ টি, আদ্রা ইউনিয়নে ৪ টি, ফুলকোচা ইউনিয়নে ৪ টি, শ্যামপুর ইউনিয়নে ৯ টি, ঘোষেরপাড়া ইউনিয়নে ১ টি, ঝাউগড়া ইউনিয়নে ১ টি কবরস্থান রয়েছে। এই উপজেলায় সরকারী কবরস্থান না থাকায় মানুষ নিজ জমি পারিবারিক কবরস্থান হিসাবে ব্যবহার করে। এই উপজেলার কবরস্থানগুলো নিচু এবং বন্যার সময় পানিতে তলিয়ে যায়।

• শ্মশানঘাট

মেলান্দহ উপজেলায় ২টি শ্মশানঘাট রয়েছে। এই উপজেলার শ্মশানঘাটগুলো নিচু এবং বন্যার সময় পানিতে তলিয়ে যায়।

সংযুক্তি :১১ এ মেলান্দহ উপজেলার পৌরসভাসহ ১২ টি ইউনিয়নে কবরস্থান ও শ্মশান ঘাটের নামসহ বর্তমান অবস্থান বর্ণনা করা হলো

তথ্য সূত্র: সরজমিনে পরিদর্শন ও দলীয় আলোচনা

• যোগাযোগ ও পরিবহনের মাধ্যম

মেলান্দহ উপজেলার জনগণ যোগাযোগ করার জন্য স্থলপথ ও নদীপথ ব্যবহার করে। স্থলপথে/রাস্তা চলাচলের জন্য ভ্যান, মটরসাইকেল, নছিমন এবং নদীপথে চলাচলের জন্য নৌকা ও ট্রলার ব্যবহার করে। উপজেলায় মোট বাসের সংখ্যা ৩ টি, ট্রাক ২৫ টি, মাইক্রো ২৬টি, কার ১৫ টি, সিএনজি/টেম্পু ৩৬৩ টি, অটো রিক্সা ৯৪৪ টি, নৌকা ২৪৩টি, রিক্সা/ভ্যানের সংখ্যা প্রায় ১৬৮০ টি, নসিমন সংখ্যা প্রায় ১৫২৫ টি, ৩৫৭৮ টি অন্যান্য যানবাহন রয়েছে।

ছক-১.১৪: উপজেলায় যোগাযোগের মাধ্যম হিসেবে ব্যবহৃত বাহনসমূহের নাম

ক্র: নং	ইউনিয়নের নাম	যোগাযোগের মাধ্যম	ইউনিয়নে কি ধরনের যানবাহন কতগুলি আছে										
			বাস	ট্রাক	মাইক্রো	কার	সি এনজি / ট্যাক্সি	অটো	নৌকা	রিক্সা	ভ্যান	নহিমন	অন্যান্য
১.	দুরমুঠ	সড়ক ও নৌ পথ	নাই	০১	০৩	০২	৩০	৫০	০১	৫৫	৮০	৯০	৩০০
২.	কুলিয়া	সড়ক ও নৌ পথ	নাই	০১	০২	নাই	১০	১৫	০২	৪০	৫০	৫০	২০০
৩.	নাংলা	সড়ক ও নৌ পথ	নাই	নাই	নাই	০২	২৫	১২০	৩০	১০০	৫১	১০০	৩০০
৪.	নয়ানগর	সড়ক পথ	নাই	০৫	০৫	০৫	২০	৫০	নাই	৪০	১০০	৫৫	২০৫
৫.	আদ্রা	সড়ক পথ	নাই	নাই	১৫	নাই	১০	১৬	নাই	১৫০	৪০	১০০	৩০০
৬.	চর বানিপাকুরিয়া	সড়ক পথ	০২	০৪	০১	নাই	৭৫	২১৫	নাই	২০৫	৪৩	২২৫	২৬৫
৭.	ফুলকোচা	সড়ক ও নৌ পথ	০১	০৪	নাই	০১	৫১	১১৫	২০০	১৫০	১২৫	৭২০	২৫৫০
৮.	ঘোষেরপাড়া	সড়ক ও নৌ পথ	নাই	নাই	নাই	নাই	২০	০৩	০৪	০২	০৪	৫০	৪৫০
৯.	ঝাউগড়া	সড়ক ও নৌ পথ	নাই	নাই	নাই	নাই	০৭	১০	০১	নাই	২৭	২৫	৫৩
১০.	শ্যামপুর	সড়ক ও নৌ পথ	নাই	নাই	নাই	নাই	নাই	নাই	০৫	৫০	১৫	১৫	৫০
১১.	মেলান্দহ পৌরসভা	সড়ক পথ	নাই	১০	নাই	০৫	১১৫	৩৫০	নাই	২০১	১৫২	৯৫	১২০০
মোট			৩	২৫	২৬	১৫	৩৬৩	৯৪৪	২৪৩	৯৯৩	৬৮৭	১৫২৫	৩৫৭৮

তথ্য সূত্র: বনিক সমিতি ও সরজমিনে পরিদর্শন

• বন ও বনায়ন

বর্তমানে মানবসৃষ্ট ও প্রাকৃতিক কারন ও বিরূপ প্রতিক্রিয়ায় বনাঞ্চল ধ্বংস হচ্ছে। মেলান্দহ উপজেলায় উল্লেখযোগ্য তেমন কোন বনাঞ্চল নাই। তবে এলাকায় পাকা-কাঁচা রাস্তা, বাঁধ, বসতবাড়ীর চারপাশ এবং রেললাইনের দু'পাশ দিয়ে কিছু সামাজিক বনায়ন পরিলক্ষিত হয়। মেলান্দহ উপজেলাতে মোট ২৫-৩০ প্রকারের গাছ রয়েছে তার মধ্যে ইউক্যালিপটাস, শিশু, বাবলা, মেহগনী, আকাশমণী, আম, জাম, কাঁঠাল, লিচু, নারিকেল, নিম অন্যতম। বিভিন্ন ধরনের গাছ সরকারী উদ্যোগে লাগানো হয়েছে। এ উপজেলাতে সরকারী-বেসরকারী ও ব্যক্তি উদ্যোগে বন বিভাগ প্রায় ২৬ কিলোমিটার বনায়ন করেছে।

ছক-১.১৫: উপজেলার বনায়ন তথ্য

ক্র: নং	উপজেলার নাম	কোন বনাঞ্চল আছে কি না	কত এলাকা জুড়ে বনাঞ্চল আছে	কি কি গাছ আছে	কে বা কারা লাগিয়েছে
১.	মেলান্দহ	আছে	২৬ কি. মি.	ইউক্যালিপটাস, শিশু, বাবলা, মেহগনী, আকাশমণি, কাঁঠাল ছাড়াও আম, জাম ইত্যাদি	বন বিভাগের তথ্যমতে উক্ত এলাকায় সরকারী, বেসরকারী ও ব্যক্তি উদ্যোগে বেশ কিছু রাস্তার দু'পাশে বনায়ন করা হয়েছে

তথ্য সূত্র: সরজমিনে পরিদর্শন।

১.৪.৩ আবহাওয়া ও জলবায়ু

• বৃষ্টিপাতের ধারা

এই এলাকায় বৃষ্টিপাতের ধারা বিশ্লেষণ করে দেখা গেছে যে, গড় দৈনিক বৃষ্টিপাতের পরিমাণ প্রায় একই রকম। এই অঞ্চলের বার্ষিক বৃষ্টিপাতের পরিমাণ ২১৭৪ মি.মি.। ১৯৭১, ১৯৮১, ১৯৯১, ২০০১ এবং ২০০৭ সালের পর দৈনিক গড় বৃষ্টিপাত যথাক্রমে ১, ৬, ৫, ৫ এবং ৬ মি.মি.-এর অধিক। কিন্তু এ পরিবর্তনের ধারা জলবায়ু পরিবর্তনের ইঙ্গিত বহন করে কিনা সে বিষয়ে আরও গবেষণার প্রয়োজন রয়েছে। বৃষ্টিপাতের ধারা পরিবর্তন হওয়ায় মৌসুমী বৃষ্টিপাতের সময় পিছিয়ে যাচ্ছে, ফলে কৃষি ব্যবস্থার কিছুটা পরিবর্তন হয়েছে, উৎপাদন ব্যয় বেশি হচ্ছে এবং উৎপাদনও কম হচ্ছে। সেই সাথে ফসলে রোগবালাই ও পোকাকার আক্রমণ বেশি হচ্ছে। অসময় বৃষ্টিপাত বেশি লক্ষ্য করা যাচ্ছে। আশ্বিন-অগ্রহায়ন পর্যন্ত প্রচুর বৃষ্টি হয় যার ফলে জলাবদ্ধতার সৃষ্টি হয়। তাছাড়া শীতমৌসুমেও প্রচুর বৃষ্টিপাত হয় যার ফলে ফসলের চাষাবাদ ব্যাহত হয় এবং মানুষের জীবন-জীবিকার উপর নেতিবাচক প্রভাব পড়ে।

ছক-১.১৬: উপজেলার বৃষ্টিপাতের ধারা

মোট বৃষ্টিপাতের পরিমাণ	কোন মৌসুমে কেমন বৃষ্টি পাত হয়											কোন পরিবর্তন লক্ষ্য করা যাচ্ছে কিনা	
	বৈশাখ	জ্যৈষ্ঠ	আষাঢ়	শ্রাবণ	ভাদ্র	আশ্বিন	কার্তিক	অগ্রহায়ন	পৌষ	মাঘ	ফাল্গুন		চৈত্র
২১৭৪মি:মি:	১৬১ মি:মি:	১২৬ মি:মি:	১৪৬ মি:মি:	২৫৩ মি:মি:	১০৪ মি:মি:	২১৯ মি:মি:	-	০৪ মি:মি:					২০১১-১৫২৩মি:মি: ২০১২-১২৪৮মি:মি: ২০১৩-১০৬২মি:মি: সুতারাং পরিবর্তন লক্ষ্য করা যাচ্ছে।

তথ্য সূত্র: বিবিএস

● তাপমাত্রা

মেলান্দহ উপজেলার সর্বোচ্চ ও সর্বনিম্ন গড় তাপমাত্রা যথাক্রমে ৩৩.০° সেলসিয়াস ও ১২.০° সেলসিয়াস। বর্ষাকালে এ অঞ্চলের গড় তাপমাত্রা থাকে ২৮.৩° সেলসিয়াস অধিকাংশ ক্ষেত্রে তাপমাত্রা স্বাভাবিক থাকে। বর্ষাকালে এ অঞ্চলের গড় তাপমাত্রা ২৮.৩° সেলসিয়াস থাকে। এলাকাবাসীর অভিজ্ঞতা থেকে জানা যায় যে, তাপমাত্রা ক্রমশ বৃদ্ধি পাচ্ছে। এ রকম পরিস্থিতি চলতে থাকলে ভবিষ্যতে ঝুঁকি আরো বাড়বে। এছাড়া তাপমাত্রা বৃদ্ধির ফলে যে সমস্ত লোক বিকল্প পেশা হিসেবে পোল্ট্রি ফার্ম, ব্যবসা, গবাদি- পশুপালন চালু করেছে তারাও ঝুঁকির মুখে পড়তে পারে।

ছক-১.১৭: উপজেলার তাপমাত্রার ধারা

গড় তাপমাত্রা	কোন মৌসুমে কেমন তাপমাত্রা												কোন পরিবর্তন লক্ষ্য করা যাচ্ছে কিনা
	বৈশাখ	জ্যৈষ্ঠ	আষাঢ়	শ্রাবণ	ভাদ্র	আশ্বিন	কার্তিক	অগ্রহায়ন	পৌষ	মাঘ	ফাল্গুন	চৈত্র	
২৮.৩°	৩৪.৬	৩৪.৬	৩৭.৬	৩৮.১	৩৬.২	৩৫.১	৩০.০০	২৮.২	২১.৩	১৫	২৫	২৭.৩	হ্যাঁ

তথ্য সূত্র: বিবিএস

● ভূ-গর্ভস্থ পানির স্তর

জনস্বাস্থ্য প্রকৌশলের তথ্য অনুযায়ী প্রতি বছর দুই বার পানির স্তর পরিমাপ করার জন্য জরিপ চালানো হয়। এ-অঞ্চলে দেখা গেছে এপ্রিল মাসে এই স্তর ৬৩ থেকে ৬৪ ফুটের মধ্যে থাকে এবং মে মাসে এই পানির স্তর আরও নিচে নেমে যায়। মে মাসে এই স্তর থাকে ৬৫ থেকে ৬৬ ফুটের মধ্যে। এলাকাবাসীর মতে পানির স্তর না-কমলেও দিন দিন সুপেয় পানির প্রাপ্যতা কমে যাচ্ছে। এলাকাবাসী মনে করছে সুপেয় পানির স্তর অনেক নিচে নেমে যাবে। টেকসই উন্নয়নের জন্য এটি হুমকি স্বরূপ।

ছক-১.১৮: উপজেলার পানির স্তর পরিমাপ

পানির স্তর	পানির স্তরের কোন পরিবর্তন লক্ষ্য করা যাচ্ছে কি না	বিগত পাঁচ বছরের পানির স্তর					শুষ্ক মৌসুমে খাবার পানির সংকট হয় কি না	শুষ্ক মৌসুমে সেচের পানির সংকট হয় কি না	মন্তব্য
		২০০৯	২০১০	২০১১	২০১২	২০১৩			
৬৭ ফুট	হ্যাঁ	৬৩.৭৫	৬৪.৫৯	৬৫.১২	৫৬.৫০	৬৬.১২	হয়	হয়	

তথ্য সূত্র: উপজেলা জনস্বাস্থ্য ও প্রকৌশল অধিদপ্তর, মেলান্দহ

১.৪.৪ অন্যান্য

● ভূমি ও ভূমির ব্যবহার

মেলান্দহ উপজেলায় মোট ২৬১১৫ হেক্টর জমি আছে। যার মধ্যে আবাদী জমির পরিমাণ ২২,০০৮ হেঃ, অনাবাদী জমি ১,০০০ হেঃ, এক ফসলী জমি ১,০১৬ হেঃ, দু ফসলী জমি ১৬,৬০৪ হেঃ ও তিন ফসলী জমি ৫,৪৫৮ হেঃ এবং বসতি জমির পরিমাণ ২৫০০ হেঃ।

ছক-১.১৯: উপজেলার পানির স্তর পরিমাপ

মোট জমির পরিমাণ	আবাদী	অনাবাদী	এক ফসলী	দু-ফসলী	তিন ফসলী	বসতি এলাকার পরিমাণ	মন্তব্য
২৬,১১৫ হে:	২২০০৮ হে:	১০০০ হে:	১০১৬ হে:	১৬৬০৪ হে:	৫৪৫৮ হে:	২,৫০০ হে:	

তথ্য সূত্র: উপজেলা কৃষি অফিস ও সরজমিনে পরিদর্শন, মো: হাসান ঈমান, ০১৭১১-১০২৭৬৮

● কৃষি ও খাদ্য

মেলান্দহ উপজেলার প্রধান অর্থকরী ফসল গম, মরিচ, ভুট্টা এবং ধান। উৎপাদনের পরিসংখ্যান থেকে দেখা যায় যে, ১৩,৯৫১ মেট্রিক টন ধান এবং ৮৬৩৭ মেঃ টন গম উৎপাদিত হয়। এই এলাকার মানুষের প্রধান খাবার ভাত ও মাছ। এছাড়াও মাংস, সবজী ও নানা রকম ফল-মূল তাদের খাদ্যাভাসের মূল উপাদান। এ উপজেলায় প্রধান খাদ্যসমূহ হলো মাছ, ভাত, ডাল এবং মানুষের খাদ্যাভাস সকালে, দুপুর ও রাতে একবার করে।

ছক-১.২০: উপজেলার কৃষিজাত ফসলের পরিসংখ্যান

প্রধান ফসল কি কি	প্রধান ফসল কি কি	বিগত ১০ বছরের উৎপাদনের পরিসংখ্যান (মে:ট:)										প্রধান খাদ্য সমূহ
		২০১২	২০১১	২০১০	২০০৯	২০০৮	২০০৭	২০০৬	২০০৫	২০০৪	২০০৩	
ধান	১০১১৫	৯৬৭৮৭	১১৩২৮৮	-	-	-	-	-	-	-	-	ভাতওমাছ।
গম	৫১২	৯০৮	৭৫৩	-	-	-	-	-	-	-	-	
পাট	২৫৩০০	২৯৮৭৫	১০৪০০	-	-	-	-	-	-	-	-	
ভুট্টা	১০৫	১০	১৭৮	-	-	-	-	-	-	-	-	
মরিচ	১৫৮০	১৫৭৯	১৮৪২	-	-	-	-	-	-	-	-	
প্রধান ফসল কি কি	প্রধান ফসল কি কি	বিগত ১০ বছরের ক্ষয়ক্ষতির তথ্য										খাদ্যাভাস
		২০১২	২০১১	২০১০	২০০৯	২০০৮	২০০৭	২০০৬	২০০৫	২০০৪	২০০৩	
ধান	-	-	-	-	-	-	-	-	-	-	-	
গম	-	-	-	-	-	-	-	-	-	-	-	
পাট	-	-	-	-	-	-	-	-	-	-	-	
ভুট্টা	-	-	-	-	-	-	-	-	-	-	-	
মরিচ	-	-	-	-	-	-	-	-	-	-	-	

তথ্য সূত্র: উপজেলা কৃষি অফিস ও সরজমিনে পরিদর্শন, মো: হাসান ঈমান, ০১৭১১-১০২৭৬৮

● নদী

মেলান্দহ উপজেলায় মোট ২ টি নদী। নদী গুলোর নাম যথাক্রমে ব্রহ্মপুত্র ও যমুনা। এ নদী দু'টি উপজেলার প্রায় সবকটি ইউনিয়নের ভিতর দিয়ে প্রবাহিত হয়েছে।

ছক-১.২১: উপজেলায় প্রবাহিত নদী

নদীর নাম	নদীর উপকার বিষয়ক সংক্ষিপ্ত বর্ণনা	নদীর অপকার বিষয়ক সংক্ষিপ্ত বর্ণনা
যমুনা	এ নদীতে মাছ পাওয়া যায়। সেচ কাজে ব্যবহার করা হয়। জেলেদের জীবিকা নির্বাহ হয়।	সর্বনাশা যমুনা প্রবাহের ফলে ২০% মানুষের বসতভিটা, ফসলী জমি নদীর গর্ভে বিলীন হয়ে যায়। এর ফলে মানুষ গৃহহীন ও অসহায় হয়ে পড়ে।
ব্রহ্মপুত্র	এই নদীতে মাছ খরে জেলেরা জীবিকা নির্বাহ করে এবং কৃষকেরা সেচ কাজে ব্যবহার করে থাকে।	নদীতে অনেক জায়গায় ব্রীজ না থাকায় এপার হতে ওপার যেতে সমস্যা হয়। অনেক সময় উজান থেকে ময়লা আর্জনা বা মরা প্রাণী ভেসে এসে পরিবেশ দূষিত করে, পারাপারের সমস্যা হয়ে থাকে।

তথ্যসূত্র: মো: আলী আকবর, উপজেলা মৎস্য কর্মকর্তা, ০১৭১৪-২৪০০১৬

● পুকুর

মেলান্দহ উপজেলায় মোট ২৯৮০ টি পুকুর আছে। এ পুকুরগুলোতে বছরের সব সময় পানি থাকে। কিন্তু অধিকাংশ পুকুর গুলোতে পানি শুকিয়ে যাওয়ার কারণে মাছ চাষ করতে সমস্যা হয়।

ছক-১.২২: উপজেলার পুকুর সংক্রান্ত তথ্য

উপজেলা	মোট পুকুর সংখ্যা	ব্যবহার হয়	ব্যবহার হয় না	পুকুরের উপকারীতা বিষয়ে সংক্ষিপ্ত বর্ণনা
মেলান্দহ	২৯৮০ টি	২৮৮০ টি	১০০ টি	বিভিন্ন প্রজাতির মাছ চাষ করা যায়, গোসল খালা বাসন ধোয়া যায় কাপড় কাচা যায়। মাছ বিক্রি করে প্রচুর অর্থ লাভ করা যায়।
মোট=	২৯৮০ টি	২৮৮০ টি	১০০ টি	

তথ্যসূত্র: মো: আলী আকবর, উপজেলা মৎস্য কর্মকর্তা, ০১৭১৪-২৪০০১৬

● খাল

মেলান্দহ উপজেলায় বর্তমানে ১৬ টি খাল সক্রিয় আছে। প্রাকৃতিক ও মানব সৃষ্ট কারণে বিশেষ করে দখলকরে ভরাট করার ফলে অনেক খাল বিলুপ্ত হয়ে যাচ্ছে।

ছক-১.২৩: উপজেলার খাল সংক্রান্ত তথ্য

ক্রঃ নং	খালের নাম	খালের উপকার বিষয়ক সংক্ষিপ্ত বর্ণনা	খালের অপকার বিষয়ক সংক্ষিপ্ত বর্ণনা
১.	মাদার খাল	এ খালের অনেক উপকার রয়েছে। এ খালে চাষীরা মাছ চাষ করে লাভবান হচ্ছে এবং বছরে একটি ফসল দিচ্ছে।	বন্যায় প্লাবিত হয়ে আবাদী জমিতে পানি ঢুকে যায় এবং ফসলের ক্ষতি করে, মাছ বের হয়ে যায় ফলে মাছ চাষীরা ক্ষতির সম্মুখীন হয়, যোগাযোগ ব্যবস্থা বিচ্ছিন্ন হয়।
২.	লৌহজং খাল	এ খালের অনেক উপকার রয়েছে। এ খালে চাষীরা মাছ চাষ করে লাভবান হচ্ছে এবং বছরে একটি ফসল দিচ্ছে।	০১টি মাত্র ফসল উৎপাদন হয়, খালের মাধ্যমে বন্যার পানি এলাকায় প্রবেশ করে অনেক ক্ষতি করে এবং পুকুর ডুবিয়ে নিয়ে কৃষক ও মৎস্য চাষীর অনেক ক্ষতি করে থাকে।
৩.	নাপিতখালী খাল	খালের উপকারীতা রয়েছে খালে মাছ চাষ করে বেকারত্ব দূর করা যায়। খালে হাঁস পালন করে কৃষকেরা লাভবান হয়।	০১টি মাত্র ফসল উৎপাদন হয়, খালের মাধ্যমে বন্যার পানি এলাকায় প্রবেশ করে অনেক ক্ষতি করে এবং পুকুর ডুবিয়ে নিয়ে কৃষক ও মৎস্য চাষীর অনেক ক্ষতি করে থাকে।
৪.	আদ্রা খাল	খালের উপকারীতা রয়েছে খাল মাছ চাষ করে বেকারত্ব দূর করা যায়। খালে হাঁস পালন করে কৃষকেরা লাভবান হয়	০১টি মাত্র ফসল উৎপাদন হয়, খালের মাধ্যমে বন্যার পানি এলাকায় প্রবেশ করে অনেক ক্ষতি করে এবং পুকুর ডুবিয়ে নিয়ে কৃষক ও মৎস্য চাষীর অনেক ক্ষতি করে থাকে।
৫.	গুজামানিকা খাল	খালের উপকারীতা রয়েছে খাল মাছ চাষ করে বেকারত্ব দূর করা যায়। খালে হাঁস পালন করে কৃষকেরা লাভবান হয়	০১টি মাত্র ফসল উৎপাদন হয়, খালের মাধ্যমে বন্যার পানি এলাকায় প্রবেশ করে অনেক ক্ষতি করে এবং পুকুর ডুবিয়ে নিয়ে কৃষক ও মৎস্য চাষীর অনেক ক্ষতি করে থাকে।
৬.	বারমাসী খাল	এ খালের অনেক উপকার রয়েছে। এ খালে চাষীরা মাছ চাষ করে লাভবান হচ্ছে এবং বছরে একটি ফসল দিচ্ছে।	০১টি মাত্র ফসল উৎপাদন হয়, খালের মাধ্যমে বন্যার পানি এলাকায় প্রবেশ করে অনেক ক্ষতি করে এবং পুকুর ডুবিয়ে নিয়ে কৃষক ও মৎস্য চাষীর অনেক ক্ষতি করে থাকে।
৭.	ডাংগা খাল	খালের উপকারীতা রয়েছে খাল মাছ চাষ করে বেকারত্ব দূর করা যায়। খালে হাঁস পালন করে কৃষকেরা লাভবান হয়	০১টি মাত্র ফসল উৎপাদন হয়, খালের মাধ্যমে বন্যার পানি এলাকায় প্রবেশ করে অনেক ক্ষতি করে এবং পুকুর ডুবিয়ে নিয়ে কৃষক ও মৎস্য চাষীর অনেক ক্ষতি করে থাকে।
৮.	বাগবাড়ীর খাল	খালের উপকারীতা রয়েছে খাল মাছ চাষ করে বেকারত্ব দূর করা যায়। খালে হাঁস পালন করে কৃষকেরা লাভবান হয়	০১টি মাত্র ফসল উৎপাদন হয়, খালের মাধ্যমে বন্যার পানি এলাকায় প্রবেশ করে অনেক ক্ষতি করে এবং পুকুর ডুবিয়ে নিয়ে কৃষক ও মৎস্য চাষীর অনেক ক্ষতি করে থাকে।

ক্রঃ নং	খালের নাম	খালের উপকার বিষয়ক সংক্ষিপ্ত বর্ণনা	খালের অপকার বিষয়ক সংক্ষিপ্ত বর্ণনা
৯.	আমিষ্ঠী খাল	খালের উপকারীতা রয়েছে খাল মাছ চাষ করে বেকারত্ব দূর করা যায়। খালে হাঁস পালন করে কৃষকেরা লাভবান হয়	০১টি মাত্র ফসল উৎপাদন হয়, খালের মাধ্যমে বন্যার পানি এলাকায় প্রবেশ করে অনেক ক্ষতি করে এবং পুকুর ডুবিয়ে নিয়ে কৃষক ও মৎস্য চাষীর অনেক ক্ষতি করে থাকে।
১০.	ঘোষেরপাড়া খাল	খালের উপকারীতা রয়েছে খাল মাছ চাষ করে বেকারত্ব দূর করা যায়। খালে হাঁস পালন করে কৃষকেরা লাভবান হয়	০১টি মাত্র ফসল উৎপাদন হয়, খালের মাধ্যমে বন্যার পানি এলাকায় প্রবেশ করে অনেক ক্ষতি করে এবং পুকুর ডুবিয়ে নিয়ে কৃষক ও মৎস্য চাষীর অনেক ক্ষতি করে থাকে।
১১.	উত্তর বালুর চর খাল	খালের উপকারীতা রয়েছে খাল মাছ চাষ করে বেকারত্ব দূর করা যায়। খালে হাঁস পালন করে কৃষকেরা লাভবান হয়	০১টি মাত্র ফসল উৎপাদন হয়, খালের মাধ্যমে বন্যার পানি এলাকায় প্রবেশ করে অনেক ক্ষতি করে এবং পুকুর ডুবিয়ে নিয়ে কৃষক ও মৎস্য চাষীর অনেক ক্ষতি করে থাকে।
১২.	দক্ষিণ বালুর চর খাল	এ খালের অনেক উপকার রয়েছে। এ খালে চাষীরা মাছ চাষ করে লাভবান হচ্ছে এবং বছরে একটি ফসল দিচ্ছে।	০১টি মাত্র ফসল উৎপাদন হয়, খালের মাধ্যমে বন্যার পানি এলাকায় প্রবেশ করে অনেক ক্ষতি করে এবং পুকুর ডুবিয়ে নিয়ে কৃষক ও মৎস্য চাষীর অনেক ক্ষতি করে থাকে।
১৩.	চর বসন্ত খাল	খালের উপকারীতা রয়েছে খাল মাছ চাষ করে বেকারত্ব দূর করা যায়। খালে হাঁস পালন করে কৃষকেরা লাভবান হয়	০১টি মাত্র ফসল উৎপাদন হয়, খালের মাধ্যমে বন্যার পানি এলাকায় প্রবেশ করে অনেক ক্ষতি করে এবং পুকুর ডুবিয়ে নিয়ে কৃষক ও মৎস্য চাষীর অনেক ক্ষতি করে থাকে।
১৪.	কাজাইকাটা খাল	খালের উপকারীতা রয়েছে খাল মাছ চাষ করে বেকারত্ব দূর করা যায়। খালে হাঁস পালন করে কৃষকেরা লাভবান হয়	০১টি মাত্র ফসল উৎপাদন হয়, খালের মাধ্যমে বন্যার পানি এলাকায় প্রবেশ করে অনেক ক্ষতি করে এবং পুকুর ডুবিয়ে নিয়ে কৃষক ও মৎস্য চাষীর অনেক ক্ষতি করে থাকে।
১৫.	গৌবিন্দী খাল	খালের উপকারীতা রয়েছে খাল মাছ চাষ করে বেকারত্ব দূর করা যায়। খালে হাঁস পালন করে কৃষকেরা লাভবান হয়	০১টি মাত্র ফসল উৎপাদন হয়, খালের মাধ্যমে বন্যার পানি এলাকায় প্রবেশ করে অনেক ক্ষতি করে এবং পুকুর ডুবিয়ে নিয়ে কৃষক ও মৎস্য চাষীর অনেক ক্ষতি করে থাকে।
১৬.	পূর্ব শ্যামপুর খাল	খালের উপকারীতা রয়েছে খাল মাছ চাষ করে বেকারত্ব দূর করা যায়। খালে হাঁস পালন করে কৃষকেরা লাভবান হয়	০১টি মাত্র ফসল উৎপাদন হয়, খালের মাধ্যমে বন্যার পানি এলাকায় প্রবেশ করে অনেক ক্ষতি করে এবং পুকুর ডুবিয়ে নিয়ে কৃষক ও মৎস্য চাষীর অনেক ক্ষতি করে থাকে।

তথ্যসূত্র: মো: আলী আকবর, উপজেলা মৎস্য কর্মকর্তা, ০১৭১৪-২৪০০১৬।

• আর্সেনিক দূষণ

এলাকায় অগভীর নলকূপগুলোতে মাত্রাতিরিক্ত আয়রন থাকায় তা মানুষের খাওয়া ও ব্যবহারের অনুপযোগী। চৈত্র-বৈশাখ মাসে এলাকার পানির স্তর নিচে নেমে যাওয়াতে অগভীর নলকূপগুলোতে পানি পাওয়া যায় না এবং গভীর নলকূপ গুলোতে পানি উঠাতে খুবই কষ্ট হয়। আশংকা করা হচ্ছে অদূর ভবিষ্যতে গভীর নলকূপ গুলোতেও আর্সেনিক, আয়রনমুক্ত সুপেয় পানি পাওয়া যাবে না। বাংলাদেশ জনস্বাস্থ্য প্রকৌশল অধিদপ্তর কর্তৃক প্রকাশিত আর্সেনিক দূষণ মানচিত্র অনুযায়ী এ-অঞ্চলের ৮ % টিউবওয়েল আর্সেনিক আক্রান্ত।

ছক-১.২৪: উপজেলার আর্সেনিক দূষণ সংক্রান্ত তথ্য

আর্সেনিক দূষণ আছে কি না	দূষণ মাত্রা	কত শতাংশ টিউবওয়েল আর্সেনিক পাওয়া গেছে	আর্সেনিকমুক্ত সবগুলি টিউবওয়েলে লাল চিহ্ন দেওয়া আছে কি না	আর্সেনিক দূষণের ফলে কি হচ্ছে
হ্যাঁ	৯%	৮%	না	আর্সেনিকোসিস রোগ হচ্ছে

তথ্য সূত্র: উপজেলা জনস্বাস্থ্য ও প্রকৌশল অধিদপ্তর, মেলান্দহ



চিত্র: মেলান্দহ উপজেলা মানচিত্র

দ্বিতীয় অধ্যায়

দুর্যোগ, আপদ ও বিপদাপন্নতা

২.১ দুর্যোগের সার্বিক ইতিহাস

জামালপুর জেলার দুর্যোগ ঝুঁকিপূর্ণ উপজেলার মধ্যে মেলান্দহ উপজেলা অন্যতম। প্রায় প্রতি বছর কোন না কোন দুর্যোগের সম্মুখীন হয় এ উপজেলা। বন্যা, নদীভাঙ্গন, খরা, অতিবৃষ্টি, কালবৈশাখীসহ বিভিন্ন আপদে মানুষের স্বাভাবিক জীবনযাত্রা বিপন্ন এবং সম্পদের ব্যাপক ক্ষতি সাধন হয়। যমুনা ও ব্রহ্মপুত্র নদীর নাব্যতা কমে যাওয়ায় বর্ষা মৌসুমে নদীর দু-কূল ভাসিয়ে উপজেলার ব্যাপক এলাকা প্লাবিত হয়। তাছাড়া ডেনেজ ব্যবস্থা ভালো না থাকায় বর্ষা মৌসুমে অতিবৃষ্টির ফলে উপজেলার নিম্ন এলাকার বসত বাড়ীতে জলাবদ্ধতার সৃষ্টি করে। যা প্রায় ১৫ দিন থেকে ৪৫ দিন স্থায়ী থাকে। নদী ভরাট দিন দিন প্রকোপ হওয়ায় এ এলাকায় বন্যা ও জলাবদ্ধতার মাত্রা বৃদ্ধি পাচ্ছে। ২০০৪ ও ২০০৭ সালে দেখা গেছে উত্তরের হিমালয়ের পাদদেশ তথা উজান থেকে নেমে আসা ঢলে যমুনা ও ব্রহ্মপুত্র নদীর পানি বৃদ্ধি পেয়ে ৩-৫ দিনের মধ্যে সমগ্র উপজেলা প্লাবিত হয়ে যায়। বন্যার প্রকোপে বসতবাড়ি তলিয়ে মানুষ গৃহহারা হয়ে যায়, ক্ষেতের ফসল ডুবে নষ্ট হয়ে যায়, রাস্তাঘাটসহ সকল ধরনের অবকাঠামোর ক্ষতি হয়, সার্বিকভাবে জনজীবন বিপন্ন হয়ে উঠে। ফলে উপজেলার সমগ্র এলাকায় দুর্যোগ ঘোষণা করা হয় এবং সরকারী ও বেসরকারীভাবে উদ্ধার, ত্রাণ ও পুনর্বাসন কার্যক্রম পরিচালনা করা হয়। মেলান্দহ উপজেলার মাহমুদপুর ইউনিয়নে কিছু পরিবার তাদের মালামাল নিরাপদে সরিয়ে আনার সময়টুকুও পায়নি। এক পর্যায়ে প্রায় ২০০০ পরিবারকে উপজেলা প্রশাসন ও এনজিওর পক্ষ থেকে তাদেরকে নিরাপদে সরিয়ে আনা হয় এবং ত্রাণ সামগ্রী বিতরণ করা হয়।

ছক-২.১: দুর্যোগের ক্ষতির পরিমাণ ঘটার সময় এবং ক্ষতিগ্রস্ত খাতসমূহ

দুর্যোগের নাম	বছর	ক্ষতির পরিমাণ (টাকা)	কোন কোন খাত/উপাদান ক্ষতিগ্রস্ত হয়
বন্যা	১৯৮৮, ১৯৯৪, ১৯৯৬, ২০০২, ২০০৪, ২০০৬, ২০০৭	৫০০ কোটি (প্রায়)	কৃষি, ঘরবাড়ী, যাতায়াত/রাস্তাঘাট, ব্রীজ/কালভার্ট, স্বাস্থ্য/পুষ্টি, কর্মসংস্থান, পানি, স্যানিটেশন, মৎস্য ও খাদ্য
খরা	২০০৬, ২০১৩	২ কোটি (প্রায়)	কৃষি, পানি ও মৎস্য
নদীভাঙ্গন	২০০২, ২০০৪, ২০০৬, ২০০৭, ২০১০, ২০১১	৫০ কোটি (প্রায়)	কৃষি, ঘরবাড়ীর, অবকাঠামো ও জমি
কালবৈশাখী	২০০৬, ২০১৩	৭০ লক্ষ (প্রায়)	ঘরবাড়ি, গাছপালা
অতিবৃষ্টি	২০০৯	১০ কোটি (প্রায়)	জীবন ও জীবিকা, রবিশষা, সবজি ও রাস্তাঘাট
শৈত্যপ্রবাহ	২০০৬, ২০১৩	১ কোটি (প্রায়)	

তথ্য সূত্র: সকল ইউনিয়ন পরিষদ চেয়ারম্যান

২.২ ইউনিয়নের আপদ সমূহ

ছক-২.২: দুর্যোগের ক্ষতির পরিমাণ, ঘটার সময় এবং ক্ষয়ক্ষতির খাতসমূহ

ক্রঃ নং	আপদ	ক্রঃ নং	অগ্রাধিকার
১.	বন্যা	১.	বন্যা
২.	ঘূর্ণিঝড়	২.	নদী ভাঙ্গন
৩.	খরা	৩.	কুয়াশা ও শৈত্যপ্রবাহ
৪.	কুয়াশা ও শৈত্যপ্রবাহ	৪.	খরা
৫.	নদী ভাঙ্গন	৫.	ঘূর্ণিঝড়
৬.	অতিবৃষ্টি	৬.	অতিবৃষ্টি

তথ্য সূত্র: স্থানীয় জনসাধারণ, এফিজিডি

২.৩ বিভিন্ন আপদ ও তার বর্তমান ও ভবিষ্যৎ চিত্র বিস্তারিত বর্ণনা

- ১. বন্যা:** ব্যাপক মাত্রায় বন্যা কবলিত একটি এলাকা মেলান্দহ উপজেলা। আষাঢ় মাস হতে কার্তিক মাস পর্যন্ত বন্যা অব্যাহত থাকে। যার ফলে এলাকার কৃষি, মৎস্য, অবকাঠামো, আবাসন, শিক্ষা, যোগাযোগ প্রভৃতি খাতের ব্যাপক ক্ষতি সাধিত হয়। আবাদী জমিতে পলি পড়ার কারণে কোন ফসল চাষ করা যায় না। যার ফলে এলাকার প্রায় ৫৫০০ হেক্টর জমিতে বালি পড়ার কারণে কৃষি উৎপাদন ব্যাহত হয়। প্রতি বৎসর বন্যা হলেও ১৯৮৮, ১৯৯৮, ২০০৪ এবং ২০০৭ সালের বন্যা ছিল সবচেয়ে বড়।
- ২. নদীভাঙ্গন:** মেলান্দহ উপজেলাতে মাহমুদপুর, ঘোষের পাড়া, শ্যামপুর ইউনিয়নে প্রতি বৎসর নদীভাঙ্গন অব্যাহত থাকে। নদীভাঙ্গন আষাঢ় হতে আশ্বিন মাস পর্যন্ত। যার ফলে এলাকার কৃষি ফসল, ঘরবাড়ী, রাস্তাঘাট, গাছপালা ব্যাপকহারে যমুনা নদীর গর্ভে বিলিন হয়ে যাচ্ছে। ফলে খাদ্য উৎপাদন ব্যাহত হয়, মানুষ আশ্রয়হীন হয় এবং পরিবেশের ক্ষতি হয়। সরকারী ভাবে নদীতে ব্লক দ্বারা বাঁধ, নদী ড্রেজিং করে নদীর গতিপথ পরিবর্তন এবং বন্যার সময় পানির গতি কমানোর জন্য ০৪টি বাঁধ নির্মাণ করা না হয় তাহলে বিভিন্ন এলাকার সাথে যোগাযোগ বন্ধ হয়ে যাবে এবং বহু আবাসস্থল বিলীন হয়ে যাবে।
- ৩. শৈত্যপ্রবাহ ও কুয়াশা:** ২০০০ সালের পর থেকে অত্র এলাকায় প্রতিবছর শৈত্যপ্রবাহ ও ঘন কুয়াশার প্রকোপ দেখা যায়। প্রতিবছরই প্রায় ৮-১০ দিন এর প্রভাব থাকে। এসময় তীব্র শীতে জনজীবন বিপর্যস্ত হয় এমনকি মানুষের প্রাণ হানি ঘটে। তীব্র শীতে বিশেষ করে শিশু, বৃদ্ধ ও প্রতিবন্ধীদের সমস্যা বেশী হয়। এছাড়া ঘন কুয়াশার কারণে ফসলের ব্যাপক ক্ষতি হয়।

বীজ তলা নষ্ট হয়ে যায়, রাস্তাঘাটে দুর্ঘটনা ঘটতে দেখা যায়, মানুষ, পশুপাখি ও মাছের রোগবালাই বৃদ্ধি পায় এবং কৃষক ব্যাপক আর্থিক ক্ষতির সম্মুখীন হয়।

৪. **কালবৈশাখী :** কালবৈশাখী ঝড় সাধারণত বৈশাখ মাসের প্রথমে শুরু হয়। এছাড়া প্রতি বছর ভাদ্র হতে অগ্রহায়ন মাসের মধ্যে কালবৈশাখী ঝড় এই এলাকায় আঘাত হানে। কালবৈশাখী ঝড়ে এলাকার ব্যাপক ক্ষয়ক্ষতি সাধিত হয়। মানুষের পশুত্ব বেড়ে যায়। গাছপালা ভেঙ্গে যায়। কৃষি জমির ফসল বিনষ্ট হয়। মানুষ আশ্রয়হীন হয়ে পড়ে। বিশেষ করে শিশু, বৃদ্ধ, প্রতিবন্ধী ও গর্ভবতীদের বেশি ক্ষয়ক্ষতি হয়। যার ফলে এলাকার কৃষি, মৎস্য, অবকাঠামো ও যোগাযোগ প্রভৃতি খাতের ব্যাপক ক্ষতি সাধিত হয়। গাছপালা নিধন ও ঝড়, এলাকার বিভিন্ন খাতের ক্ষতিকে আরো ত্বরান্বিত করে। ধারণা করা হয় যে, বৈষ্ণব উষ্ণতা বৃদ্ধি ঘূর্ণিঝড়ের সংখ্যা বৃদ্ধি করছে। এলাকায় প্রতিবছর ঘূর্ণিঝড় হলেও ২০০৭ ও ২০০৯ সালের ঝড় ছিল সবচেয়ে ব্যাপক। ২০০৭ ও ২০০৯ সালের ঝড়ে এলাকার প্রায় ৩৫-৪০ ভাগ আমন ধান, ২০ ভাগ ফলের বাগান ও ৯০ ভাগ শাক-সবজি ক্ষতিগ্রস্ত হয়েছিল।
৫. **অতিবৃষ্টি:** অতিবৃষ্টির ফলে কৃষি ফসল, পশু-পাখি ও গাছপালার বেশি ক্ষতি হয় এবং মানুষের স্বাভাবিক চলাচল ব্যহত হয়। জলবায়ুর পরিবর্তনের ফলে বৃষ্টিপাতের পরিমাণ কমে গেলেও প্রতি ২/৩ বছর পর পর অতিবৃষ্টি হয়ে থাকে তবে নকশী কাঁথা শ্রমিকদের অনেকটা কাজের ক্ষতি করে যার প্রভাব পড়ে তার পারিবারিক আর্থিক উপার্জনের উপর।
৬. **খরা:** খরার প্রবণতা ফাল্গুন মাসের মাঝামাঝিতে শুরু হয় এবং তা চৈত্র ও বৈশাখ মাস পর্যন্ত বেশী থাকে। আবার জৈষ্ঠ্য মাসের তৃতীয় সপ্তাহে তা শেষ হয়। অত্যধিক খরায় উক্ত এলাকার কৃষি ফসলের ক্ষতি ও গবাদী পশুর খাদ্যের সংকট দেখা দেয়। খরার প্রভাব প্রতিবছরই কিছু কিছু বেড়ে চলেছে। ফসলের ক্ষতির পাশাপাশি মানুষ বিভিন্ন রোগে আক্রান্ত হচ্ছে এবং মাছ চাষিরা মাছ চাষে আগ্রহ হারিয়ে ফেলছে। এভাবে মাছ চাষিরা মাছ চাষ থেকে পিছিয়ে আসলে ভবিষ্যতে আর্থিক ক্ষতির পাশাপাশি আমিষের ঘটতি দেখা দেবে।

২.৪ বিপদাপন্নতা ও সক্ষমতা

বিপদাপন্নতা বলতে বোঝায় বস্তুগত, আর্থ-সামাজিক এবং পরিবেশগত বিদ্যমান অবস্থা, যা দুর্ঘটনার ক্ষয়ক্ষতির আশংকার ইঙ্গিত দেয় এবং যা মোকাবেলা করার জনগোষ্ঠী অসমর্থ হয়ে থাকে।

সক্ষমতা হলো প্রাকৃতিক, সামাজিক, অর্থনৈতিক, পরিবেশ ইত্যাদির সমন্বয়ে সৃষ্ট সামগ্রিক অবস্থা বা প্রক্রিয়া, যা মানুষ বা কোনো সংস্থা/প্রতিষ্ঠান তার বিদ্যমান সম্পদের ব্যবহারের মাধ্যমে দুর্ঘটনার প্রতিকূল অবস্থার সর্বোচ্চ মোকাবেলা করে এবং দুর্ঘটনার ফলাফলের ভয়াবহতাকে হ্রাস করে।

ছক-২.৩: উপজেলার আপদভিত্তিক বিপদাপন্নতা ও সক্ষমতা

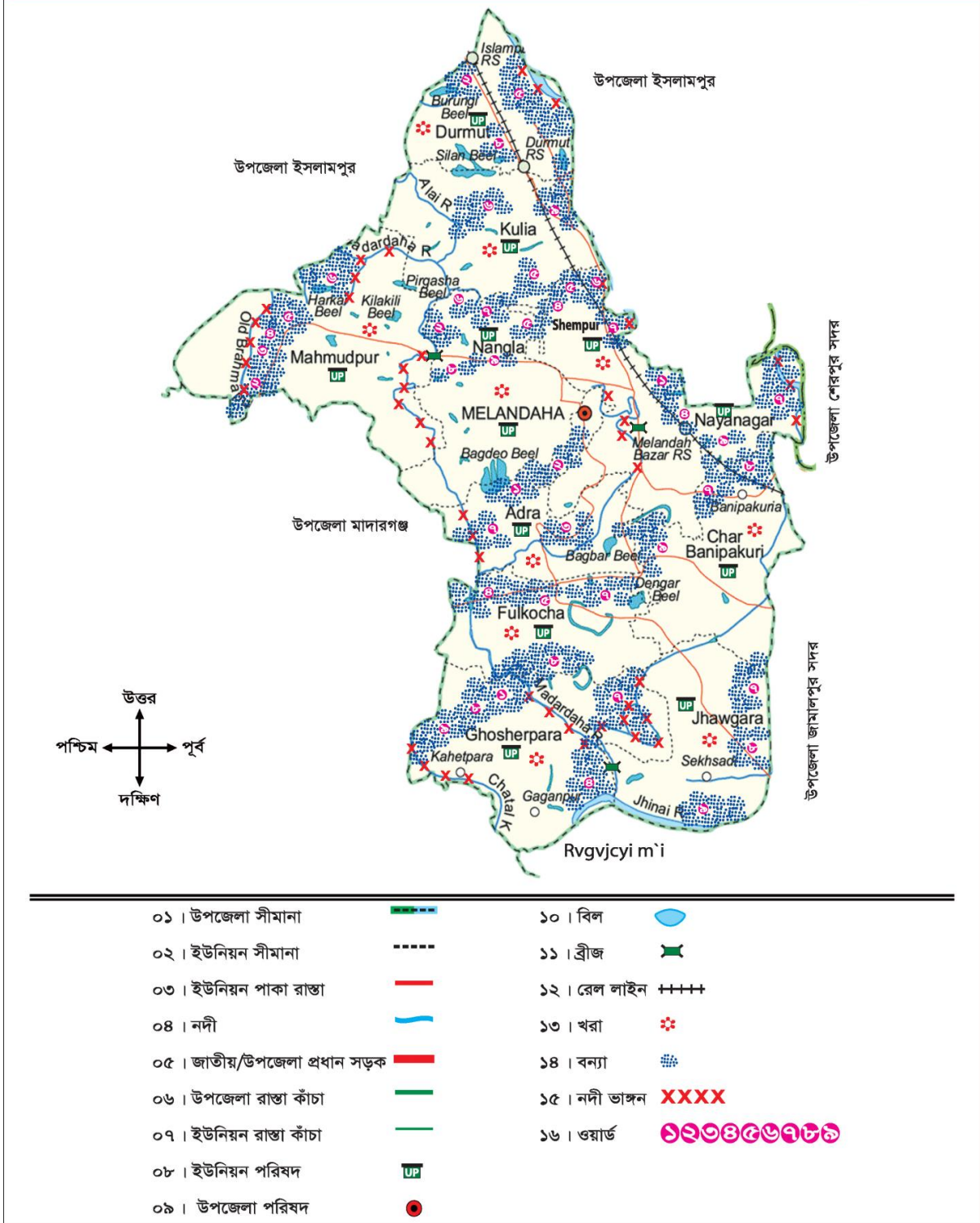
আপদ	বিপদাপন্নতা	সক্ষমতা
বন্যা	<ul style="list-style-type: none"> • নিরাপদ পানির অভাব হয় • মানুষের বিভিন্ন রোগ বালাই দেখা দেয় • গবাদী পশুর খাবার, স্থানান্তরের সমস্যা ও রোগব্যাপী দেখা দেয় • মৃত দেহের সংকারের সমস্যা হয় • স্বাস্থ্য সম্মত পায়খানার সমস্যা হয় • ঘর বাড়ীর ,বসতভিটা ডুবে যায় • ফসলের ক্ষতি হয় • খাবারের সমস্যা হয় • শিশু, বৃদ্ধ ও গর্ভবতীর চলাচলের সমস্যা হয় • যোগাযোগ বিচ্ছিন্ন হয় • আশ্রয় কেন্দ্রের সমস্যা • শিক্ষা ব্যহত হয় • শিশু খাবারের সমস্যা হয় 	<ul style="list-style-type: none"> • এই ইউনিয়নে আশ্রয় কেন্দ্র হিসাবে স্কুল কাম শেল্টার রয়েছে। • এলাকার মানুষ পূর্বের তুলনায় বন্যা বিষয়ে অনেক সচেতন • অনেকের বন্যা মোকাবেলায় নিজস্ব সক্ষমতা রয়েছে • যোগাযোগ মাধ্যম সক্রিয়, যে কোন স্থানে দ্রুত যোগাযোগের মাধ্যম আছে।
নদীভাঙ্গান	<ul style="list-style-type: none"> • রাস্তাঘাট ভেঙ্গে যায় • আশ্রয় নেয়ার জায়গা পায় না • খাবার সংকট দেখা দেয় • ডাক্তার বা চিকিৎসার সমস্যা হয় • বাড়ীর ঘর নদীর মধ্যে চলে যায় • ফসলের জমি নদীর মধ্যে চলে যায় • শিক্ষা প্রতিষ্ঠান ভেঙ্গে যাওয়ায় পড়া লেখা বন্ধ হয় • বেকারত্ব /দারিদ্রতা বেড়ে যায় 	<ul style="list-style-type: none"> • নদী ভাঙ্গন প্রতিরোধের জন্য এই উপজেলায় রাস্তাগুলো বেরি বাধী হিসাবে ব্যবহার করা হয় • নদী ভাঙ্গনজনিত সমস্যার সাথে নিজেরা খাপ খাইয়ে নিতে শিখেছে • আগে থেকেই এলাকার মানুষ নদী ভাঙ্গনের লক্ষণ বুঝতে পারে
খরা	<ul style="list-style-type: none"> • গরমের প্রভাবে বিভিন্ন রোগ বালাই দেখা দেয় • পানির অভাব দেখা দেয় • ফসল পুড়ে নষ্ট হয়ে যায় • মাছ চাষের সমস্যা হয় 	<ul style="list-style-type: none"> • পানি সরবরাহের জন্য গভীর নলকূপের ব্যবস্থা রয়েছে।

আপদ	বিপদাপন্নতা	সক্ষমতা
	<ul style="list-style-type: none"> গাছপালা মারা যায় গবাদী পশুর খাবারের সংকট হয় প্রাণী কুলের মৃত্যু হয় 	
কালবৈশাখী	<ul style="list-style-type: none"> শিক্ষা প্রতিষ্ঠান ভেঙ্গে গিয়ে শিক্ষা কার্যক্রম ব্যহত হয়। প্রাণ হানি ঘটে। ঘর বাড়ী ও গাছপালা ভেঙ্গে যায় ফসল মাটিতে পরে ক্ষতি হয় পঙ্কত বেড়ে যায় 	<ul style="list-style-type: none"> শেল্টার রয়েছে পর্যায়ক্রমে গাছপালা লাগানো হচ্ছে পূর্বে তুলনায় মানুষ এখন সচেতন বাড়ির চারপাশে গাছপালা লাগানোর ব্যবস্থা করা হয়েছে আবহাওয়া বার্তা যথাসময়ে পৌঁছে দেয়ার ব্যবস্থা আছে যোগাযোগ ব্যবস্থা ও যোগাযোগ মাধ্যম পূর্বের তুলনায় অনেক উন্নত
অতিবৃষ্টি	<ul style="list-style-type: none"> ফসল নষ্ট হয়। পানি জমে জলাবদ্ধতা সৃষ্টি হয়। রাস্তা ডুবে যায়। রাস্তা ঘাট ভেঙ্গে যায়। 	<ul style="list-style-type: none"> কিছু পানি নিষ্কাশনের ব্যবস্থা রয়েছে। ঘরে বসে কাজ করার মতো কর্মসংস্থানের ব্যবস্থা হয়েছে
শৈত্য প্রবাহ ও কুয়াশা	<ul style="list-style-type: none"> প্রাণ হানি ঘটে। পোল্ট্রি সম্পদের ক্ষতি হয়। পশু সম্পদের ক্ষতি হয়। ফসলের ক্ষতি হয়। রোগবাহাই বৃদ্ধি পায়। বীজতলা নষ্ট হয়। 	<ul style="list-style-type: none"> সরকারি ও বেসরকারীভাবে গরীবদের মাঝে কিছু কিছু শীত বস্ত্র বিতরণ করা হয়ে থাকে। পোল্ট্রি চাষের জন্য ঘরে তাপমাত্রা বৃদ্ধির ব্যবস্থা করা হচ্ছে। শিশুদের টিকাদান ব্যবস্থা করা হয়েছে।

তথ্য সূত্র: সকল ইউপি'র চেয়ারম্যানগণ

সর্বাধিক বিপদাপন্ন এলাকা

উপজেলা: মেলান্দহ, জেলা: জামালপুর।



চিত্র-২: সর্বাধিক বিপদাপন্ন এলাকা, মেলান্দহ উপজেলা

ছক-২.৪: উপজেলার আপদসমূহ কোন কোন গ্রাম কি কি কারণে কিভাবে সর্বাধিক বিপদাপন্ন

আপদ	সর্বাধিক বিপদাপন্ন এলাকা	বিপদাপন্নের কারণ	বিপদাপন্ন জনসংখ্যা
বন্যা	<p>ইউনিয়নঃ ০১ নং দুরমুঠ । গ্রামসমূহ:- সুলতানখালী ওয়ার্ড নং ৮, আমবাড়ীরয়া ওয়ার্ড নং ৫, কলাবীধা ওয়ার্ড নং ২।</p> <p>ইউনিয়নঃ ০২ নং কুলিয়া। গ্রামসমূহ:- তেঘরিয়া ওয়ার্ড নং ৬, পচাবহলা ওয়ার্ড নং ৫, সাদিপাটি ওয়ার্ড নং ৯।</p> <p>ইউনিয়নঃ ০৩ নং মাহমুদপুর। গ্রামসমূহ:- ইমামপুর ওয়ার্ড নং ৩, বানিয়াবাড়ীর ওয়ার্ড নং ২, পুটিয়াপাড়া ও পুরারচর ওয়ার্ড নং ৪, খাশিমারা বুকনাইপাড়া ওয়ার্ড নং ৬, আধবাড়ীরয়া ওয়ার্ড নং ৫, পয়লা চরমাহমুদপুর ।</p> <p>ইউনিয়নঃ ০৪ নং নাংলা গ্রামসমূহ:- মারনন্দ নাংলা ওয়ার্ড নং ২, চারাইলদার ওয়ার্ড নং -৯, নলকুড়ি ওয়ার্ড নং -৯, বন্দরৌহা ওয়ার্ড নং -৭,</p> <p>ইউনিয়নঃ ০৫ নং নয়ানগর । গ্রামসমূহ:- সাধুপুর ওয়ার্ড নং ৭, ০৫ নং চর কামারের চর ওয়ার্ড নং ৯, মেঘারবাড়ীর ওয়ার্ড নং ১, আলোকদিয়া ওয়ার্ড নং ৪।</p> <p>ইউনিয়নঃ ০৬ নং আদ্রা । গ্রামসমূহ:- পূর্ব আদ্রা ওয়ার্ড নং ২, পশ্চিম আদ্রা ওয়ার্ড নং ৩, নাওঘাটা ওয়ার্ড নং ৭, গুজামানিকা ওয়ার্ড নং ১।</p> <p>ইউনিয়নঃ ০৭ নং চরবানিপাকুরিয়া । গ্রামসমূহ:- বেতমারী ওয়ার্ড নং -১, চরবানিপাকুরিয়া ওয়ার্ড নং -৩, মখেরচর ওয়ার্ড নং -৮, ভাবকী ওয়ার্ড নং -৭।</p> <p>ইউনিয়নঃ ০৮নং ফুলকোচা । গ্রামসমূহ:- দিলালের পাড়া ওয়ার্ড নং ৭, তেলিপাড়া ওয়ার্ড নং ৮, চর আখিয়ার পাড়া ওয়ার্ড নং ৫, পশ্চিম ব্রাহ্মণপাড়া ওয়ার্ড নং ৫, বীর আখিয়ারপাড়া ওয়ার্ড নং ৪, দক্ষিণ ফুলকোচা ওয়ার্ড নং ৩।</p> <p>ইউনিয়নঃ ০৯নং ঘোষেরপাড়া । গ্রামসমূহ:- ঘোষেরপাড়া ওয়ার্ড নং ৮ ও ৯, খায়েরপাড়া ওয়ার্ড নং ১, ছবিলাপুর ওয়ার্ড নং ৭, আমিন্তী ওয়ার্ড নং ৪।</p> <p>ইউনিয়নঃ ১০নং ঝাউগড়া । গ্রামসমূহ:-টুপকারচর ওয়ার্ড নং ৮, কাপাশহাটিয়া ওয়ার্ড নং ৯, শেখসাদি ওয়ার্ড নং ৭।</p> <p>ইউনিয়নঃ ১১নং শ্যামপুর । গ্রামসমূহ:-টুপকারচর ওয়ার্ড নং ৭, কাজাইকাটা ওয়ার্ড নং ৪, বালুরচর ওয়ার্ড নং ৫ ও ৬, ০২ নং চর ওয়ার্ড নং ৪।</p>	<ul style="list-style-type: none"> আবাদী জমি নিচু বন্যা সহনশীল জাতের চাষাবাদ সম্পর্কে ধারণা নেই এলাকা নিচু বসতিভিটা নিচু বন্যা সময়ের পরিবর্তন বন্যা নিয়ন্ত্রণ বীধ নেই 	৯০,০০০ জন
নদীভাঙ্গান	<p>ইউনিয়নঃ ১১নং শ্যামপুর । গ্রামসমূহ:-টুপকারচর ওয়ার্ড নং ৭, কাজাইকাটা ওয়ার্ড নং ৪, বালুরচর ওয়ার্ড নং ৫ ও ৬, ০২ নং চর ওয়ার্ড নং ৪, প্রতাবঝাগড়ি ৩নং।</p> <p>ইউনিয়নঃ ৩নং মাহমুদপুর । গ্রামসমূহ:- খাশিমারা ৬নং, বুকনাই ১নং, বানিয়াবাড়ীর ২নং, পুটিয়াপাড়া ৪নং, চরমাহমুদপুর ৯নং, আধবাড়ীরয়া ৫নং, পয়লা ১নং।</p> <p>ইউনিয়নঃ ৯নং ঘোষেরপাড়া । আমিন্তী ৪নং, বংশীবেলতৈল ৫নং, খায়েরপাড়া ১নং, কাহেদপাড়া ৫নং, সগুনা ৬নং ।</p>	<ul style="list-style-type: none"> নদীর আকার নদী ভাঙ্গনের কারণ নদীর গতিপথ পরিবর্তন হলে টেউয়ের আঘাতে নদীর পাড় ভেঙে পলি পড়ে নদী ভরাট হলে পাড়ের ওপর অতিরিক্ত চাপ পড়ে নদীর স্বাভাবিক গতি বীধা গ্রহণ হলে অতিবৃষ্টি হয়ে চরের গাছ ও কীশবন ধ্বংসের ফলে জোয়ার ভাটার কারণে গাছ ও বনাঞ্চল নিধনের ফলে 	৫১,৫৮০ জন
খরা	উপজেলার সমগ্র ইউনিয়ন	<ul style="list-style-type: none"> পর্যাপ্ত গাছ পালা না থাকায় খরা সহনশীল জাতের ফসল সম্পর্কে ধারণা না থাকা বৃষ্টির অভাব বিকল্প সেচের অভাব প্রচন্ড রোদের তাপ পুকুর, নদী-নালা, খাল-বিল, গভীরতা কম থাকায় 	২৮৫,০০০ জন

আপদ	সর্বাধিক বিপদাপন্ন এলাকা	বিপদাপনের কারণ	বিপদাপন্ন জনসংখ্যা
		<ul style="list-style-type: none"> পানির স্তর নিচে নেমে যাওয়া বৃষ্টির পানির সংরক্ষণের ব্যবস্থা না থাকা গভীর নলকূপ পর্যাপ্ত না থাকায় 	
কালবৈশাখী ঝড়	উপজেলার সমগ্র ইউনিয়ন	<ul style="list-style-type: none"> কালবৈশাখী সহনশীল গাছপালা না থাকা ঘর বাড়ীর নিয়মিত মেরামত না করা দুর্বল ঘর বাড়ীর আর্থিক সক্ষমতা না থাকা শিক্ষা প্রতিষ্ঠানের অবকাঠামো দুর্বল শিক্ষা প্রতিষ্ঠানের যথাযথ পরিকল্পনার অভাব ঘর বাড়ীর চারপাশে গাছপালা না থাকা পরিকল্পনা ছাড়া বাড়ীর করা। সচেতনতার অভাব। ঝড়ের পূর্বাভাস না পাওয়া 	১১৫,২৫০ জন
শৈত্যপ্রবাহ ও কুয়াশা	উপজেলার সমগ্র ইউনিয়ন	<ul style="list-style-type: none"> নদীর তীরবর্তী এলাকায় অবস্থান হওয়ায় কুয়াশা ও শৈত্যপ্রবাহ বেশী প্রভাব ফেলে। গাছপালা না থাকার কারণে 	৯৫,৯৮৭ পরিবার

তথ্য সূত্র: ইউপিএর সকল সদস্যগণ

২.৬ উন্নয়ন পরিকল্পনার প্রধান খাত সমূহ

উদ্দেশ্য অর্জনের জন্য প্রয়োজনীয় কাজের ব্যাপারে অতীত ও বর্তমান অবস্থা সম্বন্ধে তথ্য সংগ্রহ করে এবং ভবিষ্যতের পূর্বাভাস তিক করে কর্মপন্থা স্থির করার প্রক্রিয়ার ফল হচ্ছে উন্নয়ন পরিকল্পনা।

ছক-২.৫: উন্নয়ন পরিকল্পনার প্রধান খাত ভিত্তিক আপদসমূহ

খাতসমূহ	আপদ	বিস্তারিত বর্ণনা	দুর্যোগ মুক্তি দ্বারের সাথে সমন্বয়
কৃষি	বন্যা	২০০৪ ও ২০০৭ সালের মত আবার বন্যা দেখা দিলে মেলান্দহ উপজেলার ১২টি ইউনিয়নের ১৫৯০ একর জমির ফসল পানিতে ডুবে ৯,০০০ পরিবার আর্থিক ভাবে ক্ষতির সম্মুখীন হতে পারে। সেই সাথে এলাকায় খাদ্য সংকট দেখা দিতে পারে।	<ul style="list-style-type: none"> বন্যা সহনশীল জাতের ফসলের চাষাবাদের প্রচলন করতে হবে আগাম ফসল চাষাবাদ করতে হবে কৃষি খাতে উন্নয়নের জন্য পানি নিষ্কাশন ও পানি সরবরাহের ব্যবস্থা করতে হবে
	নদীভাঙ্গন	প্রতিবছরের ন্যায় নদীভাঙ্গন হলে মেলান্দহ উপজেলার মাহমুদপুর, ঘোষেরপাড়া, শ্যামপুর ইউনিয়নের ১২৭৩ একর বসতিভিটাসহ আবাদী জমি নদী গর্ভে বিলীন হয়ে ঐ এলাকার গ্রাম গুলোর ৯,৫০০ পরিবার ব্যাপকভাবে ক্ষতিগ্রস্ত হতে পারে।	
	খরা	খরার কারণে মেলান্দহ উপজেলার ১২টি ইউনিয়নের ১,৭২৭ একর জমির ফসল যেমন-ধান, পাট, গম, চৈতালী ফসল পানির অভাবে পুড়ে যেতে পারে এবং এর প্রভাবে ঐ গ্রামগুলোর ১৮,০০০ পরিবারে খাদ্যের সমস্যা দেখা দিতে পারে।	
	কালবৈশাখী	২০১৩ সালের মত আবার কালবৈশাখী ঝড় দেখা দিলে মেলান্দহ উপজেলার ১২টি ইউনিয়নের ২,৫১২ একর জমির ফসল যেমন-ধান, পাট, গম, চৈতালী ফসল বিনষ্ট হতে পারে। যার প্রভাবে ঐ সকল ইউনিয়নের মানুষের খাদ্যের সংকট দেখা দিতে পারে এবং পরবর্তীতে কৃষি বীজের অভাব দেখা দিতে পারে।	
মৎস্য	বন্যা	২০০৭ সালের মত আবার বন্যা হলে মেলান্দহ উপজেলার ১২টি ইউনিয়নের ৩৯০টি পুকুর ও খালের পাড় ভেঙ্গে ছোট বড় পোনা মাছসহ চলে যেতে পারে। যার প্রভাবে ঐ এলাকায় মাছে সংকট ও পরবর্তীতে মাছ চাষের জন্য পোনা, মা মাছের সংকট দেখা দিয়ে পারে এবং ঐ এলাকার প্রতিটি গ্রামের মৎস্য চাষী ও জেলেরা আর্থিক ভাবে ব্যাপক ক্ষতির সম্মুখীন হতে পারে।	<ul style="list-style-type: none"> বীধ মেরামত ও তৈরী করা টেকসই পুকুর প্রস্তুত করার জন্য সচেতনতা বৃদ্ধি করা মৎস্যচাষীদের জন্য প্রশিক্ষণের ব্যবস্থা করা ৩ স্তর বিশিষ্ট মৎস্য চাষ করা ক্ষতিগ্রস্ত দরিদ্র মৎস্য চাষীদের জন্য সহায়তা প্রদান করা
	নদীভাঙ্গন	নদীভাঙ্গনের প্রভাবে মেলান্দহ উপজেলার মাহমুদপুর, শ্যামপুর, ঘোষেরপাড়া ইউনিয়নের সবমিলিয়ে ১৫৫ টি পুকুরের নদী গর্ভে বিলীন হয়ে ঐ এলাকার প্রতিটি মৎস্য চাষী ও জেলেরদের আর্থিক ভাবে ব্যাপক ক্ষতির সম্মুখীন হতে পারে।	
	খরা	খরার কারণে মেলান্দহ উপজেলার ১২টি ইউনিয়নের ১২০ টি পুকুরের পানি শুকিয়ে মাছ চাষের ব্যাপক ক্ষয়ক্ষতি হতে পারে সেই সাথে এলাকায় মাছের ঘাটতি দেখা দিতে পারে।	

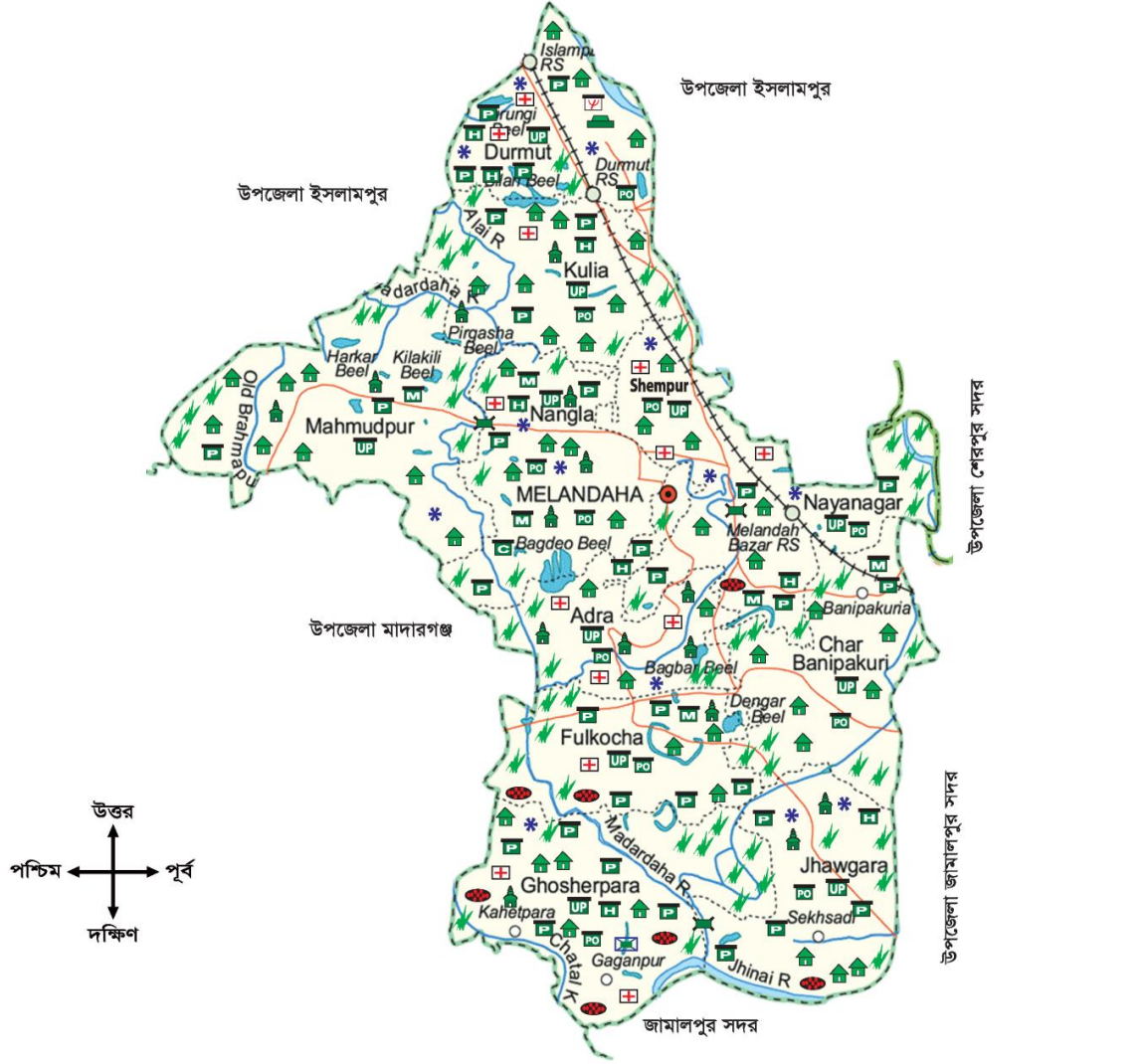
খাতসমূহ	আপদ	বিস্তারিত বর্ণনা	দুর্যোগ ঝুঁকি হ্রাসের সাথে সমন্বয়
	অতিবৃষ্টি	২০০৬ সালের মত আবার অতিবৃষ্টি দেখা দিলে মেলান্দহ উপজেলার ১২টি ইউনিয়নের ২৫৫টি পুকুরের মাছ খাল বিলে বের হয়ে মৎস্য চাষীদের ব্যাপক ক্ষতি করতে পারে।	
পশুসম্পদ	বন্যা	২০০৭ সালের মত আবার বন্যা হলে মেলান্দহ উপজেলার ১২টি ইউনিয়নের গরু, ছাগল, ভেড়ার খাদ্যাভাবসহ জীবন ঝুঁকির সম্ভবনা রয়েছে এবং যার ফলে ঐ এলাকার পশুপালন ব্যাহত হতে পারে।	<ul style="list-style-type: none"> মাটির কিল্লা নির্মাণ করা সরকারী পতিত জমিতে গবাদি পশুর চারনভূমি তৈরি করা পশুখাদ্য তৈরিতে মিল তৈরি করার জন্য উদ্বৃত্ত করা পাশাপাশি জমিতে একত্রে পাতি হাঁস, মৎস্য, সবজি চাষ করা আপদ সহনশীল সংকর জাতীয় পশুপাখি চাষে উদ্বৃত্ত করা পশুর টিকা সরবরাহ নিশ্চিত করা
	খরা	২০০৮ সালের মত আবার খরা দেখা দিলে মেলান্দহ উপজেলার ১২টি ইউনিয়নে খরার প্রচন্ড তাপে মাঠ ঘাটের ঘাস পুড়ে গিয়ে পশু খাদ্যের অভাব দেখা দিতে পারে এবং বিভিন্ন রোগ বালাই দেখা দিতে পারে। যার প্রভাবে পশু সম্পদ ব্যাপক ভাবে ক্ষতি হতে পারে।	
	কালবৈশাখী	২০১৩ সালের মত আবার কালবৈশাখী ঝড় দেখা দিলে মেলান্দহ উপজেলায় গবাদীপশু সহ অন্যান্য পশুপাখি মারা যেতে পারে এবং আহত হতে পারে। যার ফলে ঐ সকল ইউনিয়নে পশু পালনে মানুষের আগ্রহ কমে যেতে পারে।	
	অতিবৃষ্টি	২০০৬ সালের মত আবার অতিবৃষ্টি দেখা দিলে মেলান্দহ উপজেলার সবকটি ইউনিয়নের প্রায় নিচু এলাকার মাঠ, ঘাট তলিয়ে গিয়ে পশু খাদ্যের অভাব দেখা দিতে পারে। যার প্রভাবে পশুর মৃত্যুও বিভিন্ন রোগে আক্রান্ত হতে পারে।	
স্বাস্থ্য	বন্যা	২০০৭ সালের মত আবার বন্যা হলে মেলান্দহ উপজেলার ৯,৫০০ পরিবারের প্রায় বৃদ্ধ, প্রতিবন্ধী, গর্ভবতী ও শিশুর পানি বাহিত রোগ দেখা দিয়ে স্বাস্থ্যের প্রভাব পড়ে এমনকি মৃত্যুও হতে পারে।	<ul style="list-style-type: none"> স্বাস্থ্য বিষয়ে সচেতনতা বৃদ্ধি করা প্রাথমিক চিকিৎসার প্রয়োজনীয় ওষধ সরবরাহ নিশ্চিত করা পর্যাপ্ত টিকা ও প্রতিষেধকের ব্যবস্থা করা
	খরা	খরা কারণে মেলান্দহ উপজেলার ১২টি ইউনিয়নের প্রতিবন্ধী, গর্ভবতী ও শিশুসহ সকল শ্রেণীর মানুষের বিভিন্ন ধরনের রোগ বালাই দেখা দিয়ে মানুষের জীবন নাশ করতে পারে।	
	শৈত্য প্রবাহ ও কুয়াশা	প্রতি বছর এভাবে শৈত্য প্রবাহ ও ঘন কুয়াশা বাড়তে থাকলে মানুষ ও পশু পাখির রোগবালাই বৃদ্ধি পেতে পারে। বিশেষ করে প্রবল শীতে শিশু, বৃদ্ধ ও প্রতিবন্ধী ব্যক্তির বৈশী আক্রান্ত হতে পারে। ঘন কুয়াশার কারণে ফসলের ক্ষয়ক্ষতি বৃদ্ধি পেতে পারে।	<ul style="list-style-type: none"> বেশী করে গাছ পালা লাগানো শীত বস্ত্র বিতরণ করা শীত বস্ত্র পরিধান এবং ঠান্ডা জনিত রোগবালাই সম্পর্কে জনগণকে সচেতন করা
জীবিকা	বন্যা	২০০৭ সালের মত আবার বন্যা দেখা দিলে মেলান্দহ উপজেলার বিভিন্ন পেশাজীবী শ্রেণীর লোকের কর্মসংস্থান হারিয়ে বেকারত্ব জীবন কাটাতে পারে যার ফলে ঐ সকল গ্রামের প্রতিটি পরিবার ব্যাপকভাবে আর্থিক ক্ষতিগ্রস্ত হতে পারে এবং এর প্রভাবে ঐ এলাকার প্রতিটি মানুষের জীবন উন্নয়নের পথে বাধার সৃষ্টি হতে পারে।	<ul style="list-style-type: none"> টেকসই বিকল্প জীবিকা সৃষ্টি করার লক্ষ্যে প্রশিক্ষণ প্রদান করা টেকসই বিকল্প জীবিকা সৃষ্টি করা মহিলাদের জন্য বসতবাড়ীতে আয়ের ব্যবস্থা করা স্থানীয় সম্পদের সর্বোত্তম ব্যবহার নিশ্চিত করা জনগোষ্ঠি ভিত্তিক বনায়ন সৃষ্টি করা সামাজিক খাদ্য নিরাপত্তা ব্যবস্থা বৃদ্ধি করা টেকসই বিকল্প জীবিকা সৃষ্টি করার লক্ষ্যে প্রশিক্ষণ প্রদান করা
	নদীভাঙ্গন	২০০৭ সালের মত আবার নদীভাঙ্গন দেখা দিলে মেলান্দহ উপজেলার সকল এলাকার প্রতিটি গ্রামের মৎস্য চাষী, জেলে, ব্যবসায়ী, দিনমজুর, চাকুরীজীবী, বিভিন্ন পেশার মানুষ আর্থিকভাবে ব্যাপক ক্ষতির সম্মুখীন হতে পারে এবং জীবন জীবিকার উপর প্রভাব পড়তে পারে।	
	খরা	২০০৮ সালের মত আবার খরা দেখা দিলে মেলান্দহ উপজেলার ১২টি ইউনিয়নের ১৮,০০০ পরিবারের জীবন ও জীবিকার উপর প্রভাব পড়ে খাদ্যের সমস্যা দেখা দিতে পারে।	
	অতিবৃষ্টি	২০০৬ সালের মত আবার অতিবৃষ্টি দেখা দিলে মেলান্দহ উপজেলার সকল ইউনিয়নের প্রায় নিচু এলাকার মাঠ, ঘাট, আবাদি জমি, নকশী কাঁথা ইত্যাদি অতিবৃষ্টিতে জলাবদ্ধতা হয়ে দিনমুজুরী, ব্যবসায়ী, নকশী কাঁথা কারিগর ও পেশাজীবী শ্রেণী মানুষ কর্মসংস্থান হারিয়ে আর্থিকভাবে ক্ষতিগ্রস্ত হতে পারে। যা জীবন ও জীবিকার পথে বাধার সৃষ্টি করতে পারে।	
গাছপালা	বন্যা	২০০৭ সালের মত আবার বন্যা দেখা দিলে মেলান্দহ উপজেলার সকল ইউনিয়নের প্রতিটি প্রাণী অক্সিজেন ও মানুষের কাঠ, ফল, ইত্যাদির অভাব দেখা দিতে পারে।	<ul style="list-style-type: none"> রাস্তা ও বেড়া বাঁধের দুই পাশে বৃক্ষ রোপণ করা; বাড়ির আশে পাশে বৃক্ষ রোপণ করার জন্য জনগণকে উৎসাহিত করা প্যারাবন সৃষ্টি করা; পরিবেশ বিষয়ে সচেতনতা বৃদ্ধি করা; অবৈধভাবে গাছ কাটা নিয়ন্ত্রণ করার জন্য আইনগত ব্যবস্থা গ্রহণ ও প্রয়োগ করা।
	খরা	খরা দেখা দিলে মেলান্দহ উপজেলার সকল ইউনিয়নের ব্যাপক গাছ পালা মরে ও বিনষ্ট হতে পারে। যার ফলে ঐ এলাকার পরিবেশ ও মানুষের আর্থিক ক্ষতি হতে পারে।	
	কালবৈশাখী	২০১৩ সালের মত আবার কালবৈশাখী ঝড় দেখা দিলে মেলান্দহ উপজেলার গাছপালা ভেঙ্গে গিয়ে বিনষ্ট হতে পারে। যার ফলে ঐ এলাকার পরিবেশ ও মানুষের আর্থিক ক্ষতি হতে পারে।	

খাতসমূহ	আপদ	বিস্তারিত বর্ণনা	দুর্যোগ ঝুঁকি হ্রাসের সাথে সমন্বয়
অবকাঠামো	বন্যা	মেলান্দহ উপজেলাতে ২০০৭ সালের মত বন্যা হলে মেলান্দহ উপজেলার বিশেষ করে রাস্তা-ঘাট, শিক্ষা প্রতিষ্ঠান, ব্যবসা প্রতিষ্ঠান ও হাটবাজার আংশিক কিংবা সম্পূর্ণ বিনষ্ট হতে পারে। ফলে এলাকার মানুষ শিক্ষা স্বাস্থ্যসেবাসহ বিভিন্ন সুবিধা থেকে বঞ্চিত হতে পারে।	<ul style="list-style-type: none"> • রাস্তা উঁচু ও পাকা করা • বেড়িবান্ধ নির্মাণ ও সংস্কার করা • প্রয়োজনীয় কালভার্ট ও ব্রিজ নির্মাণ করা • স্ট্রাইসগেট নির্মাণ করা • পর্যাপ্ত সাইক্লোন সেন্টার নির্মাণ করা
	নদীভাঙ্গন	নদীভাঙ্গন দেখা দিলে মেলান্দহ উপজেলার রাস্তাঘাট, শিক্ষা প্রতিষ্ঠান, ব্যবসা প্রতিষ্ঠান ও হাটবাজার নদীর গর্ভে বিলিন হয়ে যেতে পারে। সব মিলে এর উপজেলার ৯,৫০০ পরিবার ব্যাপক ভাবে ক্ষতিগ্রস্ত হতে পারে।	<ul style="list-style-type: none"> • অবকাঠামো স্থাপনার চারিদিকে, রাস্তা ও খালসমূহের দুই ধারে বৃক্ষ রোপণ করা
	কালবৈশাখী	মেলান্দহ উপজেলাতে কালবৈশাখী ঝড় হলে ২০১৩ সালের মত আঘাত হানলে শিক্ষা প্রতিষ্ঠান, ঘরবাড়ি এবং ব্যবসা প্রতিষ্ঠান আংশিক কিংবা সম্পূর্ণ বিনষ্ট হতে পারে।	<ul style="list-style-type: none"> • দুর্যোগ সহনশীল বাড়ী নির্মাণ করার জন্য সুদক্ষ ঋণের ব্যবস্থা করা
নকশী কীথা	বন্যা	২০০৭ সালের মত আবার বন্যা দেখা দিলে মেলান্দহ উপজেলার ২,৫০০ নকশী কীথা পরিবার ব্যাপকভাবে আর্থিক ক্ষতিগ্রস্ত হতে পারে।	<ul style="list-style-type: none"> • নকশী কীথা ঘর উঁচু স্থানে স্থাপন করা
	অতিবৃষ্টি	২০০৬ সালের মত আবার অতিবৃষ্টি দেখা দিলে মেলান্দহ উপজেলার সকল ইউনিয়নের নকশী কীথা পরিবারগুলো আর্থিকভাবে ব্যাপক ক্ষতির সম্মুখীন হতে পারে।	<ul style="list-style-type: none"> • ক্লাস্টার ভিত্তিক নকশী কীথা কারখানা করা • নকশী কীথা ঋণের ব্যবস্থা করা • নদীর তীরবর্তী এলাকা থেকে নকশী কীথা কারখানা সরিয়ে নিয়ে নিরাপদ স্থানে স্থাপন করা

তথ্য সূত্র : ইউপির সকল সদস্যগণ

সামাজিক মানচিত্র

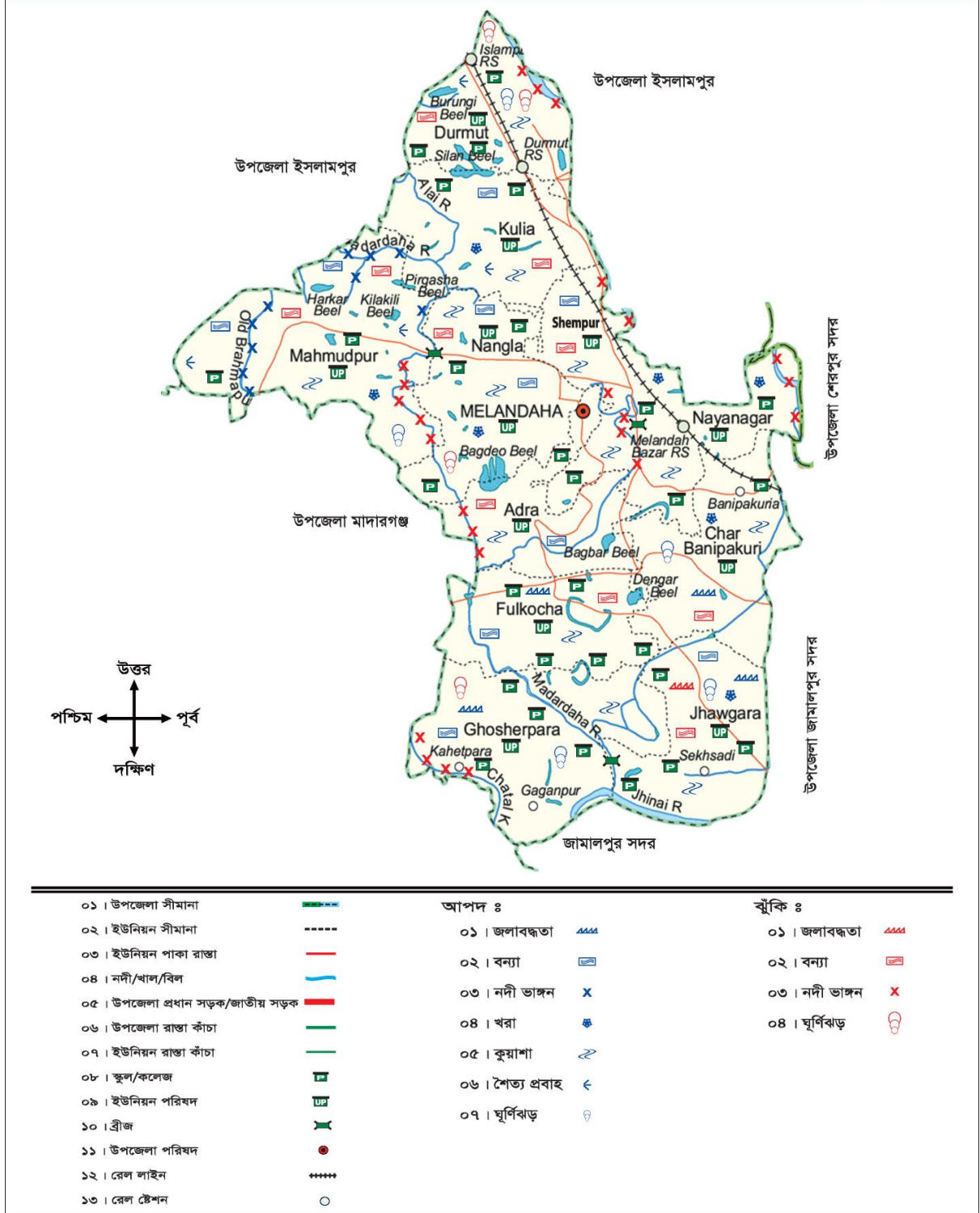
উপজেলা: মেলান্দহ, জেলা: জামালপুর।



০১। উপজেলা সীমানা		১১। বনায়ন		২২। মাদ্রাসা		৩৪। এনজিও/ব্যাংক/বীমা	
০২। ইউনিয়ন সীমানা		১২। বসতি		২৩। হাট/বাজার		৩৬। রেল লাইন	
০৩। ইউনিয়ন পাকা রাস্তা		১৩। ইউপি ভবন		২৪। কমিউনিটি ক্লিনিক		৩৭। খেলার মাঠ	
০৪। নদী		১৪। উপজেলা স্বাস্থ্য কেন্দ্র		২৫। গোড়াউন		৩৮। পুকুর	
০৫। জাতীয়/উপজেলা প্রধান সড়ক		১৫। নৌকা ঘাট		২৬। মন্দির			
০৬। উপজেলা রাস্তা কাঁচা		১৬। ব্রীজ/কালভার্ট/সুইস গেইট		২৭। মসজিদ			
০৭। ইউনিয়ন রাস্তা কাঁচা		১৮। পোষ্ট অফিস		২৮। ঈদগাঁহ			
০৯। বিল		১৯। প্রাথমিক বিদ্যালয়		২৯। আশ্রয় কেন্দ্র			
১০। কৃষি জমি		২০। উচ্চ বিদ্যালয়		৩০। কবরস্থান			
১৭। উপজেলা পরিষদ		২১। কলেজ		৩২। থানা অফিস			

আপদ ও ঝুঁকির মানচিত্র

উপজেলা: মেলান্দহ, জেলা: জামালপুর।



২.৯ আপদের মৌসুমী দিনপঞ্জি

ছক-২.৬: কোন কোন আপদ কোন কোন মাসগুলোতে আঘাত করতে পারে

ক্রঃ	আপদসমূহ	বৈশাখ	জ্যৈষ্ঠ	আষাঢ়	শ্রাবণ	ভাদ্র	আশ্বিন	কার্তিক	অগ্রহায়ণ	পৌষ	মাঘ	ফাল্গুন	চৈত্র
১.	বন্যা												
২.	নদীভাঙ্গান												
৩.	খরা												
৪.	কালবৈশাখী/ঝড়												
৫.	অতিবৃষ্টি												

তথ্য সূত্র : ইউপির সকল সদস্যগণ

দিনপঞ্জি বিশ্লেষণ

আপদগুলো এই এলাকাতে বছরের বারো মাসের মধ্যে কোন কোন মাসে সংগঠিত হয় এবং কোন কোন মাসে এর প্রভাব বেশি বা কম থাকে তা রেখাচিত্রের মাধ্যমে মৌসুমী দিনপঞ্জিতে দেখানো হয়েছে। প্রি-সিআরএ কাজের অংশ হিসেবে অংশগ্রহণকারীদের সাথে আলোচনার মাধ্যমে জানা যায়:

- বন্যা মেলান্দহ তথা জামালপুর জেলার অন্যতম প্রধান আপদ। বন্যা এই এলাকার ঘরবাড়ি, যোগাযোগ ব্যবস্থা ও জীবন জীবিকার ব্যাপক ক্ষতি করে। এটি জুলাই মাসের মাঝামাঝি থেকে আগষ্ট মাসের মাঝামাঝি পর্যন্ত থাকে।
- মেলান্দহ উপজেলার ঘরবাড়ি, রাস্তাঘাট, সামাজিক ও শিক্ষাপ্রতিষ্ঠানসহ ফসল ও গবাদিপশু নদীভাঙ্গানে প্রতি বছর বিলীন হয়ে যাচ্ছে। এখানে নদীভাঙ্গান ঘটে মার্চ মাসের মাঝামাঝি থেকে অক্টোবর মাস পর্যন্ত।
- শৈত্যপ্রবাহ এ অঞ্চলের একটি অন্যতম সমস্যা। যমুনা ও ব্রহ্মপুত্র নদীর তীরবর্তী এলাকা বিধায় এখানে কুয়াশা ও শৈত্য প্রবাহের প্রভাব বেশী। এছাড়া উত্তরের হিমালয়ের থেকে আসা শৈত্য আবহাওয়া এ অঞ্চলে অনেক অসুখ বিসুখের প্রভাব বিস্তার করে।
- ঘূর্ণিঝড় আর একটি মারাত্মক আপদ। ঘূর্ণিঝড় এই এলাকার ঘরবাড়ি, যোগাযোগ ব্যবস্থা ও গাছপালার ব্যাপক ক্ষতি করে। এটি মার্চ মাসের মাঝামাঝি থেকে মে মাসের মাঝামাঝি পর্যন্ত এবং সেপ্টেম্বর মাসের মাঝামাঝি থেকে ডিসেম্বর মাসের মাঝামাঝি সময়ের মধ্যে ঘটে থাকে।
- মেলান্দহ উপজেলার খরা সংঘটিত আপদের মধ্যে একটি। খরার কারণে এখানকার অনেক ফসল সেচের অভাবে নষ্ট হচ্ছে। আবার যেগুলো কোনো মতে হচ্ছে তাতেও পর্যাপ্ত পানির অভাবে ফলন কমে যাচ্ছে। আবার এই খরার কারণে সংরক্ষিত পুকুরের পানি শুকিয়ে যাওয়ায় এবং ভূ-গর্ভস্থ পানির স্তর নিচের দিকে নেমে যাওয়ায় দেখা দিচ্ছে পানীয় জলের চরম সংকট। জুন মাস থেকে এপ্রিল মাস পর্যন্ত এই এলাকাতে খরা দেখা যায়।

২.১০ জীবিকার মৌসুমী দিনপঞ্জি

ছক-২.৭: কোন কোন মাসে জীবিকার বা কর্মসংস্থানের কি অবস্থা হয়

ক্রঃ	জীবিকার উৎস	বৈশাখ	জ্যৈষ্ঠ	আষাঢ়	শ্রাবণ	ভাদ্র	আশ্বিন	কার্তিক	অগ্রহায়ণ	পৌষ	মাঘ	ফাল্গুন	চৈত্র
১.	কৃষি												
২.	মৎস্যজীবী												
৩.	দিনমুজুর												
৪.	ব্যবসা												

তথ্য সূত্র : ইউপির সকল সদস্যগণ

জীবিকার মৌসুমী দিনপঞ্জি বিশ্লেষণ:

- জীবিকার মৌসুমী দিনপঞ্জি বিশ্লেষণ করলে দেখা যায় যে, এখানে নভেম্বর থেকে শুরু করে মে মাস পর্যন্ত কৃষি কাজ থাকে তবে ডিসেম্বর, জানুয়ারী, এপ্রিল ও মে মাসে কৃষি কাজ বেশি থাকে। এছাড়া অন্যান্য মাসগুলিতেও কিছু কৃষি কাজ করতে দেখা যায়।
- যমুনা তীরবর্তী উপজেলা হওয়ায় সারা বছরই এলাকার জেলেরা মাছ ধরার কাজ করতে পারে। তবে জুলাই মাস থেকে মৎস্য জীবীদের কাজ বেশী দেখা যায়।
- এলাকার প্রধান দিনমুজুরের ক্ষেত্র হলো নকশী কাঁথা কারখানা। নকশী কাঁথা শ্রমিকদের কাজ প্রায় সারা বছরই থাকে।
- মেলান্দহে ২০% লোক নকশী কাঁথার সাথে কোন না কোন ভাবে জড়িত রয়েছে।

২.১১ জীবন এবং জীবিকা সম্পর্কিত বিপদাপন্নতা

ছক-২.৮: এলাকার প্রধান জীবিকাসমূহ কি কি এবং জীবিকা সমূহকে কোন কোন আপদ/দুর্যোগ ক্ষতির চিত্র

ক্রঃ নং	জীবিকাসমূহ	আপদ/ দুর্যোগ সমূহ				
		বন্যা	নদীভাঙ্গন	কালবৈশাখী ঝড়	খরা	অতিবৃষ্টি
০১	কৃষি	■	■	■	■	■
০২	মৎস্য	■	■	-	■	■
০৩	দিনমুজুর	■	■	■	■	■
০৪	ব্যবসায়ী	■	■	■	■	■

তথ্য সূত্র : ইউপির সকল সদস্যগণ

মেলান্দহ উপজেলায় জীবিকাসমূহের মধ্যে কৃষি চাষাবাদ অন্যতম প্রধান। সুতরাং এ এলাকায় বন্যার ফলে কৃষি চাষাবাদ সব চেয়ে বেশি ক্ষতিগ্রস্ত হয়ে থাকে। সকল ধরনের আপদের কারণেই কৃষি খাত ক্ষতিগ্রস্ত হয়ে থাকে। মৎস্য খাতে বেশী ক্ষতি করে থাকে বন্যা, অতিবৃষ্টি ও খরা। বন্যার ফলে এলাকার পুকুর ভেসে মাছ পুকুর থেকে বের হয়ে যায় আবার খরার কারণে পানি শুকিয়ে চাষের ক্ষতি হয় এবং চাষী ক্ষতিগ্রস্ত হয়। সব ধরনের আপদের কারণেই দিনমুজুর ও ব্যবসায়ীরা ক্ষতিগ্রস্ত হয়ে থাকে।

২.১২ খাত ভিত্তিক আপদ ও ঝুঁকির বর্ণনা

ছক-২.৯: উপজেলার খাত ভিত্তিক আপদ ও ঝুঁকি

আপদসমূহ	বিপদাপন্ন সামাজিক উপাদানসমূহ									
	ফসল	গাছপালা	পশু সম্পদ	মৎস্য সম্পদ	ঘরবাড়ি	রাস্তাঘাট	ব্রীজ কালভার্ট	শিক্ষা প্রতিষ্ঠান	স্বাস্থ্য	আশ্রয়কেন্দ্র
বন্যা	■	■	■	■	■	■	■	■	■	■
নদীভাঙ্গন	■	■	■	■	■	■	■	■	-	■
খরা	■	■	■	■	-	-	-	-	■	-
কালবৈশাখী	■	■	-	-	■	-	-	■	-	-
অতিবৃষ্টি	■	-	■	-	-	■	-	-	-	-
শৈত্য প্রবাহ	■	-	■	-	-	-	-	-	■	-

তথ্য সূত্র : ইউপির সকল সদস্যগণ

- বন্যার ফলে মেলান্দহ উপজেলার ১২টি ইউনিয়নের ফসল, গাছপালা, পশু সম্পদ, মৎস্য সম্পদ, ঘরবাড়ি, অবকাঠামো, রাস্তাঘাট, ব্রীজ কালভার্ট, শিক্ষা প্রতিষ্ঠান, স্বাস্থ্য এবং আশ্রয়কেন্দ্রসহ সকল সামাজিক উপদানেরই ক্ষতি সাধন হয়ে থাকে। প্রতি বছরই বন্যার ফলে বিশেষ করে আমবাড়ীরয়, সুলতানখালী, বাহেরচর, বুকনাই, তেঘরীয়া, পচাবহলা, ২য় সাদিপাটি, বন্দরৌহা, নলকুড়ি, চারাইদার, মাঝবন্দ নাংলা, ইমামপুর, কাজাইকাটা, চরমাহমুদপুর, ঘোষেরপাড়া, আমির্গী, চরবাগবাড়ীর, বংশীবেলতৈল, কাহেদপাড়া, কাজাইকাটা, টুপকারচর, দক্ষিণ বালুচর, উত্তর বালুচর, কামারেরচর, সাধুপুর, ভাবকী, বেদমারী, চরবানিপাকুরিয়া অঞ্চলের ফসল, মৎস্য সম্পদ, ও রাস্তাঘাটের বেশী ক্ষতি হয়ে থাকে।
- নদী ভাঙ্গনের ফলে মেলান্দহ উপজেলার মাহমুদপুর, ঘোষেরপাড়া, শ্যামপুর ইউনিয়ন বেশী ক্ষতি গ্রস্ত হয়ে থাকে। কারণ এই এলাকাগুলি যমুনাও ব্রহ্মপুত্র নদীর তীরে অবস্থিত। প্রতিবছর নদী ভাঙ্গনের ফলে উল্লেখিত এলাকাগুলির ফসল ঘরবাড়ি রাস্তাঘাট, ব্রীজ কালভার্ট, শিক্ষা প্রতিষ্ঠানের ক্ষতি হয়ে থাকে এমনকি ঐ সকল সামাজিক সম্পদসমূহ নদী গর্ভে বিলীন হয়ে যায়।
- খরা মেলান্দহ উপজেলার সকল সামাজিক উপাদানসমূহের উপর প্রভাব বিস্তার করে। খরার কারণে ফসলের ক্ষতি হয় গাছপালা মারা যায়, পশু সম্পদের খাদ্যের অভাব দেখা দেয়, খাবার পানি গোসলের পানিসহ নিত্য ব্যবহারের পানির সংকট প্রকট আকারে দেখা দিয়ে জনজীবনে দুর্ভোগ নেমে আসে। খরার কারণে এলাকায় রোগবালায়ের প্রকোপ বৃদ্ধি হয় বিশেষ করে শিশুরা ডাইরিয়াতে আক্রান্ত হয় এমন কি পানি শূন্যতার কারণে অনেক শিশু মারা যায়।
- কাল বৈশাখী এ এলাকার জন্য নিত্য ঘটনা না হলেও মাঝে মাঝে বিশেষ করে বৈশাখ জ্যৈষ্ঠ মাসে আঘাত হেনে এলাকার ফসল গাছপালা ও ঘরবাড়ির ব্যাপক ক্ষতি করে থাকে।
- অতি বৃষ্টি এখন একটি অনিয়মিত ঘটনা হয়ে দাড়িয়েছে। এখন আর সময় মতো বৃষ্টি হয় না অসময়ে অতিবৃষ্টি হয়ে কৃষকের অপ্রস্তুতের কারণে ফসল নষ্ট হয়ে যায়, রাস্তাঘাট ভেঙে যায় এবং পশু সম্পদের খাদ্যের সংকট দেখা দেয়। অতি বৃষ্টির কারণে কোন কোন সময় নকশী কঁথা ব্যবসায়ীদেরও ক্ষতি হয়ে থাকে কারণ নকশী কঁথা শ্রমিকরা কাজে আসতে পারে না।
- শৈতপ্রবাহ ও কুয়শার কারণে প্রতি বছরই জনজীবন মারাত্মকভাবে বিপর্যস্ত হয়ে থাকে। শিশু ও বৃদ্ধরা শীত জনিত রোগে বেশী আক্রান্ত হয়ে পড়ে। প্রচন্ড কুয়শার কারণে রাস্তাঘাটে দুর্ঘটনার প্রবনতা বেড়ে যায়। ঘন কুয়শায় ফসল, ব্রীজতলা ও শাক-সবজী নষ্ট হয়ে যায়। প্রতিবছরই এ এলাকাতে শীতবস্ত্র বিতরণের প্রয়োজন হয়ে পড়ে।

২.১৩ জলবায়ু পরিবর্তন এবং তার সম্ভাব্য প্রভাব

কোন স্থানের বা অঞ্চলের দীর্ঘকালের (৩০ বছর বা তারও বেশি সময়ের) দৈনন্দিন আবহাওয়া পর্যালোচনা করে বায়ুমন্ডলের ভৌত উপাদানগুলোর (বায়ুর তাপ, বায়ুর চাপ, বায়ু প্রবাহের দিক ও তার গতিবেগ, বায়ুর আর্দ্রতা, মেঘের পরিমাণ ও মেঘের প্রকারভেদ এবং বৃষ্টিপাত) যে সাধারণ অবস্থা দেখা যায় তাকে ঐ স্থানের বা অঞ্চলের জলবায়ু বলে। পৃথিবীতে প্রতিদিন যে সূর্যকিরণ পৌঁছায়, ভূ-পৃষ্ঠ তা শোষণ করে। শোষিত সূর্যকিরণ আবার মহাশূন্যে বিকিরিত বা প্রতিফলিত হয়। এটাই প্রাকৃতিক নিয়ম। প্রাকৃতিক নিয়মের এই শোষণ-বিকিরণ প্রক্রিয়ায় কোনো ধরনের বাধা বা প্রতিবন্ধকতা সৃষ্টি হওয়াতেই জলবায়ু পরিবর্তন বলে।

ছক-২.১০: জলবায়ু পরিবর্তনের ফলে কোন কোন খাত কিভাবে ক্ষতিগ্রস্ত হয়

খাতসমূহ	আপদ	বর্ণনা
কৃষি	বন্যা	জলবায়ু পরিবর্তনের ফলে অসময়ে বন্যা হয়ে কৃষি জমি তলিয়ে গিয়ে ফসলের ব্যাপক ক্ষতি হতে পারে। সমুদ্র পৃষ্ঠের উচ্চতা বেড়ে গিয়ে নদীতে পানি বৃদ্ধি পেয়ে আবাদি জমির পরিমাণ কমে যেতে পারে। যার ফলে খাদ্যের ঘাটতি দেখা দিতে পারে।
	খরা	জলবায়ু পরিবর্তনের ফলে গ্রমের সময় প্রচন্ড খরায় চারিদিকে পানির সংকট দেখা দেবে। পানির স্তর নিচে নেমে গিয়ে কৃষিতে সেচ কার্য ব্যাহত হবে। ফলে কৃষি উৎপাদন কম হবে যার ফলে খাদ্যের ঘাটতি দেখা দিতে পারে।
	অতিবৃষ্টি	জলবায়ু পরিবর্তনের ফলে সময়ে বৃষ্টি পাত না হয়ে অসময়ে প্রচুর বৃষ্টি পাত হয়ে ফসলের ব্যাপক ক্ষয়ক্ষতি হতে পারে।
মৎস্য	বন্যা	জলবায়ু পরিবর্তনের ফলে অসময়ে বন্যা হয়ে মেলান্দহ উপজেলার পুকুর তলিয়ে গিয়ে মাছ বের হয়ে গিয়ে মৎস্য চাষীদের ব্যাপক আর্থিক ক্ষতি হতে পারে।
	নদীভাঙ্গন	জলবায়ু পরিবর্তনের ফলে অসময়ে বন্যা হয়ে এবং নদীর গতিপথ পরিবর্তন হয়ে প্রচুর নদী ভাঙ্গন দেখা দিতে পারে। যার ফলে মৎস্য চাষীদের পুকুর নদী গর্ভে বিলীন হয়ে আর্থিক ক্ষতি হতে পারে সেই সাথে মাছের ঘাটতি দেখা দিতে পারে।
	খরা	জলবায়ু পরিবর্তনের ফলে প্রচন্ড খরায় পানি শুকিয়ে এবং পানির স্তর নিচে নেমে গিয়ে পুকুর, নদী, খালে, বিলের মাছ মারা যেতে পারে মাছের প্রজনন ব্যাহত হয়ে মাছের উৎপাদন কমে যাবে। ফলে এলাকায় মাছের ও আমিষের ঘাটতি দেখা দিতে পারে।
	অতিবৃষ্টি	অসময়ে বৃষ্টি হয়ে অতিবৃষ্টির পানিতে পুকুর ডুবে গিয়ে পুকুরের মাছ খাল বিলে বের হয়ে মৎস্য চাষীদের ব্যাপক ক্ষতি করতে পারে।
	শৈত্য প্রবাহ ও কুয়াশা	জলবায়ু পরিবর্তনের ফলে প্রচন্ড ঠান্ডায় মাছের বৃদ্ধি কমে যেতে পারে ফলে মৎস্যচাষের কাঙ্ক্ষিত উৎপাদন লক্ষ্যমাত্রা ব্যাহত হতে পারে এবং কৃষক আর্থিক ক্ষতির সম্মুখীন হবে।
পশুসম্পদ	বন্যা	অসময়ে বন্যা হয়ে পশুর খাদ্যাভাবসহ জীবন ঝুঁকির সম্ভবনা রয়েছে এবং যার ফলে ঐ এলাকার পশুপালন ব্যাহত হতে পারে।
	খরা	জলবায়ু পরিবর্তনের ফলে খরার প্রচন্ড তাপে মাঠ ঘাটের ঘাস পুড়ে গিয়ে পশু খাদ্যের অভাব দেখা দিতে পারে এবং বিভিন্ন রোগ বালাই দেখা দিতে পারে। যার প্রভাবে পশুসম্পদ ব্যাপকভাবে ক্ষতি হতে পারে।
	অতিবৃষ্টি	জলবায়ু পরিবর্তনের ফলে ইউনিয়নের প্রায় নিচু এলাকার মাঠ-ঘাট তলিয়ে গিয়ে পশু খাদ্যের অভাব দেখা দিতে পারে। যার প্রভাবে পশুর মৃত্যু ও বিভিন্ন রোগে আক্রান্ত হতে পারে।
স্বাস্থ্য	বন্যা	জলবায়ু পরিবর্তনের ফলে ২০০৭ সালের মতো বন্যা হলে পানি বাহিত রোগ দেখা দিয়ে স্বাস্থ্যের প্রভাব পড়ে এমনকি মৃত্যুও হতে পারে।
	খরা	প্রচন্ড খরার কারণে বৃদ্ধ, প্রতিবন্ধী, গর্ভবতী, শিশু সহ সকল মানুষের বিভিন্ন ধরনের রোগ বালাই দেখা দিয়ে মানুষের জীবন নাশ করতে পারে।
	অতিবৃষ্টি	জলবায়ু পরিবর্তনের ফলে অতিবৃষ্টিতে বিভিন্ন খাল বিল ভরে গিয়ে জলাবদ্ধতার সৃষ্টি হয়ে পানিতে মল- মুত্র, মরা প্রাণী পচে গিয়ে বিভিন্ন রোগ বালাই দেখা দিতে পারে। যার ফলে ঐ সকল এলাকার মানুষের স্বাস্থ্যের ব্যাপক ক্ষতি করতে পারে।
	শৈত্যপ্রবাহ ও কুয়াশা	জলবায়ু পরিবর্তনের ফলে শীতের সময় তীব্র শীত ও গ্রমের সময় তীব্র গ্রম পড়বে ও পশু পাখির রোগ বালাই বৃদ্ধি পেতে পারে। তীব্র শীতে বিশেষ করে শিশু বৃদ্ধ ও প্রতিবন্ধী ব্যক্তিদের বেশি ক্ষতি হতে পারে। এমনকি মারাও যেতে পারে।
জীবিকা	বন্যা	বন্যার ফলে বিভিন্ন পেশাজীবী শ্রেণীর লোকেরা কর্মসংস্থান হারিয়ে বেকারত্ব জীবন কাটাতে পারে যার ফলে ঐ সকল গ্রামের প্রতিটি পরিবার ব্যাপকভাবে আর্থিক ক্ষতিগ্রস্ত হতে পারে এবং এর প্রভাবে ঐ এলাকার প্রতিটি মানুষের জীবন উন্নয়নের পথে বাধার সৃষ্টি হতে পারে।
	নদীভাঙ্গন	জলবায়ু পরিবর্তনের ফলে নদী ভাঙ্গন এলাকার প্রতিটি গ্রামের মৎস্য চাষী, জেলে, ব্যবসায়ী, দিনমজুর, চাকুরীজীবী, বিভিন্ন পেশার মানুষ আর্থিকভাবে ব্যাপক ক্ষতির সম্মুখীন হতে পারে এবং জীবন জীবিকার উপর প্রভাব পড়তে পারে।
	খরা	প্রচন্ড খরার কারণে জমির ফসল যেমন-ধান, পাট, গম, চৈতালী ফসল ও ফলজ গাছসহ পশু সম্পদের উপর পানি অভাবে ব্যাপক ক্ষতি হতে পারে। এবং এর প্রভাবে ঐ গ্রাম গুলোর মানুষের জীবন ও জীবিকার উপর প্রভাব পড়ে খাদ্যের সমস্যা দেখা দিতে পারে।
	কালবৈশাখী	মেলান্দহ উপজেলার সকল ইউনিয়নের প্রায় সকল গ্রামের জমির ফসল গাছপালা পশুপাখি, ঘরবাড়ীর, ব্যবসা প্রতিষ্ঠান, নকশী কাঁথা শিল্প, মানুষের কর্মসংস্থানের ব্যাপক ক্ষয়ক্ষতি সাধন করে বেকারত্বের সৃষ্টি করতে পারে যার ফলে এ উপজেলার জীবন যাত্রার মান উন্নয়নে বাধার কারণ হয়ে দাঁড়াতে পারে।
	অতিবৃষ্টি	অতিবৃষ্টির কারণে ইউনিয়নের প্রায় নিচু এলাকার মাঠ, ঘাট, আবাদি জমি, নকশী কাঁথা ইত্যাদি অতিবৃষ্টিতে জলাবদ্ধ হয়ে দিনমজুর, ব্যবসায়ী, নকশী কাঁথা কারিগর শ্রেণী পেশাজীবী মানুষের কর্মসংস্থান হারিয়ে আর্থিকভাবে ক্ষতিগ্রস্ত হতে পারে। যা জীবন ও জীবিকার পথে বাধার সৃষ্টি করতে পারে।

খাতসমূহ	আপদ	বর্ণনা
গাছপালা	বন্যা	বন্যা হলে বন্যার পানিতে গাছপালা মারা গিয়ে ও নষ্ট হতে পারে এতে করে সকল ইউনিয়নের প্রতিটি প্রাণীর অক্সিজেন ঘাটতি দেখা দিতে পারে সেই সাথে মানুষের কাঠ, ফল, ইত্যাদির অভাব দেখা দিতে পারে।
	নদীভাঙ্গান	নদীভাঙ্গানের ফলে গাছপালা নদীর গর্ভে বিলীন হতে পারে। ঐ সকল এলাকার মানুষ আর্থিক ভাবে ব্যাপক ক্ষতির সম্মুখীন হতে পারে এবং জীবন-জীবিকার উপর প্রভাব পড়তে পারে।
	খরা	খরার ফলে গাছ মরে যেতে পারে এবং গাছপালা বিনষ্ট হতে পারে। যার ফলে ঐ এলাকার পরিবেশ ও মানুষের আর্থিক ক্ষতি হতে পারে। পানির অভাবে গাছের নার্সারী মারা গিয়ে গাছের বিস্তার কমে যেতে পারে। ফলে আর্থিক ক্ষতি এবং পরিবেশের ক্ষতি উভয়ই হতে পারে।
	কালবৈশাখী	কালবৈশাখী ঝড়ে গাছপালা ভেঙে গিয়ে বন জঙ্গল উজাড় হতে পারে। যার ফলে ঐ এলাকার পরিবেশ ও মানুষের আর্থিক ক্ষতি হতে পারে।
অবকাঠামো	বন্যা	জলবায়ু পরিবর্তনের ফলে এলাকার বিভিন্ন ধরনের অবকাঠামো আংশিক কিংবা সম্পূর্ণ বিনষ্ট হতে পারে। ফলে এলাকার মানুষ যোগাযোগ, শিক্ষা, স্বাস্থ্য সেবাসহ বিভিন্ন সুবিধা থেকে বঞ্চিত হতে পারে।
	নদীভাঙ্গান	জলবায়ু পরিবর্তনের ফলে প্রতিনিয়ত নদী ভাঙ্গন হলে এলাকার রাস্তাঘাট, স্কুল কলেজ, ব্রীজ, কালভার্ট, কাঁচা রাস্তা, পাকা রাস্তাসহ বিভিন্ন ধরনের অবকাঠামো ভেঙে নদীর গর্ভে বিলিন হয়ে যেতে পারে।
	কালবৈশাখী	জলবায়ু পরিবর্তনের ফলে মেলান্দহ উপজেলার বাড়িঘর, স্কুল কলেজ, মাদ্রাসা, ব্যবসা প্রতিষ্ঠানসহ বিভিন্ন ধরনের অবকাঠামো ভেঙে দিয়ে এলাকার প্রচুর সম্পদের ক্ষতি হতে পারে।
	অতিবৃষ্টি	অতিবৃষ্টির কারণে মাটি ধসে ও জলাবদ্ধতার সৃষ্টি হয়ে জীবন ও জীবিকার পথে বাঁধার সৃষ্টি করতে পারে।

তথ্য সূত্র: জিডি, এলাকার প্রবীণ ব্যক্তি ও এলাকার জনসাধারণ

তৃতীয় অধ্যায়

দুর্যোগঝুঁকি হ্রাস

৩.১ ঝুঁকির কারণসমূহ চিহ্নিতকরণ

ছক-৩.১: এলাকার চিহ্নিত আপদগুলোর দ্বারা উপজেলা কেন ক্ষতিগ্রস্ত হয় তার তাৎক্ষণিক, মাধ্যমিক ও চূড়ান্ত কারণ চিহ্নিত করণ

ঝুঁকির বর্ণনা	কারণ		
	তাৎক্ষণিক	মাধ্যমিক	চূড়ান্ত
<p>বন্যা</p> <ul style="list-style-type: none"> ২০০৭ সালের মত আবার বন্যা দেখা দিলে মেলান্দহ উপজেলার দুরমুঠ ইউনিয়নের ৮, ৫ ও ২নং ওয়ার্ডের প্রায় ৫২ একর জমির, কুলিয়া ইউনিয়নের ৬, ৫ ও ৯ নং ওয়ার্ডের প্রায় ৯০ একর জমির, মাহমুদপুর ইউনিয়নের ২, ৩, ৪, ৫ ও ৬ নং ওয়ার্ডের প্রায় ৩৫৫ একর জমির, নাংলা ইউনিয়নের ২, ৭ ও ৯ নং ওয়ার্ডের প্রায় ৯১ একর জমির, নয়ানগর ইউনিয়নের ১, ৪, ৫, ৭ ও ৯ নং ওয়ার্ডের প্রায় ১১৫ একর জমির, আদ্রা ইউনিয়নে ১,২,৩ ও ৭ নং ওয়ার্ডে প্রায় ৯৭ একর জমির, চরবানিপাকুরিয়া ইউনিয়নে ১,৩, ৭ ও ৮ নং ওয়ার্ডে প্রায় ৮৭ একর জমির, ফুলকোচা ইউনিয়নে ৩, ৪, ৫, ৭ ও ৮ নং ওয়ার্ডের প্রায় ৮০ একর জমির, ঘোষের পাড়া ইউনিয়নের ১, ৪, ৭, ৮ ও ৯ নং ওয়ার্ডের প্রায় ৩১৭ একর জমির, ঝাউগড়া ইউনিয়নের ৭, ৮ ও ৯ নং ওয়ার্ডের প্রায় ৫১ একর জমির, শ্যামপুর ইউনিয়নের ২, ৪, ৫ ও ৭ নং ওয়ার্ডের প্রায় ২৫৫ একর জমির আউশ, আমন, পাট, রবিশষা, পেয়ারা, শাকসবজি ইত্যাদি ফসল চাষে ব্যাপক ক্ষতি হতে পারে এবং এর ফলে ঐ সকল গ্রামের প্রতিটি পরিবার ব্যাপকভাবে আর্থিক ক্ষতিগ্রস্ত হতে পারে। যার প্রভাবে ঐ এলাকার প্রতিটি মানুষের জীবন উন্নয়নের পথে বাধার সৃষ্টি হতে পারে। মেলান্দহ উপজেলাতে ২০০৭ সালের মত বন্যা হলে মাহমুদপুর ইউনিয়নের মোট ১০টি প্রাথমিক বিদ্যালয়, ৩টি মাধ্যমিক বিদ্যালয়, ১৫টি মসজিদ, ৪০ কি.মি. কাঁচা রাস্তা, ৭টি মাদ্রাসা, ২টি কবরস্থান, শ্যামপুর ইউনিয়নের মোট ৩টি প্রাথমিক বিদ্যালয়, ২টি মাধ্যমিক বিদ্যালয়, ১৬টি মসজিদ, ১০ কি.মি. কাঁচা রাস্তা, ঘোষেরপাড়া ইউনিয়নের মোট ৬টি প্রাথমিক বিদ্যালয়, ৩টি মাধ্যমিক বিদ্যালয়, ১২টি মসজিদ, ১০৫ কি.মি. কাঁচা রাস্তা, নয়ানগর ইউনিয়নের মোট ৪টি প্রাথমিক বিদ্যালয়, ৩টি মাদ্রাসা, ১৮টি মসজিদ, ৫৭ কি.মি. কাঁচা রাস্তা, কবরস্থান ২টি, আদ্রা ইউনিয়নের মোট ৩টি প্রাথমিক বিদ্যালয়, ১টি মাধ্যমিক বিদ্যালয়, ৩টি মাদ্রাসা, ১৩টি মসজিদ, ২৭ কি.মি. কাঁচা রাস্তা, চরবানিপাকুরিয়া ইউনিয়নের মোট ২টি প্রাথমিক বিদ্যালয়, ১টি মাধ্যমিক বিদ্যালয়, ২টি মাদ্রাসা, ১১টি মসজিদ, ৬১ কি.মি. কাঁচা রাস্তা, ফুলকোচা ইউনিয়নের মোট ২টি প্রাথমিক বিদ্যালয়, ১টি মাধ্যমিক বিদ্যালয়, ১৩টি মসজিদ, ৫৬ কি.মি. কাঁচা রাস্তা, দুরমুঠ ইউনিয়নের মোট ৩টি প্রাথমিক বিদ্যালয়, ২টি মাধ্যমিক বিদ্যালয়, ১৭টি মসজিদ, ১টি মন্দির, ১৮ কি.মি. কাঁচা রাস্তা, কুলিয়া ইউনিয়নের মোট ৪টি প্রাথমিক বিদ্যালয়, ১টি মাধ্যমিক বিদ্যালয়, ২টি মাদ্রাসা, ১৮টি মসজিদ, ৪৪ কি.মি. কাঁচা রাস্তা, কবরস্থান ১টি, নাংলা ইউনিয়নের মোট ১টি প্রাথমিক বিদ্যালয়, ১টি মাধ্যমিক বিদ্যালয়, ৭টি মসজিদ, ১৫ কি.মি. কাঁচা রাস্তা, ঝাউগড়া ইউনিয়নের মোট ২টি প্রাথমিক বিদ্যালয়, ১টি মাধ্যমিক বিদ্যালয়, ৭টি মসজিদ, ৩২ কি.মি. কাঁচা রাস্তা, আংশিক কিংবা সম্পূর্ণ বিনষ্ট হতে পারে। ফলে এলাকার মানুষ শিক্ষা ও স্বাস্থ্য সেবাসহ বিভিন্ন সুবিধা থেকে বঞ্চিত হতে পারে। ২০০৭ সালের মত আবার বন্যা হলে মেলান্দহ উপজেলার দুরমুঠ ইউনিয়নের ১৬টি গ্রামের প্রায় ৯৬ টি পুকুর, কুলিয়া ইউনিয়নের ১৯টি গ্রামের প্রায় ৫০ টি পুকুর, মাহমুদপুর ইউনিয়নের ১৯ টি গ্রামের প্রায় ৪৫ টি পুকুর, নাংলা ইউনিয়নের ১৯টি গ্রামের প্রায় ২৫ টি পুকুর, নয়ানগর ইউনিয়নের ২১টি গ্রামের প্রায় ২৯ টি পুকুর, আদ্রা ইউনিয়নের ১৭ টি গ্রামের প্রায় ২৫ টি পুকুর, চর বানিপাকুরিয়া ইউনিয়নের ১৯টি গ্রামের প্রায় ২৬ টি পুকুর, ফুলকোচা ইউনিয়নের ২০টি গ্রামের প্রায় ১৯ টি পুকুর, ঘোষেরপাড়া ইউনিয়নের ১৭ টি গ্রামের প্রায় ৪২ টি পুকুর, ঝাউগড়া ইউনিয়নের ১৪টি গ্রামের প্রায় ১৫ টি পুকুর, শ্যামপুর ইউনিয়নের ১৪ টি গ্রামের প্রায় ১৮ টি পুকুর ও খালের পাড় ভেসে ছোট বড় পোনা মাছসহ চলে যেতে পারে। যার প্রভাবে ঐ এলাকায় মাছের সংকট ও পরবর্তীতে মাছ চাষের জন্য পোনা ও মা মাছের সংকট দেখা দিতে পারে এবং ঐ এলাকার প্রতিটি গ্রামের মৎস্য চাষী ও জেলেরা আর্থিকভাবে ব্যাপক ক্ষতির সম্মুখীন হতে পারে। 	<ul style="list-style-type: none"> সঠিক সময়ে বন্যার সতর্কীকরণ বার্তা না পৌঁছানো উজান বীধ ভাঙা অতিবৃষ্টি রাস্তা উটু না থাকা বন্যা নিয়ন্ত্রণ বীধ না থাকা বন্যার আগাম সংকেত না থাকা রাস্তার দুপাশে বনায়ন ও দুর্বা ঘাস না থাকা ব্রীজ সংস্কার ও মেরামত না করা 	<ul style="list-style-type: none"> নদীর গভীরতা কমে যাওয়া প্রকৃতির ভারসাম্য নষ্ট হয়ে যাওয়া অধিক হারে গাছপালা না লাগান রাস্তার রক্ষনাবেক্ষণের জন্য কমিটি না থাকা অপরিকল্পিত ভাবে রাস্তাঘাট নির্মাণ দুর্যোগ ব্যবস্থাপনা কমিটি নিষ্ক্রিয় থাকা বৃক্ষ নিধন দুর্যোগ ব্যবস্থাপনা কমিটি সক্রিয় ভূমিকা পালন না করা 	<ul style="list-style-type: none"> পরিকল্পনা বাস্তবায়ন দীর্ঘস্থায়ী না হওয়া। ওজন স্তরের ক্ষতি আবহাওয়া ও জলবায়ুর পরিবর্তন সঠিক পরিকল্পনার অভাব সরকারি/বেসরকারীভাবে রাস্তা মেরামত ও বন্যা রোধে ব্যবস্থা না নেওয়া জলবায়ুর পরিবর্তন পরিকল্পনা বাস্তবায়নে সরকারের অসম্মতা পরিকল্পিতভাবে বীধ নির্মাণ না করা।

সুঁকির বর্ণনা	কারণ		
	তাত্ক্ষণিক	মাধ্যমিক	চূড়ান্ত
নদীভাঙ্গান <ul style="list-style-type: none"> ২০০৭ সালের মত আবার নদীভাঙ্গান দেখা দিলে মেলান্দহ উপজেলার মাহমুদপুর ইউনিয়নের ১, ২, ৪, ৫, ৬ ও ৯ নং ওয়ার্ডে প্রায় ৫৫১ একর বসতভিটাসহ আবাদী জমি, ঘোষের পাড়া ইউনিয়নে ১, ৪, ৫ ও ৬ নং ওয়ার্ডে প্রায় ৩৬৭ একর বসতভিটাসহ আবাদী জমি, শ্যামপুর ইউনিয়নে ২, ৩, ৪, ৫, ৬ ও ৭ নং ওয়ার্ডে প্রায় ৩৫৫ একর বসতভিটা সহ আবাদী জমি ভেঙ্গে নদীর গর্ভে বিলিন হয়ে যেতে পারে। সব মিলে এর প্রভাবে ঐ গ্রামগুলোর প্রায় ৯,৫০০ পরিবার ব্যাপকভাবে ক্ষতিগ্রস্ত হতে পারে। 	<ul style="list-style-type: none"> অতি বৃষ্টি বন্যা নিয়ন্ত্রণ বাঁধ না থাকা উজান বাঁধ ভাঙা ঘর-বাড়ীর নদীর 	<ul style="list-style-type: none"> অধিক হারে গাছপালা নিধন ফারাক্লা বাঁধ না করা অপরিকল্পিত ভাবে বাড়ীর ঘর নির্মাণ 	<ul style="list-style-type: none"> আবহওয়া ও জলবায়ুর পরিবর্তন নদীর গভীরতা কমে যাওয়া বৃক্ষরোপন না করা
খরা <ul style="list-style-type: none"> ২০০৮ সালের মত আবার খরা দেখা দিলে মেলান্দহ উপজেলার পৌরসভায় সকল গ্রামের প্রায় ১৩০ একর জমির ফসল, দুরমুঠ ইউনিয়নের সকল গ্রামের প্রায় ২০০ একর জমির ফসল, কুলিয়া ইউনিয়নের সকল গ্রামের প্রায় ১৫০ একর জমির ফসল, মাহমুদপুর ইউনিয়নের সকল গ্রামের প্রায় ৩০০ একর জমির ফসল, নাংলা ইউনিয়নের সকল গ্রামের প্রায় ১৫২ একর জমির ফসল, নয়ানগর ইউনিয়নের সকল গ্রামের প্রায় ৮০ একর জমির ফসল, আদ্রা ইউনিয়নের সকল গ্রামের প্রায় ১৫০ একর জমির ফসল, চর বানিপাকুরিয়া ইউনিয়নের সকল গ্রামের প্রায় ৯০ একর জমির ফসল, ফুলকোচা ইউনিয়নের সকল গ্রামের প্রায় ৯৫ একর জমির ফসল, ঘোষেরপাড়া ইউনিয়নের সকল গ্রামের প্রায় ১৫৫ একর জমির ফসল, বাউগড়া ইউনিয়নের সকল গ্রামের প্রায় ৭৫ একর জমির ফসল, শ্যামপুর ইউনিয়নের সকল গ্রামের প্রায় ১৫০ একর জমির ফসল যেমন-ধান, পাট, গম, চৈতালী ফসল পানি অভাবে পুড়ে যেতে পারে এবং এর প্রভাবে ঐ গ্রামগুলোর ১৮,০০০ পরিবারের খাদ্যের সমস্যা দেখা দিতে পারে। 	<ul style="list-style-type: none"> গভীর নলকূপ না থাকা পুকুরের গভীরতা কম বৃক্ষ নিধন পর্যাপ্ত শ্যালো ইঞ্জিন ও বিদ্যুৎ না থাকা অনাবৃষ্টি 	<ul style="list-style-type: none"> বনভূমি উজাড় পানির স্তর নিচে নেমে যাওয়া পরিবেশের ভারসাম্য নষ্ট হয়ে যাওয়া 	<ul style="list-style-type: none"> পানি উন্নয়ন বোর্ড কর্তৃক গভীর নলকূপের ব্যবস্থা না করা অধিকহারে বৃক্ষ রোপন না করা আবহাওয়ার পরিবর্তন
কালবৈশাখী/ঝড় <ul style="list-style-type: none"> ২০১২ ও ২০১৩ সালের মত আবার কালবৈশাখী ঝড় দেখা দিলে মেলান্দহ উপজেলার দুরমুঠ ইউনিয়নের সকল গ্রামের প্রায় ২২০ একর জমির ফসল, কুলিয়া ইউনিয়নের সকল গ্রামের প্রায় ১৫৫ একর জমির ফসল, মাহমুদপুর ইউনিয়নের সকল গ্রামের প্রায় ৪৫০ একর জমির ফসল, নাংলা ইউনিয়নের সকল গ্রামের প্রায় ২৫২ একর জমির ফসল, নয়ানগর ইউনিয়নের সকল গ্রামের প্রায় ১৮০ একর জমির ফসল, আদ্রা ইউনিয়নের সকল গ্রামের প্রায় ১৯০ একর জমির ফসল, চর বানিপাকুরিয়া ইউনিয়নের সকল গ্রামের প্রায় ১৯০ একর জমির ফসল, ফুলকোচা ইউনিয়নের সকল গ্রামের প্রায় ১৯৫ একর জমির ফসল, ঘোষেরপাড়া ইউনিয়নের সকল গ্রামের প্রায় ২৫৫ একর জমির ফসল, বাউগড়া ইউনিয়নের সকল গ্রামের প্রায় ১৭৫ একর জমির ফসল, শ্যামপুর ইউনিয়নের সকল গ্রামের প্রায় ২৫০ একর জমির যেমন-ধান, পাট, গম, চৈতালী ফসল বিনষ্ট হতে পারে। যার প্রভাবে ঐ সকল ইউনিয়নের মানুষের খাদ্যের সংকট দেখা দিতে পারে এবং পরবর্তীতে কৃষি বীজের অভাব দেখা দিতে পারে। 	<ul style="list-style-type: none"> বসতবাড়ীগুলো নীচু স্থানে হওয়া গাছপালা নিধন বসতবাড়ীর পাশে পর্যাপ্ত গাছপালা না হওয়া সময় মত আবহাওয়া বার্তা না পৌঁছানো পূর্ব প্রস্তুতির অভাব 	<ul style="list-style-type: none"> পরিবেশের ভারসাম্য নষ্ট হয়ে যাওয়া সময় মত আবহাওয়া বার্তা না পৌঁছানো নিকটবর্তী নিরাপদ স্থানের ব্যবস্থা না থাকা পরিবেশের ভারসাম্য নষ্ট হয়ে যাওয়া 	<ul style="list-style-type: none"> বন বিভাগের উদাসিনতা সচেতনতার অভাব ওজন স্তরের ক্ষতি স্থানীয় আবহাওয়া অফিসের উদাসীনতা।
অভিবৃষ্টি <ul style="list-style-type: none"> ২০০৬ সালের মত আবার অভিবৃষ্টি দেখা দিলে মেলান্দহ উপজেলার দুরমুঠ ইউনিয়নের ২, ৫ ও ৮ নং ওয়ার্ডের প্রায় ৭টি গ্রামের, কুলিয়া ইউনিয়নের ৫, ৬ ও ৯ নং ওয়ার্ডের প্রায় ৬টি গ্রামের, মাহমুদপুর ইউনিয়নের ২, ৩, ৪, ৫ ও ৬ নং ওয়ার্ডের প্রায় ৮টি গ্রামের, নয়ানগর ইউনিয়নের ১, ৪, ৫ ও ৯ নং ওয়ার্ডের প্রায় ৫টি গ্রামের, আদ্রা ইউনিয়নের ১, ২, ৩, ও ৭ নং ওয়ার্ডের প্রায় ৬টি গ্রামের, ফুলকোচা ইউনিয়নের ৩, ৪, ৫, ৭ ও ৮ নং ওয়ার্ডের প্রায় ৬টি গ্রামের, চর বানিপাকুরিয়া ইউনিয়নের ১, ৭, ৮ ও ৯ নং ওয়ার্ডের প্রায় ৫টি গ্রামের, ঘোষেরপাড়া ইউনিয়নের ১, ৪, ৭, ৮ ও ৯ নং ওয়ার্ডের প্রায় ১০টি গ্রামের, বাউগড়া ইউনিয়নের ৭, ৮ ও ৯ নং ওয়ার্ডের প্রায় ৭টি গ্রামের, শ্যামপুর ইউনিয়নের ২, ৪, ৫, ৬ ও ৭ নং ওয়ার্ডের প্রায় ৮টি গ্রামের, নাংলা ইউনিয়নের ১, ২, ৩, ৭ ও ৯ নং ওয়ার্ডের প্রায় ৯টি গ্রামের ইউনিয়নের প্রায় নিচু এলাকার মাঠ, ঘাট, আবাদী জমি, নকশী কাঁথা ইত্যাদি অভিবৃষ্টিতে জলাবদ্ধতা হয়ে দিনমুজুরী, ব্যবসায়ী, নকশী কাঁথা কারিগর শ্রেণী পেশাজীবী মানুষের কর্মসংস্থান হারিয়ে আর্থিক ভাবে ক্ষতিগ্রস্ত হতে পারে। যা জীবন ও জীবিকার পথে বাঁধার সৃষ্টি করতে পারে। 	<ul style="list-style-type: none"> অধিক হারে বৃক্ষ নিধন 	<ul style="list-style-type: none"> সমুদ্রের উচ্চতা বৃদ্ধি 	<ul style="list-style-type: none"> আবহাওয়ার বৈরী মনোভাব/পরিবর্তন বৃক্ষ রোপন না করা
শৈত্যপ্রবাহ ও কুম্বাশা	<ul style="list-style-type: none"> সূর্য আলো পৃথিবীতে না 	<ul style="list-style-type: none"> বাতাসে আদ্রতা কমে 	<ul style="list-style-type: none"> রাত দিন ছোট বড়

ঝুঁকির বর্ণনা	কারণ		
	ভাৎক্ষণিক	মাধ্যমিক	চূড়ান্ত
বিগত ০৫ বছরের মতো শৈত্যপ্রবাহের প্রকোপ বাড়তে থাকলে মেলান্দহ উপজেলার হতদরিদ্র, বৃদ্ধ, শিশু -মৃত্যুর হার বৃদ্ধি পেতে পারে। ঘন কুয়াশার কারণে উপজেলার ৫০০০ একর জমির ফসল নষ্ট হয়ে কৃষক ক্ষতিগ্রস্ত হতে পারে। প্রচন্ড ঠান্ডায় মাছের রোগবালাই বৃদ্ধি পেতে পারে এবং মাছের উৎপাদন কমে যেতে পারে। তাতে করে মৎস্য চাষের সাথে সম্পৃক্ত ৯ হাজার পরিবার ক্ষতিগ্রস্ত হতে পারে। পশু সম্পদের রোগবালাই বৃদ্ধি পেয়ে পশু মারা যেতে পারে ফলে ৭,৫০০ পরিবার ক্ষতিগ্রস্ত হতে পারে।	পৌছানো, উত্তরের বাতাস	যাওয়া	হওয়া

৩.২ ঝুঁকি নিরসনের উপায় চিহ্নিতকরণ

ছক-৩.২: চিহ্নিত আপদগুলো নিরসনের স্বল্পমেয়াদী, মধ্যমেয়াদী ও দীর্ঘমেয়াদী উপায়

ঝুঁকির বর্ণনা	ঝুঁকি নিরসনের সম্ভাব্য উপায়		
	স্বল্পমেয়াদী	মধ্যমেয়াদী	দীর্ঘমেয়াদী
<p>বন্যা</p> <ul style="list-style-type: none"> ২০০৪ ও ২০০৭ সালের মত আবার বন্যা দেখা দিলে মেলান্দহ উপজেলার ১২ টি ইউনিয়নের ১৫৯০ একর জমির ফসল পানিতে ডুবে ৯,০০০ পরিবার আর্থিক ভাবে ক্ষতির সম্মুখীন হতে পারে। সেই সাথে এলাকায় খাদ্য সংকট দেখা দিতে পারে। ২০০৭ সালের মত আবার বন্যা হলে মেলান্দহ উপজেলার ১২ টি ইউনিয়নের ৩৯০ টি পুকুর ও খালের পাড় ভেঙ্গে ছোট বড় পোনা মাছসহ চলে যেতে পারে। যার প্রভাবে ঐ এলাকায় মাছে সংকট ও পরবর্তীতে মাছ চাষের জন্য পোনা, মা মাছের সংকট দেখা দিয়ে পারে এবং ঐ এলাকার প্রতিটি গ্রামের মৎস্য চাষী ও জেলেদের আর্থিকভাবে ব্যাপক ক্ষতির সম্মুখীন হতে পারে। ২০০৭ সালের মত আবার বন্যা হলে মেলান্দহ উপজেলার ১২ টি ইউনিয়নের গরু, ছাগল, ভেড়ার খাদ্যাভাবসহ জীবন ঝুঁকির সম্ভবনা রয়েছে এবং যার ফলে ঐ এলাকার পশুপালন ব্যাহত হতে পারে। ২০০৭ সালের মত আবার বন্যা হলে মেলান্দহ উপজেলার ৯,৫০০ পরিবারের প্রায় বৃদ্ধ, প্রতিবন্ধী, গর্ভবতী ও শিশুদের পানি বাহিত রোগ দেখা দিয়ে স্বাস্থ্যের প্রভাব পড়বে, এমনকি মৃত্যুও হতে পারে। ২০০৭ সালের মত আবার বন্যা দেখা দিলে মেলান্দহ উপজেলার বিভিন্ন পেশাজীবী শ্রেণীর লোকের কর্মসংস্থান হারিয়ে বেকারত্ব জীবন কাটাতে পারে যার ফলে ঐ সকল গ্রামের প্রতিটি পরিবার ব্যাপক ভাবে আর্থিক ক্ষতিগ্রস্ত হতে পারে এবং এর প্রভাবে ঐ এলাকার প্রতিটি মানুষের জীবন উন্নয়নের পথে বাঁধার সৃষ্টি হতে পারে। ২০০৭ সালের মত আবার বন্যা দেখা দিলে মেলান্দহ উপজেলার সকল ইউনিয়নের প্রতিটি প্রাণী অক্সিজেন ও মানুষের কাঠ, ফল, ইত্যাদির অভাব দেখা দিতে পারে। ২০০৭ সালের মত আবার বন্যা দেখা দিলে মেলান্দহ উপজেলার ২,৫০০ নকশী কীথা পরিবার ব্যাপক ভাবে আর্থিক ক্ষতিগ্রস্ত হতে পারে। 	<ul style="list-style-type: none"> শক্ত খুঁটি দিয়ে ঘর বাড়ি নির্মাণ করা বেশী ঝুঁকিপূর্ণ বাড়ি পাকা করা বাড়ীর ধারে গাছ লাগানো বন্যার সতর্কীকরণ বার্তা প্রেরণ বন্যার পূর্বে ফসল রোপন না করা বাড়ী উঁচু করা 	<ul style="list-style-type: none"> বন্যা নিয়ন্ত্রণ বাধী নির্মাণ স্লুইস গেট নির্মাণ উন্নত বীজের ব্যবহার সময় উপযোগী বীজ সংগ্রহ করা বাড়ীর পাশে পর্যাপ্ত গাছ লাগানো বাড়ীর নির্মাণের জন্য জনগণকে ঋণ সহায়তা প্রদান করা 	<ul style="list-style-type: none"> সরকারী ও বেসরকারী প্রতিষ্ঠানের উদ্যোগে বন্যা সম্পর্কে জনগণকে উপযুক্ত প্রশিক্ষণের ব্যবস্থা করা বৃক্ষ রোপন করা আশ্রয় কেন্দ্র নির্মাণ করা বন্যা নিয়ন্ত্রণ বাধী নির্মাণ স্লুইস গেট নির্মাণ
<p>নদীভাঙ্গান</p> <ul style="list-style-type: none"> প্রতিবছরের ন্যায় নদীভাঙ্গান থাকলে মেলান্দহ উপজেলার মাহমুদপুর, ঘোষেরপাড়া, শ্যামপুর ইউনিয়নের ১২৭৩ একর বসতভিটাসহ আবাদী জমী নদী গর্ভে বিলীন হয়ে ঐ এলাকার গ্রামগুলোর ৯,৫০০ পরিবার ব্যাপকভাবে ক্ষতিগ্রস্ত হতে পারে। নদীভাঙ্গানের প্রভাবে মেলান্দহ উপজেলার মাহমুদপুর, শ্যামপুর, ঘোষেরপাড়া ইউনিয়নের সবমিলিয়ে ১৫৫ টি পুকুর নদী গর্ভে বিলীন হয়ে ঐ এলাকার প্রতিটি মৎস্য চাষী ও জেলেরা আর্থিক ভাবে ব্যাপক ক্ষতির সম্মুখীন হতে পারে। ২০০৭ সালের মত আবার নদীভাঙ্গান দেখা দিলে মেলান্দহ উপজেলার সকল এলাকার প্রতিটি গ্রামের মৎস্য চাষী, জেলে, ব্যবসায়ী, দিনমজুর, চাকুরীজীবী, বিভিন্ন পেশার মানুষ আর্থিক ভাবে ব্যাপক ক্ষতির সম্মুখীন হতে পারে এবং জীবন জীবিকার উপর প্রভাব পড়তে পারে। নদীভাঙ্গান দেখা দিলে মেলান্দহ উপজেলার রাস্তাঘাট, শিক্ষা প্রতিষ্ঠান, ব্যবসা প্রতিষ্ঠান ও হাটবাজার নদীর গর্ভে বিলিন হয়ে যেতে পারে। সব মিলে এর উপজেলার ৯,৫০০ পরিবার ব্যাপক ভাবে ক্ষতিগ্রস্ত হতে পারে। 	<ul style="list-style-type: none"> নদীর তীরে বনায়নের ব্যবস্থা করা নদী হতে নিরাপদ দুরূত বজায় রেখে বাড়ী ঘর নির্মাণ করা রাস্তা মেরামত করা নদীর তীরে বনায়নের ব্যবস্থা করা 	<ul style="list-style-type: none"> পরিকল্পিতভাবে রাস্তাঘাট নির্মাণ বাড়ীর পাশে পর্যাপ্ত গাছপালা লাগানো ঋণ সহযোগীতা দেওয়া রাস্তার দুপাশে গাছ লাগান 	<ul style="list-style-type: none"> নদী পুনঃখনন করা আশ্রয় কেন্দ্র নির্মাণ নদী ভাঙ্গান প্রতিরোধে বাঁধ নির্মাণ করা

ঝুঁকির বর্ণনা	ঝুঁকি নিরসনের সম্ভাব্য উপায়		
	স্বল্পমেয়াদী	মধ্যমেয়াদী	দীর্ঘমেয়াদী
<p>খরা</p> <ul style="list-style-type: none"> খরার কারণে মেলান্দহ উপজেলার ১২ টি ইউনিয়নের ১,৭২৭ একর জমির ফসল যেমন-ধান, পাট, গম, চৈতালী ফসল পানি অভাবে পুড়ে যেতে পারে এবং এর প্রভাবে ঐ গ্রামগুলোর ১৮,০০০ পরিবারের খাদ্যের সমস্যা দেখা দিতে পারে। খরার কারণে মেলান্দহ উপজেলার ১২ টি ইউনিয়নের ১২০ টি পুকুরের পানি শুকিয়ে মাছ চাষের ব্যাপক ক্ষয়ক্ষতি হতে পারে সেই সাথে এলাকায় মাছের ঘাটতি দেখা দিতে পারে। ২০০৮ সালের মত আবার খরা দেখা দিলে মেলান্দহ উপজেলার ১২ টি ইউনিয়নে খরার প্রচণ্ড তাপে মাঠ ঘাটের ঘাস পুড়ে গিয়ে পশু খাদ্যের অভাব দেখা দিতে পারে এবং বিভিন্ন রোগ বলাই দেখা দিতে পারে। যার প্রভাবে পশুসম্পদ ব্যাপকভাবে ক্ষতি হতে পারে। ২০০৮ সালের মত আবার খরা দেখা দিলে মেলান্দহ উপজেলার ১২টি ইউনিয়নের ১৮,০০০ পরিবারের জীবন ও জীবিকার উপর প্রভাব পড়ে খাদ্যের সমস্যা দেখা দিতে পারে। খরা দেখা দিলে মেলান্দহ উপজেলার সকল ইউনিয়নের ব্যপক গাছপালা বিনষ্ট হতে পারে। যার ফলে ঐ এলাকার পরিবেশ ও মানুষের আর্থিক ক্ষতি হতে পারে। 	<ul style="list-style-type: none"> পর্যাপ্ত শ্যালা ইঞ্জিন ও বিদ্যুতের ব্যবস্থা করা পানি সেচের ব্যবস্থা করা পুকুরে পানি সেচের ব্যবস্থা করা 	<ul style="list-style-type: none"> গভীর করে পুকুর খনন করা সরকারী উদ্যোগে খাল খননের ব্যবস্থা করা পুকুর পাড়ে পর্যাপ্ত বৃক্ষ রোপন করা 	<ul style="list-style-type: none"> অধিক হারে বৃক্ষ রোপনে সরকারী উদ্যোগে গভীর নলকূপের ব্যবস্থা করা। জনগণকে উৎসাহিত করা
<p>কালবৈশাখী/ঝড়</p> <ul style="list-style-type: none"> ২০১৩ সালের মত আবার কালবৈশাখী ঝড় দেখা দিলে মেলান্দহ উপজেলার ১২ টি ইউনিয়নের ২,৫১২ একর জমির ফসল যেমন-ধান, পাট, গম, চৈতালী ফসল বিনষ্ট হতে পারে। যার প্রভাবে ঐ সকল ইউনিয়নের মানুষের খাদ্যের সংকট দেখা দিতে পারে এবং পরবর্তীতে কৃষি বীজের অভাব দেখা দিতে পারে। ২০১৩ সালের মত আবার কালবৈশাখী ঝড় দেখা দিলে মেলান্দহ উপজেলায় গবাদীপশু সহ অন্যান্য পশুপাখি মারা যেতে পারে এবং আহত হতে পারে। যার ফলে ঐ সকল ইউনিয়নে পশু পালনে মানুষের আগ্রহ কমে যেতে পারে। ২০১৩ সালের মত আবার কালবৈশাখী ঝড় দেখা দিলে মেলান্দহ উপজেলার গাছপালা ভেঙে গিয়ে বিনষ্ট হতে পারে। যার ফলে ঐ এলাকার পরিবেশ ও মানুষের আর্থিক ক্ষতি হতে পারে। মেলান্দহ উপজেলাতে কালবৈশাখী ঝড় হলে ২০১৩ সালের মত আঘাত হানলে শিক্ষা প্রতিষ্ঠান, ঘরবাড়ি এবং ব্যবসা প্রতিষ্ঠানের আংশিক কিংবা সম্পূর্ণ বিনষ্ট হতে পারে। 	<ul style="list-style-type: none"> সঠিক সময়ে ঝড়ের পূর্বাভাস প্রেরণ করা ঝড়ের পূর্বাভাস দেওয়া শক্ত খুঁটি দিয়ে বাড়ি ঘর নির্মাণ 	<ul style="list-style-type: none"> কৃষকদের মধ্যে সহজ শর্তে ঋণ প্রদান। উপযুক্ত সময়ে ফসল রোপন সরকারী-বেসরকারী উদ্যোগে বাড়ী ঘর নির্মাণের জন্য প্রয়োজনীয় ঋণ সহায়তা প্রাদান 	<ul style="list-style-type: none"> পর্যাপ্ত হারে গাছ লাগানো জনগণের মধ্যে সচেতনতা সৃষ্টি করার জন্য উপযুক্ত প্রশিক্ষণের ব্যবস্থা করা
<p>অভিবৃষ্টি</p> <ul style="list-style-type: none"> ২০০৬ সালের মত আবার অভিবৃষ্টি দেখা দিলে মেলান্দহ উপজেলার ১২ টি ইউনিয়নের ২৫৫ টি পুকুরের মাছ খাল বিলে বের হয়ে মৎস্য চাষীদের ব্যাপক ক্ষতি করতে পারে। ২০০৬ সালের মত আবার অভিবৃষ্টি দেখা দিলে মেলান্দহ উপজেলার সবকটি ইউনিয়নের প্রায় নিচু এলাকার মাঠ, ঘাট তলিয়ে গিয়ে পশু খাদ্যের অভাব দেখা দিতে পারে। যার প্রভাবে পশুর মৃত্যুও বিভিন্ন রোগে আক্রান্ত হতে পারে। ২০০৬ সালের মত আবার অভিবৃষ্টি দেখা দিলে মেলান্দহ উপজেলার সকল ইউনিয়নের প্রায় নিচু এলাকার মাঠ, ঘাট, আবাদি জমি, নকশী কাঁথা ইত্যাদি অভিবৃষ্টিতে জলাবদ্ধতা হয়ে দিনমুজুরী, ব্যবসায়ী, নকশী কাঁথা কারিগর শ্রেণী পেশাজীবী মানুষের কর্মসংস্থান হারিয়ে আর্থিক ভাবে ক্ষতিগ্রস্ত হতে পারে। যা জীবন ও জীবিকার পথে বাঁধার সৃষ্টি করতে পারে। ২০০৬ সালের মত আবার অভিবৃষ্টি দেখা দিলে মেলান্দহ উপজেলার সকল ইউনিয়নের নকশী কাঁথা পরিবারগুলি আর্থিকভাবে ব্যাপক ক্ষতির সম্মুখীন হতে পারে। 	<ul style="list-style-type: none"> উপযুক্ত সময়ে ফসল রোপন করা অভিবৃষ্টি সহনীয় ফসলের চাষ সরকারী উদ্যোগে ব্যাপক কর্মসংস্থান সৃষ্টি করা যোগাযোগ ব্যবস্থাকে উন্নত করা 	<ul style="list-style-type: none"> পানি নিষ্কাশনের ব্যবস্থা করা 	<ul style="list-style-type: none"> পর্যাপ্ত হারে বনায়নের ব্যবস্থা করা
<p>শৈত্যপ্রবাহ ও কুয়াশা</p> <p>বিগত ০৫ বছরের মতো শৈত্যপ্রবাহের প্রকোপ বাড়তে থাকলে মেলান্দহ উপজেলার হতদরিদ্র, বৃদ্ধ, শিশু মৃত্যুর হার বৃদ্ধি পেতে পারে। শৈত্যপ্রবাহ ও ঘন কুয়াশার কারণে ফসলের ব্যাপক ক্ষতি সাধন হতে পারে।</p>	<ul style="list-style-type: none"> শীতবস্ত্র বিতরণ শীতবস্ত্র পরিধান উৎসাহিত করা 	<ul style="list-style-type: none"> শীত ও কুয়াশা বিষয়ে সচেতনতা বৃদ্ধি 	<ul style="list-style-type: none"> অধিক হারে বৃক্ষরোপন করা

তথ্য সূত্র: সকল ইউপি'র চেয়ারম্যান, উপজেলা পরিষদ, এফজিডি, স্থানীয় লোকজন, মেলান্দহ

৩.৩ এনজিওদের উন্নয়ন পরিকল্পনা

ক্রঃ নং	এনজিও	দুর্যোগ বিষয়ে কাজ	উপকার ভোগীর সংখ্যা	পরিমান/ সংখ্যা	প্রকল্প গুলোর মেয়াদকাল
০১	সাজেদা ফাউন্ডেশন	বিভিন্ন দুর্যোগের সময় সার্বিক সহযোগিতা করা	-	-	চলমান
০৩	এসডিএফ	যুবক/যুবতীদের কর্মসংস্থান করে দেওয়া এবং তাদের দুর্যোগ কমিটি রয়েছে	-	-	চলমান

তথ্য সূত্র: সকল এনজিও অফিস

৩.৪ দুর্যোগ ব্যবস্থাপনা কর্মপরিকল্পনা

মোট চারটি ধাপে দুর্যোগ ব্যবস্থাপনা পরিকল্পনাটি করা হয়। ১। দুর্যোগ পূর্ব প্রস্তুতি ২। দুর্যোগ কালীন ৩। দুর্যোগ পরবর্তী ৪। স্বাভাবিক সময়ে/ঝুঁকি হ্রাস সময়ে। নিম্নে হকের মাধ্যমে পরিকল্পনা গুলির বিস্তারিত তুলে ধরা হলো।

৩.৪.১ দুর্যোগ পূর্ব প্রস্তুতি

ক্রঃ নং	কার্যক্রম	লক্ষ মাত্রা (বাৎসরিক)	সম্ভাব্য বাজেট (টাকায়; ১ বছর)	কোথায় করবে	বাস্তবায়নের সম্ভাব্য তারিখ	কে করবে এবং কতটুকু করবে (%)			
						উপজেলা প্রশাসন	কমিউনিটি	ইউপি	এন.জি.ও
১.	ওয়ার্ড বা গ্রাম পর্যায়ে সেচ্ছাসেবী দল গঠন (১২ ইউনিয়ন x ৯ ওয়ার্ড x ২ জন প্রতি ওয়ার্ড থেকে)	১২ টি দল (২১৬ জন)	৩৯০০০০	সকল ওয়ার্ড	ফেব্রুয়ারী-মার্চ	-	-	-	-
২.	স্থানীয় পর্যায়ে বার্তা প্রচারে স্থানসমূহ চিহ্নিতকরণ	১০৮ টি স্থান	৫০০০০	ওয়ার্ড ও গ্রাম পর্যায়ে	ফেব্রুয়ারী-মার্চ	-	-	-	-
৩.	বন্যা/ ঘটিত আপদের আগাম বার্তা প্রচারে পতাকা ব্যবস্থা উন্নয়ন	১২ টি	২০,০০০	বিপদাপন্ন এলাকায়	জুন	১০০%	-	-	-
৪.	স্থানীয় পর্যায়ে বন্যা/ ঘটিত আপদের আগাম সংবাদ প্রচারে লক্ষ্যে পরিকল্পনা প্রণয়ন	১২ টি ইউনিয়নে ১২ টি পরিকল্পনা	২১৪০০০	ইউনিয়ন ভিত্তিক পরিকল্পনা	ফেব্রুয়ারী	১০০%	-	-	-
৫.	আশ্রয় কেন্দ্র মেরামত	৪০ টি	২৪,০০,০০০	অতিবিপদাপন্ন এলাকার আশ্রয়কেন্দ্রে	ফেব্রুয়ারী	৫০%	৫%	৪৫%	-
৬.	মোবাইল স্বাস্থ্য ক্লিনিক পরিচালনা	১২ টি	১২,০০,০০০	উপজেলা পর্যায়ে	ফেব্রুয়ারী	-	-	-	-
৭.	মহড়ার আয়োজন	২৪ টি	২,২০,০০০	ইউনিয়ন পর্যায়ে	ফেব্রুয়ারী	৫০%	৫%	১৫%	৩০%
৮.	দুর্যোগ ও প্রাথমিক চিকিৎসা বিষয়ক প্রশিক্ষণ	৩৬ টি	৪৮,০০০	ইউনিয়ন	ফেব্রুয়ারী	৫০%	৫%	১০%	৩৫%
৯.	শুকনা খাবার, জীবন রক্ষাকারী ঔষধ সংগ্রহ ও প্রস্তুত রাখা	চাল/ডাল-৩ মে. ট. মুড়ি-১০ মে.ট.; খাবার স্যালাইন- ৮,০০০ প্যাকেট; WPT-১০,০০০ প্যাকেট	৭,০০,০০০	উপজেলায়	ফেব্রুয়ারী-এপ্রিল	৭৫%	-	২৫%	-
১০.	দুর্যোগ বিষয়ে স্কুল ছাত্র-ছাত্রীদের প্রশিক্ষণ প্রদান	৫৫ টি স্কুলে	১,১০,০০০	স্কুলে	ফেব্রুয়ারী-এপ্রিল	-	-	-	-
১১.	সংশ্লিষ্ট ব্যক্তি ও প্রতিষ্ঠানের প্রতিনিধিদের ফোন নং সংরক্ষণ করা	UzDMC, UDMC এবং বিভিন্ন দাতা সংস্থার		উপজেলায়	ফেব্রুয়ারী-এপ্রিল	-	-	-	-
১২.	দুর্যোগের পূর্বে সর্তকবার্তা ও জরুরী সর্তক বার্তা প্রচার	১০৮ টি ওয়ার্ড	২,২২,০০০	সকল বিপদাপন্ন ওয়ার্ড	দুর্যোগের পূর্ব মূহর্তে	৪০%	১০%	৩০%	২০%

তথ্য সূত্র: সকল ইউপি সদস্য, উপজেলা চেয়ারম্যান, ইউএনও, পিআইও এবং ব্যক্তিকর্মা

৩.৪.২ দুর্যোগ কালীন

ক্রঃ নং	কার্যক্রম	লক্ষ মাত্রা	সম্ভাব্য বাজেট (টাকা, ১ বছর)	কোথায় করবে	বাস্তবায়নের সম্ভাব্য তারিখ	কে করবে এবং কতটুকু করবে (%)			
						উপজেলা প্রশাসন	কমিউনিটি	ইউপি	এন.জি.ও
১.	নারী, শিশু, বৃদ্ধ, অসুস্থ ও প্রতিবন্ধীদের জন্য জরুরীভাবে আশ্রয়কেন্দ্রে নেয়ার ব্যবস্থা করা	৩০০০ জন	-	অতিবিপদাপন্ন এলাকার আশ্রয়কেন্দ্রে	দুর্যোগ মুহর্তে	৫০%	-	৩০%	২০%
২.	আক্রান্তদের উদ্ধার ও আশ্রয়কেন্দ্রে বা স্বাস্থ্য কেন্দ্রে নেয়া	২৪ টি আশ্রয় কেন্দ্র	১৫০,০০০	নিকটবর্তী আশ্রয়কেন্দ্রে	দুর্যোগ মুহর্তে	৫০%	-	৫০%	-
৩.	উজানে নিকটস্থ নদীর পানি বিপদ সীমা অতিক্রম করার সম্ভাবনা থাকলে অথবা ঝড়ের পূর্বাভাস আসার সাথে সাথেই জরুরী সভা আয়োজন এবং বার্তা প্রচার করা	১২ টি মিটিং	-	বেশী ক্ষতিগ্রস্ত এলাকায়	দুর্যোগ মুহর্তে	৫০%	১০%	২০%	২০%
৪.	বিশুদ্ধ পানি ও পায়খানার ব্যবস্থা করা	১২০০০ পরিবার	-	উপজেলা সমন্বয় কক্ষে	দুর্যোগ মুহর্তে	১০০%	-	-	-
৫.	শুকনো খাবার বিতরণ করা	১২০০০ পরিবার	-	আশ্রয়কেন্দ্রে, বাঁধে, অন্যান্য আশ্রয়কেন্দ্রে	দুর্যোগ মুহর্তে	৬০% (ডিপিএইচই)	৫%	২৫%	২০%
৬.	আইন শৃঙ্খলা ও সামাজিক নিরাপত্তার ব্যবস্থা করা	দুর্যোগের সময় নিয়মিতভাবে	-	বেশী ক্ষতিগ্রস্ত এলাকায়	দুর্যোগ মুহর্তে	-	-	-	-
৭.	আহত ব্যক্তিদের ভালো চিকিৎসার ব্যবস্থা করা	যখন যেখানে প্রয়োজন	-	আশ্রয়কেন্দ্রে, বাঁধে, অন্যান্য আশ্রয়কেন্দ্রে	দুর্যোগ মুহর্তে	৩০%	৫%	২৫%	২০%
৮.	প্রতিদিন পরিস্থিতি পর্যবেক্ষণ	দুর্যোগের সময় নিয়মিতভাবে	-	উপজেলা সমন্বয় কক্ষে	দুর্যোগ মুহর্তে	-	-	-	-
৯.	জরুরী সভা	১২ টি মিটিং	৪,০০০	উপজেলা সমন্বয় কক্ষে	দুর্যোগকালীন	১০০%	-	-	-
১০.	দ্রুত বার্তা প্রেরণ	যখন যেখানে প্রয়োজন	১,০০০	উপজেলা থেকে ইউনিয়ন ও বিভিন্ন প্রতিষ্ঠানে	দুর্যোগকালীন	১০০%	-	-	-
১১.	দ্রুত পুনরুদ্ধার	১২০০০ পরিবার	২০০,০০০	দুর্যোগ আক্রান্ত এলাকায়	দুর্যোগকালীন	৫৫%	-	১০%	৩৫%
১২.	আশ্রয় কেন্দ্রে স্থানান্তর ও নিরাপত্তা নিশ্চিত করা	-	-	দুর্যোগ আক্রান্ত এলাকায়	দুর্যোগকালীন	৬০%	-	৪০%	-
১৩.	স্বচ্ছসেবক দলকে দায়িত্ব বন্টন	১০৮ জন সেচ্ছাসেবক	-	দুর্যোগ আক্রান্ত এলাকায়	দুর্যোগকালীন	-	-	-	-
১৪.	আক্রান্ত এলাকায় মেডিকেল টিম প্রেরণ	১২ টি দল	৫৫০,০০০	দুর্যোগ আক্রান্ত এলাকায়	দুর্যোগকালীন	৫০% (স্বাস্থ্য বিভাগ)	১০%	৩০%	১০%
১৫.	সেনিটেশনের ব্যবস্থা	৪০	২,০০০০	আশ্রয়কেন্দ্রে, বাঁধে, অন্যান্য আশ্রয়কেন্দ্রে	দুর্যোগকালীন	৫০%	৫%	১৫%	৩০%
১৬.	নিরাপদ পানির সরবরাহ	১৫ টি নলকূপ	-	আশ্রয়কেন্দ্রে, বাঁধে, অন্যান্য আশ্রয়কেন্দ্রে	দুর্যোগকালীন	৭৫% (ডিপিএইচই)	৫%	১০%	১০%
১৭.	জরুরী ত্রাণ বিতরণ	২০ হাজার পরিবার	-	ক্ষতিগ্রস্ত পরিবারের মাঝে	দুর্যোগকালীন	৩৫%	৫%	১৫%	৫০%
১৮.	যাতায়াত ব্যবস্থা সচল রাখা	২০ স্থান সংস্কার	-	যেখানে প্রয়োজন	দুর্যোগকালীন	৭০%	১০%	২০%	-
১৯.	আলো/বাতি ও জ্বালানী সরবরাহ	২৪ টি আশ্রয় কেন্দ্র	-	আশ্রয়কেন্দ্রে, বাঁধে, অন্যান্য আশ্রয়কেন্দ্রে	দুর্যোগকালীন	৮৫%	৫%	১০%	-
২০.	ইউনিয়ন দুর্যোগ ব্যবস্থাপনা কমিটিকে দায়িত্ব বন্টন ও তাদের কাজ তদরকি করা	১২ UDMCs	-	উপজেলা সমন্বয় কক্ষে	দুর্যোগকালীন	-	-	-	-

তথ্য সূত্র: সকল ইউপি সদস্য, উপজেলা চেয়ারম্যান, ইউএনও, পিআইও এবং ব্যক্তিকর্গ

৩.৪.৩ দুর্যোগ পরবর্তী

ক্রঃ নং	কার্যক্রম	লক্ষ মাত্রা	সম্ভাব্য বাজেট	কোথায় করবে	বাস্তবায়নের সম্ভাব্য তারিখ	কে করবে এবং কতটুকু করবে (%)			
						উপজেলা প্রশাসন	কমিউনিটি	ইউপি	এন.জি.ও
১.	উদ্ধার কার্যক্রম শুরু করা যত দূর সম্ভব	১২ টি ইউনিয়ন	৪,০০,০০০	ক্ষতিগ্রস্ত এলাকাতে	দুর্যোগ পরবর্তী সময়ে	৪০%	১০%	৩০%	২০%
২.	আহত মানুষ উদ্ধার ও প্রাথমিক চিকিৎসার ব্যবস্থা গ্রহণ করা এবং প্রয়োজন হলে ভালো চিকিৎসার ব্যবস্থা করা	প্রয়োজন অনুযায়ী	২,৫০,০০০	ক্ষতিগ্রস্ত এলাকাতে	দুর্যোগ পরবর্তী সময়ে	৮০%	-	১০%	১০%
৩.	মৃত মানুষ দাফন ও গবাদি পশু অপসারণে ব্যবস্থা গ্রহণ করা	প্রয়োজন অনুযায়ী	২,৪০,০০০	ক্ষতিগ্রস্ত এলাকাতে	দুর্যোগ পরবর্তী সময়ে	৪০%	১০%	৩০%	২০%
৪.	৭২ ঘন্টার মধ্যে ক্ষয়-ক্ষতি নিরূপণ ও চাহিদা পূরণ এবং চাহিদা পত্র দাখিল করা	১২ টি ইউনিয়ন	-	ক্ষতিগ্রস্ত এলাকাতে	দুর্যোগ পরবর্তী সময়ে	১০০%	-	-	-
৫.	অধিক ক্ষতিগ্রস্তদের পুনর্বাসনের ব্যবস্থা করা	প্রয়োজন অনুযায়ী	২,০০,০০০	ক্ষতিগ্রস্ত এলাকাতে	দুর্যোগ পরবর্তী সময়ে	৪০%	১০%	৩০%	২০%
৬.	ঋণসাবশেষ পরিষ্কার করা	১২ টি ইউনিয়ন	২,৮৫,০০০	উপজেলা সমন্বয় কক্ষে	দুর্যোগ পরবর্তী সময়ে	৪০%	১০%	৩০%	২০%
৭.	প্রশাসনিক পুন:প্রতিষ্ঠা	প্রয়োজন অনুযায়ী	-	ক্ষতিগ্রস্ত এলাকাতে	দুর্যোগ পরবর্তী সময়ে	-	-	-	-
৮.	জরুরী পূর্ণবাসন ও জীবিকা সহায়তা করা	২৫,০০ নকশী কাঁথা মালিকদের	-	ক্ষতিগ্রস্ত এলাকাতে	দুর্যোগ পরবর্তী সময়ে	৬০%	-	২০%	২০%
৯.	ঝনের কিস্তি বন্ধ ও সুদ মুক্ত ঋনের ব্যবস্থা করা	৮০০০ পরিবার		ক্ষতিগ্রস্ত এলাকাতে	দুর্যোগ পরবর্তী সময়ে	৩০% (বিআরডিবি)	-	-	৭০%
১০.	ক্ষয়ক্ষতির নিরূপণ	সকল এলাকায়	ক্ষতির মাত্রা অনুযায়ী	ক্ষতিগ্রস্ত পরিবারে	দুর্যোগ পরবর্তী সময়ে	২৫%	২৫%	২৫%	২৫%
১১.	ক্ষতিগ্রস্তদের পূর্ণবাসন	প্রয়োজন অনুযায়ী	ক্ষতির মাত্রা অনুযায়ী	ক্ষতিগ্রস্ত পরিবারে	দুর্যোগ পরবর্তী সময়ে	৬০%	-	২০%	২০%
১২.	কর্ম-সংস্থানের ব্যবস্থা করা	৩,০০০ পরিবার	ক্ষতির মাত্রা অনুযায়ী	বেশী ক্ষতিগ্রস্ত ছোট ও প্রান্তিক কৃষকদের	দুর্যোগ পরবর্তী সময়ে	৭৫% (কৃষি বিভাগ)	-	-	২৫%
১৩.	অবকাঠামো (প্রাতিষ্ঠানিক) সংস্কার	প্রয়োজন অনুযায়ী	ক্ষতির মাত্রা অনুযায়ী	ক্ষতিগ্রস্ত এলাকাতে	দুর্যোগ পরবর্তী সময়ে	২৫% (এলজিইডি)	২৫%	২৫%	-
১৪.	রাস্তা সংস্কার	প্রয়োজন অনুযায়ী	ক্ষতির মাত্রা অনুযায়ী	ক্ষতিগ্রস্ত এলাকাতে	দুর্যোগ পরবর্তী সময়ে	৬০%	৫%	৩৫%	-
১৫.	কালভাট সংস্কার	প্রয়োজন অনুযায়ী	ক্ষতির মাত্রা অনুযায়ী	ক্ষতিগ্রস্ত এলাকাতে	দুর্যোগ পরবর্তী সময়ে	৮৫% (এলজিইডি)	৫%	১০%	-
১৬.	বাধ সংস্কার	প্রয়োজন অনুযায়ী	ক্ষতির মাত্রা অনুযায়ী	ক্ষতিগ্রস্ত এলাকাতে	দুর্যোগ পরবর্তী সময়ে	৬৫% (এলজিইডি)	১৫%	২০%	-
১৭.	চাহিদা ভিত্তিক কৃষি উপকরণ বিতরণ ও প্রশিক্ষণ	৩,০০০ পরিবার	ক্ষতির মাত্রা অনুযায়ী	ক্ষতিগ্রস্ত এলাকাতে	দুর্যোগ পরবর্তী সময়ে	৫৫% (কৃষি)	১০%	২০%	১০%
১৮.	প্রাণী সম্পদের চিকিৎসা ও পুন:বাসন	১৫০০ পশু	ক্ষতির মাত্রা অনুযায়ী	ক্ষতিগ্রস্ত এলাকাতে	দুর্যোগ পরবর্তী সময়ে	৭৫% (পশু সম্পদ)	৫%	১০%	১০%
১৯.	মৎস্য জীবী ও চাষীদের পূর্ণবাসন	১,০০০ জেলে	ক্ষতির মাত্রা অনুযায়ী	বেশী ক্ষতিগ্রস্ত ছোট ও প্রান্তিক মাছচাষী	দুর্যোগ পরবর্তী সময়ে	৬০% (মৎস্য)	১৫%	২৫%	-

তথ্য সূত্র: সকল ইউপি সদস্য, উপজেলা চেয়ারম্যান, ইউএনও, পিআইও এবং ব্যক্তিকর্ক

৩.৪.৪ স্বাভাবিক সময়ে/ ঝুঁকিহ্রাস সময়ে

ক্রঃ নং	কার্যক্রম	ইউনিয়নের নাম	কোথায় করবে	বর্তমান অবস্থা	কে করবে এবং কতটুকু করবে			
					উপজেলা প্রশাসন%	কমিউ নিটি %	ইউপি %	এন. জি. ও %
১.	রাস্তা সংস্কার/ মেরামত	দুরমুঠ	হাতিজা জলিল উদ্দিনের বাড়ী হতে নদীপাড় হয়ে হাতিজা ইয়াকুবের বাড়ী পর্যন্ত	ঝুঁকিপূর্ণ	কার্যক্রম শুরুর আগে সকলে বসে বাজেট এবং সক্ষমতার ভিত্তিতে কাজের পরিমান ও দায়িত্ব বন্টন করা হবে।			
২.			ফুলতলা বাজার হতে কফিলের বাড়ী হয়ে রেল গেট পার হয়ে টিমার বাড়ীর সামনে দিয়ে সরসীতানী ব্রীজ পার হয়ে জব্বরের বাড়ীর হয়ে শরীফ খা এর বাড়ী শেষ সীমানা পর্যন্ত	এই রাস্তা পূর্বে ভাল ছিল কিন্তু বন্যার কারণে মাটি ধসে যাওয়ায় যোগাযোগ ব্যবস্থা খুবই ঝুঁকিপূর্ণ। এই রাস্তা সংস্কার করা প্রয়োজন।				
৩.			সরুজ বাড়ীর হতে সমীর বাড়ী পর্যন্ত হাসলা জাঙ্গালিয়া রাস্তা	ঝুঁকিপূর্ণ				
৪.			রুস্তুম মেলেটারী বাড়ী হতে আলমগীর মেম্বার বাড়ী হয়ে ইসলামপুরের সীমানা পর্যন্ত ইউপি রাস্তা	ঝুঁকিপূর্ণ				
৫.			সরবতের বাড়ী হতে রমঞ্জুর বাড়ী হয়ে হাসু বাড়ী পর্যন্ত রাস্তা	ঝুঁকিপূর্ণ				
৬.			আজাহারের বাড়ী হতে আবুল এর পর্যন্ত	ঝুঁকিপূর্ণ				
৭.			আবুল এর বাড়ী হয়ে সরপি বিল হয়ে বুকনাই বাজার পর্যন্ত	অর্ধেক ভাল অর্ধেক ঝুঁকিপূর্ণ				
৮.			আইখের বাড়ী হতে জলিমুদ্দিনের বাড়ী হয়ে দক্ষিণ শেষ সীমানা নাপগাছ পর্যন্ত ইউপি রাস্তা	অর্ধেক ভাল অর্ধেক ঝুঁকিপূর্ণ				
৯.			আব্দুল রশিদের বাড়ী হতে সিঙ্কুর বাড়ী হয়ে জরিপউদ্দিনের বাড়ী পর্যন্ত	অর্ধেক ভাল অর্ধেক ঝুঁকিপূর্ণ				
১০.			কুলিয়া	টনকি পাকা রাস্তা থেকে মজিবর মাষ্টারে বাড়ী হয়ে রেললাইন পর্যন্ত		রাস্তাটি ঝুঁকিপূর্ণ অবস্থায় রয়েছে।		
১১.			২ নং ওয়ার্ড দুরমুঠ রেললাইন হতে হাসুর এর বাড়ী হয়ে সিতানী ময়াখাল পর্যন্ত	রাস্তাটি খুবই ঝুঁকিপূর্ণ				
১২.			৩ নং ওয়ার্ড হাসুর বাড়ী হতে মধ্য পাড়া ছাতারের বাড়ী হয়ে সোনার উদ্দিনের বাড়ী দক্ষিণ পাশ হয়ে টনকি পচাবহলা জি সি আর সি পর্যন্ত	এই রাস্তা বন্যা প্লাবিত বিধায় এই রাস্তা ঝুঁকিপূর্ণ অবস্থায় রয়েছে।				
১৩.			কুলিয়া মনুর বাড়ী হতে বদদলির বাড়ী পশ্চিম পাশ দিয়ে সাদিপাটি তিন রাস্তা মোড় পর্যন্ত	এই রাস্তায় বন্যায় পানি আসতে রাস্তাটি খুবই ঝুঁকিপূর্ণ অবস্থায় রয়েছে। বন্যা কবলিত একালা				
১৪.			টনকি পচাবহলা জিসি আর সি রোড হতে সাদিপাটি বাজার পর্যন্ত	এই রাস্তা খুবই ঝুঁকিপূর্ণ। এজন্য এই রাস্তা যোগাযোগ তেমন ভাল না অর্থাৎ এই রাস্তা বন্যা কবলিত				
১৫.			তেঘরিয়া মজিদ আকন্দ এর বাড়ী হতে রেনুর বাড়ী হয়ে ভেঞ্চেপাড়া মুজা মেম্বারের বাড়ী পর্যন্ত	এই রাস্তা বন্যার পানি আসতে রাস্তা মাটি ধসে পড়ে যাওয়াতে রাস্তাটি খুবই ঝুঁকিপূর্ণ।				
১৬.			তারাকান্দি সরুজের বাড়ীর সামনে হতে তারাকান্দি কদু মন্ডলের বাড়ীর বটগাছ পর্যন্ত	বন্যার পানি আসতে রাস্তার মাটি ধসে পড়েছে বিধায় এই রাস্তা খুবই ঝুঁকিপূর্ণ অবস্থায় রয়েছে।				
১৭.			সাদিপাটি আলাই পাড় ব্রীজ হতে মেলান্দহ টনকি কেয়ারের রাস্তা পর্যন্ত	এই রাস্তা দিয়ে যোগাযোগ স্বাভাবিক অবস্থায় রয়েছে।				
১৮.			২য় সাদিপাট ঈদগাহ্ মাঠ হতে ভিটে বাড়ীর দক্ষিণ পাশ দিয়ে চেয়ারম্যান সাহেবের বাড়ী পর্যন্ত ইউপি রাস্তায়	ঐ				
১৯.			২য় সাদিপাট নামেবালী বাড়ীর পাকা রাস্তা হতে ডেফলার রেললাইন রাস্তা পর্যন্ত	এই রাস্তার বন্যার পানি আসার ফলে খুবই ঝুঁকিপূর্ণ				

ক্রঃ নং	কার্যক্রম	ইউনিয়নের নাম	কোথায় করবে	বর্তমান অবস্থা	কে করবে এবং কতটুকু করবে			
					উপজেলা প্রশাসন%	কমিউ নিটি %	ইউপি %	এন. জি. ও %
২০.		মাহমুদপুর	৯ নং ওয়ার্ড চরমাহমুদপুর ব্রীজ হতে সালাম ডিলার পুকুর পর্যন্ত ইউপি রাস্তা	ঝুঁকিপূর্ণ				
২১.			সাবেক মতি মেম্বার বাড়ী হতে আক্কেল বাড়ীর পর্যন্ত ইউপি রাস্তা	ঝুঁকিপূর্ণ				
২২.			চরমাহমুদপুর আছাদ মাষ্টারের বাড়ী হতে গোয়াল মন্ডলের বাড়ী পর্যন্ত ইউপি রাস্তা	ঝুঁকিপূর্ণ				
২৩.			চরমাহমুদপুর আয়ুবআলী মন্ডলের বাড়ী হতে নাদু বাড়ীর পর্যন্ত ইউপি রাস্তা	ঝুঁকিপূর্ণ				
২৪.			চরমাহমুদপুর ফকির আলী মন্ডল বাড়ী হতে মতি মেম্বার বাড়ী পর্যন্ত ইউপি রাস্তা	ঝুঁকিপূর্ণ				
২৫.			চরমাহমুদপুর হালিম মুন্সি বাড়ী হতে অবদার বাধ পর্যন্ত	ঝুঁকিপূর্ণ				
২৬.			চরমাহমুদপুর দাখিল মাদ্রাসা হতে অবদার হয়ে চরগোবিন্দ ব্রীজ পর্যন্ত	ঝুঁকিপূর্ণ				
২৭.			৫ নং ওয়ার্ড মনচুর নাপিত বাড়ী হতে কাজাইকাটা পাকা রাস্তা মোড় পর্যন্ত	ঝুঁকিপূর্ণ				
২৮.			নলছিয়া হারুন রশিদ বাড়ী হতে পাকা রাস্তা হয়ে আবেদ আলী বাড়ী পর্যন্ত	ঝুঁকিপূর্ণ				
২৯.			বানাবান্দা শহীদুল্লাহ বাড়ী হতে কাজাইকাটা পাকা রাস্তা মসজিদ পর্যন্ত	ঝুঁকিপূর্ণ				
৩০.			আধবাড়ীরয়া গালস্ বিদ্যালয়ের পাকা রাস্তা হয়ে আনসার বানিয়ার বাড়ী পর্যন্ত	ঝুঁকিপূর্ণ				
৩১.			আধবাড়ীরয়া সাবেক চেয়ারম্যান এর বাড়ী হতে মাহমুদপুর চৌরাস্তা বটতলা মোড় পর্যন্ত ইউপি রাস্তা	ঝুঁকিপূর্ণ				
৩২.		নাংলা	চারাইলদার মসজিদ হয়ে প্রা: বিদ্যালয় পর্যন্ত	এই রাস্তায় যানবাহনে চলাচল খুব কম কারণ রাস্তা ভাল না।				
৩৩.			বাসুদেবপুর প্রা: বিদ্যালয় মাঠ হতে আবুল হসেনের বাড়ী হয়ে তোফাজ্জলের বাড়ী পর্যন্ত ইউপি রাস্তা	এই রাস্তা দিয়ে মানুষ কোন রকম ভাবে যাতায়াত করে। খুবই ঝুঁকিপূর্ণ				
৩৪.			রুপসী হাটা কাওমী মাদ্রাসা হতে রুপসী কবরস্থান পর্যন্ত ইউপি রাস্তা	ঝুঁকিপূর্ণ				
৩৫.			নাংলা বসকা বিল কালামের বাড়ী হতে নয়াপাড়া মুক্তিযোদ্ধা তোফাজ্জল সাহেবের বাড়ী পর্যন্ত রাস্তা	এই রাস্তা আগে ভাল ছিল। সংস্কার করার ফলে যাতায়াত স্বাভাবিকভাবে যানবাহন চলাচল করে।				
৩৬.		নয়ানগর	মেম্বারবাড়ীর সিএনজি রাস্তা সংলগ্ন হতে বাতুর বাড়ীর নওয়াব বাড়ী পর্যন্ত	রাস্তার অবস্থা ভাল না				
৩৭.			মেম্বার বাড়ীর সি এনজি রাস্তা সংলগ্ন গণি মেম্বারের বাড়ী হতে আসাদুলের বাড়ী পর্যন্ত	রাস্তার অবস্থা ভাল না				
৩৮.			মোম্বার বাড়ীর মধ্য পাড়া সি এন বি রাস্তা সংলগ্ন আ: আজিজ সরকারের দোকান হয়ে খাজা জামানের বাড়ী পর্যন্ত	বৃষ্টির পানি জমে যোগাযোগের কষ্ট হয়				
৩৯.			পূর্ব জালালপুর জামে মসজিদ হতে আসাদ তরফদারের পুকুরের পাড়	রাস্তাটি ভাল আছে তবে পুকুর পাড়ে খারাপ				

ক্রঃ নং	কার্যক্রম	ইউনিয়নের নাম	কোথায় করবে	বর্তমান অবস্থা	কে করবে এবং কতটুকু করবে			
					উপজেলা প্রশাসন%	কমিউ নিটি %	ইউপি %	এন. জি. ও %
			পর্যন্ত ইউপি রাস্তা					
৪০.			মালঞ্চ আশরাফের বাড়ী হতে রহমতের বাড়ী পর্যন্ত	রাস্তাটি খুবই খারাপ				
৪১.			মালঞ্চ মাদ্রাসা সংলগ্ন পাকা রাস্তা হতে মান্নানের বাড়ী পর্যন্ত	রাস্তাটি খুবই খারাপ				
৪২.			মালঞ্চ উচ্চ বিদ্যালয় পাকা রাস্তা হতে ৭ নং চর বানিপাকুরিয়া ইউপি পর্যন্ত	এই রাস্তা নিচু হওয়ায় বন্যার পানি এসে ধসে পড়েছে কোন মতে চলাচল করা যায়।				
৪৩.			মালঞ্চ আব্দুল্লাহ শেখের বাড়ী সংলগ্ন পাকা রাস্তা হতে ডাংগার বিল পর্যন্ত	এই রাস্তা নিচু হওয়ায় বন্যার পানি এসে ধসে পড়েছে কোন মতে চলাচল করা যায়।				
৪৪.			মালঞ্চ পাকা রাস্তা হতে জকারের বাড়ী পর্যন্ত	খুবই খারাপ				
৪৫.			পূর্ব মালঞ্চ হাসপাতার হতে পকা রাস্তা হয়ে মজিবরের বাড়ী পর্যন্ত	বন্যার পানি এসে ধসে পড়েছে কোন মতে চলাচল করা যায়।				
৪৬.			মালঞ্চ কাদেরের বাড়ী হতে আব্দুল্লাহ বাড়ী পর্যন্ত	এই রাস্তা খালের পাড় হওয়ায় বন্যায় অনেক ধসে পড়েছে এখন যোগাযোগ ভাল নয়।				
৪৭.			মালঞ্চ গুচ্ছ গ্রাম হতে ডাংগার বিল পর্যন্ত	ঐ				
৪৮.			বিলি ব্রীজ হতে জিম্মি বিল পর্যন্ত	ঐ				
৪৯.			পূর্ব মালঞ্চ রফিক ভূইয়ার বাড়ী হতে ডাংগার বিল পর্যন্ত	ঐ				
৫০.			পূর্ব মালঞ্চ জামে মসজিদ হতে মামাভগিনা হয়ে আজাদের বাড়ী পর্যন্ত	ঐ				
৫১.			মামাভগিনা হতে আকন্দ বাড়ী হয়ে বাবুল্লাহ শেখ বাড়ী পর্যন্ত	ঐ				
৫২.			পূর্ব মালঞ্চ চান মিয়ার বাড়ী হতে জুকার কাজী বাড়ী পর্যন্ত	ঐ				
৫৩.			আলোকদিয়া গিয়াস উদ্দিন এর বাড়ী হতে চর বানিপাকুরিয়া পর্যন্ত	ঐ				
৫৪.			আলোকদিয়া মতলবের বাড়ী হতে জিম্মি বিল পর্যন্ত ইউপি রাস্তা	ঐ				
৫৫.			সাধুপুর খরাখালী ব্রীজ হতে ০৫ নং চর বানিপাকুরিয়া ইউপি সীমানা পর্যন্ত	এই রাস্তাটি ও বেশি ভালো নয় বন্যায় ধসে পড়ে গেছে। এখন রাস্তাটি পাকা করা দরকার।				
৫৬.		০৬ নং আদ্রা	০১ নং ওয়ার্ড, পূর্ব গুজামনিকা সালামের বাড়ী হতে পাকা রাস্তা পর্যন্ত	এই রাস্তা পূর্ব ভাল ছিল কিন্তু এখন বতমানে খুবই ঝুঁকিপূর্ণ অবস্থায় রয়েছে।				
৫৭.			০২ নং ওয়ার্ড, পূর্ব আদ্রা মোসলেমের বাড়ী হতে হাজী বাড়ী পর্যন্ত	এই রাস্তাটি বন্যায় প্লাবিত হয় বিধায় রাস্তাটি খুবই ঝুঁকিপূর্ণ				
৫৮.			০৪ নং ওয়ার্ড, পূর্ব খুরী কছিরের বাড়ী হতে চন্দুর বাড়ী পর্যন্ত	এই রাস্তাটি উঁচু নিচু যার ফলে চলাচলের সমস্যা				
৫৯.			০৪ নং ওয়ার্ড, পূর্ব খুরী নিজামের বাড়ী হতে বড় বিল পর্যন্ত	রাস্তাটি ভাঙাচুড়া অনেক বেশি ঝুঁকিপূর্ণ।				
৬০.			০৫ নং ওয়ার্ড, পশ্চিম খুরী মজিবরের বাড়ী হতে কুরামাদ জামে মসজিদ পর্যন্ত	রাস্তাটি ভাঙাচুড়া খুব বেশি ঝুঁকিপূর্ণ				
৬১.			০৫ নং ওয়ার্ড, পশ্চিম খুরী লালুর বাড়ীর পাকা রাস্তা হতে ঈদগাহ মাঠ পর্যন্ত	রাস্তাটির অর্ধেক ভাল আছে বাকী অর্ধেক খুবই ঝুঁকিপূর্ণ				
৬২.			০৬ নং ওয়ার্ড, তেঘরিয়া করিমের বাড়ী হতে মজিবরের বাড়ী পর্যন্ত	বন্যার কবলিত হওয়ায় রাস্তাটি এখন খুবই ঝুঁকিপূর্ণ				
৬৩.			০৬ নং ওয়ার্ড, ঢালুয়াবাড়ীর আলকাহের বাড়ী হতে জিয়াউলের বাড়ী পর্যন্ত রাস্তা	রাস্তাটি ঝুঁকিপূর্ণ, মেরামতের প্রয়োজন				

ক্রঃ নং	কার্যক্রম	ইউনিয়নের নাম	কোথায় করবে	বর্তমান অবস্থা	কে করবে এবং কতটুকু করবে			
					উপজেলা প্রশাসন%	কমিউ নিটি %	ইউপি %	এন. জি. ও %
৬৪.			০৬ নং ওয়ার্ড, ঢালুয়াবাড়ী স্বপনের বাড়ী হতে দুলাল মেস্বার বাড়ী পর্যন্ত ইউপি রাস্তা	রাস্তাটি দুপাশে ভেঙ্গে যাওয়ায় খুবই ঝুঁকিপূর্ণ অবস্থায় রয়েছে।				
৬৫.			০৮ নং ওয়ার্ড, বাঘাডোবা ঈদগাহ মাঠ হতে ইয়াকুবের বাড়ী পর্যন্ত	রাস্তাটি দুপাশে ভেঙ্গে যাওয়ায় খুবই ঝুঁকিপূর্ণ অবস্থায় রয়েছে।				
৬৬.			০৮ নং ওয়ার্ড বাঘাডোবা কিসারিজ কলেজ পাকা রাস্তা হতে লৌহজং শ্মশানঘাট পর্যন্ত	রাস্তাটি দুপাশে ভেঙ্গে যাওয়ায় খুবই ঝুঁকিপূর্ণ অবস্থায় রয়েছে।				
৬৭.	চরবানি পাকুরিয়া		০৩ নং ওয়ার্ড, মনসিংহের বাড়ী হতে নবুর বাড়ী পর্যন্ত ইউপি রাস্তা	ভারী যান চলাচলের কারণে ও বন্যায় প্রাণিত হওয়ায় রাস্তাটি খুব ঝুঁকিপূর্ণ।				
৬৮.			০৩ নং ওয়ার্ড, আজিজ মাষ্টারের বাড়ী হতে শিহরী খাল পর্যন্ত ইউপি রাস্তা	এই রাস্তা আগের তুলনায় কোথাও ভাল কোথাও ঝুঁকিপূর্ণ সংস্কার দরকার।				
৬৯.			০৩ নং ওয়ার্ড, রফিকুলের বাড়ী হতে ফরিদের বাড়ী পর্যন্ত	বন্যার সময় পানিতে ডুবে যায় চলাচলের অযোগ্য হয়ে পরে।				
৭০.			০৪ নং ওয়ার্ড, হাই মাষ্টারের বাড়ী হতে নুরুল সরকারের বাড়ী পর্যন্ত	পায়ে হাটার চলার রাস্তা। যান চলাচলের সমস্যা।				
৭১.			০৪ নং ওয়ার্ড, ফজিলার বাড়ী হতে কাশেমের বাড়ী পর্যন্ত	রাস্তার দুপাশে মাটি ধসে যাওয়ায় রাস্তাটি ঝুঁকিপূর্ণ।				
৭২.			০৪ নং ওয়ার্ড, ঈদগাহ মাঠ হতে ভাবকী বাজার পর্যন্ত	এই রাস্তায় কোলজন ও যানবাহন চলাচল করা খুবই ঝুঁকিপূর্ণ।				
৭৩.			০৪ নং ওয়ার্ড, আটবাড়ী দুলালের বাড়ী হতে আটবাড়ী ঈদগাহ মাঠ পর্যন্ত	পূর্বে ভালছিল বতমানে এটি ঝুঁকিপূর্ণ অবস্থায় রয়েছে। নিচু রাস্তা হওয়ায় বন্যার সময় চলাচলের অনুপযোগী হয়ে পড়ে।				
৭৪.			০৫ নং ওয়ার্ড, সি এন্ড বি হতে স্বপন মেস্বারের বাড়ী হয়ে দেবের এর বাড়ী পর্যন্ত	বতমানে এই রাস্তায় কোন রকম যানবাহন চলাচল করতে পারে তবে ঝুঁকিপূর্ণ। কোথাও উঁচু ও কোথাও নিচু মেরামত দরকার।				
৭৫.			০৬ নং ওয়ার্ড, রাকুনী গাছা মোড় হতে বিল পর্যন্ত	পূর্বে এই রাস্তা ভাল ছিল তবে এখন খুবই ঝুঁকিপূর্ণ কারণ এ রাস্তা বন্যায় সময় পানি উঠে চলাচল ব্যহত হয়। মেরামতের দরকার।				
৭৬.			০৬ নং ওয়ার্ড, ভাংগুনীডাঙ্গা সি এন্ড বি হতে ধাঞ্চা মেস্বারের বাড়ী পর্যন্ত	এই রাস্তায় চলাচল খুবই ঝুঁকিপূর্ণ। এই রাস্তা সমতল বন্যা বা বর্ষা হলে রাস্তায় পানিতে ডুবে যায়।				
৭৭.			০৮ নং ওয়ার্ড, চাঁন চেয়ারম্যান এর বাড়ী হতে ইজ্জত মেস্বার বাড়ী হয়ে সোহেল মেস্বার বাড়ী পর্যন্ত	বতমানে এই রাস্তা খুবই ঝুঁকিপূর্ণ কারণ এ রাস্তা উচ্চতা তেমন বেশী নয় আর রাস্তায় কোন কোন জায়গায় ডাঙ্গা। ধসে পড়েছে। বৃষ্টি হলে ডুবে যায়				
৭৮.			০৯ নং ওয়ার্ড, মছির মাষ্টারের বাড়ী হতে মনুর বাড়ীর মোড়া পর্যন্ত	এই রাস্তা পূর্বে ভাল ছিল কিন্তু বতমানে বন্যার পানি আসার ফলে রাস্তাটি খুবই ঝুঁকিপূর্ণ।				
৭৯.			০৯ নং ওয়ার্ড, ইরাহীমের বাড়ী হতে মেহার আলীর বাড়ী পর্যন্ত	রাস্তার দুপাশে সাইড ভাংগা খুবই ঝুঁকিপূর্ণ।				
৮০.	ফুলকোচা		০১ নং ওয়ার্ড, কোনা মালঞ্চ বটতলা পাকা রাস্তা হতে মোল্লা বাড়ী পর্যন্ত ইউপি রাস্তা	বতমানে রাস্তা অবস্থা কোথাও উঁচু কোথাও নিচু তবে কোন রকমে যানবাহন চলাচল করে।				
৮১.			০১ নং ওয়ার্ড, কোনা মালঞ্চ বাচ্চুর বাড়ী হতে মাঠখানা মেইন রোড পর্যন্ত রাস্তা	এই রাস্তা খুবই ঝুঁকিপূর্ণ অবস্থায় রয়েছে কোথাও কোথাও মাটি নেই রাস্তার দুপাশে গাছ নেই এবং বেলে মাটি থাকার ফলে রাস্তার মাটি ধসে গেছে।				
৮২.			০১ নং ওয়ার্ড, কোনা মালঞ্চ মোল্লা বাড়ী পাকা রাস্তা হতে ফজলের বাড়ী পর্যন্ত রাস্তা	ঐ				

ক্রঃ নং	কার্যক্রম	ইউনিয়নের নাম	কোথায় করবে	বর্তমান অবস্থা	কে করবে এবং কতটুকু করবে			
					উপজেলা প্রশাসন%	কমিউ নিটি %	ইউপি %	এন. জি. ও %
৮৩.			০১ নং ওয়ার্ড, কোনা মালঞ্চ ডাক্তারের বাড়ী হতে মুদি বাড়ীর পর্যন্ত রাস্তা	ঐ				
৮৪.			০১ নং ওয়ার্ড, কোনা মালঞ্চ কুদ্দুস মাস্টারের মাদ্রাসা হতে ফকির বাড়ী পর্যন্ত ইউপি রাস্তা	ঐ				
৮৫.			০২ নং ওয়ার্ড, পাহাড়ী পটল কবিরাজ বাড়ীর মোড় হতে খলিল মাস্টারের বাড়ী পর্যন্ত রাস্তা	এই রাস্তার দুধারে মাটি ধসে যাওয়ার কারণে রাস্তাটি খুবই ঝুঁকিপূর্ণ অবস্থায় রয়েছে কোথাও কোথাও নেই যার ফলে যোগাযোগ ও যাতায়াত খুবই কঠিন অবস্থা				
৮৬.			০২ নং ওয়ার্ড, চিনাশুকার পাড় সুলতান মুন্সির বাড়ীর মোড় হতে রেখীর পাড় ঈদগাহ্ মাঠ পর্যন্ত ইউপি রাস্তা	রাস্তাটি খুবই ঝুঁকিপূর্ণ অবস্থায় রয়েছে। রাস্তার দুপাশে মাটি নেই। বেলে মাটি থাকায় ফলে বন্যার পানি এসে মাটি ধসে গেছে এখন সংস্কার প্রয়োজন।				
৮৭.			০২ নং ওয়ার্ড, পশ্চিম ফুলকোচা বাটালুর বাড়ী হতে আইজল মেসারের বাড়ী পর্যন্ত ইউপি রাস্তা	এই রাস্তার দুপাশি মাটি ধসে পড়েছে। খুবই ঝুঁকিপূর্ণ।				
৮৮.			০৩ নং ওয়ার্ড, ফুলকোচা সি সি হতে পূর্ব ফুলকোচা চা জামে মসজিদ পর্যন্ত ইউপি রাস্তা	এই রাস্তার মাটি ধসে যাওয়ার ফলে রাস্তাটি এখন খুবই ঝুঁকিপূর্ণ অবস্থায় রয়েছে কোথাও কোথাও গত হয়েছে।				
৮৯.			০৩ নং ওয়ার্ড, ফুলকোচা মসজিদ হতে আধাপাকা রাস্তা হতে দেবের ছড়া সর: প্রা: বিদ্যালয় পাশে পাকা রাস্তা পর্যন্ত	ঐ				
৯০.			০৩ নং ওয়ার্ড, ফুলকোচা সি সি হতে মাঠ পাড় পর্যন্ত	এই রাস্তার উপর দিয়ে বন্যার পানি প্রবাহিত হওয়ার ফলে রাস্তাটির মাটি ধসে পড়েছে এ জন্য ঝুঁকিপূর্ণ।				
৯১.			০৩ নং ওয়ার্ড, ফুলকোচা শহীদুল্লাহ মেসারের বাড়ী হতে কমলাবাড়ী হয়ে খোকা মেসারের বাড়ী পর্যন্ত	বন্যার পানি এই রাস্তার উপর দিয়ে যাওয়ার ফলে রাস্তাটির মাটি ধসে পড়েছে এখন রাস্তাটি খুবই ঝুঁকিপূর্ণ। কোথাও কোথাও এতটাই গত যে যান চলাচল বন্ধ আছে।				
৯২.			০৩ নং ওয়ার্ড, বকুলের বাড়ী হতে হোসেন মন্ডলের বাড়ী পর্যন্ত রাস্তা	এই রাস্তা মোটামোটা ভাল আছে যানচলাচল স্বাভাবিক রয়েছে।				
৯৩.			০৩ নং ওয়ার্ড, ফুলকোচা মন্ডিত বাড়ীর মসজিদ হতে গহর মন্ডলের বাড়ী পর্যন্ত	ঐ				
৯৪.			০৩ নং ওয়ার্ড, ফুলকোচা মাইলা বাড়ীর মোড় হতে টিয়া শেখের বাড়ী পর্যন্ত রাস্তা	ঐ				
৯৫.			০৪ নং ওয়ার্ড, হাজরা বাড়ীর বালিকা বিদ্যালয় হতে রেখীর পাড় পর্যন্ত রাস্তা	ট্রাকটার চলাচলের কারণে কংক্রিট উঠে গেছে। এজন্য এই রাস্তা খুবই ঝুঁকিপূর্ণ।				
৯৬.			০৪ নং ওয়ার্ড, হাজরাবাড়ীর বেলাল সরকারের বাড়ী হতে দিলালের পাড় সীমানা পর্যন্ত	ঐ				
৯৭.			০৪ নং ওয়ার্ড, হাজরাবাড়ী হতে খলিল মাস্টারের বাড়ী পর্যন্ত রাস্তা	ঐ				
৯৮.			০৪ নং ওয়ার্ড, নিধি মাস্টারের বাড়ী হতে ওহাব মেসারের বাড়ী পর্যন্ত রাস্তা	এই রাস্তার দুপাশে মাটি না থাকার কারণে যানচলাচল ও যাতায়াত খুবই কষ্টকর। রাস্তার দুপাশে কোথাও কোথাও গত হয়ে গেছে। সংস্কার প্রয়োজন।				

ক্রঃ নং	কার্যক্রম	ইউনিয়নের নাম	কোথায় করবে	বর্তমান অবস্থা	কে করবে এবং কতটুকু করবে			
					উপজেলা প্রশাসন%	কমিউ নিটি %	ইউপি %	এন. জি. ও %
৯৯.			০৪ নং ওয়ার্ড, মোজা মেছারের বাড়ী হতে ব্রাহ্মণপাড়া রাস্তা পর্যন্ত	ঐ				
১০০.			০৫ নং ওয়ার্ড, ব্রাহ্মণপাড়া খলিলের বাড়ী হতে আফসারের বাড়ী হয়ে দাত ভাংগা ব্রীজ পর্যন্ত রাস্তা	এই রাস্তা নদীর পাড়ে থাকার ফলে বন্যার সময় অনেক মাটি ধসে পড়ে গেছে। এজন্য এ রাস্তা ক্ষেত এবং রাস্তা সমতল হয়ে গেছে তবে এ রাস্তা ঝুঁকিপূর্ণ। কোথাও কোথাও গত হয়ে গেছে। সংস্কার প্রয়োজন				
১০১.			০৫ নং ওয়ার্ড, ব্রাহ্মণপাড়া মইন উদ্দিনের বাড়ী হতে ব্রাহ্মণপাড়া প্রা: বিদ্যা: হয়ে সি এন্ড বি রাস্তা পর্যন্ত	ঐ				
১০২.			০৫ নং ওয়ার্ড, ওসমান মন্ডলের বাড়ী হতে জহটার সর: প্রা: বিদ্যা: পাড় পর্যন্ত ইউপি রাস্তা	ঐ				
১০৩.			০৫ নং ওয়ার্ড, সি এন্ড বি রাস্তা হতে মোন্নাফের বাড়ী পর্যন্ত ইউপি রাস্তা	ঐ				
১০৪.			০৬ নং ওয়ার্ড, ব্রাহ্মণপাড়া হাসু ডা: এর বাড়ী হতে সুরুজ মেছারের বাড়ী হয়ে আমতলা মোড় পর্যন্ত রাস্তা	এই রাস্তা অন্যান্য রাস্তার চাইতে খুবই ঝুঁকিপূর্ণ অবস্থায় রয়েছে। রাস্তার মাটি বেলে থাকার ফলে বন্যার সময় মাটি সব ধসে পড়েছে কোথাও কোথাও বেশী মাত্রা গত। এজন্য সংস্কার প্রয়োজন।				
১০৫.			০৬ নং ওয়ার্ড, ব্রাহ্মণপাড়া সুরুজ মেলেটারীর বাড়ী হতে ইসমাইল মুহরীর বাড়ী পর্যন্ত	ঐ				
১০৬.			০৬ নং ওয়ার্ড, সি এন্ড বি আমতলা মোড় হতে নজরুল ডা: এর বাড়ী পর্যন্ত রাস্তা	ঐ				
১০৭.			০৬ নং ওয়ার্ড, আমতলা হতে প্রা: বিদ্যা: হয়ে সি এন্ড বি পর্যন্ত	এই রাস্তার দুপাশে মাটি ধসে পড়েছে। এজন্য এই রাস্তা খুবই ঝুঁকিপূর্ণ।				
১০৮.			০৯ নং ওয়ার্ড, পশ্চিম রেখীরপাড় লিয়াকত মন্ডলের বাড়ী হতে গোপাল মেছরের বাড়ী পর্যন্ত রাস্তা	এই রাস্তা অন্যান্য রাস্তার তুলনায় খুবই ঝুঁকিপূর্ণ রয়েছে। রাস্তার দুপাশে মাটি ধসে পড়েছে। কোথাও কোথাও এতটাই গত যে যাতায়াত করা খুবই কঠিন হয়ে পড়েছে।				
১০৯.		ঘোষের পাড়া	০২নং ওয়ার্ড, বাগবাড়ীর সুলতানের বাড়ী হতে মুসার বাড়ী পর্যন্ত রাস্তা	এই রাস্তায় কোথাও উঁচু আবার কোথাও নিচু ফলে যানবাহন চলাচল করা খুবই কষ্টকর ও ঝুঁকিপূর্ণ।				
১১০.			০২নং ওয়ার্ড, বাগবাড়ীর আলমের বাড়ী হতে ছফর মন্ডলের বাড়ী পর্যন্ত রাস্তা	এই রাস্তা চলাচল খুবই ঝুঁকিপূর্ণ। বর্ষায় সময় পানি ওঠে রাস্তা ডুবে যায়।				
১১১.			০৮নং ওয়ার্ড, বীর ঘোষের পাড়া আইনলের মোড় হয়ে দুদুমিয়ার বাড়ী পর্যন্ত রাস্তা	এই রাস্তা যোগাযোগ খুবই খারাপ বন্যার সময় ডুবে যায়। রাস্তায় চলাচলের অনুপযোগী হয়ে পড়ে।				
১১২.			০৮নং ওয়ার্ড, দক্ষিণ ঘোষেরপাড়া রেজি: প্রা: বিদ্যা: হতে নতুন বাজার পর্যন্ত রাস্তা	এই রাস্তায় বর্ষায় সময় পানি ওঠে যায়। লোকজনের চলাচল ভিষণ অসুবিধা হয়				
১১৩.			০৭নং ওয়ার্ড, গোদার বাজার হতে মিলন বাজার পর্যন্ত রাস্তা	মোটামুটি ভাবে চলাচল করা যায় তবে ঝুঁকিপূর্ণ।				
১১৪.			০৭নং ওয়ার্ড, ছবিলাপুর চৌধুরী বাড়ী হতে হিরুলু বাড়ী পর্যন্ত	এই রাস্তায় চলাচল খুবই কষ্টকর ও বন্যার সময় ডুবে যায়।				
১১৫.			০৭নং ওয়ার্ড, ছবিলাপুর কালুর বাড়ী হতে রশিদ মাষ্টারের বাড়ী পর্যন্ত	বন্যার সময় এই রাস্তায় পানিতে ডুবে যায় চলাচল ঝুঁকিপূর্ণ।				
১১৬.			০৭নং ওয়ার্ড, ছবিলাপুর গুনু মিলিটারীর বাড়ী হতে সিদ্দীক এর বাড়ী পর্যন্ত রাস্তা	এই রাস্তা একেবারে অসমতল দুপায়ের যানবাহন চলাফেরা করতে পারে না।				

ক্রঃ নং	কার্যক্রম	ইউনিয়নের নাম	কোথায় করবে	বর্তমান অবস্থা	কে করবে এবং কতটুকু করবে			
					উপজেলা প্রশাসন%	কমিউ নিটি %	ইউপি %	এন. জি. ও %
১১৭.			০৭নং ওয়ার্ড, ছবিলাপুর তোতার বাড়ী হতে মিলন বাজার পর্যন্ত রাস্তা	এই রাস্তা বন্যার সময় ডুবে যায়। লোকজন চলাচল করতে পারে না।				
১১৮.			০৭নং ওয়ার্ড, ছবিলাপুর তছেরের বাড়ী হতে গফুরের বাড়ী পর্যন্ত রাস্তা	এই রাস্তা কোথাও উঁচু কোথাও নিচু ফলে যোগাযোগের ব্যাহত হয়। বন্যার সময় পানি উঠে।				
১১৯.			০৪নং ওয়ার্ড, পশ্চিম আমিনী স্কুল মাঠ হতে আফতাব মুন্সীর বাড়ী পর্যন্ত	এই রাস্তা খুবই ঝুঁকিপূর্ণ। রাস্তার দুপাশে মাটি ধসে পড়েছে।				
১২০.			০৩নং ওয়ার্ড, নমেজ মন্ডলের বাড়ী হতে হাইতের চর বিল পর্যন্ত	এই রাস্তা অর্ধেক ভাল আর অর্ধেক খুবই ঝুঁকিপূর্ণ।				
১২১.			০৬নং ওয়ার্ড, বীর সগুনা সানাউদ্দিনের গুদারা ঘাট হতে ফয়েজ এর বাড়ী পর্যন্ত	এই রাস্তা খুবই ঝুঁকিপূর্ণ। রাস্তার দুপাশে মাটি না থাকার ফলে রাস্তাটি খুবই খারাপ। সংস্কার প্রয়োজন				
১২২.			০৯নং ওয়ার্ড, ছবিলাপুর হামেদ এর বাড়ী হতে দুখিয়াগাছা পর্যন্ত	বর্তমানে এই রাস্তায় চলাচল কোন সমস্যা হচ্ছে না। তবে বড় বন্যা হলে ডুবে যায় পানিতে।				
১২৩.			০৯নং ওয়ার্ড, ছবিলাপুর তছেরের বাড়ী হতে গফুরের বাড়ী পর্যন্ত	এই রাস্তাটি বর্তমানে যানবাহন চলাচল করে না। রাস্তাটি বর্তমানে খুবই ঝুঁকিপূর্ণ রয়েছে। রাস্তার দুপাশে গত এবং মাটি ধসে পড়েছে।				
১২৪.			০৭নং ওয়ার্ড, গোদার বাড়ী হতে মিলন বাজার পর্যন্ত রাস্তা	এই রাস্তাটি বর্তমানে যানবাহন চলাচল করে না। রাস্তাটি বর্তমানে খুবই ঝুঁকিপূর্ণ রয়েছে। রাস্তার দুপাশে গত এবং মাটি ধসে পড়েছে।				
১২৫.			০৭নং ওয়ার্ড, ছবিলাপুর চৌরাস্তা মোড় হতে আবুলের বাড়ী পর্যন্ত	এই রাস্তাটি বর্তমানে যানবাহন চলাচল করে না। রাস্তাটি বর্তমানে খুবই ঝুঁকিপূর্ণ রয়েছে। রাস্তার দুপাশে গত এবং মাটি ধসে পড়েছে।				
১২৬.			০৭নং ওয়ার্ড, ছবিলাপুর চৌরাস্তা হতে হিরুর বাড়ী পর্যন্ত	এই রাস্তাটি বর্তমানে যানবাহন চলাচল করে না। রাস্তাটি বর্তমানে খুবই ঝুঁকিপূর্ণ রয়েছে। রাস্তার দুপাশে গত এবং মাটি ধসে পড়েছে।				
১২৭.			০৭নং ওয়ার্ড, ছবিলাপুর আজাদের বাড়ী হতে সামছুলের বাড়ী পর্যন্ত	এই রাস্তাটি বর্তমানে যানবাহন চলাচল করে না। রাস্তাটি বর্তমানে খুবই ঝুঁকিপূর্ণ রয়েছে। রাস্তার দুপাশে গত এবং মাটি ধসে পড়েছে।				
১২৮.			০৭নং ওয়ার্ড, ছবিলাপুর কালুর বাড়ী হতে রশিদ মাষ্টারের বাড়ী পর্যন্ত	এই রাস্তাটি বর্তমানে যানবাহন চলাচল করে না। রাস্তাটি বর্তমানে খুবই ঝুঁকিপূর্ণ রয়েছে। রাস্তার দুপাশে গত এবং মাটি ধসে পড়েছে।				
১২৯.			০৭নং ওয়ার্ড, ছবিলাপুর আজিমউদ্দিনের বাড়ীর মোড় হতে রবিউলের বাড়ী পর্যন্ত	এই রাস্তা বর্তমানে ঝুঁকিপূর্ণ রয়েছে। যানবাহন চলাচল করে না। রাস্তার দুপাশে মাটি ধসে পড়েছে। সংস্কার প্রয়োজন।				
১৩০.	ঝাউগড়া		০১নং ওয়ার্ড, ওয়ার্ড রুহিলী গ্রামের মিয়র উদ্দিনের বাড়ী হতে সরুজ মন্ডলের বাড়ী পর্যন্ত ইউপি রাস্তা	এই রাস্তা এখন বর্তমানে স্বাভাবিক অবস্থায় রয়েছে।				
১৩১.			০১নং ওয়ার্ড, সরুজ মন্ডলের বাড়ী হতে সুন্দরী মোড় ব্রীজ পর্যন্ত ইউপি রাস্তা	এই রাস্তা পূর্বে ভাল ছিল কিন্তু এখন যানবাহন অতিরিক্ত চলাচল করায় রাস্তাটি খুবই ঝুঁকিপূর্ণ রাস্তার দুপাশে মাটি ধসে পড়েছে।				
১৩২.			০১নং ওয়ার্ড, ভাইস চেয়ারম্যান হাইদর আলীর বাড়ী হতে মহাম্মদ এর বাড়ী পর্যন্ত	এই রাস্তা দিয়ে যানবাহন এবং মানুষ স্বাভাবিকভাবে চলাচল করছে।				
১৩৩.			০২নং ওয়ার্ড, টগারচর মিয়র উদ্দিন সরকারের বাড়ী হতে হেলাল এর বাড়ীর পর্যন্ত	এই রাস্তা এখন বর্তমানে খুবই ঝুঁকিপূর্ণ অবস্থায় রয়েছে। রাস্তার দুপাশে মাটি ধসে পড়েছে।				
১৩৪.			০২নং ওয়ার্ড, টগারচর হরমুজ মন্ডলের বাড়ীর হতে সিরু মন্ডলের বাড়ী	এই রাস্তা পূর্বে ভাল ছিল কিন্তু বন্যার পানি আসাতে রাস্তাটি এখন খুবই				

ক্রঃ নং	কার্যক্রম	ইউনিয়নের নাম	কোথায় করবে	বর্তমান অবস্থা	কে করবে এবং কতটুকু করবে			
					উপজেলা প্রশাসন%	কমিউ নিটি %	ইউপি %	এন. জি. ও %
			পর্যন্ত রাস্তা	ঝুঁকিপূর্ণ অবস্থায় আছে। বালি মাটি দিয়ে রাস্তা হোয়ার ফলে বন্যার পানি দ্বারা ধসে পড়েছে তবে সংস্কার প্রয়োজন।				
১৩৫.			০৩নং ওয়ার্ড, মানকি দুলাল এর বাড়ী হতে হাফেজ রফিকের বাড়ী হয়ে তাজমলের বাড়ী পর্যন্ত রাস্তা	এই রাস্তা খালের কাছে কাছি থাকায় বন্যার পানি এসে রাস্তাটি খুবই খারাপ অবস্থা করেছে। এখন এই রাস্তাটি ঝুঁকিপূর্ণ। মাটি ধসে পাড়ার ফলে যানবাহন স্বাভাবিক ভাবে চলাচল করতে পারে না।				
১৩৬.			০৫নং ওয়ার্ড, ঝাউগড়া বাজার হতে পিছন ইন্দ্র বাড়ীর আছির উদ্দিনের বাড়ী পর্যন্ত	এই রাস্তা এখন খুবই ঝুঁকিপূর্ণ অবস্থায় আছে। বন্যা কবলিত এবং বেলে মাটি দিয়ে তৈরির ফলে বন্যার পানি এসে ধসে পড়েছে তবে সংস্কার প্রয়োজন।				
১৩৭.			০৫নং ওয়ার্ড, পিছন ইন্দ্রবাড়ীর জামে মসজিদ হতে সামান ইন্দ্রবাড়ীর হয়ে ফকিরপাড়া পর্যন্ত	এই রাস্তা এখন খুবই ঝুঁকিপূর্ণ অবস্থায় আছে। বন্যা কবলিত এবং বেলে মাটি দিয়ে তৈরির ফলে বন্যার পানি এসে ধসে পড়েছে তবে সংস্কার প্রয়োজন।				
১৩৮.			০৫নং ওয়ার্ড, মনু তালুকদার এর পুকুর পাড় হতে ইন্দ্র বাড়ীর ব্রীজ পর্যন্ত রাস্তা	এই রাস্তা এখন খুবই ঝুঁকিপূর্ণ অবস্থায় আছে। বন্যা কবলিত এবং বেলে মাটি দিয়ে তৈরির ফলে বন্যার পানি এসে ধসে পড়েছে তবে সংস্কার প্রয়োজন।				
১৩৯.			০৫নং ওয়ার্ড, দহের পাড় জবেদ মোল্লার বাড়ী হতে রইচ মিয়ান বাড়ী পর্যন্ত ইউপি রাস্তা	এই রাস্তা এখন খুবই ঝুঁকিপূর্ণ অবস্থায় আছে। বন্যা কবলিত এবং বেলে মাটি দিয়ে তৈরির ফলে বন্যার পানি এসে ধসে পড়েছে তবে সংস্কার প্রয়োজন।				
১৪০.			০৫নং ওয়ার্ড, দহের পাড়া পাকা রাস্তা হতে শফিকের দোকান পর্যন্ত	এই রাস্তা এখন খুবই ঝুঁকিপূর্ণ অবস্থায় আছে। বন্যা কবলিত এবং বেলে মাটি দিয়ে তৈরির ফলে বন্যার পানি এসে ধসে পড়েছে তবে সংস্কার প্রয়োজন।				
১৪১.			০৫নং ওয়ার্ড, কাশেমের রাইচ মিল হতে ময়নার বাড়ী পর্যন্ত ইউপি রাস্তা	এই রাস্তার দুপাশের মাটি ধসে পড়েছে এখন ঝুঁকিপূর্ণ				
১৪২.			০৫নং ওয়ার্ড, ঝাউগড়া উচ্চ বিদ্যা: গেট হতে ইউপি হয়ে নাজিরের বাড়ী পর্যন্ত রাস্তা	এই রাস্তার দুপাশের মাটি ধসে পড়েছে এখন ঝুঁকিপূর্ণ				
১৪৩.			০৬নং ওয়ার্ড, ঝাউগড়া বাবুলের বাড়ী হতে সাতগীরে পাড়া হয়ে রুহিলী পর্যন্ত	এই রাস্তার দুপাশের মাটি ধসে পড়েছে এখন ঝুঁকিপূর্ণ				
১৪৪.			০৬নং ওয়ার্ড, সরকার বাড়ী হতে সাতগীরে পাড়া পর্যন্ত	এই রাস্তার দুপাশের মাটি ধসে পড়েছে এখন ঝুঁকিপূর্ণ				
১৪৫.			০৬নং ওয়ার্ড, মাইটেল বাড়ীর পাকা রাস্তা মোড় হতে ইন্দ্রবাড়ীর পর্যন্ত রাস্তা	এই রাস্তার দুপাশের মাটি ধসে পড়েছে এখন ঝুঁকিপূর্ণ				
১৪৬.			০৬নং ওয়ার্ড, দক্ষিণ ঝাউগড়া এফাজ সরকারের বাড়ী হতে সরুজ মন্ডলের বাড়ী পর্যন্ত	এই রাস্তার দুপাশের মাটি ধসে পড়েছে এখন ঝুঁকিপূর্ণ				
১৪৭.			০৭নং ওয়ার্ড, শেখসাদি বাবু মেম্বারের বাড়ীরহতে রইচ উদ্দিন চৌধুরী সরকারী প্রা: বিদ্যা: পর্যন্ত রাস্তা	এই রাস্তা পূর্বে ভাল ছিল বতমানে রাস্তাটি এখন ঝুঁকিপূর্ণ। কোথাও গত আবার কোথাও নিচু সব মিলিয়ে রাস্তাটি স্বাভাবিক নয়। সংস্কার প্রয়োজন।				
১৪৮.			০৮নং ওয়ার্ড, শেখসাদি জাবেদ ফকিরের বাড়ী হতে টপকাচর হয়ে	এই রাস্তা পূর্বে ভাল ছিল বতমানে রাস্তাটি এখন ঝুঁকিপূর্ণ। কোথাও গত				

ক্রঃ নং	কার্যক্রম	ইউনিয়নের নাম	কোথায় করবে	বর্তমান অবস্থা	কে করবে এবং কতটুকু করবে			
					উপজেলা প্রশাসন%	কমিউ নিটি %	ইউপি %	এন. জি. ও %
			মুখ্যবাড়ীর ঘাট পর্যন্ত	আবার কোথাও নিচু সব মিলিয়ে রাস্তাটি স্বাভাবিক নয়। সংস্কার প্রয়োজন।				
১৪৯.			০৯নং ওয়ার্ড, প্রস্তুত রোকেয়া মোয়াজ্জেম সর: প্রা: বিদ্যা: হতে রৌমারী বিল হয়ে শেখসাদি রাস্তা পর্যন্ত	এই রাস্তা পূর্বে ভাল ছিল বর্তমানে রাস্তাটি এখন ঝুঁকিপূর্ণ। কোথাও গত আবার কোথাও নিচু সব মিলিয়ে রাস্তাটি স্বাভাবিক নয়। সংস্কার প্রয়োজন।				
১৫০.			০৯নং ওয়ার্ড, হুদু মন্ডলের বাড়ী হতে রোকেয়া মোয়াজ্জেম সর: প্রা: বিদ্যা: হয়ে মধু মন্ডলের বাড়ী পর্যন্ত ইউপি রাস্তা	এই রাস্তা পূর্বে ভাল ছিল বর্তমানে রাস্তাটি এখন ঝুঁকিপূর্ণ। কোথাও গত আবার কোথাও নিচু সব মিলিয়ে রাস্তাটি স্বাভাবিক নয়। সংস্কার প্রয়োজন।				
১৫১.			০৯নং ওয়ার্ড, কাপাশহাটিয়া তাজেলের বাড়ী হতে ঘোষেরপাড়া ভাংগা রাস্তা পর্যন্ত	এই রাস্তা পূর্বে ভাল ছিল বর্তমানে রাস্তাটি এখন ঝুঁকিপূর্ণ। কোথাও গত আবার কোথাও নিচু সব মিলিয়ে রাস্তাটি স্বাভাবিক নয়। সংস্কার প্রয়োজন।				
১৫২.			০৯নং ওয়ার্ড, কাপাশ হাটিয়া তোতার বাড়ীর হতে নদীর পাড় পর্যন্ত রাস্তা	এই রাস্তা পূর্বে ভাল ছিল বর্তমানে রাস্তাটি এখন ঝুঁকিপূর্ণ। কোথাও গত আবার কোথাও নিচু সব মিলিয়ে রাস্তাটি স্বাভাবিক নয়। সংস্কার প্রয়োজন।				
১৫৩.			০৯নং ওয়ার্ড, কাপাশ হাটিয়া অন্দের মন্ডলের বাড়ী হতে হায়দারের বাড়ীর পাকা রাস্তা পর্যন্ত	এই রাস্তা পূর্বে ভাল ছিল বর্তমানে রাস্তাটি এখন ঝুঁকিপূর্ণ। কোথাও গত আবার কোথাও নিচু সব মিলিয়ে রাস্তাটি স্বাভাবিক নয়। সংস্কার প্রয়োজন।				
১৫৪.			০৭নং ওয়ার্ড, আনার বাড়ীর ঘাট হতে তোতা ডাক্তারের বাড়ী পর্যন্ত	এই রাস্তা পূর্বে ভাল ছিল বর্তমানে রাস্তাটি এখন ঝুঁকিপূর্ণ। কোথাও গত আবার কোথাও নিচু সব মিলিয়ে রাস্তাটি স্বাভাবিক নয়। সংস্কার প্রয়োজন।				
১৫৫.			০৭নং ওয়ার্ড, শেখ সাদি পূর্ব পাড়া মন্ডুর বাড়ী হতে ময়েন এর বাড়ী হয়ে মকবুলের বাড়ী পর্যন্ত	এই রাস্তা পূর্বে ভাল ছিল বর্তমানে রাস্তাটি এখন ঝুঁকিপূর্ণ। কোথাও গত আবার কোথাও নিচু সব মিলিয়ে রাস্তাটি স্বাভাবিক নয়। সংস্কার প্রয়োজন।				
১৫৬.			০৭নং ওয়ার্ড, জালাল সরকারের পুকুর পাড় হতে আজিম মেসার এর বাড়ী পর্যন্ত	এই রাস্তা পূর্বে ভাল ছিল বর্তমানে রাস্তাটি এখন ঝুঁকিপূর্ণ। কোথাও গত আবার কোথাও নিচু সব মিলিয়ে রাস্তাটি স্বাভাবিক নয়। সংস্কার প্রয়োজন।				
১৫৭.			০৭নং ওয়ার্ড, চন্দু ডাক্তারে বাড়ী হয়ে নদী পাড় পর্যন্ত	এই রাস্তা পূর্বে ভাল ছিল বর্তমানে রাস্তাটি এখন ঝুঁকিপূর্ণ। কোথাও গত আবার কোথাও নিচু সব মিলিয়ে রাস্তাটি স্বাভাবিক নয়। সংস্কার প্রয়োজন।				
১৫৮.			০৭নং ওয়ার্ড, আব্দুল্লাহ মেসারে এর বাড়ী হতে বিনাই নদী পাড় পর্যন্ত	ঐ				
১৫৯.			০৬নং ওয়ার্ড, তোতা মেসারের বাড়ী হয়ে নদী পাড় পর্যন্ত	ঐ				
১৬০.			০৬নং ওয়ার্ড, ময়েন এর বাড়ী হয়ে ইউসুফের বাড়ী পর্যন্ত	এই রাস্তা অন্যান্য রাস্তার তুলনায় বেশি ঝুঁকিপূর্ণ অবস্থায় রয়েছে। এই রাস্তায় বাঁশের সাকো দিয়ে এলাকার লোকজন যান চলাচল করছে। বন্যা পানি এসে রাস্তাটি বিলীন করে দিয়েছে অতি জরুরী সংস্কার প্রয়োজন।				
১৬১.			০৮নং ওয়ার্ড, শেখসাদি সোলাইমুঙ্গীর বাড়ী হয়ে ছালামের বাড়ী পর্যন্ত	এই রাস্তা পূর্বে ভাল ছিল কিন্তু বন্যা কবলিত এলাকা বিধায় এই রাস্তা এখন ঝুঁকিপূর্ণ।				
১৬২.			০২নং ওয়ার্ড, কুরবান আলী এর বাড়ী হতে পইরবাড়ীর রে: সর: প্রা: বিদ্যা: পর্যন্ত	এই রাস্তাটি বর্তমানে মাটি ধসে যাওয়ার কারণে এখন ঝুঁকিপূর্ণ।				
১৬৩.			০৩নং ওয়ার্ড, মানকির হাফেজ কামারের বাড়ী হতে রশিদ এর বাড়ী পর্যন্ত	এই রাস্তাটি বর্তমানে মাটি ধসে যাওয়ার কারণে এখন ঝুঁকিপূর্ণ।				
১৬৪.			০৩নং ওয়ার্ড, মানকি হযরত বেপারীর বাড়ী হয়ে সামছুলের বাড়ী পিছন পর্যন্ত ইউপি রাস্তা	এই রাস্তাটি বর্তমানে মাটি ধসে যাওয়ার কারণে এখন ঝুঁকিপূর্ণ।				
১.	ব্রীজ সংস্কার	১১ নং ইউপি	চরবসন্ত ঈদগাহ মাঠের পূর্ব পাশে	ব্রীজটি মোটামুটি ভাল কিন্তু ব্রীজের দুপাশে রাস্তা ধসে পড়েছে ইট উঠে				

ক্রঃ নং	কার্যক্রম	ইউনিয়নের নাম	কোথায় করবে	বর্তমান অবস্থা	কে করবে এবং কতটুকু করবে			
					উপজেলা প্রশাসন%	কমিউ নিটি %	ইউপি %	এন. জি. ও %
		শ্যামপুর		পড়েছে সংস্কার প্রয়োজন।				
২.			উত্তর বালুর চর ব্রীজ উত্তর খালের উপর ব্রীজ অবস্থিত	এই ব্রীজ তুলনা মূলকভাবে ভাল আছে তবে কোথাও কোথাও কংক্রিট উঠে পড়েছে এত বড় ধরণের যানবাহন চলাচল করতে বাধা বিঘ্ন হচ্ছে তবে ছোট ছোট যানবাহন চলাচল স্বাভাবিক রয়েছে।				
৩.		১০ নং ইউপি ঝাউগড়া	চরবানশী চরবানকি রফিকুল এর বাড়ীর পূর্ব পাশে	ব্রীজটি নিচে ভেঙ্গে গেছে। বন্যার কারণে ব্রীজটি নেই রাস্তা নেই অতি জরুরী ভাবে সংস্কার প্রয়োজন।				
৪.		১নং দুরমুঠ	ওয়ার্ড নং ৭, কলাবাধা খলিলের দোকান মোড়ে	ব্রীজটি ভেঙ্গে গেছে রাস্তাটি মোটামুটি ভাল				
৫.		৮নং ফুলকোচা	কোনামালঞ্চ ০১ নং ওয়ার্ডশরাফত মেম্বারের বাড়ীর পাশে	ব্রীজটি পিলার ও ডানা ভেঙ্গে গেছে। লোকজন ব্রীজের নীচ দিয়ে যাতায়াত করছে।				
৬.			০২নং ওয়ার্ড করিমের বাড়ীর নিকট	ভাল তবে ডানা ভেঙ্গে গেছে এবং মাঝখানে কংক্রিট উঠে গেছে কোনমতে যাতায়াত করে।				
৭.			০২নং ওয়ার্ডকালো মন্ডলের বাড়ীর পাশে	ব্রীজের দু'পাশে গর্ত হয়েছে এজন্য যোগাযোগ বিচ্ছিন্ন। সংস্কার করা প্রয়োজন।				
৮.			০২নং ওয়ার্ডহাইয়ের বাড়ীর নিকট	ব্রীজটি ডানা ভেঙ্গে গেছে পিলার নেই। লোকজন ব্রীজের নীচ দিয়ে যাতায়াত করছে।				
৯.			০২নং ওয়ার্ডখালেক কোরানীর বাড়ীর সাথে	ব্রীজটি একেবারে ভাঙা তবে নাই বললেই চলে।				
১০.			০২নং ওয়ার্ডহাজী ও জলিলের বাড়ীর নিকট	কিছু অংশ স্বাভাবিক কিছু অংশ ঝুঁকিপূর্ণ।				
১১.			০৩নং ওয়ার্ড০৩ নং ক্রমিকের ১টি ফুট ব্রীজ	ব্রীজটি ভাল কিন্তু রাস্তার দুপাশে মাটি না থাকার ফলে যোগাযোগ কষ্ট হচ্ছে।				
১২.			০৩নং ওয়ার্ড১৩ নং ক্রমিকের রাস্তায়	ব্রীজটি ভাল কিন্তু রাস্তার দু'পাশে মাটি না থাকার ফলে যোগাযোগ কষ্ট হচ্ছে।				
১৩.			০৩নং ওয়ার্ড১৩ নং ক্রমিকের রাস্তায় ব্রীজ	ব্রীজটি ভাল কিন্তু রাস্তার দু'পাশে মাটি না থাকার ফলে যোগাযোগ কষ্ট হচ্ছে।				
১৪.			০৩নং ওয়ার্ড, ১৩ নং ক্রমিকের রাস্তায় ব্রীজ	ব্রীজটি ভাল কিন্তু রাস্তার দুপাশে মাটি না থাকার ফলে যোগাযোগ কষ্ট হচ্ছে।				
১৫.			০৪ নং ওয়ার্ড, ০৩ নং ক্রমিকের রাস্তায় চাঁন সরকারের বাড়ীর সামনে	পূর্বে ব্রীজ ছিল কিন্তু বর্তমানে ব্রীজ নেই কারণ এলাকাবাসী নিজস্ব ব্যক্তিমালিকানায় বাঁশ দিয়ে সঁকো তৈরী করে চলাচল করছে। সংস্কার করার বিশেষ প্রয়োজন।				
১৬.			০৫ নং ওয়ার্ড, ০১ নং ক্রমিকের রাস্তায় মুক্তিযোদ্ধা সামাদের বাড়ীর সামনে	ডানা ভেঙ্গে গেছে, পিলার আছে কিন্তু রাস্তা নেই। সংস্কার করা প্রয়োজন।				
১৭.			০৬ নং ওয়ার্ড, পূর্ব ব্রাহ্মনপাড়া ইসমাইল মহরীর বাড়ীর পাশে	ব্রীজের ডানা ভাঙা				
১৮.			০৬ নং ওয়ার্ড, পূর্ব ব্রাহ্মনপাড়া হালু ডাক্তারের বাড়ীর পাশে	রাস্তার দু'পাশে মাটি নাই, ব্রীজের পিলার ভাঙা।				
১৯.			০৭ নং ওয়ার্ড, দিলালের পাড়া সোবাহান এর বাড়ীর নিকট	পূর্বে ভাল ছিল কিন্তু এখন খুবই ঝুঁকিপূর্ণ ব্রীজের কিছু অংশ দেখা যায়।				

ক্রঃ নং	কার্যক্রম	ইউনিয়নের নাম	কোথায় করবে	বর্তমান অবস্থা	কে করবে এবং কতটুকু করবে			
					উপজেলা প্রশাসন%	কমিউ নিটি %	ইউপি %	এন. জি. ও %
২০.			০৮ নং ওয়ার্ড, তেলীপাড়া সরকার বাড়ীর পশ্চিম পাশে	পূর্বে ব্রীজ ছিল কিন্তু বর্তমানে ব্রীজ নেই কারন এলাকাবাসী নিজস্ব ব্যক্তিমালিকানায় বীশ দিয়ে সীকো তৈরী করে চলাচল করছে। সংস্কার করার বিশেষ প্রয়োজন।				
২১.			০৯ নং ওয়ার্ড, রেখির পাড়া নওয়াব খালী সরকারের বাড়ীর পাশে	ব্রীজটি ভাঙ্গা ও রাস্তার দু'পাশে মাটি না থাকার ফলে যোগাযোগ বন্ধ হয়ে গেছে। সংস্কার করা প্রয়োজন।				
২২.		০৭ নং ইউপি চরবানি পাকুরিয়া	০৯ নং ওয়ার্ড, রায়ের বাকাই খানপাড়া ইউসুফ আলী বাড়ীর পূর্ব পাশে	ব্রীজ ভাল তবে রাস্তার দুপাশে মাটি ধসে পড়ার ফলে যোগাযোগ কষ্ট হয়েছে তবে সংস্কার প্রয়োজন।				
২৩.			০৪ নং ওয়ার্ড, শিহরীশিহরী ইটবাটার সাথে	ব্রীজটি একদম ভেঙ্গে গেছে রাস্তা আছে তবে ব্রীজটি ব্যবহার হচ্ছে না				
২৪.			০৪ নং ওয়ার্ড, শিহরীশিহরীর মানানের বাড়ীর পশ্চিম পাশে	ব্রীজটি একদম ভেঙ্গে গেছে রাস্তা আছে তবে ব্রীজটি ব্যবহার হচ্ছে না				
২৫.		২নং কুলিয়া ইউপি	০২ নং ওয়ার্ড, উত্তর কুলিয়াতাইজউদ্দিনের বাড়ীর সাথে	ব্রীজটি ভাল কিন্তু ব্রীজের দু'পাশে মাটি নাই বন্যা হওয়ার ফলে মাটি ধসে গেছে রাস্তা সংস্কার প্রয়োজন।				
২৬.			০২ নং ওয়ার্ড, উত্তর কুলিয়ামসুমেশ্বার বাড়ীর পাশে	ব্রীজটি ভাল তবে ব্রীজের পাশে বাড়ীর হওয়ার ফলে খালটি এখন ভরাট হওয়ার পর্যায় এবং বাড়ীর হওয়ার ফলে যোগাযোগ ভাল নয় এজন্য ব্রীজটি স্থানান্তর প্রয়োজন।				
২৭.			০২ নং ওয়ার্ড, উত্তর কুলিয়াহাসুর বাড়ীর পশ্চিম পাশে	ব্রীজের পিলার ভেঙ্গে গেছে এবং কোথাও কোথাও ক্রংক্রিট উঠে পড়েছে সংস্কার প্রয়োজন।				
২৮.			০২ নং ওয়ার্ড, উত্তর কুলিয়ামেশ্বার বাড়ীর পশ্চিম পাশে	ব্রীজটি ভাল তবে রাস্তায় মাটি নেই। মাটি দেওয়া বিশেষ প্রয়োজন।				
২৯.			০৫ নং ওয়ার্ড, পচাবহলাখালেক মেস্বারের বাড়ীর পাশে ঘাটে	এই ব্রীজের রেলিং ভেঙ্গে গেছে সংস্কার করা প্রয়োজন।				
৩০.			০৫ নং ওয়ার্ড, পচাবহলাকানাখালী	ব্রীজটি ভাল তবে রাস্তাটি খারাপ রাস্তাটি সংস্কার প্রয়োজন।				
৩১.			০৫ নং ওয়ার্ড, পচাবহলা তারা দোকানদার এর বাড়ীর পশ্চিম পাশে	এই ব্রীজের রেলিং ভেঙ্গে গেছে সংস্কার করা প্রয়োজন।				
৩২.			০৭ নং ওয়ার্ড, চিনিতোলা শাফরিয়া নদীর উপর	ব্রীজটি ভাল তবে রাস্তাটি দু'পাশে ভেঙ্গে গেছে যোগাযোগ অনেক কষ্ট হয় সংস্কার প্রয়োজন।				
৩৩.		০৪নং ওয়ার্ড, নাংলা	০৯ নং ওয়ার্ড, নলকুড়ি পশ্চিম পাড়া দত্ত উপর	এই ব্রীজ পূর্বে ভাল ছিল। বর্তমানে বাশের সাকো দিয়ে পার হচ্ছে তবে বুকিপূর্ণ।				
৩৪.			শাহীন বাজার ব্রীজআকাবেকা খালের উপর	এই ব্রীজ পূর্বে ভাল ছিল কিন্তু বর্তমানে বুকিপূর্ণ ব্রীজের দুপাশে মাটি ধসে পড়েছে।				
৩৫.			১নং ওয়ার্ড, কাছম্যার তায়ের ব্রীজ নইলেঘাট খালের উপর	এই ব্রীজ পূর্বে ভাল ছিল কিন্তু সংস্কার না করায় এখন বুকিপূর্ণ এর মধ্যে পড়ে আছে দু'পাশে মাটি ধসে পড়েছে।				
৩৬.			মাদারদহমাদারদহ খালের উপর	এই ব্রীজ পূর্বে ভাল ছিল কিন্তু সংস্কার না করায় এখন বুকিপূর্ণ এর মধ্যে পড়ে আছে দু'পাশে মাটি ধসে পড়েছে।				
৩৭.			০৯ নং ওয়ার্ড, নলকুড়িনলকুড়ি খালের উপর	এই ব্রীজ পূর্বে ভাল ছিল কিন্তু বর্তমানে রাস্তার মাটি ধসে পড়ায় ব্রীজটি				

ক্রঃ নং	কার্যক্রম	ইউনিয়নের নাম	কোথায় করবে	বর্তমান অবস্থা	কে করবে এবং কতটুকু করবে			
					উপজেলা প্রশাসন%	কমিউ নিটি %	ইউপি %	এন. জি. ও %
				ঝুঁকিপূর্ণ অবস্থায় রয়েছে।				
৩৮.			বরখালবরখালের উপর	এই ব্রীজ পূর্বে ভাল ছিল কিন্তু বর্তমানে দু'পাশে ধসে পড়েছে।				
৩৯.			বটতলাবটতলা খালের উপর	এই ব্রীজ ভাল কিন্তু ব্রীজের দু'পাশে মাটি না থাকার কারণে ঝুঁকিপূর্ণ অবস্থায় রয়েছে।				
৪০.			কাটাখালীকাটাখালী নদীর উপর	এই ব্রীজটির সাইট ভাংগা।				
৪১.	০৩নং ওয়ার্ড,মাহমুদ পুর		৯নং ওয়ার্ড, চর মাহমুদপুর চরণগোবিন্দ রাস্তার অবদার সংলগ্ন পাকা	পূর্বে ভাল ছিল কিন্তু যমুনা নদী কাছে থাকায় ব্রীজটি ঝুঁকিপূর্ণ অবস্থায় রয়েছে। এছাড়া রাস্তার দু'পাশে মাটি না থাকায় যোগাযোগ প্রায় বন্ধ অবস্থায় সংস্কার করা প্রয়োজন।				
৪২.			৪নং ওয়ার্ড, পুটিয়াপাড়াপুটিয়া মাধ্যমিক বিদ্যালয় পশ্চিম পাশে	রাস্তা দু'পাশে ভেঙে গেছে এবং বাঁশের সাকে দিয়ে চলাচল করে।				
৪৩.			৯নং ওয়ার্ড, চর মাহমুদপুর চর গোবিন্দ রোড সংলগ্ন	এই ব্রীজ পূর্বে খুবই ভাল ছিল কিন্তু বর্তমানে বন্যা হওয়ার ফলে পানির স্রোতে মাটি ধুয়ে যায়। যার ফলে এই ব্রীজ ঝুঁকিপূর্ণ এখন এলাকার লোকজন বাঁশের সাকো দিয়ে পারাপার হচ্ছে সংস্কার প্রয়োজন।				
৪৪.			০৯ নং ওয়ার্ড, ঘোষের পাড়া	ব্রীজটি নদী ভাঙনে বিলীন হয়ে গেছে যোগাযোগ বন্ধ অতি তাড়াতাড়ি সংস্কার করা প্রয়োজন।				
৪৫.			বীরবংশীবৈলতৈল	ব্রীজটি নদী ভাঙনে বিলীন হয়ে গেছে যোগাযোগ বন্ধ অতি তাড়াতাড়ি সংস্কার করা প্রয়োজন।				
৪৬.			বীর ঘোষেরপাড়াঘোষেরপাড়া ডাকাত পাড়া	ব্রীজটি নিচে ভেঙে গেছে। বন্যার কারণে ব্রীজটি নেই রাস্তা নেই অতি জরুরী ভাবে সংস্কার প্রয়োজন।				
৪৭.			আমিঙ্গীখায়েরপাড়া	ব্রীজটি নদীর মধ্যে পড়ে গেছে। ঝুঁকিপূর্ণ				
৪৮.			ছবিলাপুরনাগের পাড়া	খুবই ঝুঁকিপূর্ণ। ব্রীজটি নদীর মাঝে ডুবে গেছে। শুধুমাত্র পিলার ভেসে আছে।				
৪৯.			ছবিলাপুর আলতাব এর বাড়ীর পাশে	খুবই ঝুঁকিপূর্ণ।				
৫০.			ছবিলাপুরহাই চেয়ারম্যানের বাড়ীর সামনে	খুবই ঝুঁকিপূর্ণ।				
৫১.			বৈরাগী বাজার বৈরাগী বাজার নাগের পাড়া ব্রীজ	এই ব্রীজ খুবই ঝুঁকিপূর্ণ অবস্থায় রয়েছে যানবাহনে চলাচল করতে পারে না দু'পাশে মাটি না থাকায় ব্রীজটি ভেঙে গেছে এবং মাটির সাথে মিশে গেছে।				
৫২.			০৬ নং ওয়ার্ড, আদ্রা ইউপি	এই ব্রীজটি ফাটল ধরেছে এবং রাস্তা মাটি ধসে পড়েছে সংস্কার করা প্রয়োজন।				
৫৩.			গুজামানিকা বাজারের সাথে	এই ব্রীজ ভাল আছে তবে রাস্তায় মাটি না থাকায় ব্রীজটি ঝুঁকিপূর্ণ আছে।				
৫৪.			গুজামানিকাবাজারের পশ্চিম পাশে	এই ব্রীজ ভাল আছে তবে রাস্তায় মাটি না থাকায় ব্রীজটি ঝুঁকিপূর্ণ আছে।				
৫৫.			আ: রউফ ডাক্তারের বাড়ীর পাশে	এই ব্রীজ ভাল আছে তবে রাস্তায় মাটি না থাকায় ব্রীজটি ঝুঁকিপূর্ণ আছে।				
৫৬.			কাউম সাহেবের বাড়ীর সাথে	ব্রীজটি ভাল দু'পাশে মাটি ধসে যাওয়ায় ফলে যাতায়াত ভাল তবে সংস্কার করা প্রয়োজন।				

ক্রঃ নং	কার্যক্রম	ইউনিয়নের নাম	কোথায় করবে	বর্তমান অবস্থা	কে করবে এবং কতটুকু করবে			
					উপজেলা প্রশাসন%	কমিউ নিটি %	ইউপি %	এন. জি. ও %
৫৭.			সফির বাড়ীর পিছনে	পূর্বে ভাল ছিল মাঝ পথে ধসে পড়ার ফলে ব্রীজটি সংস্কার করে তবে কোনমতে চলাচল করে।				
৫৮.			তজির বাড়ীর সাথে	পূর্বে ভাল ছিল মাঝ পথে ধসে পড়ার ফলে ব্রীজটি সংস্কার করে তবে কোনমতে চলাচল করে।				
৫৯.			জামে মসজিদের উত্তর পাশে	পূর্বে ভাল ছিল মাঝ পথে ধসে পড়ার ফলে ব্রীজটি সংস্কার করে তবে কোনমতে চলাচল করে।				
৬০.			ইয়াজউদ্দিন বাড়ীর সাথে	পূর্বে ভাল ছিল মাঝ পথে ধসে পড়ার ফলে ব্রীজটি সংস্কার করে তবে কোনমতে চলাচল করে।				
৬১.			মিষ্টারের বাড়ীর পাশে	পূর্বে ভাল ছিল মাঝ পথে ধসে পড়ার ফলে ব্রীজটি সংস্কার করে তবে কোনমতে চলাচল করে।				
৬২.			ঈদগাহ্ মাঠের সাথে	এই ব্রীজ ঝুঁকিপূর্ণ আছে দুপাশে রাস্তায় মাটি ধসে পড়েছে সংস্কার করা প্রয়োজন।				
৬৩.		০৫ নং ওয়ার্ড, নয়ানগর ইউপি	ঘোড়া মারা খালের উপর	এই ব্রীজের রেলিং ভাংগা এবং রাস্তার দুপাশে মাটি নাই এজন্য যোগাযোগ খুব কষ্ট হচ্ছে।				
৬৪.			দাগী খালের উপর	এই ব্রীজটি আগের তুলনায় ঝুঁকিপূর্ণ অবস্থায় রয়েছে ব্রীজের দুপাশে রেলিং ভেঙে গেছে যানচলাচল কোন রকমে চলে।				
৬৫.			বেলী ব্রীজের উত্তর পাশে	এই ব্রীজটি ভাল আছে কিন্তু রাস্তার দুপাশে মাটি ধসে পড়েছে বিধায় ঝুঁকিপূর্ণ।				
৬৬.			খরাখালী খালের উপর	এই ব্রীজটি ভাল আছে কিন্তু রাস্তার দুপাশে মাটি ধসে পড়েছে বিধায় ঝুঁকিপূর্ণ।				
৬৭.			ডাংগার বীলের উপর	এই ব্রীজ ঝুঁকিপূর্ণ আছে দুপাশে রাস্তায় মাটি ধসে পড়েছে সংস্কার করা প্রয়োজন।				
১.	কালভার্ট সংস্কার/মেরামত	০১ নং ওয়ার্ড, দুরমুঠ	রুকনাই রাস্তার মোহাম্মদ আলীর বাড়ীর নিকট ইউডেন পর্যন্ত	আগে ভাল ছিল তবে এখন খুবই ঝুঁকিপূর্ণ মেরামত দরকার।				
২.			রুকনাই রাস্তার মোহাম্মদ আলীর বাড়ীর নিকট ইউডেন পর্যন্ত	আগে ভাল ছিল তবে এখন খুবই ঝুঁকিপূর্ণ মেরামত দরকার।				
৩.			রুকনায় আবাসনের রাস্তার	আগে ভাল ছিল তবে এখন খুবই ঝুঁকিপূর্ণ মেরামত দরকার।				
৪.			আলমগীর মেম্বারের বাড়ীর সামনে	আগে ভাল ছিল তবে এখন খুবই ঝুঁকিপূর্ণ মেরামত দরকার।				
৫.			আব্বাসের বাড়ীর দক্ষিণ পাশে	আগে ভাল ছিল তবে এখন খুবই ঝুঁকিপূর্ণ মেরামত দরকার				
৬.			আব্বাসের বাড়ীর দক্ষিণ পাশে	আগে ভাল ছিল তবে এখন খুবই ঝুঁকিপূর্ণ মেরামত দরকার				
৭.			আব্বাসের বাড়ীর দক্ষিণ পাশে	আগে ভাল ছিল তবে এখন খুবই ঝুঁকিপূর্ণ মেরামত দরকার				
৮.			আব্বাসের বাড়ীর দক্ষিণ পাশে	আগে ভাল ছিল তবে এখন খুবই ঝুঁকিপূর্ণ মেরামত দরকার				
৯.			শামসুল ডাক্তারের বাড়ীর পশ্চিম পাশে	আগে ভাল ছিল তবে এখন খুবই ঝুঁকিপূর্ণ মেরামত দরকার				

ক্রঃ নং	কার্যক্রম	ইউনিয়নের নাম	কোথায় করবে	বর্তমান অবস্থা	কে করবে এবং কতটুকু করবে			
					উপজেলা প্রশাসন%	কমিউ নিটি %	ইউপি %	এন. জি. ও %
১০.			পশ্চিম বুকনাই বকুলের বাড়ীর সামনে	এই কালভার্টটি মেরামত খুবই জরুরী খুবই ঝুঁকিপূর্ণ।				
১১.			দুলুর বাড়ীর উত্তর পাশে	এই কালভার্টটি মেরামত খুবই জরুরী খুবই ঝুঁকিপূর্ণ।				
১২.			তাজু মুন্সি বাড়ীর পশ্চিমে	এই কালভার্টটি মেরামত খুবই জরুরী খুবই ঝুঁকিপূর্ণ।				
১৩.			আব্দুল এর বাড়ীর পশ্চিম পাশে	ঝুঁকিপূর্ণ। ভাঙ্গা।				
১৪.			আব্দুল এর বাড়ীর পশ্চিম পাশে	ঝুঁকিপূর্ণ। ভাঙ্গা।				
১৫.			আব্দুল বাড়ীর পশ্চিম পাশে	ঝুঁকিপূর্ণ। ভাঙ্গা।				
১৬.			জলিমদ্দিন বাড়ীর পূর্ব পাশে	ঝুঁকিপূর্ণ। ভাঙ্গা।				
১৭.			সফুর বাড়ীর দক্ষিণ পাশে	ঝুঁকিপূর্ণ। ভাঙ্গা।				
১৮.			নুইনের বাড়ীর সামনে	কোন রকম ভাল আছে। সংস্কার দরকার				
১৯.	মসজিদ সংস্কার		বুকনাই খলিলের বাড়ীর সামনে	এটি খুবই ঝুঁকিপূর্ণ মেরামত দরকার				
২০.			নুরুল মেস্বারের বাড়ীর উত্তর পাশে	আগে ভাল ছিল তবে এখন খুবই ঝুঁকিপূর্ণ তাই মেরামত প্রয়োজন।				
২১.			বাহের শাহ আলম বাড়ীর পশ্চিম উত্তরে	ঝুঁকিপূর্ণ				
২২.			পাটকে বাড়ীর সামনে	ঝুঁকিপূর্ণ। অকেজো।				
২৩.			শফি জামালের বাড়ীর সামনে	ঝুঁকিপূর্ণ				
২৪.			কানজুর বাড়ীর উত্তরে	ঝুঁকিপূর্ণ				
২৫.			মান্নানের বাড়ীর সামনে	ঝুঁকিপূর্ণ				
২৬.			আমিনুল বাড়ীর পাশে	এই কালভার্ট ভাল ছিল বন্যার কারণে নষ্ট হয়ে গেছে এ জন্য পানি চলাচল করে না বর্তমানে ঝুঁকিপূর্ণ অবস্থায় রয়েছে।				
২৭.			গেন্দার বাড়ীর পশ্চিম পাশে	বর্তমানে ঝুঁকিপূর্ণ অবস্থায় রয়েছে।পানি চলাচল করে না				
২৮.			গেন্দার বাড়ীর পূর্ব পাশে	এই কালভার্ট পূর্বে ভাল ছিল বর্তমানে বন্যার কারণে কালভার্টটি ভেঙে গেছে এমন ঝুঁকিপূর্ণ অবস্থায় রয়েছে।				
২৯.			সেন্দুরা গ্রামে শাহজামাল বাড়ীর দক্ষিণ পাশে	এই কালভার্ট পূর্বে ভাল ছিল বর্তমানে বন্যার কারণে কালভার্টটি ভেঙে গেছে এমন ঝুঁকিপূর্ণ অবস্থায় রয়েছে।				
৩০.		কুলিয়া	গৌবিন্দী টনকি বাজার রাস্তায় ঠান্ডা মাষ্টারের বাড়ীর পূর্ব পাশে	পূর্বে খুবই ঝুঁকিপূর্ণ ছিল বর্তমানে সংস্কার ফলে এমন চলমান রয়েছে পানি চলাচল স্বাভাবিক রয়েছে।				
৩১.			ভালুকা বটতলা থেকে রাস্তা মনু মেকারের বাড়ীর পূর্ব পাশে	পূর্বে খুবই ঝুঁকিপূর্ণ ছিল বর্তমানে সংস্কার ফলে এমন চলমান রয়েছে পানি চলাচল স্বাভাবিক রয়েছে।				
৩২.			গাইদালীর বাড়ীর দ: পাশে	পূর্বে খুবই ঝুঁকিপূর্ণ ছিল বর্তমানে সংস্কার ফলে এমন চলমান রয়েছে পানি চলাচল স্বাভাবিক রয়েছে।				
৩৩.			উত্তর পচাবইলা ময়দানের বাড়ীর পশ্চিম পাশে	পূর্বে খুবই ঝুঁকিপূর্ণ ছিল বর্তমানে সংস্কার ফলে এমন চলমান রয়েছে পানি চলাচল স্বাভাবিক রয়েছে।				
৩৪.			সাদিপাটি উত্তর খাশেবন মনুর বাড়ীর উত্তর পাশে	পূর্বে খুবই ঝুঁকিপূর্ণ ছিল বর্তমানে সংস্কার ফলে এমন চলমান রয়েছে পানি চলাচল স্বাভাবিক রয়েছে।				

ক্রঃ নং	কার্যক্রম	ইউনিয়নের নাম	কোথায় করবে	বর্তমান অবস্থা	কে করবে এবং কতটুকু করবে			
					উপজেলা প্রশাসন%	কমিউ নিটি %	ইউপি %	এন. জি. ও %
৩৫.			সাদিপাটি উত্তর খাশেবন মনুর বাড়ীর উত্তর পাশে	পূর্বে খুবই ঝুঁকিপূর্ণ ছিল বর্তমানে সংস্কার ফলে এমন চলমান রয়েছে পানি চলাচল স্বাভাবিক রয়েছে।				
৩৬.			সাদিপাটি উত্তর খাশেবন মনুর বাড়ীর উত্তর পাশে	পূর্বে খুবই ঝুঁকিপূর্ণ ছিল বর্তমানে সংস্কার ফলে এমন চলমান রয়েছে পানি চলাচল স্বাভাবিক রয়েছে।				
৩৭.			সাদিপাটি ফুলু বাড়ীর দক্ষিণ পাশে	পূর্বে খুবই ঝুঁকিপূর্ণ ছিল বর্তমানে সংস্কার ফলে এমন চলমান রয়েছে পানি চলাচল স্বাভাবিক রয়েছে।				
৩৮.			সাদিপাটি ফুলু বাড়ীর দক্ষিণ পাশে	পূর্বে খুবই ঝুঁকিপূর্ণ ছিল বর্তমানে সংস্কার ফলে এমন চলমান রয়েছে পানি চলাচল স্বাভাবিক রয়েছে।				
৩৯.			সাদিপাটি ফুলু বাড়ীর দক্ষিণ পাশে	পূর্বে খুবই ঝুঁকিপূর্ণ ছিল বর্তমানে সংস্কার ফলে এমন চলমান রয়েছে পানি চলাচল স্বাভাবিক রয়েছে।				
৪০.			সাদিপাটি শাহা বাড়ীর উত্তর পাশে	পূর্বে খুবই ঝুঁকিপূর্ণ ছিল বর্তমানে সংস্কার ফলে এমন চলমান রয়েছে পানি চলাচল স্বাভাবিক রয়েছে।				
৪১.			সাদিপাটি দক্ষিণ দিক রাস্তায় মধ্য স্থানে	পূর্বে খুবই ঝুঁকিপূর্ণ ছিল বর্তমানে সংস্কার ফলে এমন চলমান রয়েছে পানি চলাচল স্বাভাবিক রয়েছে।				
৪২.			তেঘরিয়া মেইন রাস্তার বেনু শেখের বাড়ীর পূর্ব পাশে	এই কালভার্ট পুকুরের ধারে বিধায় এই কালভার্ট খুবই ঝুঁকিপূর্ণ অবস্থায় রয়েছে।				
৪৩.	মাহমুদপুর		চরমাহমুদপুর মাদ্রাসার পূর্ব পাশে	ঝুঁকিপূর্ণ				
৪৪.			বানাবান্দা মঞ্জুর নাপিত বাড়ীর পূর্ব পাশে	ঝুঁকিপূর্ণ				
৪৫.	নাংলা		বন্দরোহা আ: গফুর বাড়ীর পূর্ব পাশে	ঝুঁকিপূর্ণ				
৪৬.			নইলেঘাট বটতলার রাস্তায় কাছের খালের সাথে	ঝুঁকিপূর্ণ				
৪৭.			বাবুলের বাড়ীর দক্ষিণ পশ্চিম পাশে	ঝুঁকিপূর্ণ				
৪৮.			চারাইলদার মৃত: আ: লতিফ সরকারের বাড়ীর পূর্ব পাশে	এই কালভার্ট পূর্বে খারাপ ছিল কিন্তু ২০০০ সালে এল জি ডি প্রকল্পের মাধ্যমে সংস্কার হয় বর্তমানে রাস্তার দু পাশে মাটি ধসে পড়ায় কালভার্টটি খুবই ঝুঁকিপূর্ণ				
৪৯.			বটতলা/কোচা সড়ক সাথে	কালভার্ট ভেঙে গেছে				
৫০.			আছর উদ্দিন মেম্বার বাড়ীর দক্ষিণ পাশে	ঝুঁকিপূর্ণ				
৫১.			চারাইলদার গ্রামে খলিল মেম্বার বাড়ীর দক্ষিণ পাশে	এই কালভার্ট পূর্বে ভাল ছিল কিন্তু বর্তমানে ইউপির মাধ্যমে মেরামত করা হয়েছে তবে রাস্তায় কোন মাটি না থাকায় কালভার্ট ঝুঁকিপূর্ণের মধ্যে রয়েছে।				
৫২.			বাদশার বাড়ীর উত্তর পাশে	এই কালভার্ট পূর্বে ভাল ছিল কিন্তু বন্যা হওয়ার কারণে মাটি সরে যাওয়ার কালভার্টটি ভেঙে গেছে চলাচল কঠিন				
৫৩.			কাওরাবাইদ পুরান মসজিদের সামনে	ঝুঁকিপূর্ণ				
৫৪.			কাওরাবাইদ বাহার মুন্সির বাড়ীর পূর্ব পাশে	ঝুঁকিপূর্ণ				

ক্রঃ নং	কার্যক্রম	ইউনিয়নের নাম	কোথায় করবে	বর্তমান অবস্থা	কে করবে এবং কতটুকু করবে			
					উপজেলা প্রশাসন%	কমিউ নিটি %	ইউপি %	এন. জি. ও %
৫৫.			বাসুদেবপুর আ: রফিকের বাড়ীর সামনে	ঝুঁকিপূর্ণ				
৫৬.			বাসুদেবপুর হাসেনের বাড়ীর সামনে	ঝুঁকিপূর্ণ				
৫৭.			বাসুদেবপুর দেওলাবাড়ীর খালের পাড় রশিদ মন্ডলের বাড়ীর পাশে	ঝুঁকিপূর্ণ				
৫৮.			বাসুদেবপুর দেওলাবাড়ীর খালের পাড় রশিদ মন্ডলের বাড়ীর পাশে	ঝুঁকিপূর্ণ				
৫৯.			বাসুদেবপুর দেওলাবাড়ীর খালের পাড় রশিদ মন্ডলের বাড়ীর পাশে	ঝুঁকিপূর্ণ				
৬০.			রুপসীহাটা সুজনের বাড়ীর সামনে	ঝুঁকিপূর্ণ				
৬১.			রুপসীহাটা সুজনের বাড়ীর সামনে	ঝুঁকিপূর্ণ				
৬২.			রুপসীহাটা সুজনের বাড়ীর সামনে	ঝুঁকিপূর্ণ				
৬৩.			রুপসীহাটা সুজনের বাড়ীর সামনে	ঝুঁকিপূর্ণ				
৬৪.			আধবাড়ীরয়া বাদশা মোল্লার বাড়ীর দক্ষিণ পশ্চিমে	ঝুঁকিপূর্ণ				
৬৫.			আধবাড়ীরয়া হাজী কাশেমের বাড়ীর পূর্ব পাশে	ঝুঁকিপূর্ণ				
৬৬.			রুত্তুম ফকিরের বাড়ীর পূর্ব পাশে	ঝুঁকিপূর্ণ				
৬৭.			নটারকুড়া সাইরুদ্দি বাড়ীর পিছনে	ঝুঁকিপূর্ণ				
৬৮.			নটারকুড়া রহিজ উদ্দিন বাড়ীর দক্ষিণ পাশে	ঝুঁকিপূর্ণ				
৬৯.			কাওরাবাইদ ইদের খালের সাথে	ঝুঁকিপূর্ণ				
৭০.			কাওরাবাইদ ইদের খালের সাথে	ঝুঁকিপূর্ণ				
৭১.			কাওরাবাইদ আজগর মেঘারের বাড়ীর সামনে	ঝুঁকিপূর্ণ				
৭২.			কাওরাবাইদ জয়নাল বাড়ীর দক্ষিণ পাশে	ঝুঁকিপূর্ণ				
৭৩.		নয়ানগর	মেঘার বাড়ীর ২১ নং, তাহেরে ব্রয়লার ঘর সংলগ্ন		পূর্বে কালভার্ট ভাল ছিল কিন্তু রাইচ মিল হওয়াতে পানি চলাচল বন্ধ হয়ে গেছে।			
৭৪.			২৪ নং ক্রসি, মেঘার বাড়ীর হতে বাড়ীর পশ্চিম পাশে		এই কালভার্ট পূর্বে ভাল ছিল এখনো ভালই আছে। তবে বন্যার সময় মুখ বন্ধ হয়।			
৭৫.			৪০ ক্রমিকের রাস্তার বুঝা আমজাদ হাজীর বাড়ীর পিছনে	ঝুঁকিপূর্ণ				
৭৬.			৪১ ক্রমিকের রাস্তায় উদনাপাড় ভোলার বাড়ীর পশ্চিম পাশে	ঝুঁকিপূর্ণ				
৭৭.			উদনাপাড়া বেলালউদ্দিন এর বাড়ীর পিছনে	ঝুঁকিপূর্ণ				
৭৮.			বজরউদ্দিপাড়া আ: সামাদ আকন্দ এর বাড়ীর সম্মুখে		কালভার্টটি ভেঙে যাওয়ায় পানি নিঃকাশন বন্ধ হয়েছে।			
৭৯.		০৬ নং আদ্রা ইউপি	পূর্ব আদ্রা বারেকের বাড়ীর পাশে		বর্তমানে খুবই ঝুঁকিপূর্ণ। দুই পাশের মাটি ধসে পড়েছে।			
৮০.			পশ্চিম আদ্রা আ: খালেকের বাড়ীর পাশে		মাটি চাপা পড়ে কালভার্টটি বন্ধ হয়ে আছে।			
৮১.			পূর্ব খুরী চৌধুরী বাড়ীর দক্ষিণে		দুপাশে ভেঙে মাটি চাপা পড়ে বন্ধ হয়ে আছে।			
৮২.			ঢালুয়াবাড়ীর তাপসের বাড়ীর পাশে		এই কালভার্ট দিয়ে পানি যায় না মাটি পড়ে বন্ধ হয়ে যায়।			
৮৩.			ঢালুবাড়ীর দুলাল মেঘারের বাড়ীর পাশে		ঝুঁকিপূর্ণ দু'পাশের মাটি ধসে ও সাইড ভেঙে গেছে।			
৮৪.		চর	পাগল বাড়ীর পূর্ব পাশে		ঝুঁকিপূর্ণ দু'পাশের মাটি ধসে ও সাইড ভেঙে গেছে।			

ক্রঃ নং	কার্যক্রম	ইউনিয়নের নাম	কোথায় করবে	বর্তমান অবস্থা	কে করবে এবং কতটুকু করবে			
					উপজেলা প্রশাসন%	কমিউ নিটি %	ইউপি %	এন. জি. ও %
		বানিপাকুরিয়া						
৮৫.			জামাল আকন্দ বাড়ীর উত্তর পাশে মাদ্রাসার সম্মুখে	কালভার্টটি ঝুঁকিপূর্ণ হওয়ার কারন হলো দু' পাশে ভেঙ্গে গেছে ও মাটি সরে গিয়ে কালভার্ট সাইড ফাকা হয়ে গেছে				
৮৬.			শাহাজাহানের বাড়ীরল সামনে	মাটি পড়ে দু' পাশের মুখ বন্ধ হয়ে গেছে। অকজো				
৮৭.			আলতাফের বাড়ীর সামনে	মাটি পড়ে দু' পাশের মুখ বন্ধ হয়ে গেছে। অকজো				
৮৮.			বদরের বাড়ীর পূর্ব পাশে	মাটি পড়ে দু' পাশের মুখ বন্ধ হয়ে গেছে। অকজো				
৮৯.			বদরের বাড়ীর পূর্ব পাশে	মাটি পড়ে দু' পাশের মুখ বন্ধ হয়ে গেছে। অকজো				
৯০.			বাবুল চন্দ্র দাসের বাড়ীর উত্তর পাশে	এই কালভার্ট ভেঙ্গে গেছে খুবই ঝুঁকিপূর্ণ।				
৯১.			ভাংগুনীডাংগা দুদুমিয়ার বাড়ীর উত্তর পাশে	মাটি পড়ে দু' পাশের মুখ বন্ধ হয়ে গেছে। অকজো				
৯২.		ফুলকোচা	হামিদুরের বাড়ীর নিকট	কালভার্টটির দুপাশে মাটি নাই ভাঙ্গা, খুবই ঝুঁকিপূর্ণ।				
৯৩.			রফিকের বাড়ীর সামনে	কালভার্টটির দুপাশে মাটি নাই ভাঙ্গা, খুবই ঝুঁকিপূর্ণ।				
৯৪.			ইসমাইলের বাড়ীর নিকট	কালভার্টটির দুপাশে মাটি নাই ভাঙ্গা, খুবই ঝুঁকিপূর্ণ।				
৯৫.			খালের পাড়ে	কালভার্টটির দুপাশে মাটি নাই ভাঙ্গা, খুবই ঝুঁকিপূর্ণ।				
৯৬.			খালের পাড়ে	কালভার্টটির দুপাশে মাটি নাই ভাঙ্গা, খুবই ঝুঁকিপূর্ণ।				
৯৭.			জামালের বাড়ীর সংলগ্ন	কালভার্টটির দুপাশে মাটি নাই ভাঙ্গা, খুবই ঝুঁকিপূর্ণ।				
৯৮.			বাদল মাষ্টারের বাড়ীর নিকট	কালভার্টটির দুপাশে মাটি নাই ভাঙ্গা, খুবই ঝুঁকিপূর্ণ।				
৯৯.			চান সুতারের বাড়ীর নিকট	কালভার্টটির দুপাশে মাটি নাই ভাঙ্গা, খুবই ঝুঁকিপূর্ণ।				
১০০.			বাবুলের বাড়ীর নিকট	কালভার্টটির দুপাশে মাটি নাই ভাঙ্গা, খুবই ঝুঁকিপূর্ণ।				
১০১.			কোনামালঞ্চ বটতলা	কালভার্টটির দুপাশে মাটি না থাকার ফলে ভেঙ্গে গেছে। সংস্কার প্রয়োজন।				
১০২.			করিমের বাড়ীর নিকট	বর্তমানে এই কালভার্ট বন্ধ কারণ মাটি দিয়ে দু'পাশে ভরাট হয়ে গেছে।				
১০৩.			শরীফের বাড়ীর নিকট	বর্তমানে এই কালভার্ট বন্ধ কারণ মাটি দিয়ে দুপাশে ভরাট হয়ে গেছে।				
১০৪.			সুরাপের বাড়ীর নিকট	কালভার্টটির দু'পাশে ভেঙ্গে গেছে				
১০৫.			নব্বুলের বাড়ীর নিকট	এই কালভার্টটি বর্তমানে ভাঙ্গা। দু'পাশে মাটি নাই।				
১০৬.			ওমরের বাড়ীর সামনে	এই কালভার্টটি বর্তমানে ভাঙ্গা। দু'পাশে মাটি নাই।				
১০৭.			হাজী বাড়ীর ও জলিলের বাড়ীর নিকট	এই কালভার্টটি বর্তমানে ভাঙ্গা। দু'পাশে মাটি নাই।				
১০৮.			বোরহানের বাড়ীর নিকট	এটি ঝুঁকিপূর্ণ ভেঙ্গে গেছে				
১০৯.			০৫ নং ক্রমিকের রাস্তায়	এই কালভার্টটি খুবই ঝুঁকিপূর্ণ দুপাশে মাটি ধসে গেছে এবং ভেঙ্গে গেছে সংস্কার প্রয়োজন				
১১০.			ফজল হাজীর বাড়ীর সামনে	খুবই ঝুঁকিপূর্ণ দু'পাশে মাটি না থাকায় ফলে কালভার্টটি ভেঙ্গে গেছে। সংস্কার প্রয়োজন।				
১১১.			আব্দুল আজিজল মৌলভীর বাড়ীর সামনে	খুবই ঝুঁকিপূর্ণ দুপাশে মাটি না থাকায় ফলে কালভার্টটি ভেঙ্গে গেছে। সংস্কার প্রয়োজন।				

ক্রঃ নং	কার্যক্রম	ইউনিয়নের নাম	কোথায় করবে	বর্তমান অবস্থা	কে করবে এবং কতটুকু করবে			
					উপজেলা প্রশাসন%	কমিউ নিটি %	ইউপি %	এন. জি. ও %
১১২.			গফুর এর বাড়ীর পশ্চিম পাশে	রাস্তার দু'পাশে মাটি না থাকার ফলে কালভার্টটি ঝুঁকিপূর্ণ।				
১১৩.			মন্টুর বাড়ীর পিছনে	রাস্তার দুপাশে মাটি না থাকার ফলে কালভার্টটি ঝুঁকিপূর্ণ।				
১১৪.			কালু বাদশার বাড়ীর পিছনে	কালভার্টটি ভাঙা আছে।				
১১৫.			সরকার এর বাড়ীর পশ্চিম পাশে	কালভার্টটি বন্ধ আছে। পানি চলাচল করে না				
১১৬.			আজগর এর বাড়ীর উত্তর পাশে	কালভার্টটি বন্ধ আছে। পানি চলাচল করে না				
১১৭.			মৌলভী এর বাড়ীর ঘাটের পশ্চিম পাশে	এই কালভার্টটি দুপাশে মাটি না থাকার ফলে ভেঙ্গে গেছে পানি চলাচল করে না				
১১৮.			নূর ইসলামের বাড়ীর দক্ষিণ পাশে	এই কালভার্টটি দুপাশে মাটি না থাকার ফলে ভেঙ্গে গেছে পানি চলাচল করে না				
১১৯.			নওয়াব আলী সরকার এর বাড়ীর সম্মুখে খালের উপর	এই কালভার্টটি দুপাশে মাটি না থাকার ফলে ভেঙ্গে গেছে পানি চলাচল করে না				
১২০.			নওয়াব আলী সরকার এর বাড়ীর সম্মুখে খালের উপর	এই কালভার্টটি দুপাশে মাটি না থাকার ফলে ভেঙ্গে গেছে পানি চলাচল করে না				
১২১.	ঘোষেরপাড়া		বাগবাড়ীর ফকির এর বাড়ীর সামনে	এই কালভার্টটির দু'পাশে ভেঙ্গে গেছে এখন খুবই ঝুঁকিপূর্ণ।				
১২২.			বাদে পলাশতলা কামাল সরকারের বাড়ীর পিছনে	এই কালভার্টটির দু'পাশে ভেঙ্গে গেছে এখন খুবই ঝুঁকিপূর্ণ।				
১২৩.			আমিন্তী ইদ্রিস এর বাড়ীর পূর্ব পাশে	এই কালভার্টটি ঝুঁকিপূর্ণ কারণ কালভার্টটি দু'পাশে ভেঙ্গে গেছে। সংস্কার করা প্রয়োজন।				
১২৪.			আমিন্তী ইদ্রিস এর বাড়ীর পূর্ব পাশে	কালভার্টটি দু'পাশে ভেঙ্গে গেছে। এখন খুবই ঝুঁকিপূর্ণ।				
১২৫.			বীর সগুনা রহিমের বাড়ীর দক্ষিণ পাশে	এই কালভার্টটি দু'পাশে রিং ভেঙ্গে গেছে। সংস্কার প্রয়োজন।				
১২৬.			চারালকান্দি আকবর কারি এর বাড়ীর উত্তর পাশে	এই কালভার্টটি দুপাশে রিং ভেঙ্গে গেছে। এখন ঝুঁকিপূর্ণ এবং মাটি ধসে পড়ার কারণে পানি চলাচল বন্ধ হয়ে গেছে।				
১২৭.			সোনাউল্লাহ বাড়ীর পাশে	এই কালভার্টটি দুপাশে রিং ভেঙ্গে গেছে। এখন ঝুঁকিপূর্ণ এবং মাটি ধসে পড়ার কারণে পানি চলাচল বন্ধ হয়ে গেছে।				
১২৮.			০৫ নং ওয়ার্ড, নাগেরপাড়া কাউয়াপাড়া	এই কালভার্টটি দুপাশে রিং ভেঙ্গে গেছে। এখন ঝুঁকিপূর্ণ এবং মাটি ধসে পড়ার কারণে পানি চলাচল বন্ধ হয়ে গেছে।				
১২৯.			০৫ নং ওয়ার্ড, ছবিলাপুর চৌরাস্তা মোড়ে	এই কালভার্টটি ভেঙ্গে গেছে। এখন বর্তমানে ঝুঁকিপূর্ণ।				
১৩০.			০৬ নং ওয়ার্ড, ছবিলাপুর চৌরাস্তা মোড়ে	এই কালভার্টটির মুখ বন্ধ রয়েছে মাটি দিয়ে। পানি চলাচল বন্ধ				
১৩১.			০৬ নং ওয়ার্ড, আনার মাষ্টার বাড়ীর পিছনে	রিং কালভার্টটি ভেঙ্গে গেছে এখন অকেজো।				
১৩২.			০৬ নং ওয়ার্ড, মোতালেবের বাড়ীর পিছনে	এই কালভার্টটি ভেঙ্গে গেছে এখন ঝুঁকিপূর্ণ।				
১৩৩.			০৮ নং ওয়ার্ড, সগুনা জয়নাল মাষ্টারে বাড়ীর দক্ষিণ পাশে	এই কালভার্টটি ভেঙ্গে গেছে। এখন ঝুঁকিপূর্ণ।				
১৩৪.			০৮ নং ওয়ার্ড, চাডালকান্দি আলতার বাড়ীর পাশে	কালভার্টটি ভাঙা তবে সংস্কার প্রয়োজন।				
১৩৫.			০৮ নং ওয়ার্ড, নাগেরপাড়া রশিদের বাড়ীর পাশে	কালভার্টটি ভাঙা তবে সংস্কার প্রয়োজন।				
১৩৬.			০৮ নং ওয়ার্ড, নাগেরপাড়া লাল মিলিটারীর বাড়ীর পাশে	কালভার্টটি ভাঙা তবে সংস্কার প্রয়োজন।				

ক্রঃ নং	কার্যক্রম	ইউনিয়নের নাম	কোথায় করবে	বর্তমান অবস্থা	কে করবে এবং কতটুকু করবে			
					উপজেলা প্রশাসন%	কমিউ নিটি %	ইউপি %	এন. জি. ও %
১৩৭.			০৮ নং ওয়ার্ড, বংশীবেলতৈল সোনাউল্লাহ এর বাড়ীর পাশে	কালভাটটি ভাঙ্গা তবে সংস্কার প্রয়োজন।				
১৩৮.		১০নং ঝাউগড়া	০২ নং ওয়ার্ড, হায়দার আলীর বাড়ীর সাথে	অকেজো অবস্থায় আছে মেরামত দরকার। কারণ মাটি পড়ে মুখ বন্ধ হয়ে পানি চলাচল ব্যাহত হচ্ছে।				
১৩৯.			০২ নং ওয়ার্ড, ছারোয়ার মেম্বারের বাড়ীর সাথে	ভাল না ঝুঁকিপূর্ণ। কোন রকম পানি চলাচল করে।				
১৪০.			০৬ নং ওয়ার্ড, সরকার বাড়ীর পূর্ব পাশে	এই কালভাটটি খুবই ঝুঁকিপূর্ণ কালভাটটির দুপাশে মাটি নাই				
১৪১.			০৫নং ওয়ার্ড, দহেপাড় ফয়েজ এর বাড়ীর পূর্ব পাশে	এই কালভাটটি খুবই ঝুঁকিপূর্ণ				
১৪২.			০৫ নং ওয়ার্ড, পূর্ব ইন্দ্রবাড়ীর আঞ্জুরী বাড়ীর দক্ষিণ পাশে	কালভাটটির দুপাশে মাটি নাই খুবই ঝুঁকিপূর্ণ				
১৪৩.			০৭নং ওয়ার্ড, তোতা মিমার বাড়ীর পাকা রাস্তার উত্তর পাশে	এই কালভাটটি খুবই ঝুঁকিপূর্ণ কালভাটটির দুপাশে মাটি নাই				
১৪৪.			০৭নং ওয়ার্ড, হাফিহের বাড়ীর পশ্চিম পাশে	এই কালভাটটি ভেঙ্গে পড়ে আছে। মেরামতের দরকার।				
১৪৫.			০৮নং ওয়ার্ড, টুপকরচর বন্ধের মধ্যে	এই কালভাটটি পূর্বে ভাল ছিল। বন্যার পানি আসতে রাস্তার মাটি ধসে পড়েছে। এ জন্য কালভাটটি খুবই ঝুঁকিপূর্ণ				
১৪৬.			০৩নং ওয়ার্ড, মানকি আবুলের বাড়ীর উত্তর পাশে	এই কালভাটটি পূর্বে ভাল ছিল। বর্তমানে কালভাটটি ঝুঁকিপূর্ণর মধ্যে পড়ে আছে। মেরামতের প্রয়োজন।				
১৪৭.		শ্যামপুর	০৪নং ওয়ার্ড, সল্লুর বাড়ীর সামনে	এই কালভাটটি পূর্বে ভাল ছিল কিন্তু বন্যার পানি পড়ে মুখ বন্ধ হয়ে গেছে পানি চলাচল করে না।				
১৪৮.			০৬নং ওয়ার্ড, দক্ষিণ বালুচর সবেদ হাজীর বাড়ীর সাসনে	এই কালভাটটি পূর্বে ভাল ছিল। অতিরিক্ত যোগাযোগ হওয়ার কারণে কালভাটটি দুপাশে ভেঙ্গে গেছে।				
১৪৯.			০৬নং ওয়ার্ড, মোস্তফা মাষ্টারে বাড়ীর পাশে	এই কালভাটটি পূর্বে ভাল ছিল। কিন্তু বন্যার পানি এসে রাস্তা বিলিন হয়ে গেছে। এজন্য কালভাট দিয়ে পানি চলাচল বন্ধ।				
১৫০.			০৬নং ওয়ার্ড, দক্ষিণ বালুরচর করিমের বাড়ীর পূর্ব পাশে	এই কালভাটটি পূর্বে ভাল ছিল। কিন্তু বন্যার পানি হওয়ায় মুখ বন্ধ হয়ে গেছে।				
১৫১.			০৯নং ওয়ার্ড উত্তর বালুরচর ময়নার বাড়ীর সামনে	এই কালভাটটি পূর্বে ভাল ছিল কিন্তু যোগাযোগ বেশি হওয়ায় এখন নষ্ট হয়ে গেছে। সংস্কার প্রয়োজন।				
১৫২.			০৯নং ওয়ার্ড, উত্তর বালুর আবুলের বাড়ীর সামনে	এই কালভাটটি পূর্বে ভাল ছিল কিন্তু বন্যার পানি এসে মাটি ধসে পড়ে গেছে। এজন্য কালভাটটি মেরামত প্রয়োজন।				

চতুর্থ অধ্যায়

জরুরী সাড়া প্রদান

৪.১ জরুরী অপারেশন সেন্টার (EOC):

যে কোন দুর্ঘটনায় জরুরী অপারেশন সেন্টার যেকোনো সাড়া প্রদানে কার্যকরী ও সমন্বয় প্রদান করে থাকে। দুর্ঘটনায় ইহা ২৪ ঘন্টা সচল থাকে এবং তথ্য-উপাত্ত সংগ্রহ, পরীক্ষণ, প্রদর্শন করে থাকে ও সম্পদের ব্যবস্থাপনা করে থাকে। জরুরী অপারেশন সেন্টারে ১ টি অপারেশন রুম, ১ টি কন্ট্রোল রুম ও ১ টি যোগাযোগের রুম থাকবে।

ক্রঃ নং	নাম	পেশাগত পদবী	পদবী	মোবাইল
১.	মোহাম্মাদ রেজাউল করিম	উপজেলা নির্বাহী অফিসার	আহবায়ক	০১৭১২-০৯৪৫১৮
২.	ডা: আব্দুল আহম্মেদ	উপজেলা প্রাণী সম্পদ কর্মকর্তা	সদস্য সচিব	০১৭১২-৪৬২৯৩৬
৩.	জনাব মো: কিসমত পাশা	সদর ইউপি চেয়ারম্যান	সদস্য	০১৭১২-১২৫১৫৬

৪.১.১. জরুরী কন্ট্রোল রুম পরিচালনা

ক্রঃ নং	নাম	পেশাগত পদবী	পদবী	মোবাইল
১.	জনাব মো: আ: লতিফ	পি আই ও	আহবায়ক	০১৭১২-১২৫১৬০
২.	মো: বুরহান উদ্দিন	টেকনিশিয়ান	সদস্য সচিব	০১৮২০-৫৪১৬৮৭
৩.	মো: আ: বারী	এনজিও প্রতিনিধি (আশা)	সদস্য	০১৭১২-৯১৩১৭২

২.১.৪ জরুরী যোগাযোগ রুম পরিচালনা

ক্রঃ নং	নাম	পেশাগত পদবী	পদবী	মোবাইল
১.	মো: সাখাওয়াত হোসেন	সি এ ইউএনও অফিস	আহবায়ক	০১৭১৬-৭৯৭৫০৭
২.	মো: বুরহান উদ্দিন	এস এই পি আই ও অফিস	সদস্য সচিব	০১৮২০-৫৪১৬৮৭
৩.	মো: আ: বারী	এনজিও প্রতিনিধি(আশা)	সদস্য	০১৭১২-৯১৩১৭২

জরুরী কন্ট্রোল রুম পরিচালনা কমিটির কাজ:

১. দুর্ঘটনায় সংগঠিত হওয়ার পর পরই উপজেলা কার্যালয় জরুরী কন্ট্রোল রুম স্থাপন করতে হবে। সেখানে পালাক্রমে একসঙ্গে কমপক্ষে ৩/৪ জন স্বেচ্ছাসেবক ও পুলিশ সদস্যের উপস্থিতি নিশ্চিত করতে হবে।
২. উপজেলা দায়িত্বশীল ব্যক্তিবর্গ কন্ট্রোল রুমের সার্বিক দায়িত্ব থাকবেন। প্রতি দলে কমপক্ষে ৩ জন করে মোট ৩টি স্বেচ্ছাসেবক দল পালাক্রমে দিবারাত্রী (২৪ ঘন্টা) কন্ট্রোল রুমের দায়িত্ব পালন করবেন।
৩. জেলা সদরের সাথে সার্বক্ষণিক যোগাযোগ রক্ষা করবেন।
৪. কন্ট্রোল রুমে একটি কন্ট্রোল রুম রেজিস্টার থাকবে। উক্ত রেজিস্টারে কোন সময়ে কে দায়িত্ব গ্রহণ করবেন, দায়িত্বকালীন সময়ে কি সংবাদ পাওয়া গেল এবং কি কি সংবাদ কোথায় কার নিকট প্রেরণ করা হল তা লিপিবদ্ধ রাখতে হবে।
৫. দেয়ালে টাঙ্গানো একটি উপজেলার ম্যাপ বিভিন্ন ইউনিয়নের অবস্থান, বিভিন্ন গ্রামে যাতায়াতের রাস্তা, খাল, বাঁধ ইত্যাদি চিহ্নিত থাকবে। দুর্ঘটনায় পরবর্তী সময়ে কোন কোন এলাকায় সবচেয়ে বেশী ক্ষতি হয়েছে তা চিহ্নিত করতে হবে।
৬. কন্ট্রোল রুমের দায়িত্ব পালনের সুবিধার্থে, হাজারিক, চার্জার লাইট, ৫ টি বড় টর্চ লাইট, গাম বুট, লাইফ জ্যাকেট, ব্যাটারী, রেইন কোট কন্ট্রোল রুমে মজুদ রাখা একান্ত অপরিহার্য।

৪.২ আপদ কালীন পরিকল্পনা

ক্রঃ নং	কাজ	লক্ষ মাত্রা	কখন করবে	কে করবে	কারা সাহায্য করবে	কিভাবে করবে	যোগাযোগ
১.	জরুরী কন্ট্রোল রুম পরিচালনা	৩টি	দুর্ঘটনায় ঘোষনার পূর্ব মুহূর্তে/সতর্ক বার্তা পাওয়া মাত্র	কন্ট্রোলরুম পরিচালনা কমিটি	ইউজেডডিএমসি/থানা/এজজিও	উপজেলা ভিত্তিক কন্ট্রোল রুম খুলে ২৪ ঘন্টা পালাক্রমে দায়িত্ব পালন করবে	
২.	স্বেচ্ছাসেবকদের প্রস্তুত রাখা	১২টি টিম	দুর্ঘটনায় পূর্বাভাস পাওয়া মাত্র	সদস্য সচিব ইউজেডডিএমসি	ইউজেডডিএমসি সভাপতি	ক্ষতিগ্রস্ত এলাকা ভিত্তিক দায়িত্ব প্রদানের মাধ্যমে	
৩.	সতর্ক বার্তা প্রচার	১২টি ইউপি	দুর্ঘটনায় পূর্বাভাস পাওয়া মাত্র	কন্ট্রোল রুম/ইউজেডডিএমসি/	ইউপি সদস্য	মিটিং ও মাইকিং এর মাধ্যমে	
৪.	নৌকা/গাড়ী/ভ্যান প্রস্তুত রাখা	৫৫	দুর্ঘটনায় পূর্বাভাস পাওয়া মাত্র	আনোয়ার সদাদ	যোগাযোগ রুম পরিচালনা কমিটি	নৌকার মালিক,গাড়ির মালিকের সাথে	

						যোগাযোগের মাধ্যমে	
৫.	ঝুঁকিপূর্ণ এলাকার মানুষ ও প্রাণিসম্পদ কে নিরাপদ স্থানে সরিয়ে আনা	৮০০	দুর্যোগের পূর্বাভাস পাওয়া মাত্র	মো: রিয়াজ উদ্দিন	ইউপি সদস্য ও স্বেচ্ছাসেবক দল	ইউডিএমসি ও স্বেচ্ছাসেবকদের দায়িত্ব প্রদানের মাধ্যমে	
৬.	উদ্ধার কাজ করা	৪০০	দুর্যোগের পূর্বাভাস পাওয়া মাত্র এবং দুর্যোগ কালীন	মো: জসিম উদ্দিন	ইউপি সদস্য ও স্বেচ্ছাসেবক দল	দলগতভাবে উদ্ধার সরঞ্জাম ব্যবহারের মাধ্যমে	
৭.	সম্ভাব্য ত্রাণ সহায়তাকারী প্রতিষ্ঠানের সাথে যোগাযোগ করা	১২টি	দুর্যোগের পূর্বাভাস পাওয়া মাত্র	সভাপতি ইউজেডডিএমসি	সরকারী প্রতিষ্ঠান ও এনজিও	যোগাযোগের মাধ্যমে	
৮.	ত্রাণ কার্যক্রম সমন্বয় করা	১২টি ইউপি	ত্রাণ বিতরণের সময়	ইউএনও	ইউজেডডিএমসি সদস্যবৃন্দ	মিটিং এর মাধ্যমে	
৯.	শুকনা খাবার, জীবন রক্ষাকারী ঔষধ সংগ্রহ ও বিতরণ	৭টন	সাদা প্রদানের সময়	উপজেলা সমাজসেবা কর্মকর্তা	জরুরী জীবিকা সহায়তা কমিটি	অধিক ক্ষতিগ্রস্ত ও বিপদাপন্ন পরিবারের মাঝে	
১০.	প্রাথমিক চিকিৎসা/স্বাস্থ্য সেবা নিশ্চিত করা	৮০০	দুর্যোগ কালীন ও পুনর্বাসনের সময়	উপজেলা স্বাস্থ্য ও প:প: কর্মকর্তা	স্বাস্থ্য সুরক্ষা কমিটি	মেডিকেল টিম গঠন করে আশ্রয় কেন্দ্রগুলিতে সেবা প্রদানের মাধ্যমে	
১১.	মৃত ব্যবস্থাপনা করা	১২টি	দুর্যোগের মধ্যে এবং পরমহর্তে	উপজেলা প্রকৌশলী	ঋংসাবশেষ পরিষ্কার কমিটি	সরেজমিনে স্বেচ্ছাসেবকদের মাধ্যমে	
১২.	বিশুদ্ধ খাবার পানি সরবরাহের ব্যবস্থা করা	৫০টি স্থানে	সাদা প্রদানের সময়	সহকারী প্রকৌশলী	ডিপিএইচই/এনজিও	আশ্রয়কেন্দ্র গুলিতে নিরাপদ পানির প্লান্ট বসিয়ে	
১৩.	প্রাণিসম্পদের চিকিৎসা ও খাবার নিশ্চিত করা	৭০০	সাদা প্রদান কালীন	উপজেলা প্রাণিসম্পদ কর্মকর্তা	প্রাণী সম্পদ অফিস ও এনজিও	গবাদীপশুর আশ্রয় কেন্দ্রে খাবার সরবরাহের মাধ্যমে	
১৪.	অস্থায়ী স্বাস্থ্য সম্মত ল্যাট্রিন স্থাপনের ব্যবস্থা করা	৮০টি	সাদা প্রদান কালীন	সহকারী প্রকৌশলী	ডিপিএইচ ই	আশ্রয় কেন্দ্রগুলোতে স্বাস্থ্য সম্মত অস্থায়ী ল্যাট্রিন স্থাপনের মাধ্যমে	
১৫.	আশ্রয় কেন্দ্রগুলির নিরাপত্তা নিশ্চিত করা (বিশেষ করে নারী, শিশু, বয়স্ক ও প্রতিবন্ধীদের জন্য)	৮০টি	সাদা প্রদান কালীন ও পরমহর্তে	মহিলা ভাইস-চেয়ারম্যান	নিরাপত্তা কমিটি ও স্বেচ্ছাসেবক কমিটি	স্বেচ্ছা সেবকদের মাধ্যমে পালানক্রমে দায়িত্ব পালনের মাধ্যমে	

আপদকালীন পরিকল্পনা বাস্তবায়নের নির্দেশনা

৪.২.১ স্বেচ্ছাসেবকদের প্রস্তুত রাখা:

- ওয়ার্ড পর্যায়ে ইউপি সদস্যদের নেতৃত্বে স্বেচ্ছাসেবক দল গঠন করা।
- স্বেচ্ছাসেবকদের মাধ্যমে গ্রামে গ্রামে তথ্য ও সতর্কীকরণ বার্তা প্রচার করা।
- স্বেচ্ছাসেবক দলের সদস্যদের মধ্যে বিভিন্ন প্রকার দায়িত্ব যথা- সংকেত, বার্তা উদ্ধার ও অপসারণ ও আশ্রয়কেন্দ্রের ব্যবস্থাপনা, দুর্যোগ ঝুঁকিহ্রাসের উপর প্রশিক্ষণ আয়োজন করা।

৪.২.২ সতর্ক বার্তা প্রচার:

- প্রত্যেক ওয়ার্ডের ইউপি সদস্য তার এলাকার প্রত্যেক বাড়ীতে সতর্ক সংকেত প্রচারের বিষয়টি ব্যক্তিগত দায়িত্বে নিশ্চিত করবেন।
- ৫ নং সতর্ক সংকেত রেডিও, টেলিভিশনের মাধ্যমে প্রচারিত হওয়া পর্যন্ত প্রতি ঘন্টায় অন্তত একবার মাইকের ঘোষণা দেয়ার ব্যবস্থা করতে হবে। মহাবিপদ সংকেত রেডিও, টেলিভিশনের মাধ্যমে প্রচারের সংজ্ঞা সংজ্ঞা মাইক বাজিয়ে ও স্কুল মাদ্রাসার ঘন্টা বিপদ সংকেত হিসেবে একটানা বাজানোর ব্যবস্থা করতে হবে।

৪.২.৩ জনগণ নকে অপসারণের ব্যবস্থাদি

- রেডিও, টেলিভিশন মারফত ঝুঁকিপূর্ণ এলাকার লোকজনক নিরাপদ আশ্রয় কেন্দ্রে অপসারণের কাজ শুরু করা। বার্তা প্রচারের সংক্ষেপে সংক্ষেপে স্ব স্ব ওয়ার্ডের ইউপি সদস্য তার এলাকার স্বেচ্ছাসেবকদের সহায়তায় অপসারণের কাজ শুরু করবেন।
- ৮নং মহাবিপদ সংকেত প্রচারের সংক্ষেপে সংক্ষেপে ঝুঁকিপূর্ণ এলাকার জনগণকে নিরাপদ আশ্রয়কেন্দ্রে আশ্রয় গ্রহণ করবার জন্য মাইকে প্রচার করতে হবে এবং স্বেচ্ছাসেবক দল বাড়ি গিয়ে আশ্রয় গ্রহণের জোর তাগিদ দিবেন। প্রয়োজনে অপসারণ করতে হবে। কোন ঝুঁকিপূর্ণ এলাকার লোক কোন আশ্রয়কেন্দ্রে আশ্রয় নিবে তা জানিয়ে দিবেন।

8.২.৪ উদ্ধার ও প্রাথমিক চিকিৎসা প্রদান

- অত্যাধিক ঝুঁকিপূর্ণ এলাকার সংশ্লিষ্ট উপজেলা দুর্যোগ ব্যবস্থাপনা কমিটির সদস্যদের তত্ত্বাবধানে ন্যস্ত করার ব্যবস্থা করতে হবে।
- উদ্ধার কাজ পরিচালনার জন্য উপজেলা দুর্যোগ ব্যবস্থাপনা কমিটির তত্ত্বাবধানে একটি স্থায়ী তহবিল গঠন করবেন।
- অস্থায়ী স্বাস্থ্য ক্যাম্প স্থাপন ও পরিচালনা করবেন।
- আশ্রয় কেন্দ্রে অবস্থান গ্রহণকারী অসুস্থ ব্যক্তি বয়োবৃদ্ধ শিশু ও আসন্ন প্রসবী মহিলাদের জরুরী ভিত্তিতে হাসপাতালে প্রেরণ করতে হবে।
- মৃত দেহ সংকার ও গবাদী পশু মাটি দেওয়ার কাজে সকল ইউপি সদস্য স্বেচ্ছাসেবক সহায়তায় ওয়ার্ড ভিত্তিক দায়িত্ব পালন করবেন।

8.২.৫ আশ্রয় কেন্দ্র রক্ষণাবেক্ষণ

- দুর্যোগ প্রবণ মৌসুমের শুরুতেই আশ্রয়কেন্দ্রগুলোর প্রয়োজনীয় মেরামত করে ব্যবহার উপযোগী রাখা।
- জরুরী মুহর্তে কোন নির্দিষ্ট নিরাপদ স্থানে বা আশ্রয়কেন্দ্রে আশ্রয় নেবে তা ঠিক করা।
- দুর্যোগকালীন সময়ে মহিলা, শিশু ও প্রতিবন্ধীদের সার্বিক নিরাপত্তা (আশ্রয়কেন্দ্র ও অন্যান্য স্থানে আশ্রয় নেয়া) নিশ্চিতকরণ।
- আশ্রয়কেন্দ্রে নিরাপদ পানি সরবরাহ ও অন্যান্য সেবাসমূহ নিশ্চিত করা।
- জনসাধারণকে তাদের প্রয়োজনীয় সম্পদ (গবাদিপশু, হাঁস-মুরগী, জরুরী খাদ্য ইত্যাদি) নিরাপদ স্থানে স্থানান্তরে সহায়তাকরণ।

8.২.৬ নৌকা প্রস্তুত রাখা

- উপজেলা দুর্যোগ ব্যবস্থাপনা কমিটি উপজেলায় কতগুলো ইঞ্জিন চালিত নৌকা আছে তার হিসাব রাখবেন এবং কয়টি ও কোন গুলো দুর্যোগের সময় জরুরী কাজে ব্যবহার হবে তা ঠিক করবেন।
- নৌকা মালিকগণ তাদের এ কাজে সহায়তা প্রদান করবেন।
- জরুরী কন্ট্রোল রুম নৌকার মালিক ও মাঝিদের মোবাইল নাম্বার সংরক্ষিত থাকবে।

8.২.৭ দুর্যোগের ক্ষয়ক্ষতি চাহিদা নিরূপণ ও প্রতিবেদন প্রেরণ:

- দুর্যোগ অব্যাহতির পর পরবর্তী ২৪ ঘন্টার মধ্যে "এস ও এস ফরম" ও অনধিক ৭ দিনের মধ্যে "ড" ফরমে উপজেলা পরিষদ চেয়ারম্যানের নিকট পাঠাবেন।
- ইউনিয়ন পরিষদ চেয়ারম্যান ইউপি সচিবের মাধ্যমে প্রত্যেক ওয়ার্ডের প্রতিবেদন একত্রিত করে পরবর্তী ১২ ঘন্টার মধ্যে উপজেলা দুর্যোগ ব্যবস্থাপনা কমিটির চেয়ারম্যানের নিকট প্রেরণ করবেন।

8.২.৮ ত্রাণ কার্যক্রম সমন্বয় করা:

- ইউনিয়ন পরিষদের চেয়ারম্যান বিভিন্ন ত্রাণ ও পুনর্বাসন সহায়তাকারী দলের ত্রাণ কাজ সমন্বয় করবেন।
- বাইরে থেকে ত্রাণবিতরণকারী দল আসলে তারা কি পরিমাণ বা কোন ধরনের ত্রাণ সামগ্রী পুনর্বাসন সামগ্রী এনেছেন তা একটি রেজিস্ট্রারে লিপিবদ্ধ করতে হবে। উক্ত দল কোন এলাকায় ত্রাণ কাজ পরিচালনা করবেন তা কন্ট্রোল রুমকে জানাতে হবে।
- ইউনিয়ন দুর্যোগ ব্যবস্থাপনা কমিটি দুস্থতা ও ক্ষয়ক্ষতির ভিত্তিতে ওয়ার্ড পর্যায়ে ত্রাণ সামগ্রী বরাদ্দের পরিমাণ ঠিক করবেন এবং বরাদ্দকৃত ত্রাণ সামগ্রীর পরিমাণ/সংখ্যা ওয়ার্ডের জনগণের মধ্যে প্রচারের ব্যবস্থা করবেন।

8.২.৯ শুকনা খাবার, জীবন রক্ষাকারী ঔষধ সংগ্রহ ও প্রস্তুত রাখা

- তাৎক্ষণিক বিতরণের জন্য শুকনা খাবার যেমন- চিড়া, মুড়ি ইত্যাদি স্থানীয় ভাবে হাট/বাজার থেকে সংগ্রহ করতে হবে
- চাল, ডাল, আটা, তেল ইত্যাদি উপকরণ ও গৃহ নির্মাণের উপকরণ যথা-টেউটিন, পেরেক, নাইলনের রশি স্থানীয়ভাবে বাজার থেকে সংগ্রহ করতে হবে।
- ইউনিয়ন পর্যায়ে স্বাস্থ্য সহকারী ও পরিবার কল্যাণ সহকারীর সহায়তায় প্রয়োজনীয় ঔষধপত্রের তালিকা তৈরী ও স্থানীয় বাজার থেকে সংগ্রহ করতে হবে।
- ত্রাণ সামগ্রী পরিবহন ও ত্রাণ কর্মীদের যাতায়াতের জন্য প্রয়োজনীয় রিক্সা, বেবীটেক্সী ও অন্যান্য যানবাহন ইত্যাদি সমন্বয়ে দায়িত্ব ইউনিয়ন চেয়ারম্যানের উপর থাকবে।

8.২.১০ গবাদী পশুর চিকিৎসা/টিকা

- উপজেলা প্রাণী সম্পদ হাসপাতাল থেকে অবস্থা বিবেচনা করে প্রয়োজনীয় ঔষধ সংগ্রহ করে ইউপি ভবন/স্বাস্থ্য কেন্দ্রে সংরক্ষণ করতে হবে।
- ইউনিয়ন দুর্যোগ ব্যবস্থাপনা কমিটির সদস্যদের প্রাণীর চিকিৎসা বিষয়ক প্রয়োজনীয় প্রশিক্ষণের ব্যবস্থা করতে হবে।
- প্রয়োজনে অভিজ্ঞতা সম্পন্ন ব্যক্তিদের আপদকালীন সময়ে প্রাণি চিকিৎসা কাজের সাথে সম্পৃক্তকরণের ব্যবস্থা করতে হবে।

8.২.১১ মহড়ার আয়োজন করা

- সতর্কবার্তা/পূর্বাভাস প্রচার, অপসারণ, উদ্ধার ও প্রাথমিক ত্রাণ কার্য পরিচালনা বিষয়ে মহড়া আয়োজন করা।
- ঘূর্ণিঝড়/বন্যাপ্রবণ এলাকাসমূহে অব্যাহত ভাবে দুর্যোগ মহড়ার আয়োজন করা।
- প্রতি বছর এপ্রিল ও সেপ্টেম্বরে জনগোষ্ঠিকে নিয়ে মহড়ার মাধ্যমে প্রস্তুতির অবস্থা পরীক্ষা করা।
- মহড়া অনুষ্ঠানে অসুস্থ, পঞ্জু, গর্ভবতী মহিলা ও শিশুদের আশ্রয় কেন্দ্রে নিয়ে যাওয়াকে বিশেষভাবে উল্লেখ করা।
- ঝুঁকিপূর্ণ এলাকায় লোকজন আশ্রয় কেন্দ্রের যাওয়ার জন্য মহড়া অনুষ্ঠান, ইউপি কার্যালয়ে না করে ঝুঁকিপূর্ণ গ্রামে করতে হবে।

8.২.১২ জরুরী কন্ট্রোল রুম পরিচালনা

- দুর্যোগ সংঘটিত হওয়ার পর পরই উপজেলা পরিষদে জরুরী কন্ট্রোল রুম স্থাপন করতে হবে। সেখানে পালাক্রমে একসঙ্গে কমপক্ষে ৩/৪ জন স্বেচ্ছাসেবক ও গ্রাম পুলিশ সদস্য উপস্থিতি নিশ্চিত কতে হবে।
- পরিষদ সচিব ও দায়িত্বশীল ব্যক্তিবর্গ কন্ট্রোল রুমের সার্বিক দায়িত্বে থাকবেন। প্রতি দলে কমপক্ষে ৩ জন করে মোট ৩টি স্বেচ্ছাসেবক দল পালাক্রমে দিবা রাত্রী কন্ট্রোল রুমের দায়িত্ব পালন করবেন। পরিষদ সচিব সার্বক্ষণিকভাবে তত্ত্বাবধান করবেন।

8.২.১৩ আশ্রয়কেন্দ্র/ নিরাপদ স্থান সমূহ:

- বন্যার সময় ডুবে যাবে না, নদীভাঙ্গন থেকে দূরে এমন স্থান আশ্রয়কেন্দ্র হিসেবে ব্যবহৃত হতে পারে।
- নির্ধারিত আশ্রয়কেন্দ্র, স্থানীয় স্কুল, কলেজ, সরকারী ও বেসরকারী প্রতিষ্ঠান, উচু রাস্তা, বাঁধ আশ্রয়কেন্দ্র হিসেবে ব্যবহৃত হতে পারে।

8.৩ উপজেলার নিরাপদ স্থান সমূহের তালিকা ও বর্ণনা

ক্র: নং	ইউনিয়নের নাম	আশ্রয়কেন্দ্র/নিরাপদ স্থানের নাম	আয়তন/ কি.মি.	আশ্রয় কেন্দ্র/নিরাপদ স্থানের সংক্ষিপ্ত বর্ণনা	ধারন ক্ষমতা	মন্তব্য
১.	দুরমুঠ	রুকনাই আশ্রয় কেন্দ্র ও আদশ গ্রাম	৩ একর	এই আশ্রয় কেন্দ্র ২০০৮ সালের ২২ শে ফেব্রুয়ারী শুরু করে এবং ২৯ শে এপ্রিল শুভ উদ্বোধন করেন। এই আশ্রয় কেন্দ্রে একটি টিনসেট তৈরি টিউবয়েল ৬টি ল্যান্ড্রিন ৬টি এসব মোটামুটি ভাল রয়েছে।	৩০০ জন	
২.		দুরমুঠ ইউনিয়ন পরিষদ	-	এই পরিষদ একতলা বিশিষ্ট ১৯৭৬ সালে প্রতিষ্ঠিত। এই ভবনে নলকূপ সংখ্যা ১ টি ল্যান্ড্রিন সংখ্যা ১ টি। যখন বড় ধরনের বন্যা হয় তখন এই ভবনে আশ্রয় হিসাবে ব্যবহৃত হয়।	৭০ জন	
৩.		সিতানী আবাসন প্রকল্প	২৩ একর	এই আশ্রয় প্রকল্প কার্যক্রম শুরু করে ১৯৮০ সালে শেষ করে ১৯৮২ সালে। এই প্রকল্পে আবাসন নলকূপ সংখ্যা ১৪ টি ব্যবহার করা হয় ৮টি ল্যান্ড্রিন সংখ্যা ১৪ টি ব্যবহার করা হয় ১২ টি ঘর আধিকাংশ থাকর ঘরগুলো ঝুঁকিপূর্ণ অবস্থায় রয়েছে। এবং ১ টি মসজিদ রয়েছে তবে এলাকার পক্ষ থেকে স্থাপন করা হয়।	৫০০ জন ১২০ টি পরিবার	
৪.	কুলিয়া	২ নং কুলিয়া ইউপি পরিষদ	-	এই পরিষদ ১৯৬১ সালে প্রতিষ্ঠিত হয় পরে ২০১২ সালে নতুন করে স্থাপন করা হয় এই ভবনে নলকূপ ১ টি ল্যান্ড্রিন ৫ টি। এই ভবন বর্তমানে ভাল অবস্থায় রয়েছে।	৫৫০ জন	
৫.		টনকি উচ্চ বিদ্যালয়	-	এই বিদ্যালয়টি ১৯৭১ সালে স্থাপন করা হয়। এই ভবনটিতে নলকূপ ১ টি ও ল্যান্ড্রিন ১ টি। ভবনটি ভাল আছে।	২৫০ জন	
৬.		কারাকান্দি মাদ্রাসা	৩ একর	এই মাদ্রাসাটি ১৯৮৮ সালে প্রতিষ্ঠিত হয় এখানে নলকূপ ১ টি এবং ল্যান্ড্রিন ১টি। এ প্রতিষ্ঠান এখনো ভাল অবস্থা রয়েছে।	৩০০ জন	
৭.	মাহমুদপুর	মাহমুদপুর ইউপি ভবন	-	এই ভবন ২০০১ সালে স্থাপিত হয়। এটি দুতলা ভবন এখানে বাইলে ১টি স্বাস্থ্য সম্মত ল্যান্ড্রিন আছে ১ টি নলকূপ রয়েছে এগুলো মোটামুটি ভাল অবস্থায় রয়েছে।	৫০০ জন	
৮.		হাবিবুর রহমান ডিগ্রী কলেজ	-	এই কলেজটি টিন সেডের তৈরি একটি ভবন। বন্যার সময় হলে এই ইউনিয়নের বন্যা প্লাবিত লোকজন এখানে আশ্রয় গ্রহণ করে। এখানে উচু একটি নলকূপ ও কয়েকটি ল্যান্ড্রিন রয়েছে তবে সবগুলো মোটামুটি ভাল রয়েছে।	১১০০ জন	
৯.	০৫ নং নয়ানগর	০৫ নং নবীন সর: প্রা: বিদ্যা:				

ক্র. নং	ইউনিয়নের নাম	আশ্রয়কেন্দ্র/নিরাপদ স্থানের নাম	আয়তন/ কি.মি.	আশ্রয় কেন্দ্র/নিরাপদ স্থানের সংক্ষিপ্ত বর্ণনা	ধারন ক্ষমতা	মন্তব্য
১০.	০৬ নং আদ্রা	আদ্রা ইউপি ভবন	২৫ শতাংশ	১৯৬১ সালে স্থাপিত শেষ হয় ১৯৯৪ সালে। একটি নলকূপ রয়েছে ও একটি ল্যাট্রিন রয়েছে।	৫০ জন	
১১.	০৭ নং চর বানিপাকুরিয়া	চর বানিপাকুরিয়া ইউপি ভবন	০৩ একর	এই ইউপি ভবন ১৯৭২ সালে তৈরি করে এবং পরিপূর্ণ ভাবে ২০০২ সালে শেষ মেরামত করা হয়েছে। এ ভবনটিতে তিনটি ল্যাট্রিন রয়েছে তবে এর মধ্য একটি ল্যাট্রিন খুবই ঝুঁকিপূর্ণ অবস্থায় রয়েছে। একটি নলকূপ আছে।	২৭০ জন	
১২.		ভাবকী সর: প্রা: বিদ্যালয় এন্ড উচ্চ বিদ্যালয়	০৪ একর	এই প্রতিষ্ঠান ১৯৬১ সালে প্রতিষ্ঠিত হয়। দুটি বিদ্যালয় আধাপাকা এখানে নলকূপ দুটি এবং ল্যাট্রিন হচ্ছে দুটি		
১৩.	ফুলকোচা	বাসুরিয়া হইয়া দুলালি পাড়া পর্যন্ত	৭.৫০ কি. মি.	এই বীধ ২০০১ সালে কার্যক্রম শুরু করে এবং শেষ করেন ২০১৪ সালে শেষ করেন। বড় ধরনের বন্যা হলে এখানে আশ্রয় নিতে পারে।	৪৫০০জন	
১৪.		ফুলকোচা উচ্চ বিদ্যালয় ও প্রাথ: বিদ্যা:	৩ একর	১৯৫১ সালে এই প্রতিষ্ঠানের কার্যক্রম শুরু করে এবং ২০১০ সালে শেষ করেন। এই ভবনটি একতলা বিশিষ্ট। এই প্রতিষ্ঠানে দুইটি নলকূপ ও দুইটি ল্যাট্রিন রয়েছে।	১৫০০০জন	
১৫.		ফুলকোচা আলিয়া আজম উচ্চ বিদ্যালয়	৭৮ শতাংশ	এই প্রতিষ্ঠান ২০০০ সালে প্রতিষ্ঠিত হয় এবং মেরামত শেষ হয় ২০১৩। ভবনটিতে নলকূপের সংখ্যা একটি ল্যাট্রিন সংখ্যা একটি। বতমানে মোটামুটি ভাল অবস্থায় রয়েছে।	৮০০০জন	
১৬.	ঘোষের পাড়া	ঘোষের পাড়া প্রা: বিদ্যা:	৪২ শতাংশ	ঘোষের পাড়া প্রা: বিদ্যা: ১৯৭২ সালে স্থাপিত ও শেষ মেরামত করেন ২০১৩ সালে। এখানে নলকূপ দুইটি এবং ল্যাট্রিন সংখ্যা একটি। এগুলো মোটামুটি ভাল অবস্থায় রয়েছে।	২০০জন	
১৭.		ছবিলাপুর প্রা: উচ্চ বিদ্যা:	২২ শতাংশ	ছবিলাপুর প্রা: বিদ্যা: একতলা বিশিষ্ট। এখানে নলকূপ সংখ্যা একটি ও ল্যাট্রিন সংখ্যা দুইটি। এ গুলো ভাল অবস্থায় রয়েছে।	১৭০ জন	
১৮.		চরসগুনা প্রা:বিদ্যা:	৫২ শতাংশ	চর সগুনা প্রা:বিদ্যা: দুতলা বিশিষ্ট। এ ভবনটিতে নলকূপ সংখ্যা একটি ল্যাট্রিন সংখ্যা দুইটি। এ গুলো ভাল রয়েছে।	২৫০ জন	
১৯.		আমির্গী প্রা: বিদ্যা:	৪০ শতাংশ	আমির্গী প্রা: বিদ্যা: দুতলা বিশিষ্ট ভবন। এখানে নলকূপের সংখ্যা একটি এবং ল্যাট্রিন সংখ্যা দুইটি। এ গুলো ভাল আছে	১৫০ জন	
২০.		বাগবাড়ীর উচ্চ বিদ্যা:	৬৫ শতাংশ	বাগবাড়ীর উচ্চ বিদ্যা: একতলা বিশিষ্ট ভবন। এখানে নলকূপের সংখ্যা দুইটি এবং ল্যাট্রিন সংখ্যা দুইটি। সব ভাল আছে।	৩৫০ জন	
২১.		ঘোষেরপাড়া ইউপি ভবন	৬৫ শতাংশ	এই ভবন বাংলা ১৩৩৯ সালে প্রতিষ্ঠিত হয়। এখানে নলকূপের সংখ্যা দুইটি ল্যাট্রিন সংখ্যা চার টি এবং একটি ল্যাট্রিন নষ্ট আছে।	১৫০ জন	
২২.	ঝাউগড়া	ঝাউগড়া বন্যা আশ্রয় কেন্দ্র	১ একর	এটি একতলা বিশিষ্ট হাফ বিল্ডিং। তবে ভবনটি অনেক পুরানো হওয়ায় সংস্কার করা জরুরী। একটি টিউবেওয়েল এবং একটি ল্যাট্রিন আছে।	৩০০ জন	
২৩.		ঝাউগড়া উচ্চ বিদ্যালয়	৫ একর	এটি দ্বিতল বিশিষ্ট ভবন। এটি মোটামুটি ভাল অবস্থায় রয়েছে।	১০০০জন	
২৪.	শ্যামপুর	০২ নং শ্যামপুর বন্যা আশ্রয় কেন্দ্র	৫২ শতাংশ	এই আশ্রয় কেন্দ্র ২০০৯ সালে নির্মান করা হয়। এই কেন্দ্র স্থাপিত হওয়ার ফলে প্রাবিত এলাকার লোকজনের নিরাপদ হয়েছে এই আশ্রয় কেন্দ্রের কমিটি রয়েছে		
২৫.	মেলান্দহ পৌরসভা	রুকনাই আদশ গ্রাম আশ্রয় কেন্দ্র	৯.৩০ একর	এটি ২০০০ সালে স্থাপন করে ২০০২ সালে শেষ করে। এটি টিনশেড ঘর। এখানে টিউবেওয়েল সংখ্যা ১০ টি, ল্যাট্রিন সংখ্যা ২০টি তবে ল্যাট্রিন ভাল আছে কিন্তু ল্যাট্রিনের বেড়া ভেঙে গেছে। এগুলো সংস্কার করা প্রয়োজন এবং নলকূপ গুলো ভাল আছে।	১৫০০জন	
২৬.		মোলান্দহ সর: কলেজ	৪.৫০	এটি ১৯৭৬ সালে প্রতিষ্ঠিত করে। এটি তিন তলা ভবন এখানে ল্যাট্রিন সংখ্যা ৫ টি নলকূপ সংখ্যা একটি সব মোটামুটি ভাল আছে।	৩০০০জন	
২৭.		রামভপুর হতে বাধমা পর্যন্ত বীধ	৮ কি. মি.	এই রাস্তাটি বীধ হিসাবে ব্যবহার করা হয়। যখন দুর্ভোগ আঘাত হানে তখন এখানে মানুষজন আশ্রয় নেয়। এর আয়তন ৮ কি.মি.	২৫০০জন	
২৮.		কাজাইকাটা হতে বানাবান্দা	৩ কি. মি.	এই রাস্তাটি বীধ হিসাবে ব্যবহার করা হয়। যখন বড় ধরনের বন্যা হয় তখন এখানে এলাকাসী আশ্রয় নিতে পারে বলে এলাকাসীরা ধারণা। তবে বন্যার ফলে বীধটি ভেঙে গেছে। সংস্কার করা প্রয়োজন।	২০০০- ২২০০জন	
২৯.		০৫ নং চর আশ্রয় কেন্দ্র	২.৫০	এই আশ্রয় কেন্দ্র ২০০০ সালে শুরু করে এবং ২০০২ সালে শেষ করেন। এটি সৌহার্দ্য প্রোগ্রামের মাধ্যমে নির্মিত হয়। এটি একতলা বিশিষ্ট ভবন। এখানে একটি নলকূপ রয়েছে এবং একটি ল্যাট্রিন রয়েছে। এটি বতমানে ভাল অবস্থায় রয়েছে।	২৫০ জন	
৩০.		০৫ নং চর নবীন	১.২৫	এটি ১৯৯১ সালে শুরু করে এবং শেষ করে ২০০২ সালে। এটি	১৭০ জন	

ক্র: নং	ইউনিয়নের নাম	আশ্রয়কেন্দ্র/নিরাপদ স্থানের নাম	আয়তন/ কি.মি.	আশ্রয় কেন্দ্র/নিরাপদ স্থানের সংক্ষিপ্ত বর্ণনা	ধারন ক্ষমতা	মন্তব্য
		সর: প্রাথ: বিদ্যালয়	একর	দুতলা ভবন বিশিষ্ট বিদ্যালয় এবং আশ্রয় কেন্দ্র। এখানে নলকূপ একটি, ল্যাট্রিন একটি। এগুলো সব মোটামুটি ভাল আছে।		
৩১.		মেলান্দহ উমিরউদ্দিন পাইলট উচ্চ বিদ্যালয়	১৫.৫০ একর	এটি মেলান্দহ উপজেলার মধ্যে সনামধন্য একটি প্রতিষ্ঠান। এটি ১৯৮৮ সালে শুরু করে এবং শেষ করেন ১৯৯০ সালে। এটি একতলা বিশিষ্ট ভবন। এখানে ০৪ টি নলকূপ ও ০৫ টি ল্যাট্রিন রয়েছে। এগুলো বর্তমানে ভাল অবস্থায় রয়েছে।	৫০০জন	
৩২.		মেলান্দহ পৌরসভা	৩.৪৭ একর	মেলান্দহ পৌরসভা ১৯৯৮ সালে প্রতিষ্ঠিত হয়। এ ভবনটি দু'তলা ভবন। এখানে দুটি নলকূপ এবং ল্যাট্রিন সংখ্যা পাঁচটি। বর্তমানে ভবনটি ভাল আছে।	২৩০জন	
৩৩.		মেলান্দহ সরকারী কলেজ	৪.৫০ একর	এটি ১৯৭৬ সালে তৈরি করে এবং শেষ করেন ১৯৭৭ সালে। এটি তিনতলা বিশিষ্ট একটি কলেজ। এলাকার প্রাকৃতিক দুর্যোগ হলে লোকজন আশ্রয় নেয়। এখানে নলকূপের সংখ্যা দুইটি এবং ল্যাট্রিন সংখ্যা পাঁচটি। সব মোটামুটি ভাল আছে।	১০০০জন	

৪.৪ আশ্রয়কেন্দ্র ব্যবস্থাপনা কমিটির গঠনঃ

আশ্রয়কেন্দ্র ব্যবস্থাপনা দুর্যোগ ব্যবস্থাপনার ক্ষেত্রে অত্যন্ত গুরুত্বপূর্ণ অংশ। সঠিক ও সমন্বয়পযোগী রক্ষনাবেক্ষণের অভাবে অনেক আশ্রয় কেন্দ্র ব্যবহার এর অনুপযোগী হয়ে পড়েছে। তাই আশ্রয়কেন্দ্র ব্যবস্থাপনা দুর্যোগ ব্যবস্থাপনা পরীকল্পনায় অন্তর্ভুক্ত করা হয়েছে।

আশ্রয়কেন্দ্র ব্যবস্থাপনা কেন:

- দুর্যোগের সময় জীবন ও সম্পদ বাঁচানো
- দুর্যোগের সময় গবাদী পশুর জীবন বাঁচানো
- আশ্রয়কেন্দ্র ব্যবহার ও রক্ষনাবেক্ষণ নিশ্চিত করা।

আশ্রয়কেন্দ্র ব্যবস্থাপনা কমিটি:

- আশ্রয়কেন্দ্র ব্যবস্থাপনা কমিটির সদস্য ৭-৯ জন।
- চেয়ারম্যান/মেশ্বর, গন্যমান্য ব্যক্তি, সমাজসেবক, শিক্ষক, এনজিও স্টাফ, জমিদাতা, স্বেচ্ছাসেবী প্রভৃতির সমন্বয়ে ৭-৯ সদস্য বিশিষ্ট কমিটি গঠন করা
- এলাকাবাসীর সম্মতিক্রমে এই কমিটি ব্যবস্থাপনা কমিটি হিসাবে দায়িত্ব পালন করতে পারে।
- কমিটির কমপক্ষে অর্ধেক সদস্য নারী হতে হবে।
- কমিটির দায় দায়িত্ব সম্পর্কে ধারণা দেয়া (আশ্রয়কেন্দ্র ব্যবস্থাপনা বিষয়ে)
- এলাকাবাসীর সহায়তায় কমিটি আশ্রয়কেন্দ্র রক্ষনাবেক্ষণ ও সার্বিক ব্যবস্থাপনার দায়িত্ব পালন করবে।
- কমিটি নির্দিষ্ট সময় অন্তর অন্তর সভা করবে, সবার সিদ্ধান্ত খাতায় লিপিবদ্ধ করতে হবে এবং সিদ্ধান্ত বাস্তবায়নের জন্য দায়িত্ব বন্টন এবং সময়সীমা বেধে দিতে হবে।
- আশ্রয়কেন্দ্র ব্যবস্থাপনা কমিটির তালিকা দুর্যোগ ব্যবস্থাপনা পরিকল্পনার সাথে সংযুক্তি হিসেবে থাকবে।

কোন স্থানকে আশ্রয় কেন্দ্র হিসেবে ব্যবহার করতে হবে

- নির্ধারিত আশ্রয়কেন্দ্র
- স্থানীয় স্কুল, কলেজ
- সরকারী ও বেসরকারী প্রতিষ্ঠান
- উচু রাস্তা, বাঁধ

আশ্রয়কেন্দ্রে কি কি লক্ষ্য রাখতে হবে:

- আশ্রয়কেন্দ্রে জ্বরুরী ঔষধ/পানি শোধন বড়ি/ ব্লিচিং পাউডার এর ব্যবস্থা রাখতে হবে।
- খাবার পানি রান্নার ব্যবস্থা রাখা
- পয়ঃনিষ্কাশন ব্যবস্থা (নারী-পুরুষের জন্য পৃথক পৃথক)
- নারী-পুরুষের জন্য পৃথক পৃথক গোসলের ব্যবস্থা করা
- পরিষ্কার পরিচ্ছন্ন রাখা এবং আবর্জনা সরানোর ব্যবস্থা করা
- নিরাপত্তার ব্যবস্থা করা
- আলোর ব্যবস্থা করা
- আশ্রয়কেন্দ্রটি স্বাস্থ্য সম্মত হতে হবে

- আশ্রিত মানুষের রেজিস্ট্রেশন, গচ্ছিত মালামালের তালিকা তৈরী ও ষ্টোরিং করা এবং চলে যাওয়ার সময় তা ঠিকমত ফেরৎ দেওয়া।
- আশ্রয়কেন্দ্র ব্যবস্থাপনার জন্য নির্দিষ্ট কর্মী ও স্বেচ্ছা-সেবকদের দায়িত্ব প্রদান করা
- আশ্রিত মানুষের খাদ্য ও চিকিৎসার ব্যবস্থা করা
- গর্ভবতী নারী, বৃদ্ধা, প্রতিবন্ধীদের প্রতি বিশেষ নজর দেয়া

আশ্রয়কেন্দ্রের ব্যবহার:

- আশ্রয়কেন্দ্র মূলত: দুর্যোগের সময় জনসাধারণের নিরাপদ আশ্রয় এর জন্য ব্যবহৃত হয়।
- দুর্যোগের সময় ব্যতীত অন্য সময় সাজ উন্নয়নমূলক কার্যক্রমে আশ্রয়কেন্দ্র ব্যবহার করা যেতে পারে।
- প্রাথমিক চিকিৎসার কেন্দ্র হিসেবে ব্যবহার করা যেতে পারে।
- বয়স্ক শিক্ষাকেন্দ্র ও স্কুল হিসেবে ব্যবহার করা যেতে পারে।
- ওয়ারলেস স্টেশনের জন্য ব্যবহার করা যেতে পারে।

আশ্রয় কেন্দ্রের রক্ষনাবেক্ষন:

- প্রতিটি আশ্রয়কেন্দ্র সুষ্ঠুভাবে রক্ষনাবেক্ষন করতে হবে। বিশেষ করে পরিস্কার পরিচ্ছন্ন রাখতে হবে।
- আশ্রয় কেন্দ্রের দরজা জানালা বিনটে হাত হতে রক্ষাকল্পে স্থানীয়ভাবে উদ্যোগ নিতে হবে।
- আশ্রয়কেন্দ্রের জমিতে পরিকল্পিতভাবে বৃক্ষ রোপন করতে হবে।
- আশ্রয়কেন্দ্র ব্যবহারের সময় ব্যতীত অন্য সময় তালাবদ্ধ রাখতে হবে।
- আশ্রয়কেন্দ্র ব্যবস্থাপনা কমিটির তালিকা দুর্যোগ ব্যবস্থাপনা পরিকল্পনার সাথে সংযুক্তি হিসেবে থাকবে

আশ্রয়কেন্দ্র ব্যবস্থাপনা কমিটির গঠনঃ

ইউনিয়নের নাম	আশ্রয়কেন্দ্র	আশ্রয়কেন্দ্রের নাম	দায়িত্বপ্রাপ্ত ব্যক্তি	মোবাইল	মন্তব্য
দুরমুঠ	রুকনাই আশ্রয় কেন্দ্র ও আদশ গ্রাম	রুকনাই আশ্রয় কেন্দ্র ও আদশ গ্রাম	মো: মজনু সেক্রেটারী	০১৯৩৫-৭০৫২৪২	
	দুরমুঠ ইউনিয়ন পরিষদ	দুরমুঠ ইউনিয়ন পরিষদ	-	০১৭১১-৬৬৩২৮৭	
	সিতানী আবাসন প্রকল্প	সিতানী আবাসন প্রকল্প	সভাপতি মো: মোকছেদ আলী বাদল সেক্রেটারী সাবেক সেক্রেটারী মো:সিরাজুল ইসলাম	০১৯৩৮-৪৪৮০৮৭ ০১৯১৬-৮৮২৭৮৪ ০১৯৩৫-৫২৮১০৮	
কুলিয়া	২ নং কুলিয়া ইউপি পরিষদ	২ নং কুলিয়া ইউপি পরিষদ	মো: ফজলুর রহমান	০১৭৪০-৫৫৭২৫০	
	টনকি উচ্চ বিদ্যালয়	টনকি উচ্চ বিদ্যালয়	মো: মোজহারুল ইসলাম	০১৭৫৭-২৭৭৩০৮	
	কারাকান্দি মাদ্রাসা	কারাকান্দি মাদ্রাসা		-	
মাহমুদপুর	মাহমুদপুর ইউপি ভবন	মাহমুদপুর ইউপি ভবন	-	-	
	হাবিবুর রহমান ডিগ্রী কলেজ	হাবিবুর রহমান ডিগ্রী কলেজ	-	০১৭১৯-০৯১৩২১	
০৫ নং নয়ানগর	০৫ নং নবীন সর: প্রা: বিদ্যা:	-	-	-	
০৬ নং আদ্রা	আদ্রা ইউপি ভবন	আদ্রা ইউপি ভবন	মো: জাহাঙ্গীর আলম	০১৭৩৪-২২৫৭২৩	
০৭ নং চর বানিপাকুরিয়া	চর বানিপাকুরিয়া ইউপি ভবন	চর বানিপাকুরিয়া ইউপি ভবন	মো: শাহাদৎ হোসেন ভুট্টা	০১৭১৫-৯৯৫৯৮৫	
	ভাবকী সর: প্রা: বিদ্যালয় এন্ড উচ্চ বিদ্যালয়	ভাবকী সর: প্রা: বিদ্যালয় এন্ড উচ্চ বিদ্যালয়	মো: আবু রহমান প্রধান শিক্ষক	০১৭১৮-৩০২১১০	
ফুলকোচা	বাসুরিয়া হইয়া দুলালি পাড়া পর্যন্ত	বাসুরিয়া হইয়া দুলালি পাড়া পর্যন্ত	-	০১৭১৮-৫৬২২২৫	
	ফুলকোচা উচ্চ বিদ্যালয় ও প্রাথ: বিদ্যা:	ফুলকোচা উচ্চ বিদ্যালয় ও প্রাথ: বিদ্যা:	-	০১৭২৫-৫৮০২৩০	
	ফুলকোচা আলিয়া আজম উচ্চ বিদ্যালয়	ফুলকোচা আলিয়া আজম উচ্চ বিদ্যালয়	-	০১৭১২-৭৯৫৪৬৭	
ঘোষের পাড়া	ঘোষেরপাড়া প্রা: বিদ্যা:	ঘোষেরপাড়া প্রা: বিদ্যা:	মো: নজরুল ইসলাম প্রধান শিক্ষক	নাই	
	ছবিলাপুর প্রা: উচ্চ বিদ্যা:	ছবিলাপুর প্রা: উচ্চ বিদ্যা:	মো: আ: রশিদ প্রধান শিক্ষক	নাই	

ইউনিয়নের নাম	আশ্রয়কেন্দ্র	আশ্রয়কেন্দ্রের নাম	দায়িত্বপ্রাপ্ত ব্যক্তি	মোবাইল	মন্তব্য
	চরসগুনা প্রা:বিদ্যা:	চরসগুনা প্রা:বিদ্যা:			
	আমির্জা প্রা: বিদ্যা:	আমির্জা প্রা: বিদ্যা:	-	-	
	বাগবাড়ীর উচ্চ বিদ্যা:	বাগবাড়ীর উচ্চ বিদ্যা:	-	-	
	ঘোষেরপাড়া ইউপি ভবন	ঘোষেরপাড়া ইউপি ভবন	মো: ওবায়দুর রহমান চেয়ারম্যান	-	
ঝাউগড়া	ঝাউগড়া বন্যা আশ্রয় কেন্দ্র	ঝাউগড়া বন্যা আশ্রয় কেন্দ্র		-	
	ঝাউগড়া উচ্চ বিদ্যালয়	ঝাউগড়া উচ্চ বিদ্যালয়	প্রধান শিক্ষক মো: রফিকুল ইসলাম	-	
মেলান্দহ পৌরসভা	বুকনাই আদশ গ্রাম আশ্রয় কেন্দ্র	বুকনাই আদশ গ্রাম আশ্রয় কেন্দ্র	-	-	
	মেলান্দহ সর: কলেজ	মেলান্দহ সর: কলেজ	-	০১৯১১-৫১১৭৫১	
	রামভপুর হতে বাধমা পর্যন্ত বাঁধ	রামভপুর হতে বাধমা পর্যন্ত বাঁধ	মমতালুল হক প্রধান শিক্ষক	০১৭১০-৩৬৭৬৫৯	
	কাজাইকাটা হতে বানাবান্দা	কাজাইকাটা হতে বানাবান্দা	-	-	
	০৫ নং চর আশ্রয় কেন্দ্র	০৫ নং চর আশ্রয় কেন্দ্র	-	০১৮১৩-১১৫৭১১	
	০৫ নং চর নবীন সর: প্রাথ: বিদ্যালয়	০৫ নং চর নবীন সর: প্রাথ: বিদ্যালয়	-	-	
	মেলান্দহ উমিরউদ্দিন পাইলট উচ্চ বিদ্যালয়	মেলান্দহ উমিরউদ্দিন পাইলট উচ্চ বিদ্যালয়	মো: মোহন তালুকদার প্রধান শিক্ষক	০১৭১৭-২০৬৭৭৫	
	মেলান্দহ পৌরসভা	মেলান্দহ পৌরসভা	-	০১৭২৮-০৮৭৯৮৬	
	মেলান্দহ সরকারী কলেজ	মেলান্দহ সরকারী কলেজ	-	০১৯১১-৫১১৭৫১	

তথ্য সূত্র: মাহবুবুর রহমান, সহকারী শিক্ষক-০১৭১৮-৮১৭৫৭৫

৪.৫ উপজেলার সম্পদের তালিকা (যা দুর্যোগকালে ব্যবহৃত হতে পারে)

ক্র:নং	অবকাঠামো/ সম্পদ নাম	সংখ্যা	দায়িত্বপ্রাপ্ত ব্যক্তি	সম্পদের সংক্ষিপ্ত বর্ণনা
১.				
২.				

৪.৬ অর্থায়ন: ইউনিয়ন পরিষদের আয় আসে স্থানীয় কর আদায়, হাট/বাজার ইজারা, খাল/বিল ইজারার মাধ্যমে এবং কিছু ব্যবসা/বাগিচারে ট্রেড লাইসেন্স প্রদান থেকে। কিন্তু ইদানিং বড় হাট/বাজার, খাল/বিল ইজারা ব্যবস্থা ইউনিয়ন পরিষদের হাতে নেই যতে আয় এর মূল উৎস কমে গেছে। তবে সরকার বর্তমানে ভূমি রেজিস্ট্রেশন থেকে ১% অর্থ ইউনিয়ন পরিষদে হস্তান্তর করে থাকেন পূর্বে পুরাপুরি ছিল এখন আবার সেই অর্থ দিয়ে গ্রাম পুলিশ ও সচিবদের বেতন/ভাতাদি পরিশোধোত্তে বাকী টাকা সময় সময় প্রদান করা হয়ে থাকে। ইদানিং সরকার বাৎসরিকভাবে নগদ ৪/৫ লক্ষ টাকা সরাসরি প্রদানের ব্যবস্থা নিয়েছেন।

ইউনিয়ন পরিষদের আয়

(ক) নিজস্ব উৎস (ইউনিয়ন কর, রেট ও ফিস)

উৎস / ধরণ	বাৎসরিক আয় (টাকা)												
	দুরমুঠ	কুলিয়া	মাহমুদপুর	নাংলা	নয়ানগর	আদ্রা	চর বানিপাকুরিয়া	ফুলকোচা	ঘোষেরপাড়া	ঝাউগড়া	শ্যামপুর	মেলান্দহ পৌরসভা	মোট
বসত বাড়ীর বাৎসরিক ট্যাক্স	৪৯১১৬	৫৭,৫৬০	৩,০০,০০০	৮৫,২৪০	৭০,৯০২	৭৫,০০০	৩৬,৯৩৫	১৭,০০০	১১,৫০৮	৪,২২,৩০০	১৫,০৫৪	-	৭,৬০৫৪৫
পরিষদ কর্তৃক লাইসেন্স ইস্যু ও লাইসেন্স পারমিট ফি	৩৪,৯০০	৪৮,১০০	-	৯০০	৫১,৬৭৫	১৮,৯০০	২৫,০৩০	৭৫,০০০	৪৪,৭০০	১০,০০০	৪,২০০	-	৩,১৩,৪০৫
ব্যবসা, পেশা ও জীবিকার উপর কর (ট্রেড লাইসেন্স)	-	-	১৫,০০০	১২,৫০৫	-	২৬,৩৫৫	-	-	-	১০,০০০	-	-	৬৩,৮৬০
ইজারা বাবদ (হাট, বাজার, ঘাট, পুকুর, খোয়াড় উজারা ইত্যাদি)	২৭,৮৩৪ ৫৯০০	-	-	-	৫৫০০	৬০০০	২,০০০	৫৫০০	৫৬৫০	-	-	-	৫৮,৩৮৪
সম্পত্তি হতে আয়	১৯,৭৭৬	-	-	-	১২০০	-	-	-	-	-	-	-	২০,৯৭৬
ইউনিয়ন পরিষদের সাধারণ তহবিল	১,৭৬,৩৫৯	-	-	-	-	-	-	-	-	-	-	-	১,৭৬,৩৫৯
মটরযান ব্যতীত অন্যান্য যানবাহনের উপর কর		-	-	-	-	-	-	-	-	-	-	-	-----

তথ্য সূত্র: ইউএনও ও পিআইও, মেলান্দহ উপজেলা

(খ) সরকারী সূত্রে অনুদান

উন্নয়ন খাত:

উৎস / ধরণ	বাৎসরিক অনুদান (টাকা)												
	দুরমুঠ	কুলিয়া	মাহমুদপুর	নাংলা	নয়ানগর	আছা	চর বানিপাকুরিয়া	ফুলকোচা	ঘোষেরপাড়া	ঝাউগড়া	শ্যামপুর	মেলান্দহ পৌরসভা	মোট
কৃষি, স্বাস্থ্য ও পরিবার প্রনালী, রাস্তা নির্মান ও মেরামত,	৩,২৮,৫২২	-	-	-	-	-	-	-	-	-	-	-	৩,২৮,৫২২
গৃহ নির্মান ও মেরামত, উন্নয়ন সহায়তা তহবিল	-	-	-	-	-	-	-	-	-	-	-	-	-
চেয়ারম্যান ও সদস্যদের সম্মানী ভাতা	২,২৪,৭৭৭	৬২,৪৫০	৬২,৪৫০	৬২,৪৫০	৬২,৪৫০	৬২,৪৫০	৬২,৪৫০	৬২,৪৫০	৬২,৪৫০	৬২,৪৫০	৬২,৪৫০	-	৮,৪৯,২৭৭
উন্নয়ন সহায়তা তহবিল (এল.জি.এস.পি)	১০,৩৯,৭৮৩	১১,৩৩,৯৪২	১৬,০০,০০০	১০,৭২,১৩৭	১০,৩৬,১৫৩	১০,৪৪,৭৯২	১৩,৭৭,৪০৫	১১,৫৬,০০০	১৬,৪৫,৭৫৬	১১,০০,০০০	৮,২৭,২৯১	-	১,৩০,৩৩,২৫৯
সেক্রেটারী ও অন্যান্য কর্মচারীদের বেতন ভাতাদি	৪,৪৬,১৯১	৫৯,৮৫০ ২,২৪,০০০	৩,৪৯,২০০ ৫,০৪,০০০	৩,৪৯,২০০ ৫,০৪,০০০	৬,২৪,৩৪৬ ৫,০৪,০০০	৩,২৫,২০০ ৫,০৪,০০০	২,৪১,২০০ ৫,০৪,০০০	৩,৪৯,২০০ ৫,০৪,০০০	২,৪১,২০০ ৫,০৪,০০০	২,৪১,২০০ ৫,০৪,০০০	৩,২৫,২০০ ৫,০৪,০০০	-	৭৮,০৭,৯৮৭
ভূমি হস্তান্তর কর ১%	২০,৫০০০	১,৮০,০০০	২,০০,০০০	২০,৫০০	৩,৩০,০০	২,৮০,০০০	২,৮১,০০০	৩,০০,০০০	২,৫৫,০০০	১,০০,০০০	১,৮০,০০০	-	২২,১৯,০০০

তথ্য সূত্র: ইউএনও ও পিআইও, মেলান্দহ উপজেলা

মেলান্দহ উপজেলা পরিষদের আয়

(ক) নিজস্ব উৎস (ইউনিয়ন কর, রেট ও ফিস)

- বসত বাড়ীর বাৎসরিক মূল্যো উপর ট্যাক্স: ১১,৪০,৬১৫/=
- ব্যবসা, পেশা ও জীবিকার উপর কর (ড্রেড লাইসেন্স): ১,৪০,৫০২/=
- পরিষদ কর্তৃক ইস্যুকৃত লাইসেন্স ও পারমিট ফিস: ২৩,৫,০৯০/=
- ইজারা বাবদ প্রাপ্তি
 - হাট-বাজার ইজারা বাবদ: ৩৫,৪৯,২৩৩/=
 - ঘাট ইজারা বাবদ : নাই
 - খাস পুকুর ইজারা বাবদ : ২৯,৫২৫/=
 - খোয়াড় ইজারা বাবদ: ৩,০০০/=
- মটরযান ব্যতীত অন্যান্য যানবাহনের উপর কর: ১,২১,০০০/=
- সম্পত্তি হতে আয়: ১৯,৭৭৬/=
- ইউনিয়ন পরিষদের সাধারণ তহবিল: ১৭৬৩৫৯/=

(খ) সরকারী সূত্রে অনুদান

- উন্নয়ন খাত:
 - কৃষি
 - স্বাস্থ্য ও পয়ঃপ্রণালী
 - রাস্তা নির্মাণ ও মেরামত =৯৬,০০০০০/=
 - গৃহ নির্মাণ ও মেরামত
 - উন্নয়ন সহায়তা তহবিল (এলজি এসপি): ১,৩৩,৩৩,২৫৫/=
- সংস্থাপন
 - চেয়ারম্যান ও সদস্যদের সম্মানী ভাতা: ৬,৮৬,৯৫০/=
 - সেক্রেটারী ও অন্যান্য কর্মচারীদের বেতন ও ভাতাদি:৯,১৫,৬০০/= +১৫,১২,০০০/=
- অন্যান্য
 - ভূমি হস্তান্তর কর ১%: ২৫,১৬,০০০/=

(গ) স্থানীয় সরকার সূত্রে

- উপজেলা পরিষদ কর্তৃক প্রদত্ত টাকা
- উপজেলা পরিষদ কর্তৃক প্রদত্ত টাকা

(ঘ) বেসরকারী উন্নয়ন সংস্থা

- এনজিও
- সিডিএমপি

বিভিন্ন দাতা সংস্থা, বেসরকারী উন্নয়ন সংস্থা, স্থানীয় সরকার শক্তিশালীকরণের নিমিত্তে ইউনিয়ন পরিষদে সরাসরি অর্থায়ন করছে। অধিকরতর সহায়তা পাওয়া নির্ভর করছে ইউনিয়ন পরিষদের সক্ষমতা, সচ্ছতা সর্বোপরি সুশাসনের উপর। ইউনিয়ন পরিষদ তার প্রধান দুর্যোগ গুলো বিবেচনা করে যা তার ইউনিয়নের সার্বিক উন্নয়নের জন্য প্রধান বাধা সে গুলোকে অগ্রাধিকার দিয়ে অর্থায়ন করবে। প্রতিটি উন্নয়ন প্রকল্পের সাথে দুর্যোগ ঝুঁকি হ্রাসকে বিবেচনা করে প্রকল্প তৈরী, অর্থায়ন ও বাস্তবায়ন করবে।

৪.৭ কর্ম পরিকল্পনা হালনাগাদ করণ ও পরীক্ষা করণ

- পরিকল্পনা ফলোআপ কমিটি
- পরিকল্পনা বাস্তবায়ন ও রক্ষনাবেক্ষণ কমিটি

পরিকল্পনা ফলোআপ কমিটি

ক্র. নং	নাম	পেশাগত পদবী	পদবী	মোবাইল
১.	মোহাম্মাদ রেজাউল করিম	উপজেলা নির্বাহী অফিসার	চেয়ারম্যান	০১৭১২-০৯৪৫১৮
২.	মো: আ: লতিফ	পি আই ও	সচিব	০১৭১২-১২৫১৬০
৩.	মো: আ: বারী	ব্যাঞ্চ ম্যানেজার	এনজিও প্রতিনিধি	০১৭১২-৯১৩১৭২
৪.	এস এম আ: মান্নান	ব্যবসা	সদস্য	০১৭২৬-৩৬৫৭৩৫
৫.	মো: শাহজামাল	সাংবাদিক	সদস্য	০১৯১২-১৮৫০৬২

কমিটির কাজ:

- খসড়া পরিকল্পনা পর্যালোচনা ও চূড়ান্ত পরিকল্পনা প্রণয়ন
- বিষয় ভিত্তিক পরিষ্কার কার্যক্রম যেমন কৃষি, পশুপালন, মৎস্য এর জন্য উপসহকারী কৃষি কর্মকর্তার সহায়তা নেয়া
- দুর্যোগ পরিকল্পনাটি বাস্তবসম্মত অর্থাৎ সুনির্দিষ্ট কাজ এবং অর্থায়ন বিষয়টি গুরুত্ব দেয়া

পরিকল্পনা বাস্তবায়ন ও রক্ষনাবেক্ষন কমিটি

ক্রমিক নং	নাম	পেশাগত পদবী	পদবী	মোবাইল
১.	মোহাম্মাদ রেজাউল করিম	উপজেলা নির্বাহী অফিসার	চেয়ারম্যান	০১৭১২-০৯৪৫১৮
২.	মো: আ: লতিফ	পি আই ও	সচিব	০১৭১২-১২৫১৬০
৩.	মোছা: শামছুন্নাহার শান্তি	মহিলা ভাইস চেয়ারম্যান	মহিলা সদস্য	০১৭১১-২৪৯৬৯৭
৪.	মাহফুজুল ইসলাম	উপজেলা কৃষি কমকর্তা	সরকারী প্রতিনিধি	০১৯৩৬-৬৩৬৬৯৬
৫.	মো: আ: বারী	ব্যাঞ্চ ম্যানেজার (আশা)	এনজিও প্রতিনিধি	০১৭৭২-৯১৩১৭২
৬.	মো: মোবারক হোসেন	উপজেলা প্রকৌশলী	সদস্য	০১৯২৫-৭০২৩০০
৭.	মো: নবুল ইসলাম	উপজেলা ভাইস চেয়ারম্যান	সদস্য	০১৭১৩-৫৬৪২০০

কমিটির কাজ

১. প্রতি বৎসর এপ্রিল / মে মাসে বর্তমান পরিকল্পনা পুংখানুপুংখভাবে পরীক্ষা করে প্রয়োজনীয় সংশোধন ও সংযোজনের মাধ্যমে হালনাগাদ করে নতুন পরিকল্পনা প্রস্তুত করতে হবে। কমিটির সদস্য সচিব এ বিষয়ে ব্যক্তিগতভাবে উদ্যোগ গ্রহণ করবেন।
২. প্রত্যক্ষ দুর্যোগের অব্যবহিত পরে ব্যবস্থাপনা ট্রুটিসমূহ পর্যালোচনার করে পরিকল্পনায় প্রয়োজনীয় সংশোধনী আনতে হবে।
৩. প্রতি বৎসর এপ্রিল/ মে মাসে জাতীয় দুর্যোগ দিবসে ব্যবস্থাপনা ব্যুরো নির্দেশনা মত কমপক্ষে একবার দুর্যোগ ব্যবস্থাপনার উপর মহড়া অনুষ্ঠান করতে হবে।
৪. দুর্যোগ ব্যবস্থাপনা পরিকল্পনাটি জেলা দুর্যোগ ব্যবস্থাপনা কমিটির নিকট হতে অনুমোদন করতে হবে।
৫. পরিকল্পনা বাস্তবায়ন তদারকি করতে হবে।
৬. সংশ্লিষ্ট বিভিন্ন প্রতিষ্ঠানের সাথে যোগাযোগ রক্ষা করতে হবে।

উদ্ধার ও পুনর্বাসন পরিকল্পনা

৫.১ ক্ষয়ক্ষতি মূল্যায়ন

খাতসমূহ	আপদ	বিস্তারিত বর্ণনা
কৃষি	বন্যা	২০০৪ ও ২০০৭ সালের মত আবার বন্যা দেখা দিলে মেলান্দহ উপজেলার ১২ টি ইউনিয়নের ১৫৯০ একর জমির ফসল পানিতে ডুবে ৯,০০০ পরিবার আর্থিক ভাবে ক্ষতির সম্মুখীন হতে পারে। সেই সাথে এলাকায় খাদ্য সংকট দেখা দিতে পারে।
	নদীভাঙ্গন	প্রতিবছরের ন্যায় নদীভাঙ্গন থাকলে মেলান্দহ উপজেলার মাহমুদপুর, ঘোষেরপাড়া, শ্যামপুর ইউনিয়নের ১২৭৩ একর বসতিভিটা সহ আবাদী জমী নদী গর্বে বিলীন হয়ে ঐ এলাকার গ্রাম গুলোর ৯,৫০০ পরিবার ব্যাপক ভাবে ক্ষতিগ্রস্ত হতে পারে।
	খরা	খরার কারণে মেলান্দহ উপজেলার ১২ টি ইউনিয়নের ১,৭২৭ একর জমির ফসল যেমন-ধান, পাট, গম, চৈতালী ফসল পানি অভাবে পুড়ে যেতে পারে। এবং এর প্রভাবে ঐ গ্রাম গুলোর ১৮,০০০ পরিবারের খাদ্যের সমস্যা দেখা দিতে পারে।
	কালবৈশাখী	২০১৩ সালের মত আবার কালবৈশাখী ঝড় দেখা দিলে মেলান্দহ উপজেলার ১২টি ইউনিয়নের ২,৫১২ একর জমির ফসল যেমন-ধান, পাট, গম, চৈতালী ফসল বিনষ্ট হতে পারে। যার প্রভাবে ঐ সকল ইউনিয়নের মানুষের খাদ্যের সংকট দেখা দিতে পারে এবং পরবর্তীতে কৃষি বীজের অভাব দেখা দিতে পারে।
মৎস্য	বন্যা	২০০৭ সালের মত আবার বন্যা হলে মেলান্দহ উপজেলার ১২টি ইউনিয়নের ৩৯০টি পুকুর ও খালের পাড় ভেঙ্গে ছোট বড় পোনা মাছ সহ চলে যেতে পারে। যার প্রভাবে ঐ এলাকায় মাছে সংকট ও পরবর্তীতে মাছ চাষের জন্য পোনা, মা মাছের সংকট দেখা দিয়ে পারে এবং ঐ এলাকার প্রতিটি গ্রামের মৎস্য চাষী ও জেলেদের আর্থিকভাবে ব্যাপক ক্ষতির সম্মুখীন হতে পারে।
	নদীভাঙ্গন	নদীভাঙ্গনের প্রভাবে মেলান্দহ উপজেলার মাহমুদপুর, শ্যামপুর, ঘোষেরপাড়া ইউনিয়নের সবমিলিয়ে ১৫৫ টি পুকুরের নদী গর্বে বিলীন হয়ে ঐ এলাকার প্রতিটি মৎস্য চাষী ও জেলেদের আর্থিক ভাবে ব্যাপক ক্ষতির সম্মুখীন হতে পারে।
	খরা	খরার কারণে মেলান্দহ উপজেলার ১২টি ইউনিয়নের ১২০ টি পুকুরের পানি শুকিয়ে মাছ চাষের ব্যাপক ক্ষয়ক্ষতি হতে পারে সেই সাথে এলাকায় মাছের ঘাটতি দেখা দিতে পারে।
	অতিবৃষ্টি	২০০৬ সালের মত আবার অতিবৃষ্টি দেখা দিলে মেলান্দহ উপজেলার ১২ টি ইউনিয়নের ২৫৫ টি পুকুরের মাছ খাল বিলে বের হয়ে মৎস্য চাষীদের ব্যাপক ক্ষতি করতে পারে।
পশুসম্পদ	বন্যা	২০০৭ সালের মত আবার বন্যা হলে মেলান্দহ উপজেলার ১২ টি ইউনিয়নের গরু, ছাগল, ভেড়ার খাদ্যাভাব সহ জীবন ঝুঁকির সম্ভবনা রয়েছে এবং যার ফলে ঐ এলাকার পশুপালন ব্যাহত হতে পারে।
	খরা	২০০৮ সালের মত আবার খরা দেখা দিলে মেলান্দহ উপজেলার ১২টি ইউনিয়নে খরার প্রচন্ড তাপে মাঠ ঘাটের ঘাস পুড়ে গিয়ে পশু খাদ্যের অভাব দেখা দিতে পারে এবং বিভিন্ন রোগ বলাই দেখা দিতে পারে। যার প্রভাবে পশু সম্পদ ব্যাপক ভাবে ক্ষতি হতে পারে।
	কালবৈশাখী	২০১৩ সালের মত আবার কালবৈশাখী ঝড় দেখা দিলে মেলান্দহ উপজেলায় গবাদীপশু সহ অন্যান্য পশুপাখি মারা যেতে পারে এবং আহত হতে পারে। যার ফলে ঐ সকল ইউনিয়নে পশু পালনে মানুষের আগ্রহ কমে যেতে পারে।
	অতিবৃষ্টি	২০০৬ সালের মত আবার অতিবৃষ্টি দেখা দিলে মেলান্দহ উপজেলার সবকটি ইউনিয়নের প্রায় নিচু এলাকার মাঠ, ঘাট তলিয়ে গিয়ে পশু খাদ্যের অভাব দেখা দিতে পারে। যার প্রভাবে পশুর মৃত্যুও বিভিন্ন রোগে আক্রান্ত হতে পারে।
স্বাস্থ্য	বন্যা	২০০৭ সালের মত আবার বন্যা হলে মেলান্দহ উপজেলার ৯,৫০০ পরিবারের প্রায় বৃদ্ধ, প্রতিবন্ধী, গর্ভবতী ও শিশুর পানি বাহিত রোগ দেখা দিয়ে স্বাস্থ্যের প্রভাব পড়ে এমনকি মৃত্যুও হতে পারে।
	খরা	খরা কারণে মেলান্দহ উপজেলার ১২টি ইউনিয়নের প্রতিবন্ধী, গর্ভবতী ও শিশুসহ সকল শ্রেণীর মানুষের বিভিন্ন ধরনের রোগ বলাই দেখা দিয়ে মানুষের জীবন নাশ করতে পারে।
	শৈত্যপ্রবাহ ও কুয়াশা	প্রতি বছর এভাবে শৈত্য প্রবাহ ও ঘন কুয়াশা বাড়তে থাকলে মানুষ ও পশু পাখির রোগবলাই বৃদ্ধি পেতে পারে। বিশেষ করে প্রবল শীতে শিশু, বৃদ্ধ ও প্রতিবন্ধী ব্যক্তির বৈশিষ্ট্য আক্রান্ত হতে পারে। ঘন কুয়াশার কারণে ফসলের ক্ষয় ক্ষতি বৃদ্ধি পেতে পারে।
জীবিকা	বন্যা	২০০৭ সালের মত আবার বন্যা দেখা দিলে মেলান্দহ উপজেলার বিভিন্ন পেশাজীবী শ্রেণীর লোকের কর্মসংস্থান হারিয়ে বেকারত্ব জীবন কাটাতে পারে যার ফলে ঐ সকল গ্রামের প্রতিটি পরিবার ব্যাপক ভাবে আর্থিক ক্ষতিগ্রস্ত হতে পারে এবং এর প্রভাবে ঐ এলাকার প্রতিটি মানুষের জীবন উন্নয়নের পথে বাধার সৃষ্টি হতে পারে।
	নদীভাঙ্গন	২০০৭ সালের মত আবার নদীভাঙ্গন দেখা দিলে মেলান্দহ উপজেলার সকল এলাকার প্রতিটি গ্রামের মৎস্য চাষী, জেলে, ব্যবসায়ী, দিনমজুর, চাকুরীজীবী, বিভিন্ন পেশার মানুষ আর্থিক ভাবে ব্যাপক ক্ষতির সম্মুখীন হতে পারে এবং জীবন জীবিকার উপর প্রভাব পড়তে পারে।
	খরা	২০০৮ সালের মত আবার খরা দেখা দিলে মেলান্দহ উপজেলার ১২ টি ইউনিয়নের ১৮,০০০ পরিবারের জীবন ও জীবিকার উপর প্রভাব পড়ে খাদ্যের সমস্যা দেখা দিতে পারে।
	অতিবৃষ্টি	২০০৬ সালের মত আবার অতিবৃষ্টি দেখা দিলে মেলান্দহ উপজেলার সকল ইউনিয়নের প্রায় নিচু এলাকার মাঠ, ঘাট, আবাদি জমি, নকশী কাঁথা ইত্যাদি অতিবৃষ্টিতে জলাবদ্ধতা হয়ে দিনমজুরী, ব্যবসায়ী, নকশী কাঁথা কারিগর শ্রেণী পেশাজীবী মানুষের কর্মসংস্থান হারিয়ে আর্থিকভাবে ক্ষতিগ্রস্ত হতে পারে। যা জীবন ও জীবিকার পথে বাধার সৃষ্টি করতে পারে।
গাছপালা	বন্যা	২০০৭ সালের মত আবার বন্যা দেখা দিলে মেলান্দহ উপজেলার সকল ইউনিয়নের প্রতিটি প্রাণী অক্সিজেন ও মানুষের কাঠ, ফল, ইত্যাদির অভাব দেখা দিতে পারে।
	খরা	খরা দেখা দিলে মেলান্দহ উপজেলার সকল ইউনিয়নের ব্যাপক গাছ পালা মরে ও বিনষ্ট হতে পারে। যার ফলে ঐ এলাকার পরিবেশ ও মানুষের আর্থিক ক্ষতি হতে পারে।
	কালবৈশাখী	২০১৩ সালের মত আবার কালবৈশাখী ঝড় দেখা দিলে মেলান্দহ উপজেলার গাছপালা ভেঙ্গে গিয়ে বিনষ্ট হতে পারে। যার ফলে ঐ এলাকার পরিবেশ ও মানুষের আর্থিক ক্ষতি হতে পারে।

খাতসমূহ	আপদ	বিস্তারিত বর্ণনা
অবকাঠামো	বন্যা	মেলান্দহ উপজেলাতে ২০০৭ সালের মত বন্যা হলে মেলান্দহ উপজেলার বিশেষ করে রাস্তা ঘাট, শিক্ষা প্রতিষ্ঠান, ব্যবসা প্রতিষ্ঠান ও হাটবাজারের আংশিক কিংবা সম্পূর্ণ বিনষ্ট হতে পারে। ফলে এলাকার মানুষ শিক্ষা স্বাস্থ্য সেবা বিভিন্ন সুবিধা থেকে বঞ্চিত হতে পারে।
	নদীভাঙ্গন	নদীভাঙ্গন দেখা দিলে মেলান্দহ উপজেলার রাস্তাঘাট, শিক্ষা প্রতিষ্ঠান, ব্যবসা প্রতিষ্ঠান ও হাটবাজার নদীর গর্ভে বিলিন হয়ে যেতে পারে। সব মিলে এর উপজেলার ৯,৫০০ পরিবার ব্যাপক ভাবে ক্ষতিগ্রস্ত হতে পারে।
	কালবৈশাখী	মেলান্দহ উপজেলাতে কালবৈশাখী ঝড় হলে ২০১৩ সালের মত আঘাত হানলে শিক্ষা প্রতিষ্ঠান, ঘরবাড়ি এবং ব্যবসা প্রতিষ্ঠানের আংশিক কিংবা সম্পূর্ণ বিনষ্ট হতে পারে।
নকশী কীথা	বন্যা	২০০৭ সালের মত আবার বন্যা দেখা দিলে মেলান্দহ উপজেলার ২,৫০০ নকশী কীথা পরিবার ব্যাপক ভাবে আর্থিক ক্ষতিগ্রস্ত হতে পারে।
	অতিবৃষ্টি	২০০৬ সালের মত আবার অতিবৃষ্টি দেখা দিলে মেলান্দহ উপজেলার সকল ইউনিয়নের নকশী কীথা পরিবারগুলি আর্থিক ভাবে ব্যাপক ক্ষতির সম্মুখীন হতে পারে।

৫.২ দ্রুত/আগাম পুনরুদ্ধার

৫.২.১ প্রশাসনিক পুনঃপ্রতিষ্ঠা

ক্রমিক নং	নাম	পেশাগত পদবী	পদবী	মোবাইল
১.	মো: হাবিবুর রহমান চাঁন	উপজেলা চেয়ারম্যান	আহবায়ক	০১৭১১-৬৩৬৮৯১
২.	মোহাম্মাদ রেজাউল করিম	উপজেলা নির্বাহী অফিসার	সদস্য	০১৭১২-০৯৪৫১৮
৩.	মো: আ: লতিফ	পি আই ও	সদস্য	০১৭১২-১২৫১৬০

৫.২.২ ঋৎসাবশেষ পরিষ্কার

ক্রমিক নং	নাম	পেশাগত পদবী	পদবী	মোবাইল
১.	মো: মোবারক হোসেন	উপজেলা প্রকৌশলী	আহবায়ক	০১৯২৫-৭০২৩০০
২.	মো: কিসমত পাশা	সদর ইউপি চেয়ারম্যান	সদস্য	০১৭১২-১২৫১৫৬
৩.	মো: আ: বারী	ব্যাক্স ম্যানেজার(আশা)	সদস্য	০১৭৭২-৯১৩১৭২

৫.২.৩ জনসেবা পুনরারম্ভ

ক্রমিক নং	নাম	পেশাগত পদবী	পদবী	মোবাইল
১.	অনিরুদ্ধ কমকর্তা	উপজেলা সমাজ সেবা কমকর্তা	আহবায়ক	০১৭১৮-৯৭০১১২
২.	মো: আ: লতিফ	উপজেলা প্রকল্প বাস্তবায়ন কমকর্তা	সদস্য	০১৭১২-১২৫১৬০
৩.	ডা: মো: শামছুল হক	পরিবার পরিকল্পনা কমকর্তা	সদস্য	০১৭১১-৮৫৮৮৬৭

৫.২.৪ জরুরী জীবিকা সহায়তা

ক্রমিক নং	নাম	পেশাগত পদবী	পদবী	মোবাইল
১.	ডা: মো: শামছুল হক	পরিবার পরিকল্পনা কমকর্তা	আহবায়ক	০১৭১১-৮৫৮৮৬৭
২.	অনিরুদ্ধ কমকর্তা	উপজেলা সমাজ সেবা কমকর্তা	সদস্য	০১৭১৮-৯৭০১১২
৩.	মো: আ: লতিফ	উপজেলা প্রকল্প বাস্তবায়ন কমকর্তা	সদস্য	০১৭১২-১২৫১৬০

সংযুক্তি - ১

ইউনিয়ন ভিত্তিক গ্রাম ও মৌজার তালিকা:

ক্রঃ নং	ইউনিয়নের নাম	গ্রামের নাম	ইউনিয়ন ভিত্তিক মৌজার নাম	ওয়ার্ড নং
১.	১ নং দুরমুঠ	খুদিয়ার কান্দা	খুদিয়ার কান্দা	০১ নং
২.		সিতানী	সিতানী	০১নং
৩.		রুকনাই	রুকনাই	০২নং
৪.		হামলা	হামলা	০৩নং
৫.		জাঙ্গালীয়া	জাঙ্গালীয়া	০৩নং
৬.		হাতিজা	হাতিজা	০৪নং
৭.		আমবাড়ীরয়া	আমবাড়ীরয়া	০৫নং
৮.		সরুলিয়া	সরুলিয়া	০৬নং
৯.		কলাবীধা	কলাবীধা	০৭নং
১০.		দিঘন কলাবীধা	দিঘন কলাবীধা	০৭নং
১১.		চর পানসী	চর পানসী	০৭নং
১২.		গকুলের পাড়া	গকুলের পাড়া	০৭নং
১৩.		সুলতানখালী	সুলতানখালী	০৮নং
১৪.		বাহেরচর	বাহেরচর	০৮নং
১৫.		সিকুরাফসল	সিকুরাফসল	০৮নং
১৬.		দুরমুঠ	দুরমুঠ	০৯নং
১৭.	২ নং কুলিয়া	দাওয়ত কুড়া	কুলিয়া	০১নং
১৮.		টনকি	টনকি	০১নং
১৯.		দাওয়তপুর	চিনিতোলা	০১নং
২০.		ডেফলাপাড়া	পচাবহলা	০১নং
২১.		টনকিনয়া পাড়া	ডেফলাপাড়া	০২নং
২২.		কুলিয়া	বল্লভপুর	০২নং
২৩.		বল্লভপুর	দাউদপুর কুড়া	০২নং
২৪.		সাদিপাটি	তারাকান্দি	০৪নং
২৫.		পচাবহলা	ভালকা	০৫নং
২৬.		কায়গালকুল	তেঘুরিয়া	০৯নং
২৭.		দ্বিতীয় সাদিপাটি	কাজালকুশা	০৯নং
২৮.		তারাকান্দি	সাদিপাটি	০৯নং
২৯.		পীরগাছা	"	০৭নং
৩০.		ভালকা		০৮নং
৩১.		ডালিরডিটা		০৮নং
৩২.		চিনিতোলা		০৭নং
৩৩.		তেঘুরিয়া		০৬নং
৩৪.		টনকিরামর পাড়া		০১নং
৩৫.		পুগলিপার		২ নং
৩৬.	৩ নং মাহমুদপুর	পয়লা	পয়লা	০১নং
৩৭.		রোকনাইপাড়া	বানিয়াবাড়ীর	০১নং
৩৮.		চাড়াইলদার	ইমামপুর	০১নং
৩৯.		বানিয়াবাড়ীর	নাংলাপাড়াবাগ	০২নং
৪০.		ইমামপুর	খাশিমারা	০৩নং
৪১.		নাংলাপাড়াবাগ	মাহমুদপুর	০৩নং
৪২.		পাঁচপয়লা	খাবলী	০৩নং
৪৩.		পুটিয়াপাড়া	বন্দে এলেঞ্জী	০৪নং
৪৪.		পুরারচর		০৪নং
৪৫.		নলছিয়া		০৫নং
৪৬.		বানাবান্দা		০৫নং
৪৭.		আদবাড়িয়া		০৫নং
৪৮.		খাশিমারা		০৬নং
৪৯.		বন্দে এলেঞ্জী		০৭নং
৫০.		খাবুলিয়া		০৭নং
৫১.		চর গৌবিন্দী		০৭নং

ক্রঃ নং	ইউনিয়নের নাম	গ্রামের নাম	ইউনিয়ন ভিত্তিক মৌজার নাম	ওয়ার্ড নং	
৫২.		মাহমুদপুর		০৮নং	
৫৩.		কাজাইকাটা		০৮নং	
৫৪.		চর মাহমুদপুর		০৯নং	
৫৫.	৪ নং নাংলা	পাখালীয়া	গৌবিন্দ পূর্ব	০১নং	
৫৬.		হরিপুর	গৌবিন্দ পশ্চিম	০১নং	
৫৭.		গৌবিন্দপুর	নাংলা	০২নং	
৫৮.		মাঝবন্দ নাংলা		০২নং	
৫৯.		বাগুর পাড়া		০৩নং	
৬০.		বয়রাডাংগা		০৩নং	
৬১.		নিমিতুলা		০৩নং	
৬২.		বাসুদেবপুর পূর্ব		০৪নং	
৬৩.		রুপসী হাটা		০৪নং	
৬৪.		কাওরাবাইদ		০৫নং	
৬৫.		নটারকুড়া		০৫নং	
৬৬.		প্রামনিক		০৬নং	
৬৭.		দেউলা বাড়ীর		০৬নং	
৬৮.		বন্দরোহা		০৭নং	
৬৯.		মনিস নাংলা		০৮নং	
৭০.		নলকুড়ি		০৯নং	
৭১.		চারাইলদার		০৯নং	
৭২.		বাসুদেবপুর পশ্চিম		০৪নং	
৭৩.		দেউলা বাড়ীর সরদারপাড়া		০৬নং	
৭৪.		৫ নং নয়ানগর	মেঘার বাড়ীর	মেঘার বাড়ীর	০১নং
৭৫.			জালালপুর	জালালপুর	০২নং
৭৬.			দাগী	দাগী	০২নং
৭৭.			বুরুঞ্জা	বুরুঞ্জা	০৩নং
৭৮.	ছেমা		ছেমা	০৩নং	
৭৯.	উদনাপাড়া		উদনাপাড়া	০৪নং	
৮০.	উদনাপাড়া		"	০৪নং	
৮১.	বজরউদ্দিপাড়া		বজরউদ্দিপাড়া	০৪নং	
৮২.	কাছারীপাড়া		কাছারীপাড়া	০৪নং	
৮৩.	লক্ষীপুর		লক্ষীপুর	০৪নং	
৮৪.	বানিপাকুরিয়া		বানিপাকুরিয়া	০৪নং	
৮৫.	আলোকদিয়া		আলোকদিয়া	০৪নং	
৮৬.	আলোকদিয়া		"	০৬নং	
৮৭.	হাট গৌবিন্দগঞ্জ		হাট গৌবিন্দগঞ্জ	০৪নং	
৮৮.	উখড়া পাড়া		উখড়া	০৫নং	
৮৯.	মালঞ্চ পশ্চিম		মালঞ্চ	০৫নং	
৯০.	মামা ভাগিনী		মামা ভাগিনী	০৬নং	
৯১.	সাধুপুর		সাধুপুর	০৭নং	
৯২.	কামারের চর		কামারের চর	০৯নং	
৯৩.	পূর্ব মালঞ্চ		পূর্ব মালঞ্চ	০৬নং	
৯৪.	সাধুপুর		সাধুপুর	০৮নং	
৯৫.	৬ নং আদ্রা		ওজামনিকা	ওজামনিকা	০১নং
৯৬.			পূর্ব আদ্রা	পূর্ব আদ্রা	০২নং
৯৭.		পশ্চিম আদ্রা	পশ্চিম আদ্রা	০৩নং	
৯৮.		পূর্ব ঘুরী	পূর্ব ঘুরী	০৪নং	
৯৯.		পশ্চিম ঘুরী	পশ্চিম ঘুরী	০৪নং	
১০০.		বালুআটা	বালুআটা	০৬নং	
১০১.		চালুয়াবাড়ীর	চালুয়াবাড়ীর	০৬নং	
১০২.		তেঘরিয়া	তেঘরিয়া	০৬নং	
১০৩.		চংদারিয়া	চংদারিয়া	০২নং	
১০৪.		নাওঘাটা	নাওঘাটা	০৭নং	

ক্রঃ নং	ইউনিয়নের নাম	গ্রামের নাম	ইউনিয়ন ভিত্তিক মৌজার নাম	ওয়ার্ড নং
১০৫.		আলাইরপাড়	আলাইরপাড়	০৭নং
১০৬.		নামাবন্দ	নামাবন্দ	০৩নং
১০৭.		মালিকাডাংগা	মালিকাডাংগা	০৮নং
১০৮.		গিন্দী বাঘাডোবা	গিন্দী বাঘাডোবা	০৯নং
১০৯.		আরজবাগদিয়া	আরজবাগদিয়া	০৯নং
১১০.		বাঘাডোবা	বাঘাডোবা	০৮নং
১১১.		বাঘাডোবা	"	০৮নং
১১২.	৭নং চর বানিপাকুরিয়া	চর পলিশা	চরপুলিশা	০১নং
১১৩.		আটাবাড়ীর	আটাবাড়ীর	০৪নং
১১৪.		শিহরী	শিহরী	০৪নং
১১৫.		শিহাটা	শিহাটা	০৫নং
১১৬.		মহিরামকুল	মহিরামকুল	০৬নং
১১৭.		রাকুনীগাছা	রাকুনীগাছা	০৬নং
১১৮.		ভাংগনী ডাংগা	ভাংগনী ডাংগা	০৬নং
১১৯.		ভাবকী	ভাবকী	০৭নং
১২০.		শিংগেরকান্দা	-	০৭নং
১২১.		মখ্যের চর	চর চন্দ্রা	০৭নং
১২২.		রায়ের বাকাই	রায়ের বাকাই	০৮নং
১২৩.		পায়ের পাড়া	-	০৯নং
১২৪.		বাকাই	বাকাই	০৯নং
১২৫.		হরিনাপাই	হরিনাপাই	০৯নং
১২৬.		বেতমারী	-	০৯নং
১২৭.		চরবানি পাকুরিয়া	চরবানি পাকুরিয়া	০১,০২,০৩নং
১২৮.		ভবানীপুর	ভবানীপুর	০৪নং
১২৯.		তেঘরিয়া	-	০৬নং
১৩০.	৮ নং ফুলকোচা	কোনামালঞ্চ	কোনামালঞ্চ	০১নং
১৩১.		কড়ইচড়া	কড়ইচড়া	০১নং
১৩২.		পাহাড়ীপুটল	পাহাড়ীপুটল	০২নং
১৩৩.		রাজাপুর	রাজাপুর	০২নং
১৩৪.		পশ্চিম ফুলকোচা	পশ্চিম ফুলকোচা	০২নং
১৩৫.		চিনাসুকাপাড়	চিনাসুকাপাড়	০২নং
১৩৬.		ফুলকোচা	ফুলকোচা	০৩নং
১৩৭.		দেবেছড়া		০৩নং
১৩৮.		কমলাবাড়ীর		০৩নং
১৩৯.		হাজরাবাড়ীর		০৪নং
১৪০.		জগৎপাড়া		০৪নং
১৪১.		বির আগদিয়ার পাড়া		০৪নং
১৪২.		চর আদমিয়ার পাড়া		০৫নং
১৪৩.		পশ্চিম বাক্ষণপাড়া		০৫নং
১৪৪.		পূর্ব বাক্ষণপাড়া		০৬নং
১৪৫.		দিলারেপাড়া		০৭নং
১৪৬.		পশ্চিম দিলারেপাড়া		০৭নং
১৪৭.		চর দিলারেপাড়া		০৮নং
১৪৮.		তেলিপাড়া		০৮নং
১৪৯.		গোমরাপাড়া		০৯নং
১৫০.		রেমিরপাড়া		০৯নং
১৫১.	৯ নং ঘোষেরপাড়া	পাঠানপাড়া	পাঠানপাড়া	০১নং
১৫২.		খায়েরপাড়া	খায়েরপাড়া	০১নং
১৫৩.		বাগবাড়ীর	বাগবাড়ীর	০২নং
১৫৪.		চর বাগবাড়ীর	-	নং
১৫৫.		উত্তর বাগবাড়ীর	-	নং
১৫৬.		বাদেপলাশ তলা	বাদেপলাশ তলা	০৩নং
১৫৭.		কান্দার পাড়া	কান্দার পাড়া	০৩নং
১৫৮.		আমিত্তী	আমিত্তী	০৪নং
১৫৯.		বংশী বেলতৈল	বংশী বেলতৈল	০৫নং
১৬০.		নাগেরপাড়া	নাগেরপাড়া	০৫নং
১৬১.		চাড়ালকান্দি	চাড়ালকান্দি	০৫নং
১৬২.		কাহেত পাড়া	কাহেত পাড়া	০৫নং

ক্রঃ নং	ইউনিয়নের নাম	গ্রামের নাম	ইউনিয়ন ভিত্তিক মৌজার নাম	ওয়ার্ড নং
১৬৩.	১০ নং ঝাউগড়া	সগুনা	সগুনা	০৬নং
১৬৪.		পূর্ব ছাবিলাপুর	ছাবিলাপুর	০৭নং
১৬৫.		পশ্চিম ছাবিলাপুর	-	নং
১৬৬.		বীর ঘোষেরপাড়া	ঘোষেরপাড়া	০৮নং
১৬৭.		চর ঘোষেরপাড়া	-	নং
১৬৮.		রুহিলী	রুহিলী	০১নং
১৬৯.		টগার চর	টগার চর	০২নং
১৭০.		পইর বাড়ীর	পইর বাড়ীর	০৩নং
১৭১.		মানকি	মানকি	০৩নং
১৭২.		পশ্চিম ঝাউগড়া	পশ্চিম ঝাউগড়া	০৪নং
১৭৩.	রেহাই পলাশতলা	রেহাই পলাশতলা	০৪নং	
১৭৪.	ইন্দ্র বাড়ীর	ইন্দ্র বাড়ীর	০৫নং	
১৭৫.	দহের পাড়	দহের পাড়	০৫নং	
১৭৬.	ঝাউগড়া	ঝাউগড়া	০৬নং	
১৭৭.	শেখসাদী পূর্বপাড়া	শেখ সাদী পূর্বপাড়া	০৭নং	
১৭৮.	শেখ সাদী নয়াপাড়া	শেখ সাদী নয়াপাড়া	০৭নং	
১৭৯.	গটিয়ারচর	গটিয়ারচর	০৮নং	
১৮০.	টুপকারচর	টুপকারচর	০৮নং	
১৮১.	কাপাশহাটিয়া	কাপাশহাটিয়া	০৯নং	
১৮২.	১১ নং শ্যামপুর	শ্যামপুর পূর্ব	-	০২নং
১৮৩.		কাজাইকাটা	গোয়ালীর চর	০৪নং
১৮৪.		টুপকাচর	চর বাগলদী	০৭নং
১৮৫.		চরবসন্ত পূর্ব	প্রতাপ ঝগড়া	০৯নং
১৮৬.		০২ নং চর		০৯নং
১৮৭.		বাউলের পাড়া		০৬নং
১৮৮.		গৌবিন্দ		০১নং
১৮৯.		প্রতাপ ঝগড়া		০৩নং
১৯০.		আমডাংজা		০১নং
১৯১.		শ্যামপুর পশ্চিম		০৩নং
১৯২.	চর বসন্ত পশ্চিম		০৮নং	
১৯৩.	দক্ষিণ বালুরচর		০৬নং	
১৯৪.	উত্তর বালুরচর		০৫নং	
১৯৫.	মেলান্দহ পৌরসভা	পাচুপাড়া	পাচুপাড়া	০৯নং
১৯৬.		গৌবিন্দপুর	গৌবিন্দপুর	০৭,০৮,০৯নং
১৯৭.		কান্দেববাড়ীর	কান্দেববাড়ীর	০৮,০৯নং
১৯৮.		বামশেদেবপুর	বামশেদেবপুর	০৮নং
১৯৯.		আখিঁপৈ	আখিঁপৈ	০৫, ০৭নং
২০০.		চাকদহ	চাকদহ	০৩নং
২০১.		সরদাববাড়ীর	সরদাববাড়ীর	০৩নং
২০২.		দিঘলবাড়ীর	দিঘলবাড়ীর	০২নং
২০৩.		শাহাজাতপুর	শাহাজাতপুর	০৪,০৫নং
২০৪.		ফুলছেমা	ফুলছেমা	০৬নং
২০৫.		নয়ানগর	নয়ানগর	০১নং
২০৬.		জালালপুর	জালালপুর	০৬নং
২০৭.		মেলান্দহ	মেলান্দহ	০৭নং
২০৮.		বাঘাডোবা	বাঘাডোবা	০৬নং

সংযুক্তি ২

মেলান্দহ উপজেলার ইউনিয়ন ভিত্তিক ব্রীজের নাম সহ বর্তমান অবস্থা

ক্রঃ নং	ইউনিয়নের নাম	কোথায় অবস্থিত	কোন নদী/খালের সংযোগ স্থলে অবস্থিত	বর্তমান অবস্থা সংক্ষিপ্ত বর্ণনা	
১.	১১ নং ইউপি শ্যামপুর	চরবসন্ত	ঈদগাহ্ মাঠের পূর্ব পাশে	ব্রীজটি মোটামুটি ভাল কিন্তু ব্রীজের দুপাশে রাস্তা ধসে পড়েছে ইট উঠে পড়েছে সংস্কার প্রয়োজন।	
২.		উত্তর বালুর চর ব্রীজ	উত্তর খালের উপর ব্রীজ অবস্থিত	এই ব্রীজ তুলনা মূলকভাবে ভাল আছে তবে কোথাও কোথাও কংক্রিট উঠে পড়েছে এতে বড় ধরনের যানবাহন চলাচল করতে বীধা বিঘ্ন হচ্ছে তবে ছোট ছোট যানবাহন চলাচল স্বাভাবিক রয়েছে।	
৩.		উত্তর বালুরচর	মোল্লা বাড়ীর উত্তর পাশে	ভাল	
৪.	১০ নং ইউপি ঝাউগড়া	আনার বাড়ীর বাজারের দক্ষিণ পাশে	আনার বাড়ীর বাজারের দক্ষিণ পাশে	ভাল	
৫.		আনার বাড়ীর বাজারের পূর্ব পাশে	আনার বাড়ীর বাজারের পূর্ব পাশে	ভাল	
৬.		টগারচর	টগারচর পইরমারী ব্রীজ	ভাল	
৭.		মানকি	মানকি ব্রীজ	ভাল	
৮.		হাজিপুর	হাজিপুর/গাজীপুর ব্রীজ	ভাল	
৯.		বাঘাবাড়ীর	বাঘাবাড়ীর ব্রীজ	ভাল	
১০.		চরবানশী	চরবানকি রফিকুল এর বাড়ীর পূর্ব পাশে	ব্রীজটি নিচে ভেঙ্গে গেছে। বন্যার কারণে ব্রীজটি নেই রাস্তা নেই অতি জরুরী ভাবে সংস্কার প্রয়োজন।	
১১.		চরবানশী	সামাদ এর বাড়ীর সামনে	ভাল	
১২.		চরবানশী	কাদেরের বাড়ীর পূর্ব উত্তর পাশে	ভাল	
১৩.		১নং দুরমুঠ	ওয়ার্ড নং ৭, কলাবাধা	কলাবাধা গ্রামের মালেকের বাড়ীর সামনে	ভাল
১৪.	ওয়ার্ড নং ৭, উত্তর কলাবাধা		ঈদগাহ্ মাঠ এর সাথে	ভাল	
১৫.	ওয়ার্ড নং ৭, দীঘল কলাবাধা		দীঘল কলাবাধা ব্রীজ	ভাল	
১৬.	ওয়ার্ড নং ৭, কলাবাধা		খলিলের দোকান মোড়ে	ব্রীজটি ভেঙ্গে গেছে কিন্তু রাস্তাটি মোটামুটি ভাল	
১৭.	ওয়ার্ড নং ৭, কলাবাধা		খলিলের দোকানের মোড় হতে একটু উত্তর পাশে	ভাল	
১৮.	ওয়ার্ড নং ৮, সুলতানখালী		সুলতানখালী বাইনবাড়ীর সামনে	ভাল	
১৯.	ওয়ার্ড নং ৭, চরবানশী		ছামাদের বাড়ীর সামনে	ভাল	
২০.	ওয়ার্ড নং ৭, চরবানশী		আদেরের বাড়ীর সামনে	ভাল। তবে রাস্তার দুপাশে মাটি ধসে গেছে।	
২১.	৮নং ফুলকোচা		কোনামালঞ্চ, ০১ নং ওয়ার্ড	কোনামালঞ্চ বাবুলের বাড়ীর পাশে	ব্রীজটি ভাল তবে রাস্তার দুপাশে মাটি দেওয়া প্রয়োজন।
২২.			কোনামালঞ্চ, ০১ নং ওয়ার্ড	শরাফত মেম্বারের বাড়ীর পাশে	ব্রীজটি পিলার ও ডানা ভেঙ্গে গেছে। লোকজন ব্রীজের নীচ দিয়ে যাতায়াত করছে।
২৩.		০২ নং ওয়ার্ড, পশ্চিম ফুলকোচা	খোকার বাড়ীর ও হেলালের বাড়ীর নিকট	ভাল	
২৪.		০২নং ওয়ার্ড	করিমের বাড়ীর নিকট	ভাল তবে ডানা ভেঙ্গে গেছে এবং মাঝখানে কংক্রিট উঠে গেছে কোনমতে যাতায়াত করে।	
২৫.		০২নং ওয়ার্ড	কালো মন্ডলের বাড়ীর পাশে	ব্রীজের দুপাশে গর্ত হয়েছে এজন্য যোগাযোগ বিচ্ছিন্ন। সংস্কার করা প্রয়োজন।	
২৬.		০২নং ওয়ার্ড	হাইয়ের বাড়ীর নিকট	ব্রীজটির ডানা ভেঙ্গে গেছে পিলার নেই। লোকজন ব্রীজের নীচ দিয়ে যাতায়াত করছে।	
২৭.		০২নং ওয়ার্ড	খালেক কোরানীর বাড়ীর সাথে	ব্রীজটি একেবারে ভাঙা তবে নাই বললেই চলে।	
২৮.		০২নং ওয়ার্ড	হাজী ও জলিলের বাড়ীর নিকট	কিছু অংশ স্বাভাবিক কিছু অংশ ঝুঁকিপূর্ণ।	
২৯.		০৩নং ওয়ার্ড	০৩ নং ক্রমিকের ১টি ফুট ব্রীজ	ব্রীজটি ভাল কিন্তু রাস্তার দুপাশে মাটি না থাকার ফলে যোগাযোগ কষ্ট হচ্ছে।	
৩০.		০৩নং ওয়ার্ড	০৫ নং ক্রমিকের রাস্তায় ১টি ফুট ব্রীজ	ভাল	

ক্রঃ নং	ইউনিয়নের নাম	কোথায় অবস্থিত	কোন নদী/খালের সংযোগ স্থলে অবস্থিত	বর্তমান অবস্থা সংক্ষিপ্ত বর্ণনা
৩১.		০৩নং ওয়ার্ড	০৩নং ওয়ার্ড, ০৬ নং ক্রমিকের ১টি ফুট ব্রীজ	ভাল
৩২.		০৩নং ওয়ার্ড	১১নং ক্রমিকের রাস্তায় ব্রীজ	ভাল
৩৩.		০৩নং ওয়ার্ড	১৩ নং ক্রমিকের রাস্তায়	ব্রীজটি ভাল কিন্তু রাস্তার দুপাশে মাটি না থাকার ফলে যোগাযোগ কষ্ট হচ্ছে।
৩৪.		০৩নং ওয়ার্ড	১৩ নং ক্রমিকের রাস্তায় ব্রীজ	ব্রীজটি ভাল কিন্তু রাস্তার দুপাশে মাটি না থাকার ফলে যোগাযোগ কষ্ট হচ্ছে।
৩৫.		০৩নং ওয়ার্ড	১৩ নং ক্রমিকের রাস্তায় ব্রীজ	ব্রীজটি ভাল কিন্তু রাস্তার দুপাশে মাটি না থাকার ফলে যোগাযোগ কষ্ট হচ্ছে।
৩৬.		০৪ নং ওয়ার্ড	হাজরাবাড়ীর ঈদগাহ্ মাঠ সংলগ্ন	মোটামুটি ভাল
৩৭.		০৪ নং ওয়ার্ড	০৩ নং ক্রমিকের রাস্তায় চাঁন সরকারের বাড়ীর সামনে	পূর্বে ব্রীজ ছিল কিন্তু বর্তমানে ব্রীজ নেই এলাকাবাসী নিজস্ব ব্যক্তিমালিকানায় বঁশ দিয়ে সীকো তৈরী করে চলাচল করছে। সংস্কার করার বিশেষ প্রয়োজন।
৩৮.		০৫ নং ওয়ার্ড	০১ নং ক্রমিকের রাস্তায় মুক্তিযোদ্ধা সামাদের বাড়ীর সামনে	ডানা ভেঙ্গে গেছে, পিলার আছে কিন্তু রাস্তা নেই। সংস্কার করা প্রয়োজন।
৩৯.		০৬ নং ওয়ার্ড, পূর্ব ব্রাহ্মনপাড়া	ইসমাইল মহরীর বাড়ীর পাশে	ব্রীজের ডানা ভাঙা
৪০.		০৬ নং ওয়ার্ড, পূর্ব ব্রাহ্মনপাড়া	হালু ডাক্তারের বাড়ীর পাশে	রাস্তার দুপাশে মাটি নাই, ব্রীজের পিলার ভাঙা।
৪১.		০৭ নং ওয়ার্ড, দিলালের পাড়া	সোবাহান এর বাড়ীর নিকট	পূর্বে ভাল ছিল কিন্তু এখন খুবই ঝুঁকিপূর্ণ ব্রীজের কিছু অংশ দেখা যায়।
৪২.		০৮ নং ওয়ার্ড	দরবাইর বাড়ীর সংলগ্ন	মোটামুটি ভাল
৪৩.		০৮ নং ওয়ার্ড, তেলীপাড়া	সরকার বাড়ীর পশ্চিম পাশে	পূর্বে ব্রীজ ছিল কিন্তু বর্তমানে ব্রীজ নেই কারন এলাকাবাসী নিজস্ব ব্যক্তিমালিকানায় বঁশ দিয়ে সীকো তৈরী করে চলাচল করছে। সংস্কার করার বিশেষ প্রয়োজন।
৪৪.		০৯ নং ওয়ার্ড, রেখির পাড়া	নওয়ান খালী সরকারের বাড়ীর পাশে	ব্রীজটি ভাঙা ও রাস্তার দুপাশে মাটি না থাকার ফলে যোগাযোগ বন্ধ হয়ে গেছে। সংস্কার করা প্রয়োজন।
৪৫.	০৭ নং ইউপি চর বানিপাকুরিয়া	০৯ নং ওয়ার্ড, রায়েরবাকাই	আলীয়া মাদ্রাসার সাথে	ভাল
৪৬.		০৯ নং ওয়ার্ড, রায়ের বাকাই	খানপাড়া ইউসুফ আলী বাড়ীর পূর্ব পাশে	ব্রীজ ভাল তবে রাস্তার দুপাশে মাটি খসে পড়ার ফলে যোগাযোগ কষ্ট হয়েছে তবে সংস্কার প্রয়োজন।
৪৭.		০৯ নং ওয়ার্ড, হরিনাপাই	মান্নান এর বাড়ীর পাশে	ভাল
৪৮.		০৯ নং ওয়ার্ড, হরিনাপাই	দক্ষিণ পাড়া তাজুর বাড়ীর দক্ষিণ পাশে	ভাল
৪৯.		০৪ নং ওয়ার্ড, শিহরী	আলাল উদ্দিনের বাড়ীর দক্ষিণ পাশে	ভাল
৫০.		০৪ নং ওয়ার্ড, আটাবাড়ীর	আটাবাড়ীর সেলিম মাস্তারের বাড়ীর দক্ষিণ পাশে	ভাল
৫১.		০৪ নং ওয়ার্ড, আটাবাড়ীর	আটাবাড়ীর আজিজ মাস্তারের বাড়ীর পিছনে	ভাল
৫২.		০৪ নং ওয়ার্ড, শিহরী	শিহরী ইটবাটার সাথে	ব্রীজটি একদম ভেঙ্গে গেছে রাস্তা আছে তবে ব্রীজটি ব্যবহার হচ্ছে না
৫৩.		০৪ নং ওয়ার্ড, শিহরী	শিহরীর মান্নানের বাড়ীর পশ্চিম পাশে	ব্রীজটি একদম ভেঙ্গে গেছে রাস্তা আছে তবে ব্রীজটি ব্যবহার হচ্ছে না
৫৪.		০৪ নং ওয়ার্ড, শিহরী	শিহরী ওছর উদ্দিন মোল্লার বাড়ীর উত্তর পাশে	ভাল
৫৫.	২নং কুলিয়া ইউপি	০২ নং ওয়ার্ড, উত্তর কুলিয়া	ওমরের বাড়ীর সামনে	ভাল
৫৬.		০২ নং ওয়ার্ড, উত্তর কুলিয়া	মাদ্রাসার পাশে	ভাল
৫৭.		০২ নং ওয়ার্ড, উত্তর কুলিয়া	তাইজউদ্দিনের বাড়ীর সাথে	ব্রীজটি ভাল কিন্তু ব্রীজের দুপাশে মাটি নাই বন্যা হওয়ার ফলে মাটি খসে গেছে রাস্তা সংস্কার প্রয়োজন।
৫৮.		০২ নং ওয়ার্ড, উত্তর কুলিয়া	মসুমের বাড়ীর পাশে	ব্রীজটি ভাল তবে ব্রীজের পাশে বাড়ীর হওয়ার ফলে খালটি এখন ভরাট হওয়ার পর্যায় এবং বাড়ীর হওয়ার ফলে যোগাযোগ ভাল নয় এজন্য ব্রীজটি স্থানান্তর প্রয়োজন।

ক্রঃ নং	ইউনিয়নের নাম	কোথায় অবস্থিত	কোন নদী/খালের সংযোগ স্থলে অবস্থিত	বর্তমান অবস্থা সংক্ষিপ্ত বর্ণনা
৫৯.		০২ নং ওয়ার্ড , উত্তর কুলিয়া	হাসুর বাড়ীর পশ্চিম পাশে	ব্রীজের পিলার ভেঙ্গে গেছে এবং কোথাও কোথাও ক্রংক্রিট উঠে পড়েছে সংস্কার প্রয়োজন।
৬০.		০২ নং ওয়ার্ড, উত্তর কুলিয়া	মেম্বার বাড়ীর পশ্চিম পাশে	ব্রীজটি ভাল তবে রাস্তায় মাটি নেই। মাটি দেওয়া বিশেষ প্রয়োজন।
৬১.		০৫ নং ওয়ার্ড, পচাবহলা	খালেক মেম্বারের বাড়ীর পাশে ঘাটে	এই ব্রীজের রেলিং ভেঙ্গে গেছে সংস্কার করা প্রয়োজন।
৬২.		০৫ নং ওয়ার্ড, পচাবহলা	কানাখালী	ব্রীজটি ভাল তবে রাস্তাটি খারাপ রাস্তাটি সংস্কার প্রয়োজন।
৬৩.		০৫ নং ওয়ার্ড, পচাবহলা	পচাবহলা প্রা: বিদ্যালয়ের সাথে	ব্রীজটি ভেঙ্গে গেছে রাস্তাটি মোটামুটি ভাল
৬৪.		০৫ নং ওয়ার্ড, আবলখালী	আবলখালী	ভাল
৬৫.		০৫ নং ওয়ার্ড, পচাবহলা	শিখর মোল্লার বাড়ীর সামনে	ভাল
৬৬.		০৫ নং ওয়ার্ড, পচাবহলা	দুলালের বাড়ীর উত্তর পাশে	ভাল
৬৭.		০৫ নং ওয়ার্ড, পচাবহলা	তার দোকানদার এর বাড়ীর পশ্চিম পাশে	এই ব্রীজের রেলিং ভেঙ্গে গেছে সংস্কার করা প্রয়োজন।
৬৮.		০৭ নং ওয়ার্ড, চিনিতোলা	শাফরিয়া নদীর উপর	ব্রীজটি ভাল তবে রাস্তাটি দুপাশে ভেঙ্গে গেছে যোগাযোগ অনেক কষ্ট হয় সংস্কার প্রয়োজন।
৬৯.	০৪নং নাংলা	০১ নং ওয়ার্ড, পয়লা	সাদারদহ নদীর উপর	ভাল
৭০.		০৯ নং ওয়ার্ড, নলকুড়ি	পশ্চিম পাড়া দত্ত উপর	এই ব্রীজ পূর্বে ভাল ছিল । বর্তমানে বাশের সাকো দিয়ে পার হচ্ছে তবে বুকিপূর্ণ ।
৭১.		৯নং ওয়ার্ড, চারালদার	পশ্চিম পাড়া দত্তর উপর	ভাল
৭২.		৯নং ওয়ার্ড, উরমা	উনমা নদীর উপর	ভাল
৭৩.		শাহীন বাজার ব্রীজ	আকাবাকা খালের উপর	এই ব্রীজ পূর্বে ভাল ছিল কিন্তু বর্তমানে বুকিপূর্ণ ব্রীজের দুপাশে মাটি ধসে পড়েছে।
৭৪.		৯নং ওয়ার্ড, চারাইল দক্ষিণ	চারাইল দক্ষিণ পাড়া মসজিদ উত্তর পাশে	ভাল
৭৫.		৭নং ওয়ার্ড, বন্দরৌহা	কীচম্যার তায়ের খালের উপর	ভাল
৭৬.		৯নং ওয়ার্ড, চারাইলদার পূর্ব পাড়া	চারাইলদার বাজারের পূর্ব পাশে	ভাল
৭৭.		৯নং ওয়ার্ড, চারাইলদার পূর্ব পাড়া	চারাইলদার বাজারের পূর্ব পাশে	ভাল
৭৮.		৯নং ওয়ার্ড, কাছম্যার তায়ের ব্রীজ	নইলেঘাট খালের উপর	এই ব্রীজ পূর্বে ভাল ছিল কিন্তু সংস্কার না করায় এখন বুকিপূর্ণ এর মধ্যে পড়ে আছে দুপাশে মাটি ধসে পড়েছে।
৭৯.		মাদারদহ	মাদারদহ খালের উপর	এই ব্রীজ পূর্বে ভাল ছিল কিন্তু সংস্কার না করায় এখন বুকিপূর্ণ এর মধ্যে পড়ে আছে দুপাশে মাটি ধসে পড়েছে।
৮০.		০৯ নং ওয়ার্ড, নলকুড়ি	নলকুড়ি খালের উপর	এই ব্রীজ পূর্বে ভাল ছিল কিন্তু বর্তমানে রাস্তার মাটি ধসে পড়ায় ব্রীজটি বুকিপূর্ণ অবস্থায় রয়েছে।
৮১.		বরখাল	বরখালের উপর	এই ব্রীজ পূর্বে ভাল ছিল কিন্তু বর্তমানে দুপাশে ধসে পড়েছে।
৮২.		বটতলা	বটতলা খালের উপর	এই ব্রীজ ভাল কিন্তু ব্রীজের দুপাশে মাটি না থাকার কারণে বুকিপূর্ণ অবস্থায় রয়েছে।
৮৩.		কাটাখালী	কাটাখালী নদীর উপর	এই ব্রীজটির সাইট ভাংগা ।
৮৪.		৭নং ওয়ার্ড, বন্দরৌহা	খোকা হাজীর বাড়ীর উত্তর পাশে	ভাল
৮৫.		৭নং ওয়ার্ড, বন্দরৌহা	নওয়াব আলীর বাড়ীর পাশে	ভাল
৮৬.		নটারকুড়া	নইলে ঘাট বাজারের পশ্চিম দক্ষিণ পাশে	ভাল
৮৭.		নটারকুড়া	নইলে ঘাট বাজারের পশ্চিম পাশে	ভাল
৮৮.		নটারকুড়া	নইলে ঘাট বাজারের পূর্বে পাশে	ভাল
৮৯.	০৩নং মাহমুদপুর	৯নং ওয়ার্ড, চর মাহমুদপুর	চরগোবিন্দ রাস্তার অবদার সংলগ্ন পাকা	পূর্বে ভাল ছিল কিন্তু যমুনা নদী কাছে থাকায় ব্রীজটি বুকিপূর্ণ অবস্থায় রয়েছে । এছাড়া রাস্তার দুপাশে মাটি না থাকায় যোগাযোগ প্রায় বন্ধ অবস্থায় সংস্কার করা প্রয়োজন।
৯০.		৫নং ওয়ার্ড,	হাজী মিনহাজ বাড়ীর পূর্ব	ভাল

ক্রঃ নং	ইউনিয়নের নাম	কোথায় অবস্থিত	কোন নদী/খালের সংযোগ স্থলে অবস্থিত	বর্তমান অবস্থা সংক্ষিপ্ত বর্ণনা
		আধবাড়ীরয়া	পাশে	
৯১.		৫নং ওয়ার্ড, বানাবান্দা	সালাম সরকারের বাড়ীর উত্তর পাশে	ব্রীজটি ভাল তবে রাস্তা দুপাশে ভেঙ্গে গেছে।
৯২.		৪নং ওয়ার্ড, পুটিয়াপাড়া	পুটিয়া মাধ্যমিক বিদ্যালয়ের পশ্চিম পাশে	রস্তার দুপাশে ভেঙ্গে গেছে এবং বাঁশের সাকো দিয়ে চলাচল করে।
৯৩.		৬নং ওয়ার্ড, খাসিমারা	খাসিমারা উত্তর নলছিয়া রাস্তা পূর্ব পাশে	ভাল
৯৪.		৬নং ওয়ার্ড, খাসিমারা	খাসিমারা বাদমতনার সাথে মাখনা খালের উপর	ভাল
৯৫.		৯নং ওয়ার্ড, চর মাহমুদপুর	চর গৌবিন্দ রোড সংলগ্ন	এই ব্রীজ পূর্বে খুবই ভাল ছিল কিন্তু বর্তমানে বন্যা হওয়ার ফলে পানির স্রোতে মাটি ধুয়ে যায়। যার ফলে এই ব্রীজ ঝুঁকিপূর্ণ এখন এলাকার লোকজন বাঁশের সাকো দিয়ে পারাপার হচ্ছে সংস্কার প্রয়োজন।
৯৬.		৯নং ওয়ার্ড, চর মাহমুদপুর	চর মাহমুদপুর মোঘল মন্ডলের বাড়ীর দক্ষিণ পাশে	মোটামুটি ভাল
৯৭.		৯নং ওয়ার্ড, চর মাহমুদপুর	চর মাহমুদ ও চরগৌবিন্দী মাঝামাঝি স্থানে যমুনা এর শাখা নদীর উপর	ভাল
৯৮.		৩নং ওয়ার্ড, ইমামপুর	সারিখালে উপর	মোটামুটি ভাল
৯৯.	০৯ নং, ঘোষের পাড়া	কাহেতপাড়া	কাহেতপাড়া	কাজ সম্পন্ন হয় নাই।
১০০.		আমিঙ্গী	সরকারি প্রাথমিক বিদ্যালয় সংলগ্ন	ব্রীজটি নদী ভাঙ্গানে বিলীন হয়ে গেছে যোগাযোগ বন্ধ অতি তাড়াতাড়ি সংস্কার করা প্রয়োজন।
১০১.		বীরবংশী	বেলতৈল	ব্রীজটি নদী ভাঙ্গানে বিলীন হয়ে গেছে যোগাযোগ বন্ধ অতি তাড়াতাড়ি সংস্কার করা প্রয়োজন।
১০২.		সগুনা		ভাল
১০৩.		সগুনা	শামসুলের বাড়ীর নিকট	ভাল
১০৪.		বীর ঘোষেরপাড়া	ঘোষেরপাড়া ডাকাত পাড়া	ব্রীজটি নিচে ভেঙ্গে গেছে। বন্যার কারণে ব্রীজটি নেই রাস্তা নেই অতি জরুরী ভাবে সংস্কার প্রয়োজন।
১০৫.		সগুনা	সগুনা উচ্চ বিদ্যালয়	ভাল
১০৬.		বীর ঘোষেরপাড়া	বীর ঘোষেরপাড়া বাড়ীর নিকট	ভাল
১০৭.		বীর ঘোষেরপাড়া	আলমাছের বাড়ীর নিকট	ভাল
১০৮.		বাগবাড়ীর চৌরাস্তা	বাগবাড়ীর চৌরাস্তার মোড়ে	ভাল
১০৯.		বাগবাড়ীর চৌরাস্তা	বাগবাড়ীর চৌরাস্তার বটতলার মোড়ে	ভাল
১১০.		বাগবাড়ীর চৌরাস্তা	বাগবাড়ীর চৌরাস্তার পেজুমায়ের	মোটামুটি ভাল
১১১.		বাগবাড়ীর চৌরাস্তা	বাগবাড়ীর চৌরাস্তা	ভাল
১১২.		দক্ষিণ বাগবাড়ীর চৌরাস্তা	দক্ষিণ বাগবাড়ীর চৌরাস্তা	
১১৩.		বেলতৈল	বেলতৈল	ভাল
১১৪.		আমিঙ্গী	খায়েরপাড়া	ব্রীজটি নদীর মধ্যে পড়ে গেছে। ঝুঁকিপূর্ণ
১১৫.		গোদার বাজার	ছবিলাপুর রাস্তায়	ভাল
১১৬.		পাঠানপাড়া	রাস্তায়	ভাল
১১৭.		বাগবাড়ীর	মুখা বাড়ীর	ভাল
১১৮.		কান্দারপাড়া	মান্নানের বাড়ীর রাস্তায়	ভাল
১১৯.	আমিঙ্গী	জামাল মৌলভীর বাড়ীর নিকট	এই ব্রীজে কোনমতে চলাচল করা যায়।	
১২০.	ছবিলাপুর	নাগের পাড়া	খুবই ঝুঁকিপূর্ণ। ব্রীজটি নদীর মাঝে ডুবে গেছে। শুধুমাত্র পিলার ভেসে আছে।	
১২১.	ছবিলাপুর	আলতাব এর বাড়ীর পাশে	খুবই ঝুঁকিপূর্ণ।	
১২২.	ছবিলাপুর	হাই চেয়ারম্যানের বাড়ীর সামনে	খুবই ঝুঁকিপূর্ণ।	
১২৩.	বৈরাগী বাজার	নাগের পাড়া ব্রীজ	এই ব্রীজ খুবই ঝুঁকিপূর্ণ অবস্থায় রয়েছে যানবাহনে চলাচল করতে পারে না দু'পাশে মাটি না থাকায় ব্রীজটি ভেঙ্গে গেছে এবং মাটির সাথে মিশে গেছে।	
১২৪.	০৬ নং আদ্রা ইউপি	গুজামানিকা	বার মাইশা খালের উপর	এই ব্রীজটি ফাটল ধরেছে এবং রাস্তা মাটি ধসে পড়েছে সংস্কার করা প্রয়োজন।
১২৫.		গুজামানিকা	বাজারের সাথে	এই ব্রীজ ভাল আছে তবে রাস্তায় মাটি না থাকায় ব্রীজটি

ক্রঃ নং	ইউনিয়নের নাম	কোথায় অবস্থিত	কোন নদী/খালের সংযোগ স্থলে অবস্থিত	বর্তমান অবস্থা সংক্ষিপ্ত বর্ণনা
				ঝুঁকিপূর্ণ আছে।
১২৬.		গুজামানিকা	বাজারের পশ্চিম পাশে	এই ব্রীজ ভাল আছে তবে রাস্তায় মাটি না থাকায় ব্রীজটি ঝুঁকিপূর্ণ আছে।
১২৭.		পূর্ব আদ্রা	আ: রউফ ডাক্তারের বাড়ীর পাশে	এই ব্রীজ ভাল আছে তবে রাস্তায় মাটি না থাকায় ব্রীজটি ঝুঁকিপূর্ণ আছে।
১২৮.		পশ্চিম আদ্রা	কাউম সাহেবের বাড়ীর সাথে	ব্রীজটি ভাল দুপাশে মাটি ধসে যাওয়ায় ফলে যাতায়াত ভাল তবে সংস্কার করা প্রয়োজন।
১২৯.		পশ্চিম থুরী	গদাই ব্রীজ	ভাল
১৩০.		পশ্চিম থুরী	আলীর বাড়ীর উত্তর পাশে	ভাল
১৩১.		বালুয়াটা	রফিক মেম্বারের বাড়ীর পাশে	ভাল
১৩২.		বালুয়াটা	সফির বাড়ীর পিছনে	পূর্বে ভাল ছিল মাঝ পথে ধসে পড়ার ফলে ব্রীজটি সংস্কার করে তবে কোনমতে চলাচল করে।
১৩৩.		নাওঘাটা	তজির বাড়ীর সাথে	পূর্বে ভাল ছিল মাঝ পথে ধসে পড়ার ফলে ব্রীজটি সংস্কার করে তবে কোনমতে চলাচল করে।
১৩৪.		নাওঘাটা	জামে মসজিদের উত্তর পাশে	পূর্বে ভাল ছিল মাঝ পথে ধসে পড়ার ফলে ব্রীজটি সংস্কার করে তবে কোনমতে চলাচল করে।
১৩৫.		নাওঘাটা	ইয়াজউদ্দিন বাড়ীর সাথে	পূর্বে ভাল ছিল মাঝ পথে ধসে পড়ার ফলে ব্রীজটি সংস্কার করে তবে কোনমতে চলাচল করে।
১৩৬.		নাওঘাটা	মিষ্টারের বাড়ীর পাশে	পূর্বে ভাল ছিল মাঝ পথে ধসে পড়ার ফলে ব্রীজটি সংস্কার করে তবে কোনমতে চলাচল করে।
১৩৭.		মলিকাডাংগা	ঈদগাহ মাঠের সাথে	এই ব্রীজ ঝুঁকিপূর্ণ আছে দুপাশে রাস্তায় মাটি ধসে পড়েছে সংস্কার করা প্রয়োজন।
১৩৮.	০৫ নং নয়ানগর ইউপি	পূর্ব মালঞ্চ	ঘোড়া মারা খালের উপর	এই ব্রীজের রেলিং ভাংগা এবং রাস্তার দুপাশে মাটি নাই এজন্য যোগাযোগ খুব কষ্ট হচ্ছে।
১৩৯.		পূর্ব মালঞ্চ	ফকির বাড়ীর পূর্ব পাশে	ভাল
১৪০.		পশ্চিম বুরঞ্জা	সি এনজি রাস্তার উপর	ভাল
১৪১.		দাগী	দাগী খালের উপর	এই ব্রীজটি আগের তুলনায় ঝুঁকিপূর্ণ অবস্থায় রয়েছে ব্রীজের দুপাশে রেলিং ভেঙে গেছে যানচলাচল কোন রকমে চলে।
১৪২.		মালঞ্চ	বেলী ব্রীজের উত্তর পাশে	এই ব্রীজটি ভাল আছে কিন্তু রাস্তার দুপাশে মাটি ধসে পড়েছে বিধায় ঝুঁকিপূর্ণ।
১৪৩.		সাধুপুর	কান্দাপাড়া খালের উপর	ভাল
১৪৪.		সাধুপুর	খরাখালী খালের উপর	এই ব্রীজটি ভাল আছে কিন্তু রাস্তার দুপাশে মাটি ধসে পড়েছে বিধায় ঝুঁকিপূর্ণ।
১৪৫.		কোনা মালঞ্চ	ডাংগার বীলের উপর	এই ব্রীজ ঝুঁকিপূর্ণ আছে দুপাশে রাস্তায় মাটি ধসে পড়েছে সংস্কার করা প্রয়োজন।
১৪৬.		পূর্ব মালঞ্চ	রকিপ ভূইয়ার বাড়ীর উত্তর পাশে	ভাল
১৪৭.		পূর্ব মালঞ্চ	পূর্ব মালঞ্চ ঈদগাহ সংলগ্ন	ভাল
১৪৮.	পৌরসভা	৬নং ওয়ার্ড , ফুলছেমা	জালালপুর সরকারী প্রাথমিক বিদ্যালয় পূর্ব পাশে	ভাল
১৪৯.		৬নং ওয়ার্ড , ফুলছেমা	তাহেরের বাড়ীর উত্তর পাশে	ভাল
১৫০.		৬নং ওয়ার্ড , ফুলছেমা	লতিফের বাড়ীর সামনে	ভাল

তথ্য সূত্র: উপজেলা প্রকৌশলী, ইউপি চেয়ারম্যান ও মেম্বারদের নিয়ে জিডির মাধ্যমে।

সংযুক্তি ৩

ইউনিয়ন ভিত্তিক কালভার্ট এর নাম, কোথায় অবস্থিত, ও বর্তমান অবস্থা

ক্রঃ নং	ইউনিয়নের নাম	কোথায় অবস্থিত	কোন নদী/খাল বা রাস্তার উপরে অবস্থিত	বর্তমান অবস্থা সংক্ষিপ্ত বর্ণনা
১.	০১ নং দুরমুঠ	ওয়ার্ড নং ০২, রুকনাই	রুকনাই হায়লা রাস্তার হায়লা জব্বার আলীর বাড়ীর হতে জিন্নতের বাড়ীর মাঝখানে ইউডেন কালভার্ট পর্যন্ত	ভাল
২.		ওয়ার্ড নং ০২, রুকনাই	রুকনাই রাস্তার মোহাম্মদ আলীর বাড়ীর নিকট ইউডেন পর্যন্ত	আগে ভাল ছিল তবে এখন খুবই ঝুঁকিপূর্ণ মেরামত দরকার।
৩.		ওয়ার্ড নং ০২, রুকনাই	রুকনাই রাস্তার মোহাম্মদ আলীর বাড়ীর নিকট ইউডেন পর্যন্ত	আগে ভাল ছিল তবে এখন খুবই ঝুঁকিপূর্ণ মেরামত দরকার।
৪.		ওয়ার্ড নং ০২, রুকনাই	রুকনায় আবাসনের রাস্তার	আগে ভাল ছিল তবে এখন খুবই ঝুঁকিপূর্ণ মেরামত দরকার।
৫.		ওয়ার্ড নং ০২	আলমগীর মেম্বারের বাড়ীর সামনে	আগে ভাল ছিল তবে এখন খুবই ঝুঁকিপূর্ণ মেরামত দরকার।
৬.		ওয়ার্ড নং ০২	আব্বাসের বাড়ীর দক্ষিণ পাশে	আগে ভাল ছিল তবে এখন খুবই ঝুঁকিপূর্ণ মেরামত দরকার
৭.		ওয়ার্ড নং ০২	আব্বাসের বাড়ীর দক্ষিণ পাশে	আগে ভাল ছিল তবে এখন খুবই ঝুঁকিপূর্ণ মেরামত দরকার
৮.		ওয়ার্ড নং ০২	আব্বাসের বাড়ীর দক্ষিণ পাশে	আগে ভাল ছিল তবে এখন খুবই ঝুঁকিপূর্ণ মেরামত দরকার
৯.		ওয়ার্ড নং ০২	আব্বাসের বাড়ীর দক্ষিণ পাশে	আগে ভাল ছিল তবে এখন খুবই ঝুঁকিপূর্ণ মেরামত দরকার
১০.		ওয়ার্ড নং ০২	শামসুল ডাক্তারের বাড়ীর পশ্চিম পাশে	আগে ভাল ছিল তবে এখন খুবই ঝুঁকিপূর্ণ মেরামত দরকার
১১.		ওয়ার্ড নং ০২	রক্তুম আলীর বাড়ীর সামনে	সংস্কার দরকার
১২.		ওয়ার্ড নং ০২	দুলালের বাড়ীর সামনে রেল লাইনের পশ্চিম পাশে	সংস্কার দরকার
১৩.		ওয়ার্ড নং ০২	গিয়াস উদ্দীনের বাড়ীর সামনে	সংস্কার দরকার
১৪.		ওয়ার্ড নং ০২	পশ্চিম রুকনাই বকুলের বাড়ীর সামনে	এই কালভার্টটি মেরামত জরুরী খুবই ঝুঁকিপূর্ণ।
১৫.		ওয়ার্ড নং ০২	আ: হামিদ দুদুর বাড়ীর সামনে	ভাল
১৬.		ওয়ার্ড নং ০২	রুকনাই হাসুর বাড়ীর উত্তর পাশে	ভাল
১৭.		ওয়ার্ড নং ০২	ফুলতলা বাজারের পশ্চিম পাশে	ভাল
১৮.		ওয়ার্ড নং ০৩	দুলালের বাড়ীর পূর্ব পাশে	ভাল
১৯.		ওয়ার্ড নং ০৩	হজুর আলীর বাড়ীর পূর্ব পাশে	ভাল
২০.		ওয়ার্ড নং ০৩	মুকুলের বাড়ীর পশ্চিম পাশে	ভাল
২১.		ওয়ার্ড নং ০৩	দুলুর বাড়ীর উত্তর পাশে	এই কালভার্টটি মেরামত জরুরী খুবই ঝুঁকিপূর্ণ।
২২.		ওয়ার্ড নং ০৩	রেল লাইনের পশ্চিম পাশে	ভাল
২৩.		ওয়ার্ড নং ০৩	সৈয়দ জামালের বাড়ীর পশ্চিম পাশে	ভাল
২৪.		ওয়ার্ড নং ০৮	তাজু মুন্সি বাড়ীর পশ্চিমে	এই কালভার্টটি মেরামত জরুরী খুবই ঝুঁকিপূর্ণ।
২৫.		ওয়ার্ড নং ০৮	ছাত্তার ডা: বাড়ীর পশ্চিম পাশে	ভাল
২৬.		ওয়ার্ড নং ০১	জরিপ উদ্দিন বাড়ীর উত্তর পাশে	ভাল
২৭.		ওয়ার্ড নং ০১	শহর বাড়ীর উত্তর পাশে	ভাল
২৮.		ওয়ার্ড নং ০১	আব্দুল এর বাড়ীর পশ্চিম পাশে	ঝুঁকিপূর্ণ। ভাঙ্গা।
২৯.		ওয়ার্ড নং ০১	আব্দুল এর বাড়ীর পশ্চিম পাশে	ঝুঁকিপূর্ণ। ভাঙ্গা।
৩০.		ওয়ার্ড নং ০১	আব্দুল এর বাড়ীর পশ্চিম পাশে	ঝুঁকিপূর্ণ। ভাঙ্গা।
৩১.		ওয়ার্ড নং ০৩	জলিমদ্দিন বাড়ীর পূর্ব পাশে	ঝুঁকিপূর্ণ। ভাঙ্গা।
৩২.		ওয়ার্ড নং ০৩	সক্কুর বাড়ীর দক্ষিণ পাশে	ঝুঁকিপূর্ণ। ভাঙ্গা।
৩৩.		ওয়ার্ড নং ০৩	আলালের বাড়ীর পশ্চিম পাশে	স্বাভাবিক
৩৪.		ওয়ার্ড নং ০৩	সন্নীর বাড়ীর উত্তর পাশে	স্বাভাবিক
৩৫.		ওয়ার্ড নং ০৩	মগরবের বাড়ীর পূর্ব পাশে	স্বাভাবিক আছে তবে ছোট থাকার কারণে পানি বের হতে বা চলাচল করতে পারে না।
৩৬.		ওয়ার্ড নং ০৩	সলীম এর বাড়ীর পশ্চিম পাশে	স্বাভাবিক
৩৭.		ওয়ার্ড নং ০৩	রুবেল এর বাড়ীর দক্ষিণ পাশে	স্বাভাবিক

ক্রঃ নং	ইউনিয়নের নাম	কোথায় অবস্থিত	কোন নদী/খাল বা রাস্তার উপরে অবস্থিত	বর্তমান অবস্থা সংক্ষিপ্ত বর্ণনা
৩৮.		ওয়ার্ড নং ০৭	দুরমুঠ কলাবীধা রাস্তায় ফাজলের বাড়ীর পূর্ব পাশে	ভাল আছে
৩৯.		ওয়ার্ড নং ০৭	নুইনের বাড়ীর সামনে	কোন রকম ভাল আছে। সংস্কার দরকার
৪০.		ওয়ার্ড নং ০৭	দুরমুঠ বালাবীধা রাস্তায় মজির ও খলিলের বাড়ীর মাঝখানে	মোটামুটি ভাল
৪১.		ওয়ার্ড নং ০২	পশ্চিম বুকনাই খোকার বাড়ীর উত্তর পাশে	মোটামুটি ভাল আছে
৪২.		ওয়ার্ড নং ০২	বুকনাই খলিলের বাড়ীর সামনে	এটি খুবই ঝুঁকিপূর্ণ মেরামত দরকার
৪৩.		ওয়ার্ড নং ০২	রশোম আলীর বাড়ীর সামনে	মোটামুটি ভাল
৪৪.		ওয়ার্ড নং ০২	বুকনাই বাজার হতে শরুপের পুকুরে যাওয়ার মাঝখানে	মোটামুটি ভাল
৪৫.		ওয়ার্ড নং ০২	নুরুল মেসারের বাড়ীর উত্তর পাশে	আগে ভাল ছিল তবে এখন খুবই ঝুঁকিপূর্ণ তাই মেরামত প্রয়োজন।
৪৬.		ওয়ার্ড নং ০৮	বাহের শাহ আলম বাড়ীর পশ্চিম উত্তরে	ঝুঁকিপূর্ণ
৪৭.		ওয়ার্ড নং ০৮	রশিদ বাড়ীর পূর্ব পাশে	ভাল
৪৮.		ওয়ার্ড নং ০৮	পাটকে বাড়ীর সামনে	ঝুঁকিপূর্ণ। অকেজো।
৪৯.		ওয়ার্ড নং ০৮	দিকাগর বাড়ীর সামনে	ভাল
৫০.		ওয়ার্ড নং ০৮	শফি জামালের বাড়ীর সামনে	ঝুঁকিপূর্ণ
৫১.		ওয়ার্ড নং ০৮	কানজুর বাড়ীর উত্তরে	ঝুঁকিপূর্ণ
৫২.		ওয়ার্ড নং ০৮	মান্নানের বাড়ীর সামনে	ঝুঁকিপূর্ণ
৫৩.		ওয়ার্ড নং ০৮	বাদশার বাড়ীর পশ্চিম পাশে	ভাল
৫৪.		ওয়ার্ড নং ০৮	আমিনুল এর বাড়ীর পাশে	এই কালভার্ট ভাল ছিল বন্যার কারণে নষ্ট হয়ে গেছে এ জন্য পানি চলাচল করে না বর্তমানে ঝুঁকিপূর্ণ অবস্থায় রয়েছে।
৫৫.		ওয়ার্ড নং ০৮	সিন্দুরা শেষ সীমানা	ভাল
৫৬.		ওয়ার্ড নং ০৮	গেন্দার বাড়ীর পশ্চিম পাশে	বর্তমানে ঝুঁকিপূর্ণ অবস্থায় রয়েছে। পানি চলাচল করে না
৫৭.		ওয়ার্ড নং ০৮	গেন্দার বাড়ীর পূর্ব পাশে	এই কালভার্ট পূর্বে ভাল ছিল বর্তমানে বন্যার কারণে কালভার্টটি ভেঙে গেছে এমন ঝুঁকিপূর্ণ অবস্থায় রয়েছে।
৫৮.		ওয়ার্ড নং ০৮	সেন্দুরা গ্রামে শাহজামাল এর বাড়ীর দক্ষিণ পাশে	এই কালভার্ট পূর্বে ভাল ছিল বর্তমানে বন্যার কারণে কালভার্টটি ভেঙে গেছে এমন ঝুঁকিপূর্ণ অবস্থায় রয়েছে।
৫৯.		ওয়ার্ড নং ০৯	বুকনাই আলালের বাড়ীর সামনে	ভাল
৬০.	কুলিয়া	ওয়ার্ড নং ০১	গৌবিন্দী টনকি বাজার রাস্তায় ঠান্ডা মাষ্টারের বাড়ীর পূর্ব পাশে	পূর্বে খুবই ঝুঁকিপূর্ণ ছিল বর্তমানে সংস্কার ফলে এমন চলমান রয়েছে পানি চলাচল স্বাভাবিক রয়েছে।
৬১.		ওয়ার্ড নং ০১	ভালুকা বটতলা থেকে রাস্তা মনু মেকারের বাড়ীর পূর্ব পাশে	পূর্বে খুবই ঝুঁকিপূর্ণ ছিল বর্তমানে সংস্কার ফলে এমন চলমান রয়েছে পানি চলাচল স্বাভাবিক রয়েছে।
৬২.		ওয়ার্ড নং ০১	গাইদালীর বাড়ীর দ: পাশে	পূর্বে খুবই ঝুঁকিপূর্ণ ছিল বর্তমানে সংস্কার ফলে এমন চলমান রয়েছে পানি চলাচল স্বাভাবিক রয়েছে।
৬৩.		ওয়ার্ড নং ০৫	উত্তর পচাবইলা ময়দানের বাড়ীর পশ্চিম পাশে	পূর্বে খুবই ঝুঁকিপূর্ণ ছিল বর্তমানে সংস্কার ফলে এমন চলমান রয়েছে পানি চলাচল স্বাভাবিক রয়েছে।
৬৪.		ওয়ার্ড নং ০৪	সাদিপাটি উত্তর খাশেবন মনুর বাড়ীর উত্তর পাশে	পূর্বে খুবই ঝুঁকিপূর্ণ ছিল বর্তমানে সংস্কার ফলে এমন চলমান রয়েছে পানি চলাচল স্বাভাবিক রয়েছে।
৬৫.		ওয়ার্ড নং ০৪	সাদিপাটি উত্তর খাশেবন মনুর বাড়ীর উত্তর পাশে	পূর্বে খুবই ঝুঁকিপূর্ণ ছিল বর্তমানে সংস্কার ফলে এমন চলমান রয়েছে পানি চলাচল স্বাভাবিক রয়েছে।
৬৬.		ওয়ার্ড নং ০৪	সাদিপাটি উত্তর খাশেবন মনুর বাড়ীর উত্তর পাশে	পূর্বে খুবই ঝুঁকিপূর্ণ ছিল বর্তমানে সংস্কার ফলে এমন চলমান রয়েছে পানি চলাচল স্বাভাবিক রয়েছে।
৬৭.		ওয়ার্ড নং ০৪	সাদিপাটি ফুলু বাড়ীর দক্ষিণ পাশে	পূর্বে খুবই ঝুঁকিপূর্ণ ছিল বর্তমানে

ক্রঃ নং	ইউনিয়নের নাম	কোথায় অবস্থিত	কোন নদী/খাল বা রাস্তার উপরে অবস্থিত	বর্তমান অবস্থা সংক্ষিপ্ত বর্ণনা
				সংস্কার ফলে এমন চলমান রয়েছে পানি চলাচল স্বাভাবিক রয়েছে।
৬৮.		ওয়ার্ড নং ০৪	সাদিপাটি ফুলু বাড়ীর দক্ষিণ পাশে	পূর্বে খুবই ঝুঁকিপূর্ণ ছিল বর্তমানে সংস্কার ফলে এমন চলমান রয়েছে পানি চলাচল স্বাভাবিক রয়েছে।
৬৯.		ওয়ার্ড নং ০৪	সাদিপাটি ফুলু বাড়ীর দক্ষিণ পাশে	পূর্বে খুবই ঝুঁকিপূর্ণ ছিল বর্তমানে সংস্কার ফলে এমন চলমান রয়েছে পানি চলাচল স্বাভাবিক রয়েছে।
৭০.		ওয়ার্ড নং ০৪	সাদিপাটি শাহা বাড়ীর উত্তর পাশে	পূর্বে খুবই ঝুঁকিপূর্ণ ছিল বর্তমানে সংস্কার ফলে এমন চলমান রয়েছে পানি চলাচল স্বাভাবিক রয়েছে।
৭১.		ওয়ার্ড নং ০৪	সাদিপাটি দক্ষিণ দিকেরে রাস্তার মধ্য স্থানে	পূর্বে খুবই ঝুঁকিপূর্ণ ছিল বর্তমানে সংস্কার ফলে এমন চলমান রয়েছে পানি চলাচল স্বাভাবিক রয়েছে।
৭২.		ওয়ার্ড নং ০৫	পচাবহলা খালেক মেম্বারের বাড়ীর ব্রীজের পশ্চিম পাশে	স্বাভাবিক
৭৩.		ওয়ার্ড নং ০৫	চান মোল্লার বাড়ীর উত্তর পাশে	স্বাভাবিক
৭৪.		ওয়ার্ড নং ০৫	হবীর বাড়ীর দক্ষিণ পাশে	ঝুঁকিপূর্ণ
৭৫.		ওয়ার্ড নং ০৫	আইজল হক চেতি চেয়ারম্যানের বাড়ীর উত্তর পাশে	এই কালভার্ট সংস্কার করার ফলে স্বাভাবিক রয়েছে।
৭৬.		ওয়ার্ড নং ০৫	পচাবহলা পাকুভিজা বাড়ীর উত্তর পাশে	এই কলভার্ট সংস্কার করার ফলে স্বাভাবিক রয়েছে।
৭৭.		ওয়ার্ড নং ০৫	পচাবহলা চানদের বাড়ীর উত্তর পাশে খরকেতার রাস্তায়	এই কলভার্ট সংস্কার করার ফলে স্বাভাবিক রয়েছে।
৭৮.		ওয়ার্ড নং ০১	টনকি হবি মন্ডলের বাড়ীর রেল লাইন এর সাথে	এই কলভার্ট সংস্কার করার ফলে স্বাভাবিক রয়েছে।
৭৯.		ওয়ার্ড নং ০১	টনকি আশরাফ মিয়র বাড়ীর দক্ষিণ পাশে	এই কলভার্ট সংস্কার করার ফলে স্বাভাবিক রয়েছে।
৮০.		ওয়ার্ড নং ০৮	টনকি দাওয়াকুড়া চৌরাস্তা মোড়ে	এই কালভার্ট পূর্বে খারাপ ছিল কিন্তু বর্তমানে স্থানীয় প্রতিনিধির মাধ্যমে সংস্কার করা হয়েছে এমন পানি চলাচল স্বাভাবিক।
৮১.		ওয়ার্ড নং ০১	দাওয়তপুর শাহ আলম দলুর বাড়ীর পূর্ব পাশে	পূর্বে খারাপ ছিল, এখন ভালো
৮২.		ওয়ার্ড নং ০১	দাওয়তপুর সিরাজ ভাঙ্গারীর বাড়ীর উত্তর পাশে	পূর্বে খারাপ ছিল, এখন ভালো
৮৩.		ওয়ার্ড নং ০১	ডেমালা ছাইদুর বাড়ীর পশ্চিম পাশে	পূর্বে খারাপ ছিল, এখন ভালো
৮৪.		ওয়ার্ড নং ০১	ডেমালা কালি মন্দির এর সাথে	পূর্বে খারাপ ছিল, এখন ভালো
৮৫.		ওয়ার্ড নং ০৩	ভল্লাবপুর মসজিদের উত্তর পাশে	পূর্বে খারাপ ছিল, এখন ভালো
৮৬.		ওয়ার্ড নং ০৩	ভল্লাবপুর সীতানী হরিনাতাই গ্রামের হয়রতের বাড়ীর উত্তর পাশে	এই কালভার্ট পূর্বে খুবই ঝুঁকিপূর্ণ ছিল বর্তমানে সংস্কার করা হয়েছে এখন পানি চলাচল স্বাভাবিক রয়েছে।
৮৭.		ওয়ার্ড নং ০৩	সেফলা তলা	পূর্বে খারাপ ছিল, এখন ভালো
৮৮.		ওয়ার্ড নং ০৩	টনকি পচাবহলা জে সি রোডে দেলুয়া বাড়ীর উত্তর পাশে	পূর্বে খারাপ ছিল, এখন ভালো
৮৯.		ওয়ার্ড নং ০৩	কুলিয়া খালেকের বাড়ীর পশ্চিম পাশে	পূর্বে খারাপ ছিল, এখন ভালো
৯০.		ওয়ার্ড নং ০৩	কুলিয়া মটকু হাজীর বাড়ীর দক্ষিণ পাশে	পূর্বে খারাপ ছিল, এখন ভালো
৯১.		ওয়ার্ড নং ০৩	কুলিয়া সাজুর বাড়ীর উত্তর পাশে	পূর্বে খারাপ ছিল, এখন ভালো
৯২.		ওয়ার্ড নং ০২	কুলিয়া উত্তর পাড়া সমেদ আলীর বাড়ীর উত্তর পাশে	এই কালভার্ট ভাল আছে কারণ দুপাশে মাটি রয়েছে বিধায় কালভার্ট ভাল অবস্থায় রয়েছে।
৯৩.		ওয়ার্ড নং ০২	কুলিয়া হাসুর বাড়ীর পূর্ব পাশে	ভাল
৯৪.		ওয়ার্ড নং ০২	কুলিয়া দাখিল মাদ্রাসার দক্ষিণ পশ্চিম পাশে	ভাল
৯৫.		ওয়ার্ড নং ০২	মঞ্জুর মেম্বার এর বাড়ীর উত্তর পাশে	ভাল
৯৬.		ওয়ার্ড নং ০২	কুলিয়া সিতানীর বাড়ীর পশ্চিম পাশে	ভাল
৯৭.		ওয়ার্ড নং ০৯	তারাকন্দি ওয়াহেদ বাড়ীর পশ্চিম পাশে	পূর্বে খারাপ ছিল এখন সংস্কার করার ফলে কালভার্ট পানি চলাচল

ক্রঃ নং	ইউনিয়নের নাম	কোথায় অবস্থিত	কোন নদী/খাল বা রাস্তার উপরে অবস্থিত	বর্তমান অবস্থা সংক্ষিপ্ত বর্ণনা
				স্বাভাবিক রয়েছে।
৯৮.		ওয়ার্ড নং ০৯	তারাকান্দি নূর মোহাম্মদ আলীর বাড়ীর পূর্ব পাশে	পূর্বে খারাপ ছিল, এখন ভালো
৯৯.		ওয়ার্ডনং ০৯	দ্বিতীয় সাদিপাটি ঈদগাহ মাঠের পূর্ব পাশে	পূর্বে খারাপ ছিল, এখন ভালো
১০০.		ওয়ার্ড নং ০৯	কাংগলকুশা মসজিদ এর পশ্চিম পাশে	পূর্বে খারাপ ছিল, এখন ভালো
১০১.		ওয়ার্ড নং ০৬	তেঘরিয়া মেইন রাস্তার বেনু শেখের বাড়ীর পূর্ব পাশে	এই কালভার্ট পুকুরের ধারে বিধায় এই কালভার্ট খুবই ঝুঁকিপূর্ণ অবস্থায় রয়েছে।
১০২.		ওয়ার্ড নং ০৬	ইয়ারফেন এর বাড়ীর দক্ষিণ পাশে	পূর্বে খারাপ ছিল, এখন ভালো
১০৩.		ওয়ার্ড নং ০৬	পুগলী পাড়া আয়ুব আলীর বাড়ীর দক্ষিণ পাশে	পূর্বে খারাপ ছিল এখন সংস্কার করার ফলে কালভার্ট পানি চলাচল স্বাভাবিক রয়েছে।
১০৪.		ওয়ার্ড নং ০৬	পুগলী পাড়া জরীপ উদ্দিনের বাড়ীর উত্তর পাশে বন্দে	পূর্বে খারাপ ছিল, এখন ভালো
১০৫.		ওয়ার্ড নং ০৮	ভালুকা ডুরার বাড়ীর উত্তর পাশে	পূর্বে খারাপ ছিল, এখন ভালো
১০৬.		ওয়ার্ড নং ০৮	আব্দুলবাড়ীর মসজিদ উত্তর পাশে	পূর্বে খারাপ ছিল, এখন ভালো
১০৭.		ওয়ার্ড নং ০৮	ভালুকা আনিছের বাড়ীর উত্তর পাশে	পূর্বে খারাপ ছিল, এখন ভালো
১০৮.		ওয়ার্ডনং ০৮	ভালুকা নজিমদ্দিন বাড়ীর মধ্য খানে	পূর্বে খারাপ ছিল, এখন ভালো
১০৯.		ওয়ার্ড নং ০৮	ভালুকা নজিমদ্দিন এর বাড়ীর মধ্য খানে	পূর্বে খারাপ ছিল, এখন ভালো
১১০.		ওয়ার্ড নং ০৮	ভালুকা কদর আলীর বাড়ীর পশ্চিম পাশে	পূর্বে খারাপ ছিল, এখন ভালো
১১১.		ওয়ার্ড নং ০৭	পীরগাছা জবেদ চেয়ারম্যান এর বাড়ীর উত্তর পাশে	এই কালভার্ট এখনো ভাল অবস্থায় রয়েছে।
১১২.		ওয়ার্ড নং ০৭	পীরগাছা শহীদ বাড়ীর পশ্চিম পাশে রাস্তায়	ভাল
১১৩.		ওয়ার্ড নং ০৭	চিনিতোলা সবুজের বাড়ীর উত্তর পশ্চিম পাশে	ভাল
১১৪.		ওয়ার্ড নং ০৮	ভালুকা হাবেল বাড়ীর দক্ষিণ পাশে	ভাল
১১৫.		ওয়ার্ড নং ০৮	সাহাজ্জিদ বাড়ীর পাশে	ভাল
১১৬.		ওয়ার্ড নং ০৮	সফরউদ্দিন হাজীর বাড়ীর পশ্চিম পাশে	ভাল
১১৭.		ওয়ার্ড নং ০৮	ডালীর ভিটা উত্তর পাশে	ভাল
১১৮.		ওয়ার্ড নং ০৭	চিনিতোলা শেখ রাসেল এর বাড়ীর পাশে	ভাল
১১৯.		ওয়ার্ড নং ০৭	চিনিতোলা সাবেক জিয়ার মেম্বারের বাড়ীর দক্ষিণ পাশে	ভাল
১২০.		ওয়ার্ড নং ০৭	চিনিতোলা বুরহান উদ্দিনের বাড়ীর উত্তর পাশে	ভাল
১২১.	মাহমুদপুর	আগপয়লা	আগপয়লা ইয়াছিন এর বাড়ীর উত্তর পাশে	এই কালভার্ট পূর্বে ঝুঁকিপূর্ণ ছিল কিন্তু বর্তমানে স্থানীয় ইউপির মাধ্যমে সংস্কার করেছে ফলে স্বাভাবিক ভাবে পানি চলাচলা করে।
১২২.		বানিয়াবাড়ীর	বানিয়াবাড়ীর রেহান আলীর বাড়ীর পিছনে	পূর্বে ঝুঁকিপূর্ণ থাকলেও এখন ভালো
১২৩.		বানিয়াবাড়ীর	কিনুর বাড়ীর বাম পাশে	পূর্বে ঝুঁকিপূর্ণ থাকলেও এখন ভালো
১২৪.		বানিয়াবাড়ীর	জহরুল এর বাড়ীর পিছনে	পূর্বে ঝুঁকিপূর্ণ থাকলেও এখন ভালো
১২৫.		বানিয়াবাড়ীর	বানিয়া বাড়ীর বাদশার বাড়ীর পিছনে	পূর্বে ঝুঁকিপূর্ণ থাকলেও এখন ভালো
১২৬.		বানিয়াবাড়ীর	সাগর খালে	পূর্বে ঝুঁকিপূর্ণ থাকলেও এখন ভালো
১২৭.		বানিয়াবাড়ীর	বানিয়া বাড়ীর চান মিমার বাড়ীর সামনে	পূর্বে ঝুঁকিপূর্ণ থাকলেও এখন ভালো
১২৮.		বানিয়াবাড়ীর	বানিয়া বাড়ীর চান মিমার বাড়ীর সামনে	পূর্বে ঝুঁকিপূর্ণ থাকলেও এখন ভালো
১২৯.		বানিয়াবাড়ীর	শাসসুল হকের বাড়ীর সামনে	পূর্বে ঝুঁকিপূর্ণ থাকলেও এখন ভালো
১৩০.		বানিয়াবাড়ীর	পাশানু এর বাড়ীর পিছনে	পূর্বে ঝুঁকিপূর্ণ থাকলেও এখন ভালো
১৩১.		বানিয়াবাড়ীর	পাশানু এর বাড়ীর সামনে	পূর্বে ঝুঁকিপূর্ণ থাকলেও এখন ভালো
১৩২.		বানিয়াবাড়ীর	রেনু সিকদারের বাড়ীর সামনে	পূর্বে ঝুঁকিপূর্ণ থাকলেও এখন ভালো
১৩৩.		বানিয়াবাড়ীর	বানিয়াবাড়ীর মজিদের বাড়ীর সংগে	পূর্বে ঝুঁকিপূর্ণ থাকলেও এখন ভালো

ক্রঃ নং	ইউনিয়নের নাম	কোথায় অবস্থিত	কোন নদী/খাল বা রাস্তার উপরে অবস্থিত	বর্তমান অবস্থা সংক্ষিপ্ত বর্ণনা
১৩৪.		রুকনাই	রুকনাই পাড়া বাহাদুর এর বাড়ীর উত্তর পাশে	পূর্বে ঝুঁকিপূর্ণ থাকলেও এখন ভালো
১৩৫.		রুকনাই	রুকনাই পাড়া আফছার এর বাড়ীর পিছনে	পূর্বে ঝুঁকিপূর্ণ থাকলেও এখন ভালো
১৩৬.		টেয়গার	টেয়গার পাড়া মোজা মেম্বার এর সাহেবের বাড়ীর সামনে	পূর্বে ঝুঁকিপূর্ণ থাকলেও এখন ভালো
১৩৭.		বানিয়াবাড়ীর	বানিয়াবাড়ীর ইদ্রিস সরকারের বাড়ীর মসজিদের সাথে	পূর্বে ঝুঁকিপূর্ণ থাকলেও এখন ভালো
১৩৮.		পাছপয়লা	পাছপয়লা মইন উদ্দিনের বাড়ীর উত্তর পাশে	পূর্বে ঝুঁকিপূর্ণ থাকলেও এখন ভালো
১৩৯.		পাছপয়লা	পাছপয়লা মইন উদ্দিনের বাড়ীর উত্তর পাশে	পূর্বে ঝুঁকিপূর্ণ থাকলেও এখন ভালো
১৪০.		পাছপয়লা	পাছপয়লা নবুল বিদ্রোহী এর বাড়ীর দক্ষিণ পামে	পূর্বে ঝুঁকিপূর্ণ থাকলেও এখন ভালো
১৪১.		পাছপয়লা	ছাত্তার হাজীর বাড়ীর পাশে	পূর্বে ঝুঁকিপূর্ণ থাকলেও এখন ভালো
১৪২.		পাছপয়লা	পাছপয়লা সামাদ সরকারের বাড়ীর হতে সামসুল হকের বাড়ীর পাশে	পূর্বে ঝুঁকিপূর্ণ থাকলেও এখন ভালো
১৪৩.		ইমামপুর	মালী বাড়ীর পাশে	পূর্বে ঝুঁকিপূর্ণ থাকলেও এখন ভালো
১৪৪.		ইমামপুর	ইমামপুর খরকা ব্রীজের পাশে	পূর্বে ঝুঁকিপূর্ণ থাকলেও এখন ভালো
১৪৫.		ইমামপুর	হরকা বাড়ীর পাশে	পূর্বে ঝুঁকিপূর্ণ থাকলেও এখন ভালো
১৪৬.		ইমামপুর	হরকা বাড়ীর পাশে	পূর্বে ঝুঁকিপূর্ণ থাকলেও এখন ভালো
১৪৭.		পাছপয়লা	পাছপয়লা বটতলা আ: ছালাম মন্ডলের বাড়ীর পাশে	পূর্বে ঝুঁকিপূর্ণ থাকলেও এখন ভালো
১৪৮.		পাছপয়লা	পাছপয়লা বটতলা আ: ছালাম মন্ডলের বাড়ীর পাশে	পূর্বে ঝুঁকিপূর্ণ থাকলেও এখন ভালো
১৪৯.		পাছপয়লা	পাছপয়লা বটতলা আ: ছালাম মন্ডলের বাড়ীর পাশে	পূর্বে ঝুঁকিপূর্ণ থাকলেও এখন ভালো
১৫০.		পাছপয়লা	পাছপয়লা বটতলা আ: ছালাম মন্ডলের বাড়ীর পাশে	পূর্বে ঝুঁকিপূর্ণ থাকলেও এখন ভালো
১৫১.		পাছপয়লা	পাছপয়লা বড় মসজিদ সাহেবের বাড়ীর রাস্তায়	পূর্বে ঝুঁকিপূর্ণ থাকলেও এখন ভালো
১৫২.		পাছপয়লা	পাছপয়লা বড় মসজিদ সাহেবের বাড়ীর রাস্তায়	পূর্বে ঝুঁকিপূর্ণ থাকলেও এখন ভালো
১৫৩.		পাছপয়লা	পাছপয়লা বটতলা আ: ছাত্তারের বাড়ীর পিছনে	পূর্বে ঝুঁকিপূর্ণ থাকলেও এখন ভালো
১৫৪.		পাছপয়লা	বদি মাওলানা বাড়ীর পিছনে	পূর্বে ঝুঁকিপূর্ণ থাকলেও এখন ভালো
১৫৫.		পাছপয়লা	পাছপয়লা বড় মসজিদ হতে হাবিবুর খোকা বাড়ীর পর্যন্ত রাস্তায়	পূর্বে ঝুঁকিপূর্ণ থাকলেও এখন ভালো
১৫৬.		পাছপয়লা	আকন্দ বাড়ীর সামনে	পূর্বে ঝুঁকিপূর্ণ থাকলেও এখন ভালো
১৫৭.		পাছপয়লা	হাবিবুর বাড়ীর পিছনে	পূর্বে ঝুঁকিপূর্ণ থাকলেও এখন ভালো
১৫৮.		খাশিমারা	হলটু বাড়ীর সঙ্গে	পূর্বে ঝুঁকিপূর্ণ থাকলেও এখন ভালো
১৫৯.		খাশিমারা	খাশিমারা খালেক হাজীর বাড়ীর পাশে	পূর্বে ঝুঁকিপূর্ণ থাকলেও এখন ভালো
১৬০.		খাশিমারা	খাশিমারা গফুর এর বাড়ীর হতে মৃধা এর বাড়ীর রাস্তায়	পূর্বে ঝুঁকিপূর্ণ থাকলেও এখন ভালো
১৬১.		খাশিমারা	গফুরের বাড়ীর পূর্বে পাশে	পূর্বে ঝুঁকিপূর্ণ থাকলেও এখন ভালো
১৬২.		নলছিয়া	নলছিয়া বাজার হতে পুটিয়াপাড়া রাস্তায়	পূর্বে ঝুঁকিপূর্ণ থাকলেও এখন ভালো
১৬৩.		নলছিয়া	নলছিয়া বাজারের সামনে	পূর্বে ঝুঁকিপূর্ণ থাকলেও এখন ভালো
১৬৪.		নলছিয়া	নলছিয়া বাজারের পিছনে	পূর্বে ঝুঁকিপূর্ণ থাকলেও এখন ভালো
১৬৫.		নলছিয়া	নলছিয়া হালিম সরকারের বাড়ীর পিছনে	পূর্বে ঝুঁকিপূর্ণ থাকলেও এখন ভালো
১৬৬.		পুটিয়া	পুটিয়া পাড়া প্রা: বিদ্যা: পিছনে	পূর্বে ঝুঁকিপূর্ণ থাকলেও এখন ভালো
১৬৭.		খুশিমারা	হালিম সরকারের/আজিজল হক সাহেবের বাড়ীর উত্তর পাশে	পূর্বে ঝুঁকিপূর্ণ থাকলেও এখন ভালো
১৬৮.		খুশিমারা	খুশিমারা ঈদগাহ মাঠের মাঝখানে	পূর্বে ঝুঁকিপূর্ণ থাকলেও এখন ভালো
১৬৯.		আদবাড়ীরয়া	আদবাড়ীরয়া বটতলা তালব সরকারের বাড়ীর সামনে	পূর্বে ঝুঁকিপূর্ণ থাকলেও এখন ভালো
১৭০.		বানাবান্দা	বানাবান্দা সরুজ মন্ডলের বাড়ীর পিছনে	পূর্বে ঝুঁকিপূর্ণ থাকলেও এখন ভালো

ক্রঃ নং	ইউনিয়নের নাম	কোথায় অবস্থিত	কোন নদী/খাল বা রাস্তার উপরে অবস্থিত	বর্তমান অবস্থা সংক্ষিপ্ত বর্ণনা
১৭১.		বানাবান্দা	বানাবান্দা সরুজ মন্ডলের বাড়ীর সামনে	পূর্বে ঝুঁকিপূর্ণ থাকলেও এখন ভালো
১৭২.		বানাবান্দা	বানাবান্দা সরুজ মন্ডলের বাড়ীর সামনে	পূর্বে ঝুঁকিপূর্ণ থাকলেও এখন ভালো
১৭৩.		নলছিয়া	হাবিবুর রহমান কলেজ হতে নলছিয়া বাজার পর্যন্ত রাস্তায় আবু শালোর বাড়ীর সামনে	পূর্বে ঝুঁকিপূর্ণ থাকলেও এখন ভালো
১৭৪.		নলছিয়া	নলছিয়া কুদ্দুসের বাড়ীর উত্তর পাশে	পূর্বে ঝুঁকিপূর্ণ থাকলেও এখন ভালো
১৭৫.		নলছিয়া	আবুল শেখের বাড়ীর পিছনে	পূর্বে ঝুঁকিপূর্ণ থাকলেও এখন ভালো
১৭৬.		মাহমুদপুর	মাহমুদপুর বালিকা উচ্চ বিদ্যা: হতে আনছার আলী বানিয়া বাড়ীর রাস্তায় সোলায়মান মোল্লার বাড়ীর পিছনে	পূর্বে ঝুঁকিপূর্ণ থাকলেও এখন ভালো
১৭৭.		আদবাড়িয়া	আদবাড়িয়া কাদের মেসার এর বাড়ীর হতে মাঘনা কদমতলা রাস্তায় আদবাড়ীরয়া মসজিদের পাশে	পূর্বে ঝুঁকিপূর্ণ থাকলেও এখন ভালো
১৭৮.		আদবাড়িয়া	আদবাড়ীরয়া রশিদ মন্ডল এর বাড়ীর উত্তর পাশে	পূর্বে ঝুঁকিপূর্ণ থাকলেও এখন ভালো
১৭৯.		আদবাড়িয়া	আদবাড়ীরয়া বাদশা মোল্লার বাড়ীর দক্ষিণ পাশে	পূর্বে ঝুঁকিপূর্ণ থাকলেও এখন ভালো
১৮০.		নলছিয়া	নলছিয়া আফছার সরকারের বাড়ীর হতে রুকনাই পাড়া তৈয়ব আলী বাড়ীর সামনে	পূর্বে ঝুঁকিপূর্ণ থাকলেও এখন ভালো
১৮১.		নলছিয়া	নলছিয়া মোহাম্মদ আলীর বাড়ীর সামনে	পূর্বে ঝুঁকিপূর্ণ থাকলেও এখন ভালো
১৮২.		খাশিমারা	খাশিমারা উত্তর পাশে	পূর্বে ঝুঁকিপূর্ণ থাকলেও এখন ভালো
১৮৩.		খাশিমারা	খাশিমারা উত্তর পাশে	পূর্বে ঝুঁকিপূর্ণ থাকলেও এখন ভালো
১৮৪.		খাশিমারা	খাশিমারা খালের পিছনে	পূর্বে ঝুঁকিপূর্ণ থাকলেও এখন ভালো
১৮৫.		খাশিমারা	খলিলের বাড়ীর সামনে	পূর্বে ঝুঁকিপূর্ণ থাকলেও এখন ভালো
১৮৬.		নলছিয়া	নলছিয়া ছিবের আলী শেখের রাস্তায়	পূর্বে ঝুঁকিপূর্ণ থাকলেও এখন ভালো
১৮৭.		চর গৌবিন্দী	চর গৌবিন্দী দেলুয়ার হাজীর বাড়ীর দক্ষিণ পাশে	পূর্বে ঝুঁকিপূর্ণ থাকলেও এখন ভালো
১৮৮.		চর গৌবিন্দী	চর গৌবিন্দী আমানুল্লাহ সাহেবের বাড়ীর পিছনে	পূর্বে ঝুঁকিপূর্ণ থাকলেও এখন ভালো
১৮৯.		চর গৌবিন্দী	চর গৌবিন্দী ফজলু মেসারের বাড়ীর পিছনে	পূর্বে ঝুঁকিপূর্ণ থাকলেও এখন ভালো
১৯০.		চর গৌবিন্দী	সেলিম কাদেরের বাড়ীর দক্ষিণ পাশে	পূর্বে ঝুঁকিপূর্ণ থাকলেও এখন ভালো
১৯১.		চর গৌবিন্দী	মছির হাজীর বাড়ীর পিছনে	পূর্বে ঝুঁকিপূর্ণ থাকলেও এখন ভালো
১৯২.		চর মাহমুদপুর	চর মাহমুদপুর মাদ্রাসার পূর্ব পাশে	ঝুঁকিপূর্ণ
১৯৩.		চর মাহমুদপুর	চর মাহমুদপুর চৌধুরী বাড়ীর পূর্ব পাশে	ভাল
১৯৪.		আধবাড়িয়া	আধবাড়িয়া আকালু বাড়ীর পূর্বে	ভাল
১৯৫.		বানাবান্দা	বানাবান্দা ধলাই মন্ডল বাড়ীর পূর্ব পাশে	ভাল
১৯৬.		বানাবান্দা	বানাবান্দা সরুজ মন্ডলের বাড়ীর পূর্ব পাশে	ভাল
১৯৭.		বানাবান্দা	বানাবান্দা মঞ্জুর নাপিত বাড়ীর পূর্ব পাশে	ঝুঁকিপূর্ণ
১৯৮.		নলছিয়া	নলছিয়া হাইবর বি এস সি বাড়ীর পূর্ব পাশে	ভাল
১৯৯.		চর মাহমুদপুর	চর মাহমুদপুর রুহুল আমিনের বাড়ীর দক্ষিণ পাশে	এই কালভার্ট খুবই ঝুঁকিপূর্ণ ছিল কিন্তু বর্তমানে সংস্কার করেছে এখন ভাল আছে
২০০.		চর মাহমুদপুর	চর মাহমুদপুর চান মাষ্টারের বাড়ীর সামনে	পূর্বে ঝুঁকিপূর্ণ থাকলেও এখন ভালো
২০১.		চর মাহমুদপুর	চর মাহমুদপুর আবুল মাষ্টারের বাড়ীর সামনের	পূর্বে ঝুঁকিপূর্ণ থাকলেও এখন ভালো
২০২.		চর মাহমুদপুর	গফুরের হাজী বাড়ীর দক্ষিণ পাশে	পূর্বে ঝুঁকিপূর্ণ থাকলেও এখন ভালো
২০৩.		কাজাইকাটা	কাজাইকাটা আমজাদ হাজী সাহেবের বাড়ীর রাস্তায়	পূর্বে ঝুঁকিপূর্ণ থাকলেও এখন ভালো
২০৪.		কাজাইকাটা	হাফেজিয়া মাদ্রাসার সামনে	পূর্বে ঝুঁকিপূর্ণ থাকলেও এখন ভালো
২০৫.		কাজাইকাটা	চৌধুরী বাড়ীর সামনে	পূর্বে ঝুঁকিপূর্ণ থাকলেও এখন ভালো
২০৬.		কাজাইকাটা	কাজাইকাটা জহরুল মেসার সাহেবের	পূর্বে ঝুঁকিপূর্ণ থাকলেও এখন ভালো

ক্রঃ নং	ইউনিয়নের নাম	কোথায় অবস্থিত	কোন নদী/খাল বা রাস্তার উপরে অবস্থিত	বর্তমান অবস্থা সংক্ষিপ্ত বর্ণনা
			বাড়ীর সামনে	
২০৭.		কাজাইকাটা	কাজাই কাটা লতিফ মাস্টারের বাড়ীর দক্ষিণ পাশে	পূর্বে ঝুঁকিপূর্ণ থাকলেও এখন ভালো
২০৮.		কাজাইকাটা	কাজাই কাটা লতিফ মাস্টারের বাড়ীর পশ্চিম পাশে	পূর্বে ঝুঁকিপূর্ণ থাকলেও এখন ভালো
২০৯.		কাজাইকাটা	গেন্দু সরকারের বাড়ীর পিছনে	পূর্বে ঝুঁকিপূর্ণ থাকলেও এখন ভালো
২১০.		কাজাইকাটা	চর খাবুলিয়া লুৎফর সরকারের বাড়ীর সামনে	পূর্বে ঝুঁকিপূর্ণ থাকলেও এখন ভালো
২১১.		কাজাইকাটা	সামশুল সরদারের বাড়ীর সামনে	পূর্বে ঝুঁকিপূর্ণ থাকলেও এখন ভালো
২১২.		কাজাইকাটা	সামশুল সরদারের বাড়ীর সামনে	পূর্বে ঝুঁকিপূর্ণ থাকলেও এখন ভালো
২১৩.		চরণগোবিন্দী	চরণগোবিন্দী বাতাপাড়া মসজিদ হতে দুদু শেখের বাড়ীর রাস্তায়	পূর্বে ঝুঁকিপূর্ণ থাকলেও এখন ভালো
২১৪.		চরণগোবিন্দী	রেজাউল করিমের বাড়ীর সামনে	পূর্বে ঝুঁকিপূর্ণ থাকলেও এখন ভালো
২১৫.	নাংলা	বন্দরোহা	বন্দরোহা রাস্তার পাশে	ভাল
২১৬.		বন্দরোহা	বন্দরোহা আ: গফুর এর বাড়ীর পূর্ব পাশে	ঝুঁকিপূর্ণ
২১৭.		দেওলাবাড়ীর	দেওলাবাড়ীর সরদার পাড়া খোকার বাড়ীর দক্ষিণ পাশে	ভাল
২১৮.		নইলেঘাট	নইলেঘাট বটতলার রাস্তায় কাছমের খালের সাথে	মোটামুটি
২১৯.		নইলেঘাট	নইলেঘাট বটতলার রাস্তায় কাছমের খালের সাথে	ঝুঁকিপূর্ণ
২২০.		নইলেঘাট	নইলেঘাট বটতলার রাস্তায় কাছমের খালের সাথে	ভাল
২২১.		দেওলাবাড়ীর	দেওলাবাড়ীর খুদু মন্ডলের বাড়ীর দক্ষিণ পাশে	ভাল
২২২.		দেওলাবাড়ীর	দেওলাবাড়ীর যাত্রা মন্ডলের বাড়ীর উত্তর পাশে	ভাল
২২৩.		নটরকুড়া	নটরকুড়া নইলেঘাট বাজারের পশ্চিম পাশে	ভাল
২২৪.		প্রামানিক পাড়া	প্রামানিক পাড়া দুলালের বাড়ীর দক্ষিণ পাশে	ভাল
২২৫.		প্রামানিক পাড়া	প্রামানিক পাড়া মুছা মন্ডলের বাড়ীর পশ্চিম পাশে	ভাল
২২৬.		প্রামানিক পাড়া	প্রামানিক পাড়া মুছা মন্ডলের বাড়ীর পশ্চিম পাশে	ভাল
২২৭.		প্রামানিক পাড়া	প্রামানিক পাড়া মোহাম্মদ আলীর মেস্বারের বাড়ীর দক্ষিণ পাশে	ভাল
২২৮.		প্রামানিক পাড়া	প্রামানিক পাড়া মোহাম্মদ আলীর মেস্বারের বাড়ীর দক্ষিণ পাশে	ভাল
২২৯.		প্রামানিক পাড়া	প্রামানিক পাড়া মোহাম্মদ আলীর মেস্বারের বাড়ীর দক্ষিণ পাশে	ভাল
২৩০.		বন্দরোহা	বন্দরোহা হালিম মেস্বারের বাড়ীর পশ্চিম পাশে	মোটামুটি
২৩১.		বন্দরোহা	বন্দরোহা সোনাহার বাড়ীর পশ্চিম পাশে	মোটামুটি
২৩২.		বন্দরোহা	বন্দরোহা মসজিদ পশ্চিম উত্তর কোনায়	মোটামুটি
২৩৩.		বন্দরোহা	বাবুলের বাড়ীর দক্ষিণ পশ্চিম পাশে	ঝুঁকিপূর্ণ
২৩৪.		চারাইলদার	চারাইলদার মসজিদের পশ্চিম পাশে	ভাল
২৩৫.		চারাইলদার	চারাইলদার মৃত: আ: লতিফ সরকারের বাড়ীর পূর্ব পাশে	এই কালভার্ট পূর্বে খারাপ ছিল কিন্তু ২০০০ সালে এল জি ডি প্রকল্পের মাধ্যমে সংস্কার হয় বর্তমানে রাস্তার দু পাশে মাটি ধসে পড়ায় কালভার্টটি খুবই ঝুঁকিপূর্ণ
২৩৬.		চারাইলদার	চারাইলদার মৃত: আ: লতিফ সরকারের বাড়ীর দক্ষিণ পাশে	এই কালভার্ট সচল আছে
২৩৭.		চারাইলদার	প্রামানিক পাড়া বজলু মেস্বারের বাড়ীর পূর্ব পাশে	এই কালভার্ট সচল আছে

ক্রঃ নং	ইউনিয়নের নাম	কোথায় অবস্থিত	কোন নদী/খাল বা রাস্তার উপরে অবস্থিত	বর্তমান অবস্থা সংক্ষিপ্ত বর্ণনা
২৩৮		ওয়ার্ড নং ৪	কবিরাজ বাড়ীর সামনে	এই কালভার্ট পানি চলাচল স্বাভাবিক আছে।
২৩৯		ওয়ার্ড নং ৪	মঠুবাড়ীর পূর্ব পাশে	এই কালভার্ট পানি চলাচল স্বাভাবিক আছে।
২৪০.		ওয়ার্ডনং ৪	বটতলা/কোচা সড়ক সাথে	কালভার্ট ভেঙে গেছে
২৪১.		ওয়ার্ড নং ৯	নলকুড়ি প্রা: বিদ্যা: পূর্ব পাশে	সচল আছে
২৪২.		ওয়ার্ড নং ৯	নলকুড়ি প্রা: বিদ্যা: পশ্চিম পাশে	সচল আছে
২৪৩.		ওয়ার্ড নং ৯	নলকুড়ি প্রা: বিদ্যা: পশ্চিম পাশে	সচল আছে
২৪৪.		ওয়ার্ড নং ৯	নলকুড়ি প্রা: বিদ্যা: দক্ষিণ পাশে	সচল আছে
২৪৫.		ওয়ার্ড নং ৯	পাদের বাড়ীর পূর্ব পাশে	ভাল
২৪৬.		ওয়ার্ড নং ৯	পাদের বাড়ীর পূর্ব পাশে	ভাল
২৪৭.		ওয়ার্ড নং ৯	আছর উদ্দিন মেম্বার বাড়ীর দক্ষিণ পাশে	ঝুঁকিপূর্ণ
২৪৮.		ওয়ার্ড নং ৯	ফেঞ্চু বাড়ীর পশ্চিম পাশে	ভাল
২৪৯.		ওয়ার্ড নং ৯	ফেঞ্চু বাড়ীর উত্তর পাশে	ভাল
২৫০.		ওয়ার্ড নং ৯	ফেঞ্চু বাড়ীর উত্তর পাশে	ভাল
২৫১.		ওয়ার্ড নং ৯	ফেঞ্চু বাড়ীর উত্তর পাশে	ভাল
২৫২.		ওয়ার্ড নং ১	শফিকুল দোকানের দক্ষিণ পাড়া পশ্চিম পাশে	ভাল
২৫৩		ওয়ার্ড নং ১	শফিকুল দোকানের পশ্চিম পাড়া উত্তর পাশে	ভাল
২৫৪.		ওয়ার্ড নং ১	শফিকুল দোকানের উত্তর পাশে	ভাল
২৫৫.		ওয়ার্ড নং ১	বাদল দোকানের পশ্চিম পাশে	
২৫৬		ওয়ার্ড নং ১	হরিপুর বি: উত্তর পাশে	মাটি খসে গেছে
২৫৭.		ওয়ার্ড নং ১	হরিপুর বি: পূর্ব পাশে	ভাল না
২৫৮.		ওয়ার্ড নং ১	তোতার বাড়ীর সাথে এবং দক্ষিণ পাশে	মোটামুটি
২৫৯.		ওয়ার্ড নং ১	আলতাফুর বাড়ীর পূর্ব পাশে	মোটামুটি
২৬০		চারাইলদার	চারাইলদার গ্রামে খলিল মেম্বার এর বাড়ীর দক্ষিণ পাশে	এই কালভার্ট পূর্বে ভাল ছিল কিন্তু বর্তমানে ইউপির মাধ্যমে মেরামত করা হয়েছে তবে রাস্তায় কোন মাটি না থাকায় কালভার্ট ঝুঁকিপূর্ণের মধ্যে রয়েছে।
২৬১.		ওয়ার্ড নং ৯	মুত: লতিফ সরকারের বাড়ীর দক্ষিণ পাশে	ভাল
২৬২		ওয়ার্ড নং ৯	ফজলের বাড়ীর সামনে	ভাল
২৬৩		নলকুড়ি	জাবেদ আলী বাড়ীর দক্ষিণ পাশে	ভাল
২৬৪.		নলকুড়ি	জাবেদ আলী বাড়ীর দক্ষিণ পাশে	ভাল
২৬৫		চারাইলদার	বাদশার বাড়ীর উত্তর পাশে	এই কালভার্ট পূর্বে ভাল ছিল কিন্তু বন্যা হওয়ার কারণে মাটি সরে যাওয়ার কালভার্টটি ভেঙে গেছে চলাচল কঠিন
২৬৬		চারাইলদার	আজিজল হকের বাড়ীর পশ্চিম পাশে	ভাল
২৬৭.		কাওরাবাইদ	কাওরাবাইদ পুরান মসজিদের সামনে	ঝুঁকিপূর্ণ
২৬৮		কাওরাবাইদ	কাওরাবাইদ বাহার মুন্সির বাড়ীর পূর্ব পাশে	ঝুঁকিপূর্ণ
২৬৯		বাসুদেবপুর	বাসুদেবপুর জুলহাসের বাড়ীর সামনে	সচল
২৭০.		বাসুদেবপুর	বাসুদেবপুর আ: রফিকের বাড়ীর সামনে	ঝুঁকিপূর্ণ
২৭১.		বাসুদেবপুর	বাসুদেবপুর হাসেনের বাড়ীর সামনে	ঝুঁকিপূর্ণ
২৭২.		বাসুদেবপুর	বাসুদেবপুর আকন্দ বাড়ীর পিছনে	ভাল
২৭৩		কাওরাবাইদ	কাওরাবাইদ পূর্ব পাড়া আজগরের বাড়ীর সামনে	ভাল
২৭৪.		কাওরাবাইদ	কাওরাবাইদ খালের পাড় জাহাঙ্গীর বাড়ীর সামনে	ভাল
২৭৫.		বাসুদেবপুর	বাসুদেবপুর আ: মজিদের বাড়ীর পিছনে	ভাল
২৭৬		বাসুদেবপুর	বাসুদেবপুর দেওলাবাড়ীর খালের পাড় রশিদ মন্ডলের বাড়ীর পাশে	ঝুঁকিপূর্ণ
২৭৭.		বাসুদেবপুর	বাসুদেবপুর দেওলাবাড়ীর খালের পাড়	ঝুঁকিপূর্ণ

ক্রঃ নং	ইউনিয়নের নাম	কোথায় অবস্থিত	কোন নদী/খাল বা রাস্তার উপরে অবস্থিত	বর্তমান অবস্থা সংক্ষিপ্ত বর্ণনা
			রশিদ মন্ডলের বাড়ীর পাশে	
২৭৮.		বাসুদেবপুর	বাসুদেবপুর দেওলাবাড়ীর খালের পাড় রশিদ মন্ডলের বাড়ীর পাশে	ঝুঁকিপূর্ণ
২৭৯.		বাসুদেবপুর	বাসুদেপুর খালে পাড় কাদেরের বাড়ীর পাশে দক্ষিণ জায়গায়	ভাল
২৮০.		বাসুদেবপুর	বাসুদেপুর খালে পাড় কাদেরের বাড়ীর পাশে দক্ষিণ জায়গায়	ভাল
২৮১.		বাসুদেবপুর	বাসুদেপুর খালে পাড় কাদেরের বাড়ীর পাশে দক্ষিণ জায়গায়	ভাল
২৮২.		বাসুদেবপুর	বাসুদেপুর খালের পাড় কাদেরের বাড়ীর পাশে দক্ষিণ জায়গায়	ভাল
২৮৩.		বাসুদেবপুর	বাসুদেপুর খালের পাড় কাদেরের বাড়ীর পাশে দক্ষিণ জায়গায়	ভাল
২৮৪.		বাসুদেবপুর	বাসুদেপুর খালের পাড় কাদেরের বাড়ীর পাশে দক্ষিণ জায়গায়	ভাল
২৮৫.		রুপসীহাটা	রুপসীহাটা মোবারকের বাড়ীর পিছনে	ভাল
২৮৬.		বাসুদেবপুর	বাসুদেবপুর জলহকের বাড়ীর সামনে	সচল
২৮৭.		বাসুদেবপুর	বাসুদেবপুর আবু সমার বাড়ীর সামনে	সচল
২৮৮.		বাসুদেবপুর	বাসুদেবপুর আবু সমার বাড়ীর সামনে	সচল
২৮৯.		বাসুদেবপুর	বাসুদেবপুর আবু সমার বাড়ীর সামনে	সচল
২৯০.		বাসুদেবপুর	বাসুদেবপুর আবু সমার বাড়ীর সামনে	সচল
২৯১.		রুপসীহাটা	রুপসীহাটা মজনু মেঘারের বাড়ীর সামনে	সচল
২৯২.		রুপসীহাটা	রুপসীহাটা মজনু মেঘারের বাড়ীর সামনে	সচল
২৯৩.		রুপসীহাটা	রুপসীহাটা মজনু মেঘারের বাড়ীর সামনে	সচল
২৯৪.		রুপসীহাটা	রুপসীহাটা সুজনের বাড়ীর সামনে	ঝুঁকিপূর্ণ
২৯৫.		রুপসীহাটা	রুপসীহাটা সুজনের বাড়ীর সামনে	ঝুঁকিপূর্ণ
২৯৬.		রুপসীহাটা	রুপসীহাটা সুজনের বাড়ীর সামনে	ঝুঁকিপূর্ণ
২৯৭.		রুপসীহাটা	রুপসীহাটা সুজনের বাড়ীর সামনে	ঝুঁকিপূর্ণ
২৯৮.		রুপসীহাটা	রুপসীহাটা মজিবরের বাড়ীর দক্ষিণ পাশে	সচল
২৯৯.		রুপসীহাটা	রুপসীহাটা মজিবরের বাড়ীর দক্ষিণ পাশে	সচল
৩০০.		রুপসীহাটা	রুপসীহাটা মজিবরের বাড়ীর দক্ষিণ পাশে	সচল
৩০১.		রুপসীহাটা	রুপসীহাটা মজিবরের বাড়ীর দক্ষিণ পাশে	সচল
৩০২.		রুপসীহাটা	রুপসীহাটা আসানখালী মোড়ে	পানি চলাচল করে না কারণ নতুন বাড়ীর হওয়ার জন্য
৩০৩.		রুপসীহাটা	রুপসী আসানখালী মোড়র উত্তর পশ্চিম পাশে	সচল
৩০৪.		রুপসীহাটা	রুপসী আসানখালী মোড়র উত্তর পাশে	সচল
৩০৫.		রুপসীহাটা	রুপসী আসানখালী মোড়র দক্ষিণ পাশে	সচল
৩০৬.		রুপসীহাটা	রুপসী আসানখালী মোড়র পূর্ব পাশে	সচল
৩০৭.		নলছিয়া	নলছিয়া জুলহাসের আনসার বাড়ীর পূর্ব পাশে	ভাল
৩০৮.		খাশিমারা	খাশিমারা উত্তর ব্রীজে পূর্ব পাশে	পানি চলাচল করে
৩০৯.		খাশিমারা	খাশিমারা উত্তর ব্রীজে পূর্ব পাশে	পানি চলাচল করে
৩১০.		৫নং ওয়ার্ড আধবাড়ীরয়া	আধবাড়ীরয়া সেকান্দর মোল্লার বাড়ীর পশ্চিমে	পানি চলাচল করে
৩১১.		আধবাড়ীরয়া	আধবাড়ীরয়া সেকান্দর মোল্লার বাড়ীর পূর্বে	পানি চলাচল করে
৩১২.		৫নং ওয়ার্ড আধবাড়ীরয়া	আধবাড়ীরয়া বাদশা মোল্লার বাড়ীর দক্ষিণ পশ্চিমে	ঝুঁকিপূর্ণ
৩১৩.		৫নং ওয়ার্ড আধবাড়ীরয়া	আধবাড়ীরয়া হাজী কাশেমের বাড়ীর পূর্ব পাশে	ঝুঁকিপূর্ণ

ক্রঃ নং	ইউনিয়নের নাম	কোথায় অবস্থিত	কোন নদী/খাল বা রাস্তার উপরে অবস্থিত	বর্তমান অবস্থা সংক্ষিপ্ত বর্ণনা
৩১৪.		৭ নং ওয়ার্ড চরগৌবিন্দ	চরগৌবিন্দ আমিনুলের বাড়ীর সংলগ্ন	ভাল
৩১৫.		৭ নং ওয়ার্ড চরগৌবিন্দ	চরগৌবিন্দ ফজলু মেঘারের বাড়ীর পশ্চিম পাশে	ভাল
৩১৬.		৭ নং ওয়ার্ড চরগৌবিন্দ	নেদা মেঘারের বাড়ির পূর্ব পাশে	ভাল
৩১৭.		৭ নং ওয়ার্ড চরগৌবিন্দ	রুতুম ফকিরের বাড়ীর পূর্ব পাশে	ঝুঁকিপূর্ণ
৩১৮.		৭ নং ওয়ার্ড চরগৌবিন্দ	খাবলে বাড়ীর পশ্চিম পাশে	ভাল
৩১৯.		৭ নং ওয়ার্ড চরগৌবিন্দ	মহিরের বাড়ীর পশ্চিম পাশে	ভাল
৩২০.		নটারকুড়া	নটারকুড়া জামাল সরকার বাড়ীর পাশে	সচল
৩২১.		নটারকুড়া	নটারকুড়া সাইরুদ্দি বাড়ীর পিছনে	ঝুঁকিপূর্ণ
৩২২.		নটারকুড়া	নটারকুড়া রহিজ উদ্দিন বাড়ীর দক্ষিণ পাশে	ঝুঁকিপূর্ণ
৩২৩.		নটারকুড়া	নটারকুড়া কুদ্দুস বাড়ীর দক্ষিণ পাশে	ভাল
৩২৪.		নটারকুড়া	নটারকুড়া খালের ভিতরে	ভাল
৩২৫.		নটারকুড়া	নটারকুড়া বক্কর হাজীর বাড়ীর পূর্ব পাশে	ভাল
৩২৬.		কাওরাবাইদ	কাওরাবাইদ ইদের খালের সাথে	ঝুঁকিপূর্ণ
৩২৭.		কাওরাবাইদ	কাওরাবাইদ ইদের খালের সাথে	ঝুঁকিপূর্ণ
৩২৮.		কাওরাবাইদ	কাওরাবাইদ আজগর মেঘারের বাড়ীর সামনে	ঝুঁকিপূর্ণ
৩২৯.		কাওরাবাইদ	কাওরাবাইদ জয়নাল বাড়ীর দক্ষিণ পাশে	ঝুঁকিপূর্ণ
৩৩০.	নয়ানগর	মেঘারবাড়ীর	মেঘার বাড়ীর ২১ নং তাহেরে ব্রয়লার ঘর সংলগ্ন	পূর্বে কালভার্ট ভাল ছিল কিন্তু রাইচ মিল হওয়াতে পানি চলাচল বন্ধ হয়ে গেছে।
৩৩১.		মেঘারবাড়ীর	মেঘারবাড়ীর জালারের বাড়ীর সংলগ্ন	এই কালভার্ট পূর্বে ভাল ছিল এখনো মোটামুটি ভাল আছে
৩৩২.		মেঘারবাড়ীর	২১/৪ মেঘার বাড়ীর রহিমের বাড়ীর সংলগ্ন	মোটামুটি ভাল আছে
৩৩৩.		মেঘারবাড়ীর	২১/৫ মেঘারবাড়ীর জলিলের বাড়ীর দক্ষিণ পাশে	এই রাস্তা দিয়ে ভাল যোগাযোগ চলাচল থাকায় কালভার্ট মোটামুটি ভাল আছে। তবে বন্যা হলে পানি চলাচল স্বাভাবিক থাকে।
৩৩৪.		মেঘারবাড়ীর	২১/৬ মেঘার বাড়ীর নকর আলরি বাড়ীর সংলগ্ন	মোটামুটি ভাল আছে
৩৩৫.		মেঘারবাড়ীর	২২ করিক রাস্তায় শিরাজ করাইতের বাড়ীর পশ্চিম পাশে	মোটামুটি ভাল আছে
৩৩৬.		মেঘারবাড়ীর	মেঘার বাড়ীর মহরের বাড় পশ্চিম পাশে	মোটামুটি ভাল আছে
৩৩৭.		মেঘারবাড়ীর	২৪ নং ক্রসি মেঘার বাড়ীর হতে বাড়ীর পশ্চিম পাশে	এই কালভার্ট পূর্বে ভাল ছিল এখনো ভালই আছে। তবে বন্যার সময় মুখ বন্ধ হয়।
৩৩৮.		মেঘারবাড়ীর	মেঘার বাড়ীর খোরশেদ বাড়ীর সংলগ্ন	এই কালভার্ট ভাল আছে।
৩৩৯.		মেঘারবাড়ীর	দাগী জুখুয় বাজার নিকট	এই কালভার্ট ভাল আছে
৩৪০.		মেঘারবাড়ীর	৩২ নং ক্রসিকের রাস্তা গুনু খালিদার বাড়ীর পূর্ব উত্তর পাশে	এই কালভার্ট ভাল আছে
৩৪১.		মেঘারবাড়ীর	৩৭ নং ক্রমিকের রাস্তার বুরদা আতয়ের বাড়ীর উত্তর পাশে	এই কালভার্ট পূর্বে খারাপ ছিল কিন্তু ইউপি হতে সংস্কার করায় কালভার্ট সচল রয়েছে।
৩৪২.		বুরুঞ্জা	বুরুঞ্জা লিয়াকত বাড়ীর সামনে	পূর্বে খারাপ থাকলেও এখন ভালো
৩৪৩.		বুরুঞ্জা	বুরুঞ্জা সোহারাপ বাড়ীর সামনে	পূর্বে খারাপ থাকলেও এখন ভালো
৩৪৪.		বুরুঞ্জা	বুরুঞ্জা মমতাজ বাড়ীর সংলগ্ন	পূর্বে খারাপ থাকলেও এখন ভালো
৩৪৫.		বুরুঞ্জা	বুরুঞ্জা ইয়াসিনের বাড়ীর পিছনে	ভাল
৩৪৬.		বুরুঞ্জা	৪০ ক্রমিকের রাস্তার বুরুঞ্জা আমজাদ হাজীর বাড়ীর পিছনে	ঝুঁকিপূর্ণ

ক্রঃ নং	ইউনিয়নের নাম	কোথায় অবস্থিত	কোন নদী/খাল বা রাস্তার উপরে অবস্থিত	বর্তমান অবস্থা সংক্ষিপ্ত বর্ণনা
৩৪৭.		বুরুঞ্জা	৪১ ক্রমিকের রাস্তায় উদনাপাড় ভোলার বাড়ীর পশ্চিম পাশে	ঝুঁকিপূর্ণ
৩৪৮.		বুরুঞ্জা	বুরুঞ্জা দর্জি বাড়ীর পিছনে	ভাল
৩৪৯.		উদনাপাড়া	উদনাপাড়া বেলালউদ্দিন এর বাড়ীর পিছনে	ঝুঁকিপূর্ণ
৩৫০.		উদনাপাড়া	৪৩ নং ক্রমিকের রাস্তায় বজরউদ্দিনপাড়া করিমের বাড়ীর পূর্ব পাশে	ভাল
৩৫১.		বানিপাকুরিয়া	বানিপাকুরিয়া নজির নতুন বাড়ীর সংলগ্ন	ভাল
৩৫২.		বজরউদ্দিনপাড়া	বজরউদ্দিনপাড়া মোজ্জামেল হকের বাড়ীর সম্মুখে	বর্তমানে কালভার্টটি দিয়ে পানি চলাচল বন্ধ আছে, অকেজো
৩৫৩.		বজরউদ্দিনপাড়া	বজরউদ্দিনপাড়া আ: সামাদ আকন্দ এর বাড়ীর সম্মুখে	কালভার্টটি ভেঙে যাওয়ায় পানি নিষ্কাশন বন্ধ হয়েছে।
৩৫৪.		বানিপাকুরিয়া	বানিপাকুরিয়া নজুর বাড়ীর দক্ষিণ পাশে	পূর্বে খারাপ থাকলেও এখন ভালো
৩৫৫.		মালঞ্চ	মালঞ্চ নরুলের বাড়ীর পশ্চিম পাশে	ভাল
৩৫৬.		লোহজং	লোহজং খালের উপর	ভাল
৩৫৭.		মালঞ্চ	মালঞ্চ হযরত এর বাড়ীর সংলগ্ন	ভাল
৩৫৮.	০৬ নং আদ্রা ইউপি	বাঘাডোবা ০৯ নং ওয়ার্ড	বাঘাডোবা সরুজ মিয়ান বাড়ীর সামনে একটি রিং কালভার্ট	ভাল
৩৫৯.		০১ নং ওয়ার্ড	গুজামানিকা ইত্তাজ বাড়ীর পাশে	ভাল
৩৬০.		০২ নং ওয়ার্ড	পূর্ব আদ্রা শরীফ উদ্দিনের বাড়ীর পাশে	ভাল
৩৬১.		০২ নং ওয়ার্ড	পূর্ব আদ্রা কামাল সাহেবের বাড়ীর পাশে	ভাল
৩৬২.		০২ নং ওয়ার্ড	পূর্ব আদ্রা বারেকের বাড়ীর পাশে	বর্তমানে খুবই ঝুঁকিপূর্ণ। দুই পাশের মাটি ধসে পড়েছে।
৩৬৩.		০২ নং ওয়ার্ড	পূর্ব আদ্রা কাইয়ুম শেখের বাড়ীর পাশে	ভাল
৩৬৪.		০২ নং ওয়ার্ড	পূর্ব আদ্রা নরুল সাহেবের বাড়ীর পাশে	ভাল
৩৬৫.		০৩ নং ওয়ার্ড	পশ্চিম আদ্রা চান মিয়ান বাড়ীর পাশে	ভাল
৩৬৬.		০৩ নং ওয়ার্ড	পশ্চিম আদ্রা নরুলের বাড়ীর পূর্ব পাশে	ভাল
৩৬৭.		০৩ নং ওয়ার্ড	পশ্চিম আদ্রা নরুলের বাড়ীর পূর্ব পাশে	ভাল
৩৬৮.		০৩ নং ওয়ার্ড	পশ্চিম আদ্রা আ: খালের বাড়ীর পাশে	মাটি চাপা পড়ে কালভার্টটি বন্ধ হয়ে আছে।
৩৬৯.		০৩ নং ওয়ার্ড	পশ্চিম আদ্রা আ: মান্নান সাহেবের বাড়ীর পাশে	ভাল
৩৭০.		০৩ নং ওয়ার্ড	পশ্চিম আদ্রা আবুল হোসেনের বাড়ীর পাশে	খুবই খারাপ। মাটি ধসে পড়ে আছে।
৩৭১.		০৪নং ওয়ার্ড	পূর্ব থুরী বায়েন বাড়ীর মোড়ে	ভাল
৩৭২.		০৪নং ওয়ার্ড	পূর্ব থুরী চৌধুরী বাড়ীর দক্ষিণে	দুপাশে ভেঙে মাটি চাপা পড়ে বন্ধ হয়ে আছে।
৩৭৩.		০৪নং ওয়ার্ড	পূর্ব থুরী মকবুলের বাড়ীর পশ্চিম পাশে	ভাল
৩৭৪.		০৪নং ওয়ার্ড	পূর্ব থুরী জামে মসজিদের পশ্চিম পাশে	ভাল
৩৭৫.		০৪নং ওয়ার্ড	পূর্ব থুরী সেকেন্দার এর বাড়ীর মোড়ে রিং কালভার্ট	মোটামুটি পানি চলাচল করে।
৩৭৬.		০৪নং ওয়ার্ড	পূর্ব থুরী নয়মদ্দিনের বাড়ীর পিছনে	ভাল
৩৭৭.		০৪নং ওয়ার্ড	পূর্ব থুরী সামচুলের বাড়ীর উত্তর পাশে	ভাল
৩৭৮.		০৪নং ওয়ার্ড	পূর্ব থুরী তলফদার বাড়ীর উত্তর পাশে	ঝুঁকিপূর্ণ কালভার্টটি দুপাশে মাটি ধসে পড়েছে।
৩৭৯.		০৪নং ওয়ার্ড	পূর্ব থুরী করিমের বাড়ীর পূর্ব পাশে	ভাল
৩৮০.		০৪নং ওয়ার্ড	পূর্ব থুরী নেদার বাড়ীর উত্তর পাশে	খারাপ ভাঙ্গা পানি চলাচল করে না।
৩৮১.		০৪নং ওয়ার্ড	পূর্ব থুরী বেপারী পাড়ায়	দুপাশে মাটি পড়ে মুখ বন্ধ হয়ে গেছে।
৩৮২.		০৫নং ওয়ার্ড	পশ্চিম থুরী রজব আলীর বাড়ীর পাশে	ভাল
৩৮৩.		০৫নং ওয়ার্ড	পশ্চিম থুরী নরুলের বাড়ীর পাশে	ভাল
৩৮৪.		০৫নং ওয়ার্ড	পশ্চিম থুরী সরুজ সরকারের বাড়ীর পাশে	ভাল
৩৮৫.		০৫নং ওয়ার্ড	পশ্চিম থুরী জামালের বাড়ীর সাথে	ভাল

ক্রঃ নং	ইউনিয়নের নাম	কোথায় অবস্থিত	কোন নদী/খাল বা রাস্তার উপরে অবস্থিত	বর্তমান অবস্থা সংক্ষিপ্ত বর্ণনা
৩৮৬		০৫নং ওয়ার্ড	পশ্চিম থুরী লিয়াকতের বাড়ীর পাশে	ভাল
৩৮৭		০৫নং ওয়ার্ড	পশ্চিম থুরী হযরত ডা: বাড়ীর পাশি	ভাল
৩৮৮		০৫নং ওয়ার্ড	পশ্চিম থুরী তরীফউদ্দিনের বাড়ীর পাশে	ভাল
৩৮৯		০৫নং ওয়ার্ড	দালুয়াবাড়ীর জাহেদ আলী মেম্বার সাহেবের বাড়ীর সামনে	ভাল
৩৯০		০৬নং ওয়ার্ড	দালুয়াবাড়ীর তাপসের বাড়ীর পাশে	এই কালভার্ট দিয়ে পানি যায় না মাটি পড়ে বন্ধ হয়ে যায়।
৩৯১		০৬নং ওয়ার্ড	দালুবাড়ীর জামালের বাড়ীর সামনে	ভাল
৩৯২		০৬নং ওয়ার্ড	দালুবাড়ীর ফরিদ সাহেবের বাড়ীর সামনে	ভাল
৩৯৩		০৬নং ওয়ার্ড	দালুবাড়ীর দুলাল মেম্বারের বাড়ীর পাশে	ঝুঁকিপূর্ণ দু'পাশের মাটি ধসে ও সাইড ভেঙ্গে গেছে।
৩৯৪		০৬নং ওয়ার্ড	তেঘরিয়া মোছার বাড়ীর উত্তর পাশে	দু'পাশে মাটি নেই, সাইড ভাঙ্গা
৩৯৫		০৭নং ওয়ার্ড	নাওঘাটা আড়াইলের তাইর বিলের সাথে	দু'পাশে মাটি নেই
৩৯৬		০৭নং ওয়ার্ড	আলাইর পাড় কমিউনিটি ক্লিনিকের পাশে	দু'পাশে মাটি নেই
৩৯৭		০৭নং ওয়ার্ড	আরাইলের তার মজনু মেম্বারের বাড়ীর পাশে	দু'পাশে মাটি নেই
৩৯৮		০৭নং ওয়ার্ড	নাওঘাটা শহীদের বাড়ীর পাশে	দু'পাশে মাটি নেই
৩৯৯		০৮নং ওয়ার্ড	মলিকা ভাঙ্গা আলতাফুর সাহেবের বাড়ীর পাশে	কালভার্টটি দিয়ে ভালভাবে পানি চলাচল করতে পারে না।
৪০০		০৮নং ওয়ার্ড	মলিকাভাঙ্গা মসজিদের সাথে	ভাল
৪০১		০৮নং ওয়ার্ড	মলিকাভাঙ্গা সরকারী প্রা: বিদ্যালয়ের সাথে	ভাল
৪০২		০৮নং ওয়ার্ড	আমতলা বাজারের সাথে	ভাল
৪০৩		০৮নং ওয়ার্ড	বাঘাডোবা সেন্দার বাড়ীর পূর্ব পাশে	মোটামুটি পানি চলাচল করে।
৪০৪		০৮নং ওয়ার্ড	বাঘাডোবা তালেবের বাড়ীর পাশে	ভাল
৪০৫		০৮নং ওয়ার্ড	বাঘাডোবা বটতলার উত্তর পাশে	ভাল
৪০৬		০৮নং ওয়ার্ড	বাঘাডোবা তজ মরার বাড়ীর পিছনে	ভাল
৪০৭		০৯নং ওয়ার্ড	বাঘাডোবা মিঠুর বাড়ীর পূর্ব পাশে	ভাল
৪০৮		০৯নং ওয়ার্ড	বাঘাডোবা ফিসারী কলেজের উত্তর পাশে মলি পাড়ায়	ভাল
৪০৯		০৯নং ওয়ার্ড	বাঘাডোবা ছোট বটতলার পূর্ব পাশে	ভাল
৪১০		০৯নং ওয়ার্ড	বাঘাডোবা ইন্ডাজ মাষ্টারের বাড়ীর পশ্চিম পাশে	ভাল
৪১১		০৯নং ওয়ার্ড	বাঘাডোবা শিহাবের বাড়ীর পশ্চিম পাশে	ভাল
৪১২		০৯নং ওয়ার্ড	বাঘাডোবা ফকির বাড়ীর সামনে	ভাল
৪১৩		০৯নং ওয়ার্ড	গিন্দা বকুল খা বাড়ীর সামনে	ভাল
৪১৪		০৯নং ওয়ার্ড	বাঘাডোবা হাফিজুর কাজির বাড়ীর সাথে	ভাল
৪১৫		০৯নং ওয়ার্ড	মেলান্দহ জামালপুর রাস্তায় উজ্জলের বাড়ীর উত্তর পাশে	ভাল
৪১৬	চরবানিপাকুরিয়া	০৯নং ওয়ার্ড	সিরাজের বাড়ীর সামনে	ভাল পানি চলাচল করে স্বাভাবিক ভাবে
৪১৭		০৯নং ওয়ার্ড	আলমে/সালাম মাষ্টারে এর বাড়ীর সাথে	ভাল পানি চলাচল করে স্বাভাবিক ভাবে
৪১৮		০৯নং ওয়ার্ড	ইয়াসিনের বাড়ীর সামনে	ভাল
৪১৯		০৭নং ওয়ার্ড	নূর ইসলামের বাড়ীর সামনে	ভাল
৪২০		০৭নং ওয়ার্ড	মিয়ার আলীর বাড়ীর দক্ষিণ পাশে	ভাল
৪২১		০৭নং ওয়ার্ড	পাগল বাড়ীর পূর্ব পাশে	ঝুঁকিপূর্ণ দু'পাশের মাটি ধসে ও সাইড ভেঙ্গে গেছে।
৪২২		০৮নং ওয়ার্ড	রশিদ মুন্সির বাড়ীর সামনে	মাটি ধসে সাইড ভেঙ্গে গেছে।
৪২৩		০৮নং ওয়ার্ড	আব্বাস এর বাড়ীর পশ্চিম পাশে	ভাল
৪২৪		০১নং ওয়ার্ড	জামাল আকন্দ বাড়ীর উত্তর পাশে মাদ্রাসার সম্মুখে	কালভার্টটি ঝুঁকিপূর্ণ হওয়ার কারন হলো দু' পাশে ভেঙ্গে গেছে ও মাটি সরে গিয়ে কালভার্ট সাইড ফাকা হয়ে

ক্রঃ নং	ইউনিয়নের নাম	কোথায় অবস্থিত	কোন নদী/খাল বা রাস্তার উপরে অবস্থিত	বর্তমান অবস্থা সংক্ষিপ্ত বর্ণনা
				গেছে
৪২৫.		০১নং ওয়ার্ড	ঈদগাহ মাঠের উত্তর পাশে	দু'পাশে মাটি নেই
৪২৬.		০১নং ওয়ার্ড	নুরুলের বাড়ীর উত্তর পাশে	দু'পাশে মাটি নেই
৪২৭.		০১নং ওয়ার্ড	বারেক মন্ডলের বাড়ীর উত্তর পাশে	দু'পাশে মাটি নেই
৪২৮.		০১নং ওয়ার্ড	নাছির মন্ডলের বাড়ীর পূর্ব পাশে	দু'পাশে মাটি নেই
৪২৯.		০৬নং ওয়ার্ড	আশরাফুল সাহেবের বাড়ীর পূর্ব পাশে	ভাল
৪৩০.		০৬নং ওয়ার্ড	আশরাফুল সাহেবের বাড়ীর পূর্ব পাশে	ভাল
৪৩১.		০৬নং ওয়ার্ড	চানদের দোকানের পূর্ব পাশে	ভাল, পানি চলাচল করে।
৪৩২.		০৬নং ওয়ার্ড	চানদের দোকানের পূর্ব পাশে	ভাল, পানি চলাচল করে।
৪৩৩.		০৬নং ওয়ার্ড	মনুরবাড়ীর পশ্চিম পাশে	ভাল, পানি চলাচল করে।
৪৩৪.		০৬নং ওয়ার্ড	মনুরবাড়ীর পশ্চিম পাশে	ভাল, পানি চলাচল করে।
৪৩৫.		০৬নং ওয়ার্ড	মনুরবাড়ীর পশ্চিম পাশে	ভাল, পানি চলাচল করে।
৪৩৬.		০৬নং ওয়ার্ড	রশিদ আকন্দ এর বাড়ীর পূর্ব পাশে	ভাল, পানি চলাচল করে।
৪৩৭.		০৬নং ওয়ার্ড	শাহাজাহানের বাড়ীর সামনে	মাটি পড়ে দু' পাশের মুখ বন্ধ হয়ে গেছে। অকজো
৪৩৮.		০৬নং ওয়ার্ড	আলতাফের বাড়ীর সামনে	মাটি পড়ে দু' পাশের মুখ বন্ধ হয়ে গেছে।
৪৩৯.		০৬নং ওয়ার্ড	বদরের বাড়ীর পূর্ব পাশে	মাটি পড়ে দু' পাশের মুখ বন্ধ হয়ে গেছে।
৪৪০.		০৬নং ওয়ার্ড	বদরের বাড়ীর পূর্ব পাশে	মাটি পড়ে দু' পাশের মুখ বন্ধ হয়ে গেছে।
৪৪১.		০৬নং ওয়ার্ড	বাবুল চন্দ্র দাসের বাড়ীর উত্তর পাশে	এই কালভাট ভেঙে গেছে খুবই ঝুঁকিপূর্ণ।
৪৪২.		০৯নং ওয়ার্ড	ভাংগুনীডাংগা দুদুমিয়ার বাড়ীর উত্তর পাশে	ঝুঁকিপূর্ণ।
৪৪৩.	ফুলকোচা	০১ নং ওয়ার্ড	গোফার দোকানদার এর বাড়ীর সামনে	ভাল
৪৪৪.		০১ নং ওয়ার্ড	বটতলা মোড়ের দক্ষিণ পাশে	ভাল
৪৪৫.		০১ নং ওয়ার্ড	বাশরের বাড়ীর নিকট	ভাল
৪৪৬.		০১ নং ওয়ার্ড	লতির বাড়ীর সামনে	ভাল
৪৪৭.		০১ নং ওয়ার্ড	সাদর এর দোকানের সামনে	ভাল
৪৪৮.		০১ নং ওয়ার্ড	হট মোল্লার বাড়ীর সামনে	কালভাটটির দুপাশে মাটি নাই ভাঙা
৪৪৯.		০১ নং ওয়ার্ড	ইলিয়াস মোল্লার বাড়ীর সামনে	ভাল
৪৫০.		০১ নং ওয়ার্ড	খোকা এর বাড়ীর সামনে	ভাল
৪৫১.		০১ নং ওয়ার্ড	হামিদুরের বাড়ীর নিকট	কালভাটটির দুপাশে মাটি নাই ভাঙা, খুবই ঝুঁকিপূর্ণ।
৪৫২.		০১ নং ওয়ার্ড	রফিকের বাড়ীর সামনে	কালভাটটির দুপাশে মাটি নাই ভাঙা, খুবই ঝুঁকিপূর্ণ।
৪৫৩.		০১ নং ওয়ার্ড	ইসমাইলের বাড়ীর নিকট	কালভাটটির দুপাশে মাটি নাই ভাঙা, খুবই ঝুঁকিপূর্ণ।
৪৫৪.		০১ নং ওয়ার্ড	খালের পাড়ে	কালভাটটির দুপাশে মাটি নাই ভাঙা, খুবই ঝুঁকিপূর্ণ।
৪৫৫.		০১ নং ওয়ার্ড	খালের পাড়ে	কালভাটটির দুপাশে মাটি নাই ভাঙা, খুবই ঝুঁকিপূর্ণ।
৪৫৬.		০১ নং ওয়ার্ড	জামালের বাড়ীর সংলগ্ন	কালভাটটির দুপাশে মাটি নাই ভাঙা, খুবই ঝুঁকিপূর্ণ।
৪৫৭.		০১ নং ওয়ার্ড	বাদল মাষ্টারের বাড়ীর নিকট	কালভাটটির দুপাশে মাটি নাই ভাঙা, খুবই ঝুঁকিপূর্ণ।
৪৫৮.		০১ নং ওয়ার্ড	চান সুতারের বাড়ীর নিকট	কালভাটটির দুপাশে মাটি নাই ভাঙা, খুবই ঝুঁকিপূর্ণ।
৪৫৯.		০১ নং ওয়ার্ড	বাবুলের বাড়ীর নিকট	কালভাটটির দুপাশে মাটি নাই ভাঙা, খুবই ঝুঁকিপূর্ণ।
৪৬০.		০১ নং ওয়ার্ড	আনিছের বাড়ীর নিকট	ভাল
৪৬১.		০১ নং ওয়ার্ড	কোনামালঞ্চ বটতলা	কালভাটটির দুপাশে মাটি না থাকার ফলে ভেঙে গেছে। সংস্কার প্রয়োজন।
৪৬২.		০২ নং ওয়ার্ড	খোকা ও হেলালের বাড়ীর নিকট	ভাল
৪৬৩.		০২ নং ওয়ার্ড	বকুলের বাড়ীর নিকট	ভাল
৪৬৪.		০২ নং ওয়ার্ড	রঞ্জুর বাড়ীর নিকট	ভাল

ক্রঃ নং	ইউনিয়নের নাম	কোথায় অবস্থিত	কোন নদী/খাল বা রাস্তার উপরে অবস্থিত	বর্তমান অবস্থা সংক্ষিপ্ত বর্ণনা
৪৬৫.		০২ নং ওয়ার্ড	করিমের বাড়ীর নিকট	বর্তমানে এই কালভার্ট বন্ধ কারণ মাটি দিয়ে দু'পাশে ভরাট হয়ে গেছে।
৪৬৬.		০২ নং ওয়ার্ড	শরীফের বাড়ীর নিকট	বর্তমানে এই কালভার্ট বন্ধ কারণ মাটি দিয়ে দু'পাশে ভরাট হয়ে গেছে।
৪৬৭.		০২ নং ওয়ার্ড	সুরাপের বাড়ীর নিকট	কালভার্টটির দু'পাশে ভেঙে গেছে
৪৬৮.		০২ নং ওয়ার্ড	হাসেনের বাড়ীর নিকট	ভাল
৪৬৯.		০২ নং ওয়ার্ড	আমিনুরের বাড়ীর সংলগ্ন	ভাল
৪৭০.		০২ নং ওয়ার্ড	হাইয়ের বাড়ীর নিকট	ভাল
৪৭১.		০২ নং ওয়ার্ড	খালেক কেরানী বাড়ীর সামনে	ভাল
৪৭২.		০২ নং ওয়ার্ড	ফজলের বাড়ীর সামনে	ভাল
৪৭৩.		০২ নং ওয়ার্ড	নরুলের বাড়ীর নিকট	এই কালভার্টটি বর্তমানে ভাঙা। দু'পাশে মাটি নাই।
৪৭৪.		০২ নং ওয়ার্ড	ওমরের বাড়ীর সামনে	এই কালভার্টটি বর্তমানে ভাঙা। দু'পাশে মাটি নাই।
৪৭৫.		০২ নং ওয়ার্ড	হাজী বাড়ীর ও জলিলের বাড়ীর নিকট	এই কালভার্টটি বর্তমানে ভাঙা। দু'পাশে মাটি নাই।
৪৭৬.		০২ নং ওয়ার্ড	হাজী বাড়ীর ও জলিলের বাড়ীর নিকট	এই কালভার্টটি বর্তমানে ভাঙা। দু'পাশে মাটি নাই।
৪৭৭.		০৩ নং ওয়ার্ড	০২ নং ক্রমিকের রাস্তায়	এই কালভার্টটি বর্তমানে ভাঙা। দু'পাশে মাটি নাই।
৪৭৮.		০৩ নং ওয়ার্ড	০২ নং ক্রমিকের রাস্তায়	এই কালভার্টটি বর্তমানে ভাঙা। দু'পাশে মাটি নাই।
৪৭৯.		০৩ নং ওয়ার্ড	০২ নং ক্রমিকের রাস্তায়	এই কালভার্টটি বর্তমানে ভাঙা। দু'পাশে মাটি নাই।
৪৮০.		০৩ নং ওয়ার্ড	০৩ নং ক্রমিকের রাস্তায়	ভাল
৪৮১.		০৩ নং ওয়ার্ড	০৩ নং ক্রমিকের রাস্তায়	ভাল
৪৮২.		০৩ নং ওয়ার্ড	০৫ নং ক্রমিকের রাস্তায়	ভাল
৪৮৩.		০৩ নং ওয়ার্ড	০৬ নং ক্রমিকের রাস্তায়	ভাল
৪৮৪.		০৩ নং ওয়ার্ড	০৬ নং ক্রমিকের রাস্তায়	ভাল
৪৮৫.		০৩ নং ওয়ার্ড	০৬ নং ক্রমিকের রাস্তায়	ভাল
৪৮৬.		০৪ নং ওয়ার্ড	০৯ নং ক্রমিকের রাস্তায়	ভাল
৪৮৭.		০৫ নং ওয়ার্ড	বোরহানের বাড়ীর নিকট	এটি ঝুঁকিপূর্ণ ভেঙে গেছে
৪৮৮.		০৫ নং ওয়ার্ড	০১ নং ক্রমিকের রাস্তায়	ভাল
৪৮৯.		০৫ নং ওয়ার্ড	০১ নং ক্রমিকের রাস্তায়	ভাল
৪৯০.		০৫ নং ওয়ার্ড	০১ নং ক্রমিকের রাস্তায়	ভাল
৪৯১.		০৫ নং ওয়ার্ড	০২ নং ক্রমিকের রাস্তায়	ভাল
৪৯২.		০৫ নং ওয়ার্ড	০২ নং ক্রমিকের রাস্তায়	ভাল
৪৯৩.		০৫ নং ওয়ার্ড	০৩ নং ক্রমিকের রাস্তায়	ভাল
৪৯৪.		০৫ নং ওয়ার্ড	০৩ নং ক্রমিকের রাস্তায়	ভাল
৪৯৫.		০৫ নং ওয়ার্ড	০৩ নং ক্রমিকের রাস্তায়	ভাল
৪৯৬.		০৫ নং ওয়ার্ড	০৩ নং ক্রমিকের রাস্তায়	ভাল
৪৯৭.		০৫ নং ওয়ার্ড	০৩ নং ক্রমিকের রাস্তায়	ভাল
৪৯৮.		০৫ নং ওয়ার্ড	০৫ নং ক্রমিকের রাস্তায়	এই কালভার্টটি খুবই ঝুঁকিপূর্ণ দু'পাশে মাটি ধসে গেছে এবং ভেঙে গেছে সংস্কার প্রয়োজন
৪৯৯.		০৫ নং ওয়ার্ড	০৫ নং ক্রমিকের রাস্তায়	ভাল
৫০০.		০৫ নং ওয়ার্ড	০৫ নং ক্রমিকের রাস্তায়	ভাল
৫০১.		০৫ নং ওয়ার্ড	০৬ নং ক্রমিকের রাস্তায়	ভাল
৫০২.		০৫ নং ওয়ার্ড	০৬ নং ক্রমিকের রাস্তায়	ভাল
৫০৩.		০৫ নং ওয়ার্ড	০৬ নং ক্রমিকের রাস্তায়	ভাল
৫০৪.		০৫ নং ওয়ার্ড	০৯ নং ক্রমিকের রাস্তায়	ভাল
৫০৫.		০৬ নং ওয়ার্ড,	ইসমাইল মুহরীর বাড়ীর সংলগ্ন	কালভার্টটি বন্ধ আছে। পানি চলাচল করে না
৫০৬.		০৬ নং ওয়ার্ড,	নজরুল এর বাড়ীর সংলগ্ন	ভাল
৫০৭.		০৬ নং ওয়ার্ড,	ওয়হেদ বেপারীর বাড়ীর সামনে	ভাল
৫০৮.		০৬ নং ওয়ার্ড,	হালু ডা: এর বাড়ীর সংলগ্ন	ভাল
৫০৯.		০৬ নং ওয়ার্ড,	ফজল হাজীর বাড়ীর সামনে	খুবই ঝুঁকিপূর্ণ দু'পাশে মাটি না থাকায় ফলে কালভার্টটি ভেঙে গেছে

ক্রঃ নং	ইউনিয়নের নাম	কোথায় অবস্থিত	কোন নদী/খাল বা রাস্তার উপরে অবস্থিত	বর্তমান অবস্থা সংক্ষিপ্ত বর্ণনা
				। সংস্কার প্রয়োজন।
৫১০.		০৬ নং ওয়ার্ড,	আব্দুল আজিজল মৌলভীর বাড়ীর সামনে	খুবই ঝুঁকিপূর্ণ দুপাশে মাটি না থাকায় ফলে কালভার্টটি ভেঙ্গে গেছে। সংস্কার প্রয়োজন।
৫১১.		০৬ নং ওয়ার্ড,	মঈনউদ্দিন মৌলভীর বাড়ীর সামনে	ভাল
৫১২.		০৭ নং ওয়ার্ড	সোবাহানের বাড়ীর নিকট	ভাল
৫১৩.		০৭ নং ওয়ার্ড	ছামিউল মাস্তারের বাড়ীর সংলগ্ন	ভাল
৫১৪.		০৭ নং ওয়ার্ড	অছিমদ্দিন হাজীর বাড়ীর সংলগ্ন	
৫১৫.		০৮ নং ওয়ার্ড	দরবার বাড়ীর সংলগ্ন	ভাল
৫১৬.		০৮ নং ওয়ার্ড	গল্পার বাড়ীর পশ্চিম পাশে	রাস্তার দু'পাশে মাটি না থাকার ফলে কালভার্টটি ঝুঁকিপূর্ণ।
৫১৭.		০৮ নং ওয়ার্ড	মন্টুর বাড়ীর পিছনে	রাস্তার দুপাশে মাটি না থাকার ফলে কালভার্টটি ঝুঁকিপূর্ণ।
৫১৮.		০৮ নং ওয়ার্ড	কালু বাদশার বাড়ীর পিছনে	কালভার্টটি ভাঙা আছে।
৫১৯.		০৮ নং ওয়ার্ড	সরকার বাড়ীর পশ্চিম পাশে	কালভার্টটি বন্ধ আছে। পানি চলাচল করে না
৫২০.		০৮ নং ওয়ার্ড	আজগর বাড়ীর উত্তর পাশে	কালভার্টটি বন্ধ আছে। পানি চলাচল করে না
৫২১.		০৮ নং ওয়ার্ড	মৌলভী বাড়ীর ঘাটের পশ্চিম পাশে	এই কালভার্টটি দুপাশে মাটি না থাকার ফলে ভেঙ্গে গেছে পানি চলাচল করে না
৫২২.		০৮ নং ওয়ার্ড	নূর ইসলামের বাড়ীর দক্ষিণ পাশে	এই কালভার্টটি দুপাশে মাটি না থাকার ফলে ভেঙ্গে গেছে পানি চলাচল করে না
৫২৩.		০৯ নং ওয়ার্ড	নওয়াব আলী সরকার এর বাড়ীর সম্মুখে খালের উপর	এই কালভার্টটি দুপাশে মাটি না থাকার ফলে ভেঙ্গে গেছে পানি চলাচল করে না
৫২৪.		০৯ নং ওয়ার্ড	নওয়াব আলী সরকার এর বাড়ীর সম্মুখে খালের উপর	এই কালভার্টটি দুপাশে মাটি না থাকার ফলে ভেঙ্গে গেছে পানি চলাচল করে না
৫২৫.		০৯ নং ওয়ার্ড	নওয়াব আলী সরকার এর বাড়ীর সম্মুখে খালের উপর	এই কালভার্টটি দুপাশে মাটি না থাকার ফলে ভেঙ্গে গেছে পানি চলাচল করে না
৫২৬.		০৯ নং ওয়ার্ড	গোলাপ মেস্বারের বাড়ীর সংলগ্ন	এই কালভার্টটি দুপাশে মাটি না থাকার ফলে ভেঙ্গে গেছে পানি চলাচল করে না
৫২৭.		০৯ নং ওয়ার্ড	০৪ নং ক্রমিকের রাস্তায় মাঝখানে	এই কালভার্টটি দুপাশে মাটি না থাকার ফলে ভেঙ্গে গেছে পানি চলাচল করে না
৫২৮.	ঘোষেরপাড়া	০১ নং ওয়ার্ড	বায়েন বাড়ীর মসজিদের পাশে	ভাল
৫২৯.		০১ নং ওয়ার্ড	বাগবাড়ীর মোড়ে	ভাল
৫৩০.		০১ নং ওয়ার্ড	পাঠানপাড়া জোয়ান্দারপাড়া বাড়ীর উত্তর পাশে	ভাল
৫৩১.		০১ নং ওয়ার্ড	সাজা চেয়ারম্যানের বাড়ীর উত্তর পাশে	ভাল
৫৩২.		০১ নং ওয়ার্ড	খন্দকার বাড়ীর সামনে	ভাল
৫৩৩.		০১ নং ওয়ার্ড	বেলতৈল মোড়ে উত্তর পাশে	ভাল
৫৩৪.		০১ নং ওয়ার্ড	বাগবাড়ীর ইনসা মন্ডলের বাড়ীর সামনে	ভাল
৫৩৫.		০২ নং ওয়ার্ড	বাগবাড়ীর ফকির এর বাড়ীর সামনে	এই কালভার্টটির দু'পাশে ভেঙ্গে গেছে এখন খুবই ঝুঁকিপূর্ণ।
৫৩৬.		০২ নং ওয়ার্ড	বাগবাড়ীর মুচার এর বাড়ীর পাশে	দু'পাশে ভেঙ্গে গেছে, ঝুঁকিপূর্ণ।
৫৩৭.		০২ নং ওয়ার্ড	বাগবাড়ীর মোল্লা বাড়ীর খালের উপর	দু'পাশে ভেঙ্গে গেছে, ঝুঁকিপূর্ণ।
৫৩৮.		০২ নং ওয়ার্ড	বাগবাড়ীর কামালের বাড়ীর নিকট	দু'পাশে ভেঙ্গে গেছে, ঝুঁকিপূর্ণ।
৫৩৯.		০২ নং ওয়ার্ড	বাগবাড়ীর শাহালীর বাড়ীর উত্তর পাশে	ভাল
৫৪০.		০৩ নং ওয়ার্ড	বাদে পলাশতলা কামাল সরকারের বাড়ীর পিছনে	এই কালভার্টটির দু'পাশে ভেঙ্গে গেছে এখন খুবই ঝুঁকিপূর্ণ।
৫৪১.		০৩ নং ওয়ার্ড	বীর ঘোষেরপাড়া ফজল মন্ডলের বাড়ীর সংলগ্ন	দু'পাশে ভেঙ্গে গেছে, ঝুঁকিপূর্ণ।
৫৪২.		০৩ নং ওয়ার্ড	বাদে পলাশতলা হাকিমের বাড়ীর	দু'পাশে ভেঙ্গে গেছে, ঝুঁকিপূর্ণ।

ক্রঃ নং	ইউনিয়নের নাম	কোথায় অবস্থিত	কোন নদী/খাল বা রাস্তার উপরে অবস্থিত	বর্তমান অবস্থা সংক্ষিপ্ত বর্ণনা
			পিছনে	
৫৪৩.		০৩ নং ওয়ার্ড	কান্দাপাড়া জাছি মন্ডলের বাড়ীর পাশে	দু'পাশে ভেঙ্গে গেছে, ঝুঁকিপূর্ণ।
৫৪৪.		০৩ নং ওয়ার্ড	কান্দাপাড়া লেবুর বাড়ীর সংলগ্ন	দু'পাশে ভেঙ্গে গেছে, ঝুঁকিপূর্ণ।
৫৪৫.		০৩ নং ওয়ার্ড	কান্দাপাড়া লেবুর বাড়ীর সংলগ্ন	দু'পাশে ভেঙ্গে গেছে, ঝুঁকিপূর্ণ।
৫৪৬.		০৩ নং ওয়ার্ড	কান্দাপাড়া ফয়েজ মন্ডলের বাড়ীর দক্ষিণ পাশে	দু'পাশে ভেঙ্গে গেছে, ঝুঁকিপূর্ণ।
৫৪৭.		০৩ নং ওয়ার্ড	আমিত্তী আমির হামজা বাড়ীর পূর্ব পাশে	দু'পাশে ভেঙ্গে গেছে, ঝুঁকিপূর্ণ।
৫৪৮.		০৩ নং ওয়ার্ড	আমিত্তী আমির হামজা বাড়ীর পশ্চিম পাশে	দু'পাশে ভেঙ্গে গেছে, ঝুঁকিপূর্ণ।
৫৪৯.		০৩ নং ওয়ার্ড	আমিত্তী আশরাফ মন্ডলের বাড়ীর উত্তর পাশে	ভাল
৫৫০.		০৩ নং ওয়ার্ড	আমিত্তী ইদ্রিস এর বাড়ীর পূর্ব পাশে	এই কালভার্টটি ঝুঁকিপূর্ণ কারণ কালভার্টটি দু'পাশে ভেঙ্গে গেছে। সংস্কার করা প্রয়োজন।
৫৫১.		০৩ নং ওয়ার্ড	আমিত্তী ইদ্রিস এর বাড়ীর পূর্ব পাশে	কালভার্টটি দু'পাশে ভেঙ্গে গেছে। এখন খুবই ঝুঁকিপূর্ণ।
৫৫২.		০৪ নং ওয়ার্ড	আলতা মেম্বারের বাড়ীর পাশে	ভাল
৫৫৩.		০৫ নং ওয়ার্ড	দুলালের বাড়ীর পিছনে	ভাল
৫৫৪.		০৫ নং ওয়ার্ড	সুলাই এর বাড়ীর উত্তর পাশে	ভাল
৫৫৫.		০৫ নং ওয়ার্ড	দিনার বাড়ীর দক্ষিণ পাশে	ভাল
৫৫৬.		০৫ নং ওয়ার্ড	হাবিজলের বাড়ীর দক্ষিণ পাশে	ভাল
৫৫৭.		০৫ নং ওয়ার্ড	গণির বাড়ীর পিছনে	ভাল
৫৫৮.		০৫ নং ওয়ার্ড	বীর সগুনা রহিমের বাড়ীর দক্ষিণ পাশে	এই কালভার্টটি দু'পাশে রিং ভেঙ্গে গেছে। সংস্কার প্রয়োজন।
৫৫৯.		০৫ নং ওয়ার্ড	চারালকান্দি আকবর কারির বাড়ীর উত্তর পাশে	এই কালভার্টটি দু'পাশে রিং ভেঙ্গে গেছে। এখন ঝুঁকিপূর্ণ এবং মাটি ধসে পড়ার কারণে পানি চলাচল বন্ধ হয়ে গেছে।
৫৬০.		০৫ নং ওয়ার্ড	সোনাউল্লাহ এর বাড়ীর পাশে	এই কালভার্টটি দু'পাশে রিং ভেঙ্গে গেছে। এখন ঝুঁকিপূর্ণ এবং মাটি ধসে পড়ার কারণে পানি চলাচল বন্ধ হয়ে গেছে।
৫৬১.		০৫ নং ওয়ার্ড	নাগেরপাড়া কাউয়াপাড়া	এই কালভার্টটি দু'পাশে রিং ভেঙ্গে গেছে। এখন ঝুঁকিপূর্ণ এবং মাটি ধসে পড়ার কারণে পানি চলাচল বন্ধ হয়ে গেছে।
৫৬২.		০৫ নং ওয়ার্ড	ছবিলাপুর লিচুর বাড়ীর সামনে	দু'পাশে ভেঙ্গে গেছে, ঝুঁকিপূর্ণ।
৫৬৩.		০৫ নং ওয়ার্ড	খালেক সরকারের বাড়ীর দক্ষিণ পাশে	দু'পাশে ভেঙ্গে গেছে, ঝুঁকিপূর্ণ।
৫৬৪.		০৫ নং ওয়ার্ড	হাই চেয়ারম্যান বাড়ীর উত্তর পাশে	দু'পাশে ভেঙ্গে গেছে, ঝুঁকিপূর্ণ।
৫৬৫.		০৫ নং ওয়ার্ড	হাই চেয়ারম্যান বাড়ীর উত্তর পাশে	দু'পাশে ভেঙ্গে গেছে, ঝুঁকিপূর্ণ।
৫৬৬.		০৫ নং ওয়ার্ড	পাইতে বাড়ীর সামনে	দু'পাশে ভেঙ্গে গেছে, ঝুঁকিপূর্ণ।
৫৬৭.		০৫ নং ওয়ার্ড	আকন্দ বাড়ীর দক্ষিণ মাথায়	দু'পাশে ভেঙ্গে গেছে, ঝুঁকিপূর্ণ।
৫৬৮.		০৫ নং ওয়ার্ড	আকন্দ বাড়ীর দক্ষিণ মাথায়	দু'পাশে ভেঙ্গে গেছে, ঝুঁকিপূর্ণ।
৫৬৯.		০৫ নং ওয়ার্ড	কালু মন্ডল এর বাড়ীর পিছনে	দু'পাশে ভেঙ্গে গেছে, ঝুঁকিপূর্ণ।
৫৭০.		০৫ নং ওয়ার্ড	ছবিলাপুর চৌরাস্তা মোড়ে	এই কালভার্টটি ভেঙ্গে গেছে। এখন বর্তমানে ঝুঁকিপূর্ণ।
৫৭১.		০৬ নং ওয়ার্ড	ছবিলাপুর চৌরাস্তা মোড়ে	এই কালভার্টটির মূখ বন্ধ রয়েছে মাটি দিয়ে। পানি চলাচল বন্ধ
৫৭২.		০৬ নং ওয়ার্ড	আনার মাষ্টার এর বাড়ীর পিছনে	রিং কালভার্টটি ভেঙ্গে গেছে এখন অকেজো।
৫৭৩.		০৬ নং ওয়ার্ড	আজিজ মাষ্টারের বাড়ীর উত্তর পাশে	দু'পাশে ভেঙ্গে গেছে, ঝুঁকিপূর্ণ।
৫৭৪.		০৬ নং ওয়ার্ড	ছবিলাপুর রেজি: প্রা: বিদ্যা: এর সামনে	এই কালভার্টটির মূখ বন্ধ রয়েছে মাটি দিয়ে। পানি চলাচল করে না।
৫৭৫.		০৬ নং ওয়ার্ড	আবুলের বাড়ীর উত্তর পাশে	দু'পাশে ভেঙ্গে গেছে, ঝুঁকিপূর্ণ।
৫৭৬.		০৬ নং ওয়ার্ড	মোতালেবের বাড়ীর পিছনে	এই কালভার্টটি ভেঙ্গে গেছে এখন ঝুঁকিপূর্ণ।
৫৭৭.		০৬ নং ওয়ার্ড	উমেদ আলীর বাড়ীর উত্তর পাশে	ভাল
৫৭৮.		০৭ নং ওয়ার্ড	হাই সরকারের বাড়ীর সামনে	ভাল

ক্রঃ নং	ইউনিয়নের নাম	কোথায় অবস্থিত	কোন নদী/খাল বা রাস্তার উপরে অবস্থিত	বর্তমান অবস্থা সংক্ষিপ্ত বর্ণনা	
৫৭৯.		০৭ নং ওয়ার্ড	ছবিলাপুর ফজলের বাড়ীর উত্তর পাশে	এই কালভার্টটি বন্যার কারণে ভেঙে গেছে। এখন খুবই ঝুঁকিপূর্ণ।	
৫৮০.		০৭ নং ওয়ার্ড	চরঘোষেরপাড়া চাঁন মাস্তার এর বাড়ীর পাশে	দু'পাশে ভেঙে গেছে, ঝুঁকিপূর্ণ।	
৫৮১.		০৮ নং ওয়ার্ড	ছামসুল মাস্তারের বাড়ীর পাশে	দু'পাশে ভেঙে গেছে, ঝুঁকিপূর্ণ।	
৫৮২.		০৮ নং ওয়ার্ড	সগুনা জয়নাল মাস্তারের বাড়ীর দক্ষিণ পাশে	এই কালভার্টটি ভেঙে গেছে। এখন ঝুঁকিপূর্ণ।	
৫৮৩.		০৮ নং ওয়ার্ড	কাহেতাপাড়া রিপনের বাড়ীর পাশে	ভাল	
৫৮৪.		০৮ নং ওয়ার্ড	চাডালকান্দি আলতার বাড়ীর পাশে	কালভার্টটি ভাঙা তবে সংস্কার প্রয়োজন।	
৫৮৫.		০৮ নং ওয়ার্ড	নাগেরপাড়া রশিদের বাড়ীর পাশে	কালভার্টটি ভাঙা তবে সংস্কার প্রয়োজন।	
৫৮৬.		০৮ নং ওয়ার্ড	নাগেরপাড়া লাল মিলিটারীর বাড়ীর পাশে	কালভার্টটি ভাঙা তবে সংস্কার প্রয়োজন।	
৫৮৭.		০৮ নং ওয়ার্ড	বংশীবেলতৈল সোনাউল্লাহ এর বাড়ীর পাশে	কালভার্টটি ভাঙা তবে সংস্কার প্রয়োজন।	
৫৮৮.		০৮ নং ওয়ার্ড	বীরসগুনা হালিমের বাড়ীর উত্তর পাশে	ভাল	
৫৮৯.		০৯ নং ওয়ার্ড	চর সগুনা মোতালেব এর বাড়ীর পাশে	ভাল	
৫৯০.		০৯ নং ওয়ার্ড	বীরসগুনা জলিলের বাড়ীর পাশে	ভাল	
৫৯১.		০৯ নং ওয়ার্ড	চরসগুনা তোতা খার বাড়ীর পাশে	ভাল	
৫৯২.		০৯ নং ওয়ার্ড	চর সগুনা গফুরের বাড়ীর পাশে	ভাল	
৫৯৩.		১০নং ঝাউগড়া	০২ নং ওয়ার্ড	হায়দার আলীর বাড়ীর সাথে	অকেজো অবস্থায় আছে মেরামত দরকার। কারণ মাটি পড়ে মুখ বন্ধ হয়ে পানি চলাচল ব্যাহত হচ্ছে।
৫৯৪.			০২ নং ওয়ার্ড	ছারোয়ার মেসারের বাড়ীর সাথে	ভাল না ঝুঁকিপূর্ণ। কোন রকম পানি চলাচলা করে।
৫৯৫.			০২ নং ওয়ার্ড	সুরুজের বাড়ীর উত্তর পাশে	দু'পাশে ভেঙে গেছে, ঝুঁকিপূর্ণ।
৫৯৬.		০২ নং ওয়ার্ড	পিটি আর স্কুলের পূর্ব পাশে	মোটামুটি ভাল আছে	
৫৯৭.		০৬ নং ওয়ার্ড	সরকার বাড়ীর পূর্ব পাশে	এই কালভার্টটি খুবই ঝুঁকিপূর্ণ কালভার্টটির দুপাশে মাটি নাই	
৫৯৮.		০৬ নং ওয়ার্ড	কমলা মোড়ে	দু'পাশে ভেঙে গেছে, ঝুঁকিপূর্ণ।	
৫৯৯.		০৬ নং ওয়ার্ড	আকন্দ বাড়ীর পশ্চিম পাশে	দু'পাশে ভেঙে গেছে, ঝুঁকিপূর্ণ।	
৬০০.		০৫ নং ওয়ার্ড	হাতেম মন্ডলের বাড়ীর পূর্ব পাশে	ভাল	
৬০১.		০৫নং ওয়ার্ড	ইদ্রিস মেসারের বাড়ীর পূর্ব পাশে	ভাল	
৬০২.		০৫ নং ওয়ার্ড	পূর্ব ইন্দ্রবাড়ীর আবুলের বাড়ীর দক্ষিণ পাশে	ভাল	
৬০৩.		০৫নং ওয়ার্ড	দেহপাড় ফয়েজ এর বাড়ীর পূর্ব পাশে	এই কালভার্টটি খুবই ঝুঁকিপূর্ণ	
৬০৪.		০৫নং ওয়ার্ড	পূর্ব ইন্দ্রবাড়ীর আঞ্জুরী বাড়ীর উত্তর পাশে	ভাল	
৬০৫.		০৫ নং ওয়ার্ড	পূর্ব ইন্দ্রবাড়ীর আঞ্জুরী বাড়ীর দক্ষিণ পাশে	কালভার্টটির দুপাশে মাটি নাই খুবই ঝুঁকিপূর্ণ	
৬০৬.		০৫নং ওয়ার্ড	নাজিরের বাড়ীর হতে উচ্চ বিদ্যা: গেট ময়নার বাড়ীর দক্ষিণ পাশে	ভাল	
৬০৭.		০৪নং ওয়ার্ড	পলাশী অবর ব্যাপারী বাড়ীর পশ্চিম পাশে	ভাল	
৬০৮.		০৭নং ওয়ার্ড	তোতা মিয়ার বাড়ীর পাকা রাস্তার উত্তর পাশে	এই কালভার্টটি খুবই ঝুঁকিপূর্ণ কালভার্টটির দুপাশে মাটি নাই	
৬০৯.		০৭নং ওয়ার্ড	হাফিহের বাড়ীর পশ্চিম পাশে	এই কালভার্টটি ভেঙে পড়ে আছে। মেরামতের দরকার।	
৬১০.		০৭নং ওয়ার্ড	মজিদ মোল্লার বাড়ীর দক্ষিণ পাশে	ভাল	
৬১১.		০৮নং ওয়ার্ড	টুপকারচর বন্ধের মধ্যে	এই কালভার্টটি পূর্বে ভাল ছিল। বন্যার পানি আসাতে রাস্তার মাটি ধসে পড়েছে। এ জন্য কালভার্টটি খুবই ঝুঁকিপূর্ণ	
৬১২.		০৮নং ওয়ার্ড	টুপকারচর শেখসাধী রোমারী নদীর কিনারে	ভাল	
৬১৩.		০৮নং ওয়ার্ড	নৈমুদীর বাড়ীর পাশে	ভাল	
৬১৪.		০৮নং ওয়ার্ড	রেহান আলীর বাড়ীর পাশে	ভাল	
৬১৫.		০৮নং ওয়ার্ড	ভোলার বাড়ীর উত্তর পাশে	ভাল	

ক্রঃ নং	ইউনিয়নের নাম	কোথায় অবস্থিত	কোন নদী/খাল বা রাস্তার উপরে অবস্থিত	বর্তমান অবস্থা সংক্ষিপ্ত বর্ণনা
৬১৬		০৩নং ওয়ার্ড	মানকি আবুলের বাড়ীর উত্তর পাশে	এই কালভার্টটি পূর্বে ভাল ছিল। বর্তমানে কালভার্টটি ঝুঁকিপূর্ণর মধ্যে পড়ে আছে। মেরামতের প্রয়োজন।
৬১৭	শ্যামপুর	০৬নং ওয়ার্ড	দক্ষিণ বালুর চর গ্রাম সাইদ এর বাড়ীর সামনে	ভাল
৬১৮		০১নং ওয়ার্ড	গোবিন্দী তাছেনের বাড়ীর সম্মুখে	ভাল
৬১৯		০১নং ওয়ার্ড	আসাদ আলীর বাড়ীর সামনে	এই কালভার্টটি ভাল কিন্তু কালভার্টটি মাটি ভরাট হয়ে গেছে এজন্য পানি চলাচল স্বাভাবিক নয়।
৬২০		০২নং ওয়ার্ড	শ্যামপুর হুদ্রিসের বাড়ীর সামনে	ভাল
৬২১		০২নং ওয়ার্ড	পূর্ব শ্যামপুর কালাচীনের বাড়ীর সামনে	ভাল
৬২২		০২নং ওয়ার্ড	পূর্ব শ্যামপুর রহমতের বাড়ীর সামনে	ভাল
৬২৩		০২নং ওয়ার্ড	পূর্ব শ্যামপুর বাবর আলীর বাড়ীর সামনে	ভাল
৬২৪		০৪নং ওয়ার্ড	সম্মুর বাড়ীর সামনে	এই কালভার্টটি পূর্বে ভাল ছিল কিন্তু বন্যার পলি পড়ে মুখ বন্ধ হয়ে গেছে পানি চলাচল করে না।
৬২৫		০৪নং ওয়ার্ড	কাজাইকাটা বাদলের বাড়ীর সামনে	এই কালভার্টটি বর্তমানে সচল পানি চলাচল স্বাভাবিক
৬২৬		০৪নং ওয়ার্ড	কাজাইকাটা টুরু বাড়ীর সামনে	ভাল
৬২৭		০৪নং ওয়ার্ড	কাজাইকাটা হযরতের বাড়ীর সামনে	ভাল
৬২৮		০৪নং ওয়ার্ড	কাজাইকাটা সাদবরের বাড়ীর সামনে	ভাল
৬২৯		০৪নং ওয়ার্ড	কাজাইকাটা ছবদেরের বাড়ীর সামনে	ভাল
৬৩০		০৬নং ওয়ার্ড	দক্ষিণ বালুচর সবুদ হাজীর বাড়ীর সামনে	এই কালভার্টটি পূর্বে ভাল ছিল। অতিরিক্ত যোগাযোগ হওয়ার কারণে কালভার্টটি দুপাশে ভেঙে গেছে।
৬৩১		০৬নং ওয়ার্ড	দক্ষিণ বালুচর বড় বাড়ীর পাশে	ভাল
৬৩২		০৬নং ওয়ার্ড	রেহান আলীর বাড়ীর সামনে	ভাল
৬৩৩		০৬নং ওয়ার্ড	বাউলের পাড়া নুরু গোয়ালের বাড়ীর পাশে	ভাল
৬৩৪		০৬নং ওয়ার্ড	উত্তর বালুচর চাঁন মিয়ান বাড়ীর পশ্চিম পাশে	ভাল
৬৩৫		০৬নং ওয়ার্ড	মোস্তফা মাস্তায়ে বাড়ীর পাশে	এই কালভার্টটি পূর্বে ভাল ছিল। কিন্তু বন্যার পানি এসে রাস্তা বিলিন হয়ে গেছে। এজন্য কালভার্ট দিয়ে পানি চলাচল বন্ধ।
৬৩৬		০৬নং ওয়ার্ড	দক্ষিণ বালুচর করিমের বাড়ীর পূর্ব পাশে	এই কালভার্টটি পূর্বে ভাল ছিল। কিন্তু বন্যার পানি হওয়ায় মুখ বন্ধ হয়ে গেছে।
৬৩৭	০৬নং ওয়ার্ড	দক্ষিণ বালুচর আজিজের বাড়ীর দক্ষিণ পাশে	ভাল	
৬৩৮	০৬নং ওয়ার্ড	টুপকারচর মাইরের বাড়ীর পাশে	ভাল	
৬৩৯	০৭নং ওয়ার্ড	টুপকারচর বক্কর বাড়ীর পাশে	ভাল	
৬৪০	০৭নং ওয়ার্ড	আনার হাজীর বাড়ীর পাশে	ভাল	
৬৪১	০৮নং ওয়ার্ড	চর বসন্ত পশ্চিম শংশেরের বাড়ীর পাশে	ভাল	
৬৪২	০৮নং ওয়ার্ড	নরলের বাড়ীর পাশে	ভাল	
৬৪৩	০৮নং ওয়ার্ড	মোফাজ্জল হোসেনের বাড়ীর সামনে	ভাল	
৬৪৪	০৮নং ওয়ার্ড	খোকান বাড়ীর সামনে	ভাল	
৬৪৫	০৮নং ওয়ার্ড	আলমের বাড়ীর সামনে	এই কালভার্টটি তেমন ভাল নয় কোন রকমে পানি চলাচল করে।	
৬৪৬	০৮নং ওয়ার্ড	ছফরের বাড়ীর পূর্ব পাশে	ভাল	
৬৪৭	০৮নং ওয়ার্ড	চর বসন্ত পূর্ব জহরের বাড়ীর সামনে	ভাল	
৬৪৮	০৯নং ওয়ার্ড	সবুজের বাড়ীর সামনে	ভাল	
৬৪৯	০৯নং ওয়ার্ড	মোস্তাফার বাড়ীর সামনে	ভাল	
৬৫০	০৯নং ওয়ার্ড	আজিজের বাড়ীর সামনে	ভাল	
৬৫১	০৯নং ওয়ার্ড	পূর্ব চর বসন্ত ফয়জলে এর বাড়ীর সামনে	ভাল	

ক্রঃ নং	ইউনিয়নের নাম	কোথায় অবস্থিত	কোন নদী/খাল বা রাস্তার উপরে অবস্থিত	বর্তমান অবস্থা সংক্ষিপ্ত বর্ণনা
৬৫২		০৯নং ওয়ার্ড	আমছেরের বাড়ীর সামনে	ভাল
৬৫৩		০৯নং ওয়ার্ড	উত্তর বালুরচর ময়নার বাড়ীর সামনে	এই কালভার্টটি পূর্বে ভাল ছিল কিন্তু যোগাযোগ বেশি হওয়ায় এখন নষ্ট হয়ে গেছে। সংস্কার প্রয়োজন।
৬৫৪		০৯নং ওয়ার্ড	উত্তর বালুরচর সজুর বাড়ীর নিকট	ভাল
৬৫৫		০৯নং ওয়ার্ড	উত্তর বালুরচর মিলন বাজার এর পাশে	ভাল
৬৫৬		০৯নং ওয়ার্ড	ব্রীজ উত্তর বালুরচর নওয়ানের বাড়ীর সামনে	এই কালভার্টটি মোটামুটি ভাল তবে কোন কোন জায়গায় কংক্রিট উঠে গেছে কোন মতে যোগাযোগ চলে।
৬৫৭		০৯নং ওয়ার্ড	উত্তর বালুরচর নাগরের বাড়ীর সামনে	ভাল
৬৫৮		০৯নং ওয়ার্ড	উত্তর বালুরচর চাঁনদের বাড়ীর সামনে	ভাল
৬৫৯		০৯নং ওয়ার্ড	উত্তর বালুরচর মোস্তফার বাড়ীর সামনে	ভাল
৬৬০		০৯নং ওয়ার্ড	উত্তর বালুরচর সম্রাট বাড়ীর সামনে	ভাল
৬৬১		০৯নং ওয়ার্ড	উত্তর বালুর আখুলের বাড়ীর সামনে	এই কালভার্টটি পূর্বে ভাল ছিল কিন্তু বন্যার পানি এসে মাটি ধসে পড়ে গেছে। এজন্য কালভার্টটি মেরামত প্রয়োজন।
৬৬২	পৌরসভা	টি এন টি রোডে	ব্র্যাক অফিসের রাস্তায়	ভাল
৬৬৩		মলিকাডাংগা	বড় রাস্তার মাঝে	ভাল
৬৬৪		কান্দেববাড়ীর	পৌরবাড়িয়া রাস্তার মাঝে	ভাল
৬৬৫		ফুলছেরা	রাস্তার শেষ মাথায়	ভাল

তথ্য সূত্র: রাজু আহমেদ, সাব-এ্যাসিস্টেন্ট ইঞ্জিনিয়ার ও হারুনুর রশিদ, এ্যাসিস্টেন্ট ইঞ্জিনিয়ার, ০১৭২৮-০৮৭৯৮৬, ০১৯৩৪-৯৩৮৯০২, পৌর: তথ্যপ্রদানকারী। ইউপি তথ্য চেয়ারম্যান, মেঘার ও জিভির মাধ্যমে।

সংযুক্তি ৪

ইউনিয়ন ভিত্তিক রাস্তার সংখ্যা, রাস্তার নাম, কোথায় অবস্থিত ও রাস্তার বর্তমান অবস্থা

ক্রঃ নং	ইউনিয়নের নাম	কোথা হতে কোথা পর্যন্ত	কত কি.মি.	ধরণ(পাকা/কাঁচা/এইচ বিবি)	উচ্চতা	বর্তমান অবস্থার সংক্ষিপ্ত বর্ণনা
১.	দুরমুঠ	হাতিজা ইসলামপুর সীমানা হতে মেজুরের বাড়ী হয়ে হাতিজা ময়নাপের বাড়ী পর্যন্ত	১.৫০ কি.মি.	কাঁচা	২.৫০ ফুট	স্বাভাবিক
২.		হাতিজা জলিল উদ্দিনের বাড়ী হতে নদীপাড় হয়ে হাতিজা ইয়াকুবের বাড়ী পর্যন্ত	২ কি.মি.	কাঁচা	১ ফুট	রাস্তাটি ভাঙ্গাচূড়া, সংস্কার করা প্রয়োজন।
৩.		সুলতানখান গোলাপের সমিল হতে চরপানসী খালেকের বাড়ী হয়ে ইন্দারপাড় ইউপি রাস্তা পর্যন্ত	২ কি.মি.	কাঁচা	১ ফুট	স্বাভাবিক
৪.		দুরমুঠ বাজার হতে দুরমুঠ চৌরাস্তা পর্যন্ত	১.৫ কি.মি.	কাঁচা	২ ফুট	ভাল
৫.		রুকনাই শরফতের বাড়ী হতে রুকনাই ফরহাতের বাড়ী পর্যন্ত ইউপি রাস্তা	৩ কি.মি.	কাঁচা	৩ ফুট	ভাল
৬.		হাতিজা সোহরাপের বাড়ী হতে হাতিজা বাদশা বাড়ী হয়ে হাতিজা জামে মসজিদ পর্যন্ত	২ কি.মি.	কাঁচা	১.৫০ ফুট	ভাল
৭.		হাতিজা চাংগার মোড় হতে রেল লাইন আমবাড়ীরয়া খলিলের বাড়ী পর্যন্ত ইউপি রাস্তা	২ কি.মি.	কাঁচা	১.৫০ ফুট	ভাল
৮.		হাতিজা জলিল উদ্দিনের বাড়ী হতে ইয়াকুবের বাড়ী পর্যন্ত ইউপি রাস্তা	১.৫০ কি.মি.	কাঁচা	১.৫০ ফুট	ভাল
৯.		ফুলতলা বাজার হয়ে কফিলের বাড়ী হতে রেল গেট পার হয়ে টিয়ার বাড়ীর সামনে দিয়ে সরসীতানী ব্রীজ পার হয়ে জব্বরের বাড়ী হয়ে শরীফ খা এর বাড়ীর শেষ সীমানা পর্যন্ত	৩ কি.মি.	কাঁচা	৪ ফুট	এই রাস্তা পূর্বে ভাল ছিল কিন্তু বন্যার কারণে মাটি খসে যাওয়ায় যোগাযোগ ব্যবস্থা খুবই ঝুঁকিপূর্ণ। এই রাস্তা সংস্কার করা প্রয়োজন।
১০.		সরুজ বাড়ীর হতে সমীর বাড়ী পর্যন্ত হাসলা জাঙ্গালিয়া রাস্তা	৩ কি.মি.	কাঁচা	৩ ফুট	রাস্তাটি ভাঙ্গা চূড়া, সংস্কার করা প্রয়োজন।
১১.		হাতিজা ময়নাল এর বাড়ী হতে ইসলামপুর পৌরসভা সীমা পর্যন্ত	১.৫০ কি.মি.	কাঁচা	২ ফুট	ভাল
১২.		হাতিজা সোহরাফ এর বাড়ী হতে হাতিজা বাদশা এর বাড়ী পর্যন্ত ইউপি রাস্তা	২ কি.মি.	কাঁচা	২.৫০ ফুট	ভাল
১৩.		রুতুম মেলেটারীর বাড়ী হতে আলমগীর মেস্বার এর বাড়ী হয়ে ইসলামপুরের সীমানা পর্যন্ত ইউপি রাস্তা	২.৫০ কি.মি.	কাঁচা	৩ ফুট	রাস্তাটি ভাঙ্গা চূড়া, সংস্কার করা প্রয়োজন।
১৪.		সরবতের বাড়ী হতে রমজুর বাড়ী হয়ে হাসুর বাড়ী পর্যন্ত রাস্তা	২ কি.মি.	কাঁচা	২.৫০ ফুট	রাস্তাটি ভাঙ্গা চূড়া, সংস্কার করা প্রয়োজন।
১৫.		আজাহারের বাড়ী হতে আবুল এর বাড়ী পর্যন্ত	১.৫০ কি.মি.	কাঁচা	৩.৫০ ফুট	রাস্তাটি ভাঙ্গা চূড়া, সংস্কার করা প্রয়োজন।
১৬.		আবুল এর বাড়ী হয়ে সরপি বিল হয়ে রুকনাই বাজার পর্যন্ত	২.৫০ কি.মি.	কাঁচা	৫ ফুট	অর্ধেক ভাল অর্ধেক ঝুঁকিপূর্ণ।
১৭.		আইখের বাড়ীর হতে জলিমুদ্দিনের বাড়ী হয়ে দক্ষিণ শেষ সীমানা নাপগাছ পর্যন্ত ইউপি রাস্তা	২ কি.মি.	কাঁচা	৫ ফুট	অর্ধেক ভাল অর্ধেক ঝুঁকিপূর্ণ। রাস্তাটি মেরামত করতে হবে।
১৮.		আব্দুল রশিদের বাড়ী হতে সিক্কুর বাড়ীর হয়ে জরিপউদ্দিনের বাড়ী পর্যন্ত	১.৫০ কি.মি.	কাঁচা	৩ ফুট	অর্ধেক ভাল অর্ধেক ঝুঁকিপূর্ণ। রাস্তাটি মেরামত করতে হবে।
১৯.	কুলিয়া	টনকি পাকা রাস্তা থেকে মজিবর মাষ্টারের বাড়ী হয়ে রেললাইন পর্যন্ত	১ কি.মি.	কাঁচা	৩ ফুট	রাস্তাটি ঝুঁকিপূর্ণ অবস্থায় রয়েছে। রাস্তাটি মেরামত করা প্রয়োজন।

ক্রঃ নং	ইউনিয়নের নাম	কোথা হতে কোথা পর্যন্ত	কত কি.মি.	ধরণ(পাকা/কাঁচা/এইচ বিবি)	উচ্চতা	বর্তমান অবস্থার সংক্ষিপ্ত বর্ণনা
২০.		টনকি বিশ্ব রোড হতে বক্ররের বাড়ীর উত্তর পাশ দিয়ে পরাগলি হোসেন আলীর বাড়ী পর্যন্ত	১ কি.মি.	কাঁচা	৩.৫০ ফুট	ভাল
২১.		টনকি গৌবিন্দী চৌরাস্তা হতে আতিক মিয়ার বাড়ীর দক্ষিণ পাশ দিয়ে টনকি বাজার পর্যন্ত	১.৫০ কি.মি.	কাঁচা	২.৫০ ফুট	ভাল
২২.		ডেফলা চৌরাস্তা হতে হোসেন আলীর বাড়ীর দক্ষিণ পাশ লাইন পর্যন্ত	২ কি.মি.	কাঁচা	২ ফুট	ভাল
২৩.		২ নং ওয়ার্ড দুরমুঠ রেললাইন হতে হাসুর এর বাড়ী হয়ে সিতানী ময়াখাল পর্যন্ত	৩ কি.মি.	কাঁচা	২ ফুট	রাস্তাটির দু'পাশে ভেঙ্গে যাওয়ায় খুবই ঝুঁকিপূর্ণ অবস্থা, রাস্তাটি সংস্কার করা প্রয়োজন।
২৪.		২ নং ওয়ার্ড জহরুল চেয়ারম্যানের বাড়ী হতে হাসুর বাড়ীর রাস্তা পর্যন্ত	১ কি.মি.	কাঁচা	২.৫০ ফুট	এই রাস্তা মোটামুটি স্বাভাবিক অবস্থায় রয়েছে।
২৫.		২নং ওয়ার্ড মনু শেখের বাড়ী হতে উত্তর কুলিয়া মাদ্রাসা হয়ে টনকি পচাবহলা জিসি আর সি রোড পর্যন্ত	২ কি.মি.	কাঁচা	২.৫০ ফুট	এই রাস্তা মোটামুটি স্বাভাবিক অবস্থায় রয়েছে।
২৬.		২ নং ওয়ার্ড সোনারউদ্দিন মুন্সির বাড়ীর হতে উত্তর কুলিয়া মাদ্রাসা ইউপি রাস্তা পর্যন্ত	১ কি.মি.	কাঁচা	৩ ফুট	এই রাস্তা মোটামুটি স্বাভাবিক অবস্থায় রয়েছে।
২৭.		২ নং ওয়ার্ড মান্নান প্রফেসরের বাড়ী হতে হাজী মহর উদ্দিনের বাড়ী হয়ে হাসুর বাড়ী পর্যন্ত	১ কি.মি.	কাঁচা	২ .৫০ ফুট	এই রাস্তা মোটামুটি স্বাভাবিক অবস্থায় রয়েছে।
২৮.		৩ নং ওয়ার্ড হাসুর বাড়ী হতে মধ্য পাড়া ছাতারের বাড়ী হয়ে সোনার উদ্দিনের বাড়ীর দক্ষিণ পাশ হয়ে টনকি পচাবহলা জি সি আর সি পর্যন্ত	২ কি.মি.	পাকা	২ ফুট	এই রাস্তাটি বন্যায় প্লাবিত হয়, রাস্তাটি উঁচু করতে হবে।
২৯.		২ নং ওয়ার্ড পচাবহলা হরিনা তাই টনকি পচাবহলা জিসি আর সি রোড হতে ফজলের বাড়ীর পাশদিয়ে তালাই নদীর পর্যন্ত	২ কি.মি.	পাকা	২ ফুট	এই রাস্তাটি বন্যায় প্লাবিত হয়, রাস্তাটি উঁচু করতে হবে।
৩০.		৩ নং ওয়ার্ড মধ্য কুলিয়া আবুলের বাড়ী হতে বেলালের বাড়ীর পশ্চিমে পাশ দিয়ে চেয়ারম্যান সাহেবের পুরাতন বাড়ীর পাকা রাস্তা পর্যন্ত	১ কি.মি.	কাঁচা	২ ফুট	মোটামুটি ভাল
৩১.		টনকি পচাবহলা রোড হতে বাচ্চু মন্ডলের বাড়ী পর্যন্ত	০.৫০ কি.মি.	কাঁচা	১ ফুট	এই রাস্তাটি বন্যায় প্লাবিত হয়, রাস্তাটি উঁচু করতে হবে।
৩২.		টনকি পচাবহলা জিসি আর সি রোড হতে সাহেব আলীর বাড়ী হয়ে আলাই নদীর দক্ষিণ পাশ দিয়ে সাদিপাটি চৌরাস্তা ইউপি পর্যন্ত	২.৫০ কি.মি.	কাঁচা	২ ফুট	এই রাস্তাটি মোটামুটি ভাল অবস্থায় রয়েছে।
৩৩.		কুলিয়া মনুর বাড়ী হতে বদদলির বাড়ীর পশ্চিম পাশ দিয়ে সাদিপাটি তিন রাস্তা মোড় পর্যন্ত	১ কি.মি.	কাঁচা	২.৫০ ফুট	এই রাস্তাটি বন্যায় প্লাবিত হয়, রাস্তাটি উঁচু করতে হবে।
৩৪.		তারাকন্দা সোরাপের বাড়ী হতে আব্দুল মজিদ সরকারের বাড়ীর পশ্চিম পাশদিয়ে কাদেরর বাড়ী হয়ে সাদিপাটি চৌরাস্তা পর্যন্ত	২ কি.মি.	কাঁচা	২.৫০- ০৩ ফুট	এই রাস্তাটি বন্যায় প্লাবিত হয়, রাস্তাটি উঁচু করতে হবে।
৩৫.		সাদিপাটি চৌরাস্তা হতে পীরগাছা বিলের পশ্চিম পাশ দিয়ে চিনিতোলা বাজার পর্যন্ত	৩ কি.মি.	কাঁচা	২ ফুট	এই রাস্তাটি বন্যায় প্লাবিত হয়, রাস্তাটি উঁচু করতে হবে।
৩৬.		সাদিপাটি চৌরাস্তা হতে বদলোমলী ব্রীজ হয়ে সাদিপাটি প্রাথমিক বিদ্যালয় পর্যন্ত	২ কি.মি.	কাঁচা	৫ ফুট	এই রাস্তা মোটামুটি স্বাভাবিক অবস্থায় রয়েছে।
৩৭.		সাদিপাটি আকবর হাজীর বাড়ী হতে মতি আমিনের বাড়ীর পূর্ব পাশ দিয়ে	১.৫০ কি.মি.	কাঁচা	১ ফুট	এই রাস্তা ভাঙ্গা চুড়া ও চলাচলের

ক্রঃ নং	ইউনিয়নের নাম	কোথা হতে কোথা পর্যন্ত	কত কি.মি.	ধরণ(পাকা/কাঁচা/এইচ বিবি)	উচ্চতা	বর্তমান অবস্থার সংক্ষিপ্ত বর্ণনা
		খুলছেকুড়ি পর্যন্ত				অনুপযোগী, রাস্তাটি মেরামত করা প্রয়োজন।
৩৮.		টনকি পচাবহলা জিসি আর সি রোড হতে সাদিপাটি বাজার পর্যন্ত	১ কি.মি.	কাঁচা	৩ ফুট	রাস্তাটি বন্যা কবলিত, উঁচু করতে হবে।
৩৯.		পচাবহলা জিসি আর সি পাকা রোড হতে পচাবহলা ঈদগাহ মাঠের পশ্চিম পাশ দিয়ে কুলিয়া দুরমুঠ ইউপি সীমানা পর্যন্ত	২ কি.মি.	কাঁচা	১.৫০ ফুট	রাস্তাটি বন্যা কবলিত, উঁচু করতে হবে।
৪০.		টনকি পচাবহলা জি সি আর সি রোড কেপার বাড়ীর হতে হারুনের বাড়ীর পূর্ব পাশ দিয়ে সারাদা নদীর পাড় পর্যন্ত	৩ কি.মি.	কাঁচা	২.৫০ ফুট	রাস্তাটি বন্যা কবলিত, উঁচু করতে হবে।
৪১.		সাদিপাটি সরকারী প্রাথমিক বিদ্যালয় হতে আলাই নদীর দক্ষিণ পাশ দিয়ে পচাবহলা প্রাথমিক বিদ্যালয় পর্যন্ত	২ কি.মি.	কাঁচা	৫ ফুট	রাস্তাটি বন্যা কবলিত, উঁচু করতে হবে।
৪২.		৩ নং ওয়ার্ড পচাবহলা কালাবাড়ী খালের মুখ হতে আলাই নদী দক্ষিণ পাশ দিয়ে টনকি পচাবহলা জিসি আর সি রোড পর্যন্ত	১ কি.মি.	কাঁচা	৩ ফুট	স্বাভাবিক
৪৩.		পচা বহা আমীরউদ্দিনেন বাড়ী হতে সাইর উদ্দিনের বাড়ী হয়ে পুগলী খাল পর্যন্ত	১.৫০ কি.মি.	কাঁচা	১.৫০ ফুট	এই রাস্তা বন্যা কবলিত রাস্তাটি উঁচু করতে হবে।
৪৪.		পচাবহলা মাহমুদ জিসি আর সি পাকা রোড হতে পুগলী নায়ুব নালায়র বাড়ীর দক্ষিণ পাশ দিয়ে পচাবহলা জসদপাড়া পর্যন্ত	২ কি.মি.	কাঁচা	১ ফুট	এই রাস্তা বন্যা কবলিত রাস্তাটি উঁচু করতে হবে।
৪৫.		সিডি ঘাট পাকা রাস্তা হতে তেঘুরিয়া গ্রামের উত্তর পাশ দিয়ে চিনিতোলা রাস্তা পর্যন্ত	১.৫০ কি.মি.	কাঁচা	৪ ফুট	স্বাভাবিক
৪৬.		তেঘুরিয়া মজিদ আকন্দ এর বাড়ী হতে রেনুর বাড়ী হয়ে ভেঞ্জেপাড়া মুজা মেম্বারের বাড়ী পর্যন্ত	১ কি.মি.	কাঁচা	২ ফুট	বন্যার পানিতে রাস্তার মাটি খসে যাওয়াতে চলাচল ঝুঁকিপূর্ণ। রাস্তাটি মেরামত করতে হবে।
৪৭.		চিনি তোলা বাজার হতে সবুজের বাড়ী দক্ষিণ পাশ দিয়ে আইবউদ্দিনের বাড়ী হয়ে চিনিতোলা শেখ রাসেল বিদ্যালয় দক্ষিণ পাশ দিয়ে গীরগাছা জবেদ চেয়ারম্যান এর বাড়ীর সামনে দিয়ে তারাকান্দি পাকা রাস্তা পর্যন্ত	৩ কি.মি.	কাঁচা	২.৫০ ফুট	বন্যার পানিতে রাস্তার মাটি খসে যাওয়াতে চলাচল ঝুঁকিপূর্ণ। রাস্তাটি মেরামত করতে হবে।
৪৮.		৮ নং ওয়ার্ড ভালুকা মসজিদ হতে ডারির ভিটা মসজিদের দক্ষিণ পাশ দিয়ে ঢালিভিটা লাল মিম্বার বাড়ীর সামনে দিয়ে তালাবের বাড়ী হয়ে রেল লাইন পর্যন্ত ইউপি রাস্তায়	১.৫০ কি.মি.	কাঁচা	৩ ফুট	বন্যার পানিতে রাস্তার মাটি খসে যাওয়াতে চলাচল ঝুঁকিপূর্ণ। রাস্তাটি মেরামত করতে হবে।
৪৯.		ভালুকা পাকা রাস্তা হতে গীরগাছা জবেদ চেয়ার ম্যানের বাড়ী পর্যন্ত	০.৫০ কি.মি.	কাঁচা	২.৫০ ফুট	বন্যার পানিতে রাস্তার মাটি খসে যাওয়াতে চলাচল ঝুঁকিপূর্ণ। রাস্তাটি মেরামত করতে হবে।
৫০.		কাংগাল কুশা বিশ্বরোয় হতে ঢালিভিটা হয়ে তারাকান্দি সরকারী প্রাথমিক বিদ্যালয় দিয়ে পাকা রাস্তা পর্যন্ত	২.৫০ কি.মি.	কাঁচা	৩ ফুট	বন্যার পানিতে রাস্তার মাটি খসে যাওয়াতে চলাচল ঝুঁকিপূর্ণ। রাস্তাটি মেরামত করতে হবে।
৫১.		৯ নং ওয়ার্ড তারাকান্দি পাকা রাস্তা মৌলবীর বাড়ীর দক্ষিণ পাশ দিয়ে তারাকান্দি সোবানের বাড়ী পর্যন্ত	২.৫০ কি.মি.	পাকা	৩ ফুট	বন্যার পানিতে রাস্তার মাটি খসে যাওয়াতে চলাচল ঝুঁকিপূর্ণ। রাস্তাটি মেরামত করতে হবে।
৫২.		তারাকান্দি সবুজের বাড়ীর সামনে হতে তারাকান্দি কদু মন্ডলের বাড়ীর বটগাছ	১.৫০ কি.মি.	কাঁচা	২ ফুট	বন্যার পানিতে রাস্তার মাটি খসে

ক্রঃ নং	ইউনিয়নের নাম	কোথা হতে কোথা পর্যন্ত	কত কি.মি.	ধরণ(পাকা/কাঁচা/এইচ বিবি)	উচ্চতা	বর্তমান অবস্থার সংক্ষিপ্ত বর্ণনা
		পর্যন্ত				যাওয়াতে চলাচল ঝুঁকিপূর্ণ। রাস্তাটি মেরামত করতে হবে।
৫৩.		সাদিপাটি আলাই পাড় ব্রীজ হতে মেলান্দহ টনকি কেয়ারের রাস্তা পর্যন্ত	১ কি.মি.	কাঁচা	৪ ফুট	এই রাস্তা দিয়ে যোগাযোগ স্বাভাবিক অবস্থায় রয়েছে।
৫৪.		২য় সাদিপাট ঈদগাহ মাঠ হতে ভিটে বাড়ীর দক্ষিণ পাশ দিয়ে চেয়ারম্যান সাহেবের বাড়ী পর্যন্ত	০.৫০ কি.মি.	কাঁচা	৬ ফুট	এই রাস্তা দিয়ে যোগাযোগ স্বাভাবিক অবস্থায় রয়েছে।
৫৫.		২য় সাদিপাট নামেবালী বাড়ীর পাকা রাস্তা হতে ডেফলার রেললাইন রাস্তা পর্যন্ত	১ কি.মি.	কাঁচা	২ ফুট	রাস্তাটি বন্যায় প্লাবিত হয়, উঁচু করা প্রয়োজন।
৫৬.	মাহমুদপুর	৯ নং ওয়ার্ড চরমাহমুদপুর ব্রীজ হতে সালাম ডিলার পুকুর পর্যন্ত ইউপি রাস্তা	১ কি.মি.	কাঁচা	৭ ফুট	রাস্তাটি ঝুঁকিপূর্ণ অবস্থায় রয়েছে, মেরামত করা প্রয়োজন।
৫৭.		সাবেক মতি মেম্বার এর বাড়ী হতে আক্কেল বাড়ীর পর্যন্ত ইউপি রাস্তা	১ কি.মি.	কাঁচা	৪ ফুট	রাস্তাটি ঝুঁকিপূর্ণ অবস্থায় রয়েছে, মেরামত করা প্রয়োজন।
৫৮.		চরমাহমুদপুর আছাদ মাষ্টারের বাড়ী হতে গোয়াল মন্ডলের বাড়ী পর্যন্ত ইউপি রাস্তা	১ কি.মি.	কাঁচা	৬ ফুট	রাস্তাটি ঝুঁকিপূর্ণ অবস্থায় রয়েছে, মেরামত করা প্রয়োজন।
৫৯.		চরমাহমুদপুর আয়ুবআলী মন্ডলের বাড়ী হতে নাদু বাড়ী পর্যন্ত ইউপি রাস্তা	১ কি.মি.	কাঁচা	২ ফুট	রাস্তাটি ঝুঁকিপূর্ণ অবস্থায় রয়েছে, মেরামত করা প্রয়োজন।
৬০.		চরমাহমুদপুর ফকির আলী মন্ডল এর বাড়ী হতে মতি মেম্বার বাড়ী পর্যন্ত ইউপি রাস্তা	১.৫০ কি.মি.	কাঁচা	১ ফুট	রাস্তাটি ঝুঁকিপূর্ণ অবস্থায় রয়েছে, মেরামত করা প্রয়োজন।
৬১.		চরমাহমুদপুর হালিম মুন্সি বাড়ী হতে অবদার বাধী পর্যন্ত	১.৫০ কি.মি.	পাকা	৩ ফুট	রাস্তাটি ঝুঁকিপূর্ণ অবস্থায় রয়েছে, মেরামত করা প্রয়োজন।
৬২.		চরমাহমুদপুর ডিলারের বাড়ী হতে সুতি ডাঃ এর বাড়ী পর্যন্ত	১.৫০ কি.মি.	কাঁচা	৩ ফুট	রাস্তাটি ঝুঁকিপূর্ণ অবস্থায় রয়েছে, মেরামত করা প্রয়োজন।
৬৩.		চরমাহমুদপুর দাখিল মাদ্রাসা হতে অবদার হয়ে চরণাবিন্দ ব্রীজ পর্যন্ত	১.৫০ কি.মি.	পাকা	৩ ফুট	রাস্তাটি ঝুঁকিপূর্ণ অবস্থায় রয়েছে, মেরামত করা প্রয়োজন।
৬৪.		চরমাহমুদপুর বাঁশের সাকো হয়ে রফিকুল মাষ্টারের বাড়ী পর্যন্ত	১.৫০ কি.মি.	কাঁচা	৫ ফুট	ভাল
৬৫.		শফিকুল মাষ্টারের বাড়ী হতে আজিজপুর মসজিদ পর্যন্ত ইউপি রাস্তা	২ কি.মি.	পাকা	১.৫০ ফুট	রাস্তাটি ঝুঁকিপূর্ণ অবস্থায় রয়েছে, মেরামত করা প্রয়োজন।
৬৬.		অবদার বাঁধ হতে সমুর উদ্দিন বাড়ী পর্যন্ত ইউপি রাস্তা	১.৫০ কি.মি.	পাকা	৫ ফুট	চলমান
৬৭.		চর মাহমুদপুর ঈদগাহ মাঠ হতে শরীফ উদ্দিন এর বাড়ী পর্যন্ত ইউপি রাস্তা	১.৫০ কি.মি.	কাঁচা	১ ফুট	রাস্তাটি ঝুঁকিপূর্ণ অবস্থায় রয়েছে, মেরামত করা প্রয়োজন।
৬৮.		কাজাইকাটা মঠ চেয়ারম্যান এর বাড়ী হতে বানাবন্দ পর্যন্ত	২.৫০ কি.মি.	কাঁচা	৪ ফুট	মোটামুটি
৬৯.		অবদার হতে আজিজপুর মসজিদ পর্যন্ত	২ কি.মি.	পাকা	৩ ফুট	মোটামুটি

ক্রঃ নং	ইউনিয়নের নাম	কোথা হতে কোথা পর্যন্ত	কত কি.মি.	ধরণ(পাকা/কাঁচা/এইচ বিবি)	উচ্চতা	বর্তমান অবস্থার সংক্ষিপ্ত বর্ণনা
৭০.		অবদার হতে চৌধুরী বাড়ী পর্যন্ত ইউপ রাস্তা	১ কি.মি.	কাচা	৩.৫০ ফুট	রাস্তাটি বুকিপূর্ণ, মেরামত করা প্রয়োজন
৭১.		নোয়ারপাড়া পাকা রাস্তা হতে হইবর বাড়ী পর্যন্ত ইউপি রাস্তা	২ কি.মি.	কাঁচা	৫ ফুট	রাস্তাটি বুকিপূর্ণ, মেরামত করা প্রয়োজন
৭২.		কাজাইকাটা জহিদুল এর বাড়ী হতে আধ বাইরে পর্যন্ত ইউপি রাস্তা	২.৫০ কি.মি.	পাকা	৩ ফুট	রাস্তাটি বুকিপূর্ণ, মেরামত করা প্রয়োজন
৭৩.		চর গৌবিন্দ ব্রীজ হতে মছির হাজীর বাড়ীর পিছন হতে চরগৌবিন্দ বাজার পর্যন্ত ইউপি রাস্তা	৫ কি.মি.	কাঁচা	৫ ফুট	চলাচল উপযোগী
৭৪.		গৌবিন্দ বিদ্যালয় হতে ফজলু মেম্বারের বাড়ী পর্যন্ত	১ কি.মি.	পাকা	১ ফুট	রাস্তাটি বুকিপূর্ণ, মেরামত করা প্রয়োজন
৭৫.		হাকিম উদ্দিন এর বাড়ী হতে নদী পর্যন্ত ইউপি রাস্তা	৩ কি.মি.	পাকা	৪ ফুট	রাস্তাটি বুকিপূর্ণ, মেরামত করা প্রয়োজন
৭৬.		রুস্তুম ফকির এর বাড়ী হতে নদী পর্যন্ত ইউপি রাস্তা	১.৫০ কি.মি.	কাঁচা	২.৫০ ফুট	রাস্তাটি বুকিপূর্ণ, মেরামত করা প্রয়োজন
৭৭.		চর গৌবিন্দপুর লেবুর বাড়ী হতে বাংলা বাজার হয়ে আজিজপুর মসজিদ পর্যন্ত ইউপি রাস্তা	২.৫০ কি.মি.	কাঁচা	২ ফুট	রাস্তাটি বুকিপূর্ণ, মেরামত করা প্রয়োজন
৭৮.		রঞ্জুধী বাড়ী হয়ে চর গৌবিন্দ খাইজর এর বাড়ী পর্যন্ত	১.৫০ কি.মি.	কাঁচা	৩ ফুট	চলাচল উপযোগী
৭৯.		নলছিয়া কলি মদ্দিন শেখের বাড়ী পাকা রাস্তা হতে বিলাত আলী বাড়ী পর্যন্ত ইউপি রাস্তা	১.৫০ কি.মি.	কাঁচা	৪ ফুট	ভাল
৮০.		সামাদ সরকারের বাড়ীর বানাবাধা হতে বানাবান্দা ব্রীজ পর্যন্ত ইউপি রাস্তা	২ কি.মি.	কাঁচা	৪ ফুট	ভাল
৮১.		নলছিয়া চানদের বাড়ীর পাকা রাস্তা হতে রুকনাই পাড়া শাহীন সরকারের বাড়ী পর্যন্ত ইউপি রাস্তা	৫ কি.মি.	কাঁচা	২ ফুট	রাস্তাটি বুকিপূর্ণ, মেরামত করা প্রয়োজন
৮২.		আধবাড়ীরয়া সরকারী প্রাথমিক বিদ্যালয় পাকা রাস্তা হতে মাখনী বাদমের গাছ রাস্তা পর্যন্ত	৩ কি.মি.	কাঁচা	১.৫০ ফুট	রাস্তাটি বুকিপূর্ণ, মেরামত করা প্রয়োজন
৮৩.		৫ নং ওয়ার্ড মনছুর নাপিত এর বাড়ী হতে কাজাইকাটা পাকা রাস্তা মোড় পর্যন্ত	৪ কি.মি.	কাঁচা	২ ফুট	রাস্তাটি বুকিপূর্ণ, মেরামত করা প্রয়োজন
৮৪.		নলছিয়া হাবুন রশিদ এর বাড়ী হতে পাকা রাস্তা হয়ে আবেদ আলীর বাড়ী পর্যন্ত	১ কি.মি.	কাঁচা	১ ফুট	রাস্তাটি বুকিপূর্ণ, মেরামত করা প্রয়োজন
৮৫.		বানাবান্দা শহীদুল্লাহ এর বাড়ীর হতে কাজাইকাটা পাকা রাস্তা মসজিদ পর্যন্ত	৩ কি.মি.	কাঁচা	২ ফুট	রাস্তাটি বুকিপূর্ণ, মেরামত করা প্রয়োজন
৮৬.		আধবাড়ীরয়া গালস্ বিদ্যালয়ের পাকা রাস্তা হয়ে আনসার বানিয়া বাড়ী পর্যন্ত	২.৫০ কি.মি.	পাকা	৩ ফুট	রাস্তাটি বুকিপূর্ণ, মেরামত করা প্রয়োজন
৮৭.		আধবাড়ীরয়া সাবেক চেয়ারম্যান এর বাড়ী হতে মাহমুদপুর চৌরাস্তা বটতলা মোড় পর্যন্ত ইউপি রাস্তা	১.৫০ কি.মি.	কাঁচা	৩ ফুট	রাস্তাটি বুকিপূর্ণ, মেরামত করা প্রয়োজন
৮৮.	নাংলা	নটারকুড়া শরীফুদ্দিন ডাঃ এর বাড়ী হতে মহসীনের বাড়ী পর্যন্ত	০.৫০ কি.মি.	কাঁচা	২০ ফুট	মোটামুটি
৮৯.		নটারকুড়া নতুন মসজিদ হতে পুরান মসজিদ পর্যন্ত ইউপি রাস্তা	০.৫০ কি.মি.	কাঁচা	২ ফুট	মোটামুটি
৯০.		নটারকুড়া খোকার বাড়ী দক্ষিণ হতে প্রামানিক পাড়া মজিবর মাষ্টার এর বাড়ী পর্যন্ত ইউপি রাস্তা	১ কি.মি.	কাঁচা	২ ফুট	মোটামুটি

ক্রঃ নং	ইউনিয়নের নাম	কোথা হতে কোথা পর্যন্ত	কত কি.মি.	ধরণ(পাকা/কাঁচা/এইচ বিবি)	উচ্চতা	বর্তমান অবস্থার সংক্ষিপ্ত বর্ণনা
৯১.		চারাইলদার বাজার হতে মাঝ বন নাংলা পর্যন্ত	৫ কি.মি.	পাকা	৬ ফুট	রাস্তাটি ঝুঁকিপূর্ণ, মেরামত করা প্রয়োজন
৯২.		জইউন্দি বাড়ী হতে আইজল বাড়ী পর্যন্ত রাস্তা	৩ কি.মি.	কাঁচা	১ ফুট	মোটামুটি ভাল
৯৩.		ইউনিয়ন পরিষদ হয়ে খাশিমারা পর্যন্ত	৩ কি.মি.	কাঁচা	৫ ফুট	মোটামুটি ভাল
৯৪.		বরখাল হতে নলছিয়া পশ্চিম পর্যন্ত	৪ কি.মি.	কাঁচা	৫ ফুট	মোটামুটি ভাল
৯৫.		নলছিয়া হতে বন ধরিয়া পর্যন্ত	১.৫০ কি.মি.	কাঁচা	৫ ফুট	মোটামুটি ভাল
৯৬.		শাহিন বাজার হতে নলছিয়া পর্যন্ত	৩ কি.মি.	কাঁচা	৩ ফুট	মোটামুটি ভাল
৯৭.		নলকুড়ি নয়াপাড়া মসজিদ হতে দক্ষিণ দিক কুড়েপাড়া হাই ডাঃ এর বাড়ী পর্যন্ত	০.৮০ কি.মি.	কাঁচা	১ ফুট	মোটামুটি ভাল
৯৮.		নলকুড়ি নয়াপাড়া জামালের বাড়ীর সামনে হতে সেকান্দর হাজীর বাড়ী পর্যন্ত	১ কি.মি.	কাঁচা	১ ফুট	রাস্তাটি ঝুঁকিপূর্ণ, মেরামত করা প্রয়োজন
৯৯.		নয়াবাড়ীর হতে দেওলা বাড়ী পর্যন্ত ইউপি রাস্তা	২ কি.মি.	কাঁচা	২ ফুট	রাস্তাটি ঝুঁকিপূর্ণ, মেরামত করা প্রয়োজন
১০০.		কানদের বাড়ীর কে জি স্কুল হতে চারালদার গাজীর বাড়ী পর্যন্ত ইউপি রাস্তা	২.৫০ কি.মি.	কাঁচা	৫ ফুট	রাস্তাটি ঝুঁকিপূর্ণ, মেরামত করা প্রয়োজন
১০১.		চারাইল মুক্তিযোদ্ধা গাজীউর রহমানের পুকুর পাড় হতে নলকুড়ি জাবেদ আলী এর বাড়ী পর্যন্ত রাস্তা	০.৫০ কি.মি.	কাঁচা	৬ ফুট	ভাল
১০২.		হযরতের দোকান হতে উমরা ব্রীজ পর্যন্ত ৯ নং ওয়ার্ড	১ কি.মি.	কাঁচা	৪ ফুট	মোটামুটি
১০৩.		মুক্তিযোদ্ধা গাজীউর রহমানের বাড়ী হতে তালেব মেম্বার এর বাড়ী পর্যন্ত ইউপি রাস্তা	১ কি.মি.	কাঁচা	৭ ফুট	মোটামুটি
১০৪.		চারাইলদার মসজিদ হয়ে প্রাথমিক বিদ্যালয় পর্যন্ত	১ কি.মি.	কাঁচা	২ ফুট	রাস্তাটি ঝুঁকিপূর্ণ, মেরামত করা প্রয়োজন
১০৫.		প্রামানি পাড়া মাঝ দিয়ে মোঃ আলীর বাড়ী পর্যন্ত ইউপি রাস্তা	২ কি.মি.	কাঁচা	৩ ফুট	রাস্তাটি ঝুঁকিপূর্ণ, মেরামত করা প্রয়োজন
১০৬.		নইলে ঘাট বাজার বটতলা হতে কাছমের খাল পর্যন্ত ইউপি রাস্তা	১.৫০ কি.মি.	কাঁচা	৬ ফুট	ভাল
১০৭.		বাসুদেবপুর আ: কাউমের দাখিল মাদ্রাসা হতে আ: হাকিমের বাড়ী পর্যন্ত ইউপি রাস্তা	২ কি.মি.	কাঁচা	২.৫০ ফুট	কোথাও ভাল কোথাও খারাপ মেরামত করতে হবে।
১০৮.		বাসুদেবপুর জেল হক বাড়ী হতে নরু সরকার এর বাড়ী পর্যন্ত ইউপি রাস্তা	১ কি.মি.	কাঁচা	১ ফুট	কাজ সমাপ্তি হয় নাই
১০৯.		বাসুদেবপুর প্রা: বিদ্যালয় মাঠ হতে রাসান খালী হয়ে আ: মজিদ এর বাড়ী পর্যন্ত	২.৫০ কি.মি.	কাঁচা	২.৫০ ফুট	কাজ সমাপ্তি হয় নাই
১১০.		দেউলাবাড়ীর খালের পাড় কাওমী মাদ্রাসা হতে কাদের এর বাড়ী হয়ে মইসীনের বাড়ী পর্যন্ত ইউপি রাস্তা	১ কি.মি.	কাঁচা	১ ফুট	রাস্তাটি ঝুঁকিপূর্ণ, মেরামত করা প্রয়োজন
১১১.		বাসুদেবপুর প্রাথমিক বিদ্যালয় মাঠ হতে আবুল হোসেনের বাড়ী হয়ে তোফাজ্জেলের বাড়ী পর্যন্ত	১ কি.মি.	কাঁচা	১ ফুট	এই রাস্তা দিয়ে মানুষ কোন রকম ভাবে যাতায়াত করে। খুবই ঝুঁকিপূর্ণ মেরামত করতে হবে।
১১২.		রুপসী হাটা কাওমী মাদ্রাসা হতে রুপসী কবরস্থান পর্যন্ত ইউপি রাস্তা	০.৫০ কি.মি.	কাঁচা	১ ফুট	রাস্তাটি ঝুঁকিপূর্ণ, মেরামত করা প্রয়োজন
১১৩.		নাংলা বসকা বিল কালামের বাড়ী হতে নয়াপাড়া মুক্তিযোদ্ধা তোফাজ্জল সাহেবের বাড়ী পর্যন্ত রাস্তা	২ কি.মি.	কাঁচা	৫ ফুট	স্বাভাবিক
১১৪.		প্রামানিক পাড়া লেবু প্রফেসর এর বাড়ী হতে বিটা বন পর্যন্ত ইউপি রাস্তা	১.৫০ কি.মি.	কাঁচা	৩ ফুট	ভাল
১১৫.		কাচমাতার পাড়া হতে চানশো বাড়ী পর্যন্ত	০.৫০ কি.মি.	কাঁচা	৩ ফুট	ভাল

ক্রঃ নং	ইউনিয়নের নাম	কোথা হতে কোথা পর্যন্ত	কত কি.মি.	ধরণ(পাকা/কাঁচা/এইচ বিবি)	উচ্চতা	বর্তমান অবস্থার সংক্ষিপ্ত বর্ণনা
		ইউপি রাস্তা				
১১৬.		কাছমেতর পাড়া নুড়ি বাড়ী হতে সি এন বি ইউপি রাস্তা	০.৫০ কি.মি.	কাঁচা	১২ ফুট	ভাল
১১৭.		বন্দরোহা বকুল তলা সোনাহার এর বাড়ী পর্যন্ত ইউপি রাস্তা	১ কি.মি.	কাঁচা	১২ ফুট	রাস্তাটি ভাঙ্গা মেরামোত করতে হবে।
১১৮.		বন্দরোহা মসজিদ হতে ঈদগাহ মাট পর্যন্ত ইউপি রাস্তা	০.৫০ কি.মি.	কাঁচা	৭ ফুট	রাস্তাটি ভাঙ্গা মেরামোত করতে হবে।
১১৯.		বন্দরোহা দক্ষিণ পাড়া মসজিদ হতে নইলে ঘাট বাজার পর্যন্ত ইউপি রাস্তা	২.৫০ কি.মি.	কাঁচা	৬.৫০ ফুট	রাস্তাটি ভাঙ্গা মেরামোত করতে হবে।
১২০.		বন্দরোহা খোকা হাজীর বাড়ী হতে নওয়ার আলীর বাড়ী পর্যন্ত	০.৫০ কি.মি.	কাঁচা	৭ ফুট	রাস্তাটি ভাঙ্গা মেরামোত করতে হবে।
১২১.		বন্দরোহা কামার মন্ডল এর বাড়ী হতে গফুর আমীরের বাড়ী পর্যন্ত রাস্তা	০.৫০ কি.মি.	কাঁচা	৭ ফুট	রাস্তাটি ভাঙ্গা মেরামোত করতে হবে।
১২২.		নইলে ঘাট বাজার হতে নটারকুড়া ঘোলার বাড়ীর পিছনে পর্যন্ত	০.৫০	কাঁচা	৬ ফুট	রাস্তাটি ভাঙ্গা মেরামোত করতে হবে।
১২৩	নয়ানগর	মেঘারবাড়ীর সিএনজি রাস্তা সংলগ্ন হতে বাতুর বাড়ীর নওয়াব বাড়ী পর্যন্ত	১ কি.মি.	কাঁচা	৬ ফুট	রাস্তাটি ভাঙ্গা মেরামোত করতে হবে।
১২৪.		মেঘার বাড়ীর সি এনজি রাস্তা সংলগ্ন গণি মেশ্বরের বাড়ী হতে আসাদুলের বাড়ী পর্যন্ত	১.৫০ কি.মি.	কাঁচা	৪ ফুট	রাস্তাটি ভাঙ্গা মেরামোত করতে হবে।
১২৫.		মেঘার বাড়ীর সিএন জি নজরুল এর বাড়ী হতে হাজী উসমান এর বাড়ী পর্যন্ত	২ কি.মি.	কাঁচা	৫ ফুট	ভাল
১২৬		দক্ষিণের মেঘার বাড়ীর গ্রামে মসজিদ হতে মমতাজের বাড়ী পর্যন্ত	১.৭৫ কি.মি.	কাঁচা	৪ ফুট	রাস্তাটির অবস্থা খুবই খারাপ ভেঙ্গে গেছে। মেরামোত করতে হবে।
১২৭.		মেঘার বাড়ীর মধ্য পাড়া সি এন বি রাস্তা সংলগ্ন আ: আজিজ সরকারের দোকান হয়ে খাজা জামানের বাড়ী পর্যন্ত	১.৮০ কি.মি.	কাঁচা	১ ফুট	বৃষ্টির পানি জমে, যোগাযোগের কষ্ট হয়, রাস্তাটি উঁচু করা প্রয়োজন।
১২৮.		মেঘার বাড়ীর দক্ষিণ পাড়া বকুলের বাড়ী হতে ছাইরুদ্দিনের বাড়ী পর্যন্ত	১ কি.মি.	কাঁচা	১ ফুট	খারাপ
১২৯.		মধ্য মেঘার বাড়ীর গণি শেখের বাড়ীর পূর্ব পাশ হতে হাছেন আলীর বাড়ী পর্যন্ত	.৫০ কি.মি.	কাঁচা	২ ফুট	রাস্তাটি ভাঙ্গা মেরামোত করতে হবে।
১৩০.		মেঘার বাড়ীর বাদল চেয়ারম্যান এর বাড়ীর সংলগ্ন পাকা হতে মহিদুল্লাহ শেখের বাড়ী পর্যন্ত	১ কি.মি.	কাঁচা	২ ফুট	রাস্তাটি ভাঙ্গা মেরামোত করতে হবে।
১৩১.		দাগী জামে মসজিদ সংলগ্ন পাকা রাস্তা হতে করাখালী ব্রীজ পর্যন্ত	.৫০ কি.মি.	কাঁচা	২ ফুট	ভাল
১৩২		দাগী তিতুলতলা পাকা রাস্তা হতে বানু শেখের বাড়ীর পর্যন্ত	১ কি.মি.	কাঁচা	২.৫০ ফুট	ভাল
১৩৩		জালালপুর হিরুখানের বাড়ীর সংলগ্ন পাকা রাস্তা হতে মজিবরের বাড়ী পর্যন্ত	.৫০ কি.মি.	কাঁচা	২ ফুট	ভাল
১৩৪.		পূর্ব জালালপুর এডভোকেট রফিকুল ইসলামের বাড়ী সংলগ্ন পাকা রাস্তা হয়ে গুলু খলিফার বাড়ী পর্যন্ত	১ কি.মি.	কাঁচা	২ ফুট	ভাল
১৩৫		বুরুঞ্জা প্রাথমিক বিদ্যালয় হতে দর্জি বাড়ীর পিছন পর্যন্ত	৩ কি.মি.	কাঁচা	৬ ফুট	খুবই ভাল
১৩৬		উদনাপাড়া তালেব হাজীর বাড়ী সংলগ্ন পাকা রাস্তা হতে বাবর আলী ফকিরের বাড়ী পর্যন্ত	২.৫০ কি.মি.	কাঁচা	৪ ফুট	খুবই ভাল

ক্রঃ নং	ইউনিয়নের নাম	কোথা হতে কোথা পর্যন্ত	কত কি.মি.	ধরণ(পাকা/কাঁচ/এইচ বিবি)	উচ্চতা	বর্তমান অবস্থার সংক্ষিপ্ত বর্ণনা
১৩৭		উদনাপাড়া মসজিদ হতে বড় বাড়ী পর্যন্ত	১ কি.মি.	কাঁচা	৩ ফুট	খুবই ভাল
১৩৮		উদনাপাড়া বন্ধরের বাড়ী হতে পল্টনমোড় হয়ে বানুপাকুরিয়া মাদ্রাসা পর্যন্ত	২ কি.মি.	পাকা	৬ ফুট	ভাল
১৩৯		মালঞ্চ চক্ষু হাসপাতাল মোড় হতে সামাদ আকন্দের বাড়ী হয়ে মালঞ্চ উচ্চ বিদ্যালয় পর্যন্ত	১ কি.মি.	কাঁচা	৬ ফুট	ভাল
১৪০.		বজরউদ্দিন পাড়া সামাদ আকন্দ এর বাড়ী হতে মানান বাড়ী পর্যন্ত	২ কি.মি.	কাঁচা	৪ ফুট	ভাল
১৪১.		মালঞ্চ কেরানী বাড়ী হতে ৬ নং ইউপি সীমানা পর্যন্ত	১ কি.মি.	কাঁচা	৩ ফুট	ভাল
১৪২.		পূর্ব জালালপুর জামে মসজিদ হতে মাসুদ তরফদারের পুকুরের পাড় পর্যন্ত ইউপি রাস্তা	২ কি.মি.	কাঁচা	২ ফুট	রাস্তাটি ভাল, তবে শেষ প্রান্তের কিছু অংশ খারাপ ফলে মেরামোত করা প্রয়োজন।
১৪৩.		পূর্ব জালালপুর রত্নমের বাড়ীর পূর্ব পাকা হতে বানু বাড়ীর বিল পর্যন্ত	১ কি.মি.	কাঁচা	১ ফুট	ভাল
১৪৪.		জালালপুর আমান আলী খানের বাড়ী হতে ফিরুজ হাজীর বাড়ী সংলগ্ন পাকা রাস্তা পর্যন্ত	১ কি.মি.	কাঁচা	২ ফুট	ভাল
১৪৫.		জালালপুর আ: রহমানের পুকুর পাড় হতে নদীর পাড় দরবার শরীফ পর্যন্ত	১ কি.মি.	কাঁচা	৩ ফুট	ভাল
১৪৬.		রুরুঞ্জা সি এন বি রাস্তার আসাদের বাড়ী হতে বাদশার দোকান পর্যন্ত	১.৫০ কি.মি.	কাঁচা	২ ফুট	ভাল
১৪৭.		পশ্চিম রুরুঞ্জা সি এন বি মাদ্রাসা হতে পূর্ব বুরুঞ্জা সরকার এর বাড়ী পর্যন্ত	১ কি.মি.	কাঁচা	২ ফুট	ভাল
১৪৮.		মালঞ্চ আশরাফের বাড়ী হতে রহমতের বাড়ী পর্যন্ত	৩ কি.মি.	কাঁচা	৪ ফুট	রাস্তাটির অবস্থা খুবই খারাপ ভেঙ্গে গেছে। মেরামোত করতে হবে।
১৪৯.		মালঞ্চ মাদ্রাসা সংলগ্ন পাকা রাস্তা হতে মানানের বাড়ী পর্যন্ত	৪ কি.মি.	পাকা	৩ ফুট	রাস্তাটির অবস্থা খুবই খারাপ ভেঙ্গে গেছে। মেরামোত করতে হবে।
১৫০.		মালঞ্চ উচ্চ বিদ্যালয় পাকা রাস্তা হতে ৭ নং চর বানিপাকুরিয়া ইউপি পর্যন্ত	৩ কি.মি.	কাঁচা	২.৫০ ফুট	রাস্তাটি নিচু, বন্যায় প্লাবিত হয়, উঁচু করা প্রয়োজন।
১৫১.		মালঞ্চ আব্দুল্লাহ শেখের বাড়ীর সংলগ্ন পাকা রাস্তা হতে ডাংগার বিল পর্যন্ত	২ কি.মি.	কাঁচা	২ ফুট	রাস্তাটি নিচু, বন্যায় প্লাবিত হয়, উঁচু করা প্রয়োজন।
১৫২.		মালঞ্চ পাকা রাস্তা হতে জুব্বারের বাড়ীর পর্যন্ত	২ কি.মি.	কাঁচা	৩ ফুট	রাস্তাটির অবস্থা খুবই খারাপ ভেঙ্গে গেছে। মেরামোত করতে হবে।
১৫৩		পূর্ব মালঞ্চ হাসপাতার হতে পাকা রাস্তা হয়ে মজিবরের বাড়ী পর্যন্ত	১ কি.মি.	কাঁচা	২ ফুট	রাস্তাটি নিচু, বন্যায় প্লাবিত হয়, উঁচু করা প্রয়োজন।
১৫৪.		মালঞ্চ ইদ্রিসের বাড়ী হতে গুচ্ছ গ্রাম পর্যন্ত	৪ কি.মি.	কাঁচা	২ ফুট	রাস্তাটি নিচু, বন্যায় প্লাবিত হয়, উঁচু করা প্রয়োজন।
১৫৫.		মালঞ্চ সুবুজের বাড়ী হতে খালের পাড় পর্যন্ত	৩ কি.মি.	কাঁচা	৩ ফুট	রাস্তাটি নিচু, বন্যায় প্লাবিত হয়, উঁচু করা প্রয়োজন।
১৫৬		মালঞ্চ কাদেরের বাড়ী হতে আব্দুল্লাহ বাড়ী পর্যন্ত	২ কি.মি.	কাঁচা	২ ফুট	এই রাস্তা খালের পাড়ে হওয়ায় বন্যায় অনেক ধসে পড়েছে এখন যোগাযোগ ভাল নয়। মেরামোত করতে হবে।

ক্রঃ নং	ইউনিয়নের নাম	কোথা হতে কোথা পর্যন্ত	কত কি.মি.	ধরণ(পাকা/কাঁচা/এইচ বিবি)	উচ্চতা	বর্তমান অবস্থার সংক্ষিপ্ত বর্ণনা
১৫৭.		মালঞ্চ গুচ্ছ গ্রাম হতে ডাংগার বিল পর্যন্ত	১ কি.মি.	কাঁচা	১ ফুট	এই রাস্তা খালের পাড়ে হওয়ায় বন্যায় অনেক ধসে পড়েছে এখন যোগাযোগ ভাল নয়। মেরামোত করতে হবে।
১৫৮.		বেইলী ব্রীজ হতে জিম্বি বিল পর্যন্ত	১ কি.মি.	কাঁচা	২ ফুট	এই রাস্তা খালের পাড়ে হওয়ায় বন্যায় অনেক ধসে পড়েছে এখন যোগাযোগ ভাল নয়। মেরামোত করতে হবে।
১৫৯.		পূর্ব মালঞ্চ রফিক ভূইয়ার বাড়ী হতে ডাংগার বিল পর্যন্ত	২ কি.মি.	কাঁচা	২ ফুট	এই রাস্তা খালের পাড়ে হওয়ায় বন্যায় অনেক ধসে পড়েছে এখন যোগাযোগ ভাল নয়। মেরামোত করতে হবে।
১৬০.		পূর্ব মালঞ্চ জামে মসজিদ হতে মামাভাগিনা হয়ে আজাদের বাড়ী পর্যন্ত	১ কি.মি.	কাঁচা	১ ফুট	এই রাস্তা খালের পাড়ে হওয়ায় বন্যায় অনেক ধসে পড়েছে এখন যোগাযোগ ভাল নয়। মেরামোত করতে হবে।
১৬১.		মামাভাগিনা হতে আকন্দ বাড়ী হয়ে বাবুল্লাহ শেখের বাড়ী পর্যন্ত	২ কি.মি.	কাঁচা	২ ফুট	এই রাস্তা খালের পাড়ে হওয়ায় বন্যায় অনেক ধসে পড়েছে এখন যোগাযোগ ভাল নয়। মেরামোত করতে হবে।
১৬২.		পূর্ব মালঞ্চ চান মিয়র বাড়ী হতে জুব্বার কাজীর বাড়ী পর্যন্ত	২ কি.মি.	কাঁচা	৩ ফুট	এই রাস্তা খালের পাড়ে হওয়ায় বন্যায় অনেক ধসে পড়েছে এখন যোগাযোগ ভাল নয়। মেরামোত করতে হবে।
১৬৩.		আলোকদিয়া গিয়াস উদ্দিন এর বাড়ী হতে চর বালিপাকুরিয়া পর্যন্ত	১ কি.মি.	কাঁচা	১ ফুট	এই রাস্তা খালের পাড়ে হওয়ায় বন্যায় অনেক ধসে পড়েছে এখন যোগাযোগ ভাল নয়। মেরামোত করতে হবে।
১৬৪.		আলোকদিয়া মতলবের বাড়ী হতে জিম্বি বিল পর্যন্ত ইউপি রাস্তা	২ কি.মি.	কাঁচা	৩ ফুট	এই রাস্তা খালের পাড়ে হওয়ায় বন্যায় অনেক ধসে পড়েছে এখন যোগাযোগ ভাল নয়। মেরামোত করতে হবে।
১৬৫.		সাধুপুর খরাখালী ব্রীজ হতে ০৫ নং চর বানিপাকুরিয়া ইউপি সীমানা পর্যন্ত	২ কি.মি.	কাঁচা	২ ফুট	এই রাস্তাটি বেশি ভালো নয়, বন্যায় ধসে গেছে। পাকা করা দরকার।
১৬৬.		সাধুপুর খরাখালী ব্রীজ হতে কালা শেখের বাড়ী পর্যন্ত ইউপি রাস্তা	২ কি.মি.	কাঁচা	৬ ফুট	রাস্তাটি নিচু, বন্যায় প্লাবিত হয়, উঁচু করা প্রয়োজন।
১৬৭.		সাধুপুর মজিবরের বাড়ী হতে মনু শেখের বাড়ী পর্যন্ত ইউপি রাস্তা	১ কি.মি.	কাঁচা	৬ ফুট	রাস্তাটি নিচু, বন্যায় প্লাবিত হয়, উঁচু করা প্রয়োজন।
১৬৮.		সাধুপুর হাবিবুর মাষ্টারের বাড়ী হতে খরাখালী ব্রীজ পর্যন্ত রাস্তা	২ কি.মি.	কাঁচা	৪ ফুট	রাস্তাটি নিচু, বন্যায় প্লাবিত হয়, উঁচু করা

ক্রঃ নং	ইউনিয়নের নাম	কোথা হতে কোথা পর্যন্ত	কত কি.মি.	ধরণ(পাকা/কাঁচা/এইচ বিবি)	উচ্চতা	বর্তমান অবস্থার সংক্ষিপ্ত বর্ণনা
						প্রয়োজন।
১৬৯		সাধুপুর ঘামারীতলা হতে টিকাদার বাড়ী পর্যন্ত ইউপি রাস্তা	১ কি.মি.	কাঁচা	২ ফুট	রাস্তাটি নিচু, বন্যায় প্লাবিত হয়, উঁচু করা প্রয়োজন।
১৭০.		সাধুপুর গাছবাড়ীর মন্ডুর বাড়ী হতে সাধুপুর উচ্চ বিদ্যালয় পর্যন্ত ইউপি রাস্তা	২ কি.মি.	কাঁচা	৬ ফুট	এই রাস্তা পূর্বে থেকেই খারাপ। সংস্কার করলেও ঠিক থাকে না এখন পাকা করা প্রয়োজন।
১৭১.		০৫ নং চর তোতার বেপারীর বাড়ী হতে মফিজের বাড়ী পর্যন্ত	৩ কি.মি.	কাঁচা	৩ ফুট	যোগাযোগ অনুপযোগী, দুত সংস্কার করা বিশেষ প্রয়োজন।
১৭২.		০৫ নং মুছা ব্যাপারীর বাড়ী হতে দেওয়ান হাফিজের বাড়ী পর্যন্ত রাস্তা	২ কি.মি.	কাঁচা	৪ ফুট	রাস্তাটি নিচু হওয়ায় খুবই ঝুঁকিপূর্ণ। বৃষ্টি হলে চলাচল অনুপযোগী হয়ে যায়, ফলে সংস্কার করা প্রয়োজন।
১৭৩		০৫ নং চর বাবরহনি হতে মোকাছেক বাড়ী পর্যন্ত ইউপি রাস্তা	২ কি.মি.	কাঁচা	২ ফুট	এই রাস্তা খুবই খারাপ অর্থ্যাৎ রাস্তা নাই বললেই চলে। পায়ে হাঁটার রাস্তা। দুত সংস্কার করা প্রয়োজন।
১৭৪.		মহির শেখের বাড়ী হতে মোস্তফা শেখের বাড়ী পর্যন্ত ইউপি রাস্তা	১.৫০ কি.মি.	কাঁচা	১ ফুট	এই রাস্তা খুবই খারাপ অর্থ্যাৎ রাস্তা নাই বললেই চলে। দুত সংস্কার করা প্রয়োজন।
১৭৫.		০৫ নং চর আলী আকবর এর বাড়ী হতে চর নতুন পাড়া প্রাথমিক বিদ্যালয় পর্যন্ত ইউপি রাস্তা	২ কি.মি.	কাঁচা	৩ ফুট	পূর্বে খারাপ ছিল এখন বর্তমান সংস্কার কাজ চলছে।
১৭৬.		০৫ নং চর সৈয়দজামান বাড়ী হতে লাল, শেখের বাড়ী পর্যন্ত ইউপি রাস্তা	২ কি.মি.	কাঁচা	২ ফুট	সংস্কার করা বিশেষ প্রয়োজন।
১৭৭.		০৫ নং চর আবুল খা এর বাড়ী হতে লাল শেখের বাড়ী পর্যন্ত ইউপি রাস্তা	১ কি.মি.	কাঁচা	৩ ফুট	সংস্কার করা প্রয়োজন।
১৭৮.		জালালপুর আশির দোকান হতে ০৫ চর বাজার পর্যন্ত	৪ কি.মি.	পাকা	২ ফুট	বিভিন্ন বাহন ও অনেক মানুষের চলাচল, কংক্রিট উঠে গেছে, দুত সংস্কার করা প্রয়োজন।
১৭৯.		জালালপুর জামে মসজিদ হতে বেলী ব্রীজ পর্যন্ত	৩ কি.মি.	পাকা	১ ফুট	বিভিন্ন বাহন ও অনেক মানুষের চলাচল, কংক্রিট উঠে গেছে, দুত সংস্কার করা প্রয়োজন।
১৮০.		মালঞ্চ বাজার হতে ঘোড়ামাড়া খাল পর্যন্ত	৩ কি.মি.	পাকা	৫ ফুট	বিভিন্ন বাহন ও অনেক মানুষের চলাচল, কংক্রিট উঠে গেছে, দুত সংস্কার করা প্রয়োজন।
১৮১.		জালালপুর রেল ক্রসিং হতে বুদ্ধজা প্রাথমিক বিদ্যালয় পর্যন্ত	১.৫০ কি.মি.	পাকা	৩ ফুট	অতিরিক্ত যান চলাচলের ফলে রাস্তাটি উঁচু নিচু ও ঝুঁকিপূর্ণ তাই সংস্কার করা প্রয়োজন।
১৮২.		মালঞ্চ বাজার হতে বালুয়াটা হতে গোবিন্দগঞ্জ বাজার পর্যন্ত	২ কি.মি.	পাকা	৬ ফুট	এই রাস্তা ভাল
১৮৩		গোবিন্দগঞ্জ বাজার হতে উদনপাড়া	২ কি.মি.	পাকা	২ ফুট	এই রাস্তা ভাল

ক্রঃ নং	ইউনিয়নের নাম	কোথা হতে কোথা পর্যন্ত	কত কি.মি.	ধরণ(পাকা/কাঁচা/এইচ বিবি)	উচ্চতা	বর্তমান অবস্থার সংক্ষিপ্ত বর্ণনা
		বাবরআলী ফকির এর বাড়ী পর্যন্ত				
১৮৪.		চর বানুপাকুরিয়া ইউপি সীমানায় ঈদগাহ মাঠ হতে ০৫ নং চর পর্যন্ত	২ কি.মি.	পাকা	৪ ফুট	এই রাস্তা ভাল
১৮৫.		মামা ভাগিনা ব্রীজ হতে পৌরসভা সীমানায় পর্যন্ত	৪ কি.মি.	পাকা	৩.৫০ ফুট	এই রাস্তা ভাল
১৮৬.		মেঘারবাড়ীর হতে কাংগালকুশা গ্রাম পর্যন্ত	২ কি.মি.	পাকা	২ ফুট	এই রাস্তা ভাল
১৮৭.		শাফি সোতার বাড়ী হতে ইয়াকুব আলী মন্ডলের বাড়ী পর্যন্ত ইউপি কাঁচা রাস্তা	১ কি.মি.	পাকা	১ ফুট	রাস্তার অবস্থা ভাল না, অতিদ্রুত সংস্কার করা প্রয়োজন।
১৮৮.	০৬ নং আদ্রা	০১ নং ওয়ার্ড, পূর্ব গুজামনিকা সালামের বাড়ী হতে পাকা রাস্তা পর্যন্ত	৪ কি.মি.	কাঁচা	২.৫০ ফুট	বর্তমানে খুবই ঝুঁকিপূর্ণ অবস্থায় রয়েছে, এই রাস্তা সংস্কার করা
১৮৯.		০১ নং ওয়ার্ড, পূর্ব গুজামনিকা জামাল সুতারের বাড়ী হতে মতি কেরানীর বাড়ী পর্যন্ত	২.৫০ কি.মি.	কাঁচা	২ ফুট	এই রাস্তা এখন স্বাভাবিক অবস্থায় রয়েছে।
১৯০.		০১ নং ওয়ার্ড, পূর্ব গুজামনিকা পাগারুর বাড়ী হতে কিনা মন্ডলের বাড়ী পর্যন্ত	১.৫০ কি.মি.	কাঁচা	২.৫০ ফুট	এই রাস্তা এখন স্বাভাবিক অবস্থায় রয়েছে।
১৯১.		০১ নং ওয়ার্ড, পূর্ব গুজামনিকা লৌহজং ব্রীজ হতে জয়নালের বাড়ী পর্যন্ত	১.৫০ কি.মি.	কাঁচা	২ ফুট	এই রাস্তা এখন স্বাভাবিক অবস্থায় রয়েছে।
১৯২.		০১ নং ওয়ার্ড, পশ্চিম গুজামনিকা তীরু ফকিরের বাড়ী হতে লৌহজং পর্যন্ত	২.৫০ কি.মি.	পাকা	২.৫০ ফুট	ভাল
১৯৩.		০১ নং ওয়ার্ড, পশ্চিম গুজামনিকা ফরিদ এর দোকান হতে দুলাল এর দোকান পর্যন্ত	২ কি.মি.	কাঁচা	২ ফুট	ভাল
১৯৪.		০১ নং ওয়ার্ড, গুজামনিকা বটতলা হতে বার মাইমে খাল পর্যন্ত	২ কি.মি.	কাঁচা	২ ফুট	রাস্তাটি ভাঙ্গা চুড়া আছে। মেরামতের প্রয়োজন
১৯৫.		০২ নং ওয়ার্ড আদ্রা সকাল বাজার হতে তৈমুদ্দিনের বাড়ী পর্যন্ত	২ কি.মি.	কাঁচা	৫ ফুট	ভারী যানবাহন চলাচলের জন্য রাস্তাটি মাঝে মাঝে ভেঙে গেছে। এই রাস্তা সংস্কার করা
১৯৬.		০২ নং ওয়ার্ড, পূর্ব আদ্রা লক্ষনের বাড়ী হতে হাসেন সরকার এর বাড়ী পর্যন্ত	২ কি.মি.	কাঁচা	২ ফুট	ভাল
১৯৭.		০২ নং ওয়ার্ড, পূর্ব আদ্রা সামসুলের বাড়ী হতে পাকা রাস্তা পর্যন্ত	২ কি.মি.	কাঁচা	৫ ফুট	ভাল
১৯৮.		০২ নং ওয়ার্ড, পূর্ব আদ্রা সামসুল সরকারের বাড়ী হতে শহীদ ডাঃ এর বাড়ীর পর্যন্ত	০.৫০ কি.মি.	কাঁচা	১.৫০ ফুট	মাঝে মাঝে ভাঙ্গা আছে, মেরামত করা প্রয়োজন
১৯৯.		০২ নং ওয়ার্ড, পূর্ব আদ্রা রাসেলের বাড়ী হতে তৈয়ব আলী মেঘারের বাড়ী পর্যন্ত	০.৫০ কি.মি.	কাঁচা	২.৫০ ফুট	ভাল
২০০.		০২ নং ওয়ার্ড, পূর্ব আদ্রা মোসলেমের বাড়ী হতে হাজী বাড়ী পর্যন্ত	০.৫০ কি.মি.	কাঁচা	উচু/নিচু	এই রাস্তাটি বন্যায় প্লাবিত হয় বিধায় রাস্তাটি খুবই ঝুঁকিপূর্ণ
২০১.		০২ নং ওয়ার্ড, পূর্ব আদ্রা কামরুলের বাড়ী হতে পাকা রাস্তা পর্যন্ত	০.৫০ কি.মি.	কাঁচা	২.৫০ ফুট	এই রাস্তাটি বন্যায় প্লাবিত হয় বিধায় রাস্তাটি খুবই ঝুঁকিপূর্ণ
২০২.		০২ নং ওয়ার্ড, পূর্ব আদ্রা আলদিন ডাঃ এর বাড়ী হতে মহসীন ডাঃ এর বাড়ী পর্যন্ত	০.৫০ কি.মি.	কাঁচা	২.৫০ ফুট	এই রাস্তাটি বন্যায় প্লাবিত হয় বিধায় রাস্তাটি খুবই ঝুঁকিপূর্ণ
২০৩.		০২ নং ওয়ার্ড, পূর্ব আদ্রা বিষুর বাড়ী সামনে হতে সুবানের বাড়ী পর্যন্ত	০.৫০ কি.মি.	কাঁচা	২.৫০ ফুট	এই রাস্তাটি বন্যায় প্লাবিত হয় বিধায় রাস্তাটি খুবই ঝুঁকিপূর্ণ
২০৪.		০২ নং ওয়ার্ড, পূর্ব আদ্রা ছামাদের বাড়ী হতে কাইছ তাইর পর্যন্ত	০.৫০ কি.মি.	কাঁচা	১.৫০ ফুট	ভাল
২০৫.		০২ নং ওয়ার্ড, জালো মন্ডলের বাড়ী হতে পাকা রাস্তা পর্যন্ত	১ কি.মি.	কাঁচা	১.৫০ ফুট	ভাল

ক্রঃ নং	ইউনিয়নের নাম	কোথা হতে কোথা পর্যন্ত	কত কি.মি.	ধরণ(পাকা/কাঁচা/এইচ বিবি)	উচ্চতা	বর্তমান অবস্থার সংক্ষিপ্ত বর্ণনা
২০৬		০৩ নং ওয়ার্ড, পশ্চিম আদ্রা মোজার এর বাড়ী হতে আবুলের বাড়ী পর্যন্ত	১.৫০ কি.মি.	পাকা	১.৫০ ফুট	রাস্তাটি ভাঙ্গাচুড়া মেরামতের প্রয়োজন
২০৭		০৩ নং ওয়ার্ড, পশ্চিম আদ্রা বন্ধারের বাড়ী হতে স্টীল ব্রিজ পর্যন্ত	২ কি.মি.	কাঁচা	২ ফুট	রাস্তাটি ভাঙ্গাচুড়া মেরামতের প্রয়োজন
২০৮		০৩ নং ওয়ার্ড, পশ্চিম আদ্রা ব্রিজের পশ্চিম পাশ হতে মান্নানের বাড়ী পর্যন্ত	২ কি.মি.	কাঁচা	২.৫০ ফুট	রাস্তাটি ভাঙ্গাচুড়া মেরামতের প্রয়োজন
২০৯		০৩ নং ওয়ার্ড, পশ্চিম আদ্রা দুলালের বাড়ী হতে সামাদ হাজীর বাড়ী পর্যন্ত	০.৫০ কি.মি.	কাঁচা	১.৫০ ফুট	ভাল
২১০		০৩ নং ওয়ার্ড, পশ্চিম আদ্রা মুত্তাজের বাড়ী হতে সৈয়দ মাষ্টারে বাড়ী পর্যন্ত	১.৫০ কি.মি.	কাঁচা	২ ফুট	ভাল
২১১		০৩ নং ওয়ার্ড, পশ্চিম আদ্রা ফকির বাড়ীর পুকুর পাড় হতে কাশেম প্রামানিকের বাড়ী পর্যন্ত	০.২৫ কি.মি.	কাঁচা	২.৫০ ফুট	ভাল
২১২		০৩ নং ওয়ার্ড, পশ্চিম আদ্রা খালেকের বাড়ী হতে ফজলু মাষ্টারের বাড়ী পর্যন্ত	০.২৫ কি.মি.	কাঁচা	১.৫০ ফুট	ভাল
২১৩		০৩ নং ওয়ার্ড, পশ্চিম আদ্রা সাইফুলের বাড়ী হতে সরদার বাড়ী পর্যন্ত	০.২৫ কি.মি.	পাকা	১ ফুট	ভাল
২১৪		০৩ নং ওয়ার্ড, পশ্চিম আদ্রা আ: হাই এর বাড়ী হতে খোকা মেম্বারের বাড়ী পর্যন্ত	০.৫০ কি.মি.	কাঁচা	১.৫০ ফুট	ভাল
২১৫		০৩ নং ওয়ার্ড, পশ্চিম আদ্রা আমেজ উদ্দীনের বাড়ী হতে দুলাল মাষ্টারের বাড়ী পর্যন্ত	১ কি.মি.	কাঁচা	১ ফুট	ভাল
২১৬		০৩ নং ওয়ার্ড, পশ্চিম আদ্রা সামসুল সরকারের বাড়ী হতে মসজিদ পর্যন্ত	২.৫০ কি.মি.	কাঁচা	১.৫০ ফুট	ভাল
২১৭		০৪ নং ওয়ার্ড, পূর্ব খুরী বায়েনের বাড়ী হতে ঈদগাহ্ মাঠ পর্যন্ত	০.৫০ কি.মি.	কাঁচা	৩ ফুট	ভাল
২১৮		০৪ নং ওয়ার্ড, পূর্ব খুরী বড়বাড়ীর মসজিদ হতে লৌহজং পর্যন্ত	১ কি.মি.	কাঁচা	১ ফুট	বন্যায় রাস্তাটি ডুবে যায়। চলাচলের কষ্ট হয়। উঁচু করতে হবে।
২১৯		০৪ নং ওয়ার্ড, পূর্ব খুরী হাফিজিয়া মাদ্রাসা হতে লৌহজং পর্যন্ত	০.৫০ কি.মি.	কাঁচা	২ ফুট	ভাল
২২০		০৪ নং ওয়ার্ড, বেপারী পাড়া ঘাট হতে পূর্ব খুরী হাফিজিয়া মাদ্রাসা পর্যন্ত	১ কি.মি.	কাঁচা	৩ ফুট	ভাল
২২১		০৪ নং ওয়ার্ড, পূর্ব খুরী কছিরের বাড়ী হতে চন্দুর বাড়ী পর্যন্ত	০.৫০ কি.মি.	কাঁচা	২.৫০ ফুট	এই রাস্তাটি উঁচু নিচু যার ফলে চলাচলের সমস্যা। উঁচু করতে হবে।
২২২		০৪ নং ওয়ার্ড, পূর্ব খুরী প্রাথমিক বিদ্যালয় হতে জনাব আলী মুন্সীর বাড়ী পর্যন্ত	০.৫০ কি.মি.	কাঁচা	২.৫০ ফুট	এই রাস্তাটি উঁচু নিচু যার ফলে চলাচলের সমস্যা। উঁচু করতে হবে।
২২৩		০৪ নং ওয়ার্ড, পূর্ব খুরী নিজামের বাড়ী হতে বড় বিল পর্যন্ত	০.৫০ কি.মি.	কাঁচা	২.৫০ ফুট	রাস্তাটি ভাঙ্গাচুড়া অনেক বেশি ঝুঁকিপূর্ণ।
২২৪		০৪ নং ওয়ার্ড, পূর্ব খুরী বমদালীর বাড়ী হতে পূর্ব খুরী মুজাফ্ফরের বাড়ী পর্যন্ত	০.৫০ কি.মি.	কাঁচা	২.৫০ ফুট	চলাচলের কষ্ট হয় রাস্তায় পানি বেধে যায়। উঁচু করতে হবে।
২২৫		০৫ নং ওয়ার্ড, কুঠের বাজার মুহা মেম্বারের বাড়ী হতে জামালের বাড়ী পর্যন্ত	০.৫০ কি.মি.	কাঁচা	১.৫০ ফুট	চলাচলের কষ্ট হয় রাস্তায় পানি বেধে যায়। উঁচু করতে হবে।
২২৬		০৫ নং ওয়ার্ড, কুঠের বাজার পাকা রাস্তা হতে বমদালের বাড়ী পর্যন্ত	১.৫০ কি.মি.	কাঁচা	৫ ফুট	মোটামুটি ভাল
২২৭		০৫ নং ওয়ার্ড, যুগলগঞ্জ জামালের বাড়ী হতে পূর্ব পাকা রাস্তা পর্যন্ত	১ কি.মি.	পাকা	৩.৫০ ফুট	ভাল
২২৮		০৫ নং ওয়ার্ড, বঙ্গের বাড়ীর পাকা রাস্তা হতে মোজাফ্ফরের বাড়ী পর্যন্ত	২ কি.মি.	কাঁচা	৩ ফুট	মোটামুটি ভাল
২২৯		০৫ নং ওয়ার্ড, মোজাফ্ফর বাড়ী হতে শাহজামালের বাড়ী পর্যন্ত	১ কি.মি.	কাঁচা	২.৫০ ফুট	মোটামুটি ভাল
২৩০		০৫ নং ওয়ার্ড, পশ্চিম খুরী রশিদের বাড়ী	২ কি.মি.	কাঁচা	২ ফুট	মোটামুটি ভাল

ক্রঃ নং	ইউনিয়নের নাম	কোথা হতে কোথা পর্যন্ত	কত কি.মি.	ধরণ(পাকা/কাঁচা/এইচ বিবি)	উচ্চতা	বর্তমান অবস্থার সংক্ষিপ্ত বর্ণনা
		হতে নুরুলের বাড়ী পর্যন্ত				
২৩১		০৫ নং ওয়ার্ড, ইমাম আলী বাড়ীর মোড় হতে নজরুল ডিলারের বাড়ী পর্যন্ত	২ কি.মি.	কাঁচা	৩.৫০ ফুট	ভাল
২৩২		০৫ নং ওয়ার্ড, পূর্ব থুরী মনোহরের বাড়ী হতে মান্নান সরকারের বাড়ী পর্যন্ত	২.৫০ কি.মি.	কাঁচা	২.৫০ ফুট	ভাল
২৩৩		০৫ নং ওয়ার্ড, পশ্চিম থুরী মজিবরের বাড়ী হতে কুরায়দ জামে মসজিদ পর্যন্ত	১ কি.মি.	কাঁচা	৩ ফুট	রাস্তাটি ভাঙ্গাচুড়া খুব বেশি ঝুঁকিপূর্ণ। মেরামোত করতে হবে।
২৩৪		০৫ নং ওয়ার্ড, পশ্চিম থুরী আউয়াল চেয়ারম্যানের বাড়ী হতে জামে মসজিদ হয়ে পাকা রাস্তা পর্যন্ত	২ কি.মি.	পাকা	৩.৫০ ফুট	রাস্তাটি ভাঙ্গাচুড়া খুব বেশি ঝুঁকিপূর্ণ। মেরামোত করতে হবে।
২৩৫		০৫ নং ওয়ার্ড, পশ্চিম থুরী লালুর বাড়ীর পাকা রাস্তা হতে ঈদগাহ মাঠ পর্যন্ত	৩ কি.মি.	কাঁচা	২ ফুট	রাস্তাটি অর্ধেক ভাল বাকী অর্ধেক খুবই ঝুঁকিপূর্ণ। মেরামোত করতে হবে।
২৩৬		০৬ নং ওয়ার্ড, বালুআটা মির্জা হালিমের বাড়ীর পাকা রাস্তা হতে তেঘরিয়া করিমের বাড়ী পর্যন্ত	১.৫০ কি.মি.	কাঁচা	১.৫০ ফুট	ভাল
২৩৭		০৬ নং ওয়ার্ড, তেঘরিয়া করিমের বাড়ী হতে মজিবরের বাড়ী পর্যন্ত	১ কি.মি.	কাঁচা	১.৫০ ফুট	বন্যায় কবলিত হওয়ায় রাস্তাটি এখন খুবই ঝুঁকিপূর্ণ। মেরামোত করতে হবে।
২৩৮		০৬ নং ওয়ার্ড, তেঘরিয়া করিমের বাড়ী হতে ঢালুয়াবাড়ীর কালাচানের বাড়ী পর্যন্ত রাস্তা	১.৫০ কি.মি.	কাঁচা	২ ফুট	বন্যায় কবলিত হওয়ায় রাস্তাটি এখন খুবই ঝুঁকিপূর্ণ। মেরামোত করতে হবে।
২৩৯		০৬ নং ওয়ার্ড, ঢালুয়াবাড়ীর জাহেদ আলী মেম্বারের বাড়ী হতে ফরিদের বাড়ী পর্যন্ত	১ কি.মি.	কাঁচা	১.৫০ ফুট	বন্যায় কবলিত হওয়ায় রাস্তাটি এখন খুবই ঝুঁকিপূর্ণ। মেরামোত করতে হবে।
২৪০		০৬ নং ওয়ার্ড, ঢালুয়াবাড়ীর ফরিদের বাড়ী হতে দুলাল মেম্বারের বাড়ী পর্যন্ত রাস্তা	১ কি.মি.	কাঁচা	১.৫০ ফুট	বন্যায় কবলিত হওয়ায় রাস্তাটি এখন খুবই ঝুঁকিপূর্ণ। মেরামোত করতে হবে।
২৪১		০৬ নং ওয়ার্ড, ঢালুয়াবাড়ী শাহজাহান এর বাড়ী হতে সুলতানের বাড়ী পর্যন্ত রাস্তা	১ কি.মি.	কাঁচা	২ ফুট	বন্যায় কবলিত হওয়ায় রাস্তাটি এখন খুবই ঝুঁকিপূর্ণ। মেরামোত করতে হবে।
২৪২		০৬ নং ওয়ার্ড, বালুআটা পাকা রাস্তা হতে চান্দেদর বাড়ী পর্যন্ত	০.৫০ কি.মি.	কাঁচা	২.৫০ ফুট	ভাল
২৪৩		০৬ নং ওয়ার্ড, ঢালুয়াবাড়ী আলকাছের বাড়ী হতে জিয়াউলের বাড়ী পর্যন্ত রাস্তা	০.৫০ কি.মি.	কাঁচা	১.৫০ ফুট	রাস্তাটি ঝুঁকিপূর্ণ, মেরামোত করা প্রয়োজন
২৪৪		০৬ নং ওয়ার্ড, পশ্চিম ঢালুয়াবাড়ী হানির বাড়ী হতে মুস্তাকের বাড়ী পর্যন্ত	১ কি.মি.	কাঁচা	১.৫০ ফুট	রাস্তাটি ঝুঁকিপূর্ণ, মেরামোত করা প্রয়োজন
২৪৫		০৬ নং ওয়ার্ড, বালুআটা পাকা রাস্তা হতে ঈদগাহ মাঠ পর্যন্ত	০.৫০ কি.মি.	কাঁচা	১.৫০ ফুট	ভাল
২৪৬		০৭ নং ওয়ার্ড, নাওঘাটা তজির এর বাড়ী হতে আজিমের বাড়ী পর্যন্ত	০.৫০ কি.মি.	কাঁচা	১.৫০ ফুট	ভাল
২৪৭		০৭ নং ওয়ার্ড, নাওঘাটা জলহক সরকারের বাড়ী হতে নাংলা ইউপি সীমা	১ কি.মি.	কাঁচা	১.৫০ ফুট	ভাল

ক্রঃ নং	ইউনিয়নের নাম	কোথা হতে কোথা পর্যন্ত	কত কি.মি.	ধরণ(পাকা/কাঁচা/এইচ বিবি)	উচ্চতা	বর্তমান অবস্থার সংক্ষিপ্ত বর্ণনা
		পর্যন্ত				
২৪৮		০৭ নং ওয়ার্ড, নাওঘাটা জলহক সরকারের বাড়ী হতে ভোলার বাড়ী পর্যন্ত	২ কি.মি.	কাঁচা	২.৫০ ফুট	ভাল
২৪৯		০৭ নং ওয়ার্ড, আলাইপাড় কুদ্দুসের দোকান হতে গেদার বাড়ী পর্যন্ত ইউপি রাস্তা	১.৫০ কি.মি.	কাঁচা	৩ ফুট	উঁচু নিচু হওয়ার জন্য চলাচল খুব কষ্টকর, রাস্তাটি উঁচু করতে হবে।
২৫০		০৭ নং ওয়ার্ড, আলাইপাড় কুদ্দুসের দোকান হতে খুরী তালুকদার এর বাড়ী পর্যন্ত	২ কি.মি.	কাঁচা	৩.৫০ ফুট	উঁচু নিচু হওয়ার জন্য চলাচল খুব কষ্টকর, রাস্তাটি উঁচু করতে হবে।
২৫১		০৭ নং ওয়ার্ড, আলাইপাড় রহমানের বাড়ী হতে সমুখ হয়ে আবুলের বাড়ী পর্যন্ত রাস্তা	১.৫০ কি.মি.	কাঁচা	৪ ফুট	উঁচু নিচু হওয়ার জন্য চলাচল খুব কষ্টকর, রাস্তাটি উঁচু করতে হবে।
২৫২		০৮ নং ওয়ার্ড, মলিকাডাংগা আমতলা হতে হাছেন সরকারের বাড়ীর দক্ষিণ পর্যন্ত	১.৫০ কি.মি.	কাঁচা	৪ ফুট	ভাল
২৫৩		০৮ নং ওয়ার্ড, বাঘাডোবা মলিকাডাংগা জামে মসজিদ হতে সৈয়দের বাড়ী পর্যন্ত ইউপি রাস্তা	১.৫০ কি.মি.	কাঁচা	৩.৫০ ফুট	ভাল
২৫৪		০৬ নং ওয়ার্ড,, ঢালুয়াবাড়ীর স্বপনের বাড়ী হতে দুলাল মেম্বার বাড়ী পর্যন্ত ইউপি রাস্তা	১.৫০ কি.মি.	কাঁচা	৩ ফুট	রাস্তাটি দু'পাশে ভেঙ্গে যাওয়ায় খুবই ঝুঁকিপূর্ণ অবস্থায় রয়েছে। মেরামত করতে হবে।
২৫৫		০৮ নং ওয়ার্ড, বাঘাডোবা পাকা রাস্তা হতে বাঘাডোবা ঈদগাঁহু মাঠ পর্যন্ত	১.২৫ কি.মি.	কাঁচা	৪ ফুট	ভাল
২৫৬		০৮ নং ওয়ার্ড, বাঘাডোবা ঈদগাঁহু মাঠ হতে ইয়াকুবের বাড়ী পর্যন্ত	২ কি.মি.	কাঁচা	১.৫০ ফুট	রাস্তাটি দু'পাশে ভেঙ্গে যাওয়ায় খুবই ঝুঁকিপূর্ণ অবস্থায় রয়েছে। মেরামত করতে হবে।
২৫৭		০৮ নং ওয়ার্ড, বাঘাডোবা কিসারিজ কলেজ পাকা রাস্তা হতে লৌহজং শ্মশানঘাট পর্যন্ত	১ কি.মি.	কাঁচা	৬.৫০ ফুট	রাস্তাটি দু'পাশে ভেঙ্গে যাওয়ায় খুবই ঝুঁকিপূর্ণ অবস্থায় রয়েছে। মেরামত করতে হবে।
২৫৮		০৮ নং ওয়ার্ড, মলিকাডাংগা আমতলা মিয়াবাড়ী হতে বড় বটতলা পর্যন্ত রাস্তা	১.৫০ কি.মি.	কাঁচা	৩.৫০ ফুট	ভাল
২৫৯		০৯ নং ওয়ার্ড, বাঘাডোবা শরাফত আলীর বাড়ী হতে ছোট বটতলা পর্যন্ত ইউপি রাস্তা	১ কি.মি.	কাঁচা	৩ ফুট	রাস্তাটিতে অতিরিক্ত যানবাহন চলার জন্য দু'পাশে মাটি ভেঙ্গে গেছে। মেরামত করতে হবে।
২৬০		০৯ নং ওয়ার্ড, বাঘাডোবা ছোট বটতলা হতে ফিশারিজ কলেজ পাকা রাস্তা পর্যন্ত	১.৫০ কি.মি.	কাঁচা	৪ ফুট	ভাল
২৬১		০৯ নং ওয়ার্ড, গিন্দা কালিসিরা ঘাট হতে খুরী জামে মসজিদ পর্যন্ত	২ কি.মি.	কাঁচা	৩ ফুট	দু'পাশের মাটি নেই, ধসে গেছে। মেরামত করতে হবে।
২৬২		০৯ নং ওয়ার্ড, বাঘাডোবা নুরলের বাড়ী হতে বালুআটা কেরানীর বাড়ী পর্যন্ত	১.৫০ কি.মি.	কাঁচা	৩ ফুট	ভাল
২৬৩		০৯ নং ওয়ার্ড, গিন্দা পাড়া হানির দোকান হতে হযরতের বাড়ী পর্যন্ত	০.৫০ কি.মি.	কাঁচা	৩ ফুট	ভাল
২৬৪		০৯ নং ওয়ার্ড, বাঘাডোবা দুরতুজ্জামানের বাড়ী হতে জুলহাসের বাড়ী পর্যন্ত	০.৫০ কি.মি.	কাঁচা	৪ ফুট	ভাল
২৬৫		০৯ নং ওয়ার্ড, বাঘাডোবা দুরতুজ্জামান বাড়ী হতে জুলহাসের বাড়ী পর্যন্ত	০.৫০ কি.মি.	কাঁচা	৪ ফুট	ভাল
২৬৬		০৯ নং ওয়ার্ড, পোড়া বাড়ী আসাদের বাড়ীর পাকা রাস্তা হতে ছামাদের বাড়ীর দক্ষিণ পর্যন্ত	০.৫০ কি.মি.	কাঁচা	২ ফুট	রাস্তার দু'পাশে মাটি ভেঙ্গে গেছে। কোথাও উঁচু ও কোথাও নিচু। মেরামত করতে হবে।

ক্রঃ নং	ইউনিয়নের নাম	কোথা হতে কোথা পর্যন্ত	কত কি.মি.	ধরণ(পাকা/কাঁচা/এইচ বিবি)	উচ্চতা	বর্তমান অবস্থার সংক্ষিপ্ত বর্ণনা
২৬৭		০৯ নং ওয়ার্ড, পোড়া বাড়ীর পাকা রাস্তা হতে মৌলভীর বাড়ী পর্যন্ত	০.৫০ কি.মি.	কাঁচা	২.৫০ ফুট	রাস্তার দু'পাশে মাটি ভেঙ্গে গেছে। কোথাও উঁচু ও কোথাও নিচু। মেরামত করতে হবে।
২৬৮		০৯ নং ওয়ার্ড, বাঘাডোবা পাকা রাস্তা হতে লঞ্জু শেখের বাড়ী পর্যন্ত রাস্তা	১.৫০ কি.মি.	কাঁচা	৩.৫০ ফুট	ভাল
২৬৯	চরবানি পাকুরিয়া	০১ নং ওয়ার্ড, চরপলিশা সি এন্ড বি রাস্তা হতে ঈদগাহ্ মাঠ পর্যন্ত	২ কি.মি.	পাকা	৩.৫০ ফুট	ভাল
২৭০		চর পলিশা উত্তর পাড়া কাশেমের বাড়ীর সামনে থেকে খালেকের বাড়ী পর্যন্ত	২.৫০ কি.মি.	কাঁচা	২.৫০ ফুট	রাস্তাটির মাটি ধসে যাওয়ার ফলে চলাচল কষ্টকর। মেরামত করতে হবে।
২৭১		০১ নং ওয়ার্ড, খাদেস সদারের বাড়ী হয়ে খালেক মেম্বারের বাড়ী পর্যন্ত এবং তিন রাস্তা মোড় হতে জামার আকন্দের বাড়ী হয়ে চরপলিশা মদিনাতুল উলুম মাদ্রাসা হয়ে বিনাই ব্রিজ পর্যন্ত	১ কি.মি.	কাঁচা	৩ ফুট	রাস্তাটির মাটি ধসে যাওয়ার ফলে চলাচল কষ্টকর। মেরামত করতে হবে।
২৭২		বিনাই ব্রিজ হতে সরান আকন্দের বাড়ী হয়ে হাতেম মাষ্টারের বাড়ী পর্যন্ত	২ কি.মি.	কাঁচা	২.৫০ ফুট	রাস্তাটির মাটি ধসে যাওয়ার ফলে রাস্তায় খুব চলাচলের কষ্ট। মেরামত করতে হবে।
২৭৩		০১ নং ওয়ার্ড, ছাইদুর আকন্দের বাড়ীর পাকা রাস্তা হতে ছাইফুল মাষ্টারের বাড়ী পর্যন্ত	২.৫০ কি.মি.	কাঁচা	২ ফুট	ভাল
২৭৪		০১ নং ওয়ার্ড, হাতেম মাষ্টারের বাড়ীর নদীর পাড় ব্রিজ হতে হেলাল মেম্বারের বাড়ী পর্যন্ত ইউপি রাস্তা	২ কি.মি.	কাঁচা	২.৫০ ফুট	ভাল
২৭৫		০২ নং ওয়ার্ড, তুরাপ মুন্সীর বাড়ী থেকে চান বয়াতীর বাড়ী হয়ে নদীর পাড় পর্যন্ত	১ কি.মি.	কাঁচা	৩.৫০ ফুট	উঁচু নিচু রাস্তা হওয়ায় ঝুঁকিপূর্ণ। মেরামত করতে হবে।
২৭৬		০২ নং ওয়ার্ড, নয়াপাড়া বেসরকারী প্রাথমিক বিদ্যালয় হতে আটাবাড়ী ঈদগাহ্ মাঠ পর্যন্ত এবং প্রাথমিক বিদ্যালয় হতে হাকীর বাড়ী হয়ে হেলাল মেম্বার এর বাড়ী পর্যন্ত	২.৫০ কি.মি.	কাঁচা	২.৫০ ফুট	উঁচু নিচু রাস্তা হওয়ায় ঝুঁকিপূর্ণ। মেরামত করতে হবে।
২৭৭		০২ নং ওয়ার্ড, মধ্যপাড়া হাসীর বাড়ী হতে গণি মেম্বার এর বাড়ী হয়ে সহরের বাড়ী পর্যন্ত	১.৫০ কি.মি.	কাঁচা	১.৫০ ফুট	উঁচু নিচু রাস্তা হওয়ায় ঝুঁকিপূর্ণ। মেরামত করতে হবে।
২৭৮		০২ নং ওয়ার্ড, শেফালীর বাড়ী হতে চরপলিশা প্রাথমিক বিদ্যালয় হয়ে সি এন্ড বি পর্যন্ত এবং সি এন্ড বি হতে রেল পর্যন্ত	১ কি.মি.	কাঁচা	৪ ফুট	ভাল
২৭৯		০২ নং ওয়ার্ড, সি এন্ড বি দালালে বাড়ী পর্যন্ত	২.৫০ কি.মি.	কাঁচা	২.৫০ ফুট	ভাল
২৮০		০২ নং ওয়ার্ড, মছির উদ্দিনের বাড়ী হতে পশ্চিম দিকে দুলালের বাড়ী পর্যন্ত	২.৫০ কি.মি.	কাঁচা	২ ফুট	বন্যায় পানি উঠে, ভেঙ্গে গেছে, চলাচলের অনুপযোগী মেরামত করতে হবে।
২৮১		০২ নং ওয়ার্ড, বড় রাস্তা হতে মীর জাফর মেম্বারের বাড়ী পর্যন্ত	১.৫০ কি.মি.	কাঁচা	১.৫০ ফুট	বন্যায় পানি উঠে, ভেঙ্গে গেছে, চলাচলের অনুপযোগী মেরামত করতে হবে।
২৮২		০২ নং ওয়ার্ড, আব্দুলের বাড়ী হতে মীর জাফরের বাড়ী পর্যন্ত	২ কি.মি.	কাঁচা	১.৫০ ফুট	ভাল
২৮৩		০৩ নং ওয়ার্ড, ছোহবারের বাড়ী হতে মিন্টুর বাড়ী হয়ে মগবুলের বাড়ী পর্যন্ত ইউপি রাস্তা	১ কি.মি.	কাঁচা	১ ফুট	ভাল
২৮৪		০৩ নং ওয়ার্ড, মনসিংহের বাড়ী হতে	২.৫০	কাঁচা	২.৫০	ভারী যান চলাচলের

ক্রঃ নং	ইউনিয়নের নাম	কোথা হতে কোথা পর্যন্ত	কত কি.মি.	ধরণ(পাকা/কাঁচা/এইচ বিবি)	উচ্চতা	বর্তমান অবস্থার সংক্ষিপ্ত বর্ণনা
		নবুর বাড়ী পর্যন্ত ইউপি রাস্তা	কি.মি.		ফুট	কারণে ও বন্যায় প্লাবিত হওয়ায় রাস্তাটি খুব ঝুঁকিপূর্ণ। মেরামত করতে হবে।
২৮৫		বেতমারী সি এন্ড বি হতে জিয়াউল মাষ্টারের বাড়ী পর্যন্ত	১ কি.মি.	কাঁচা	৪ ফুট	ভারী যান চলাচলের কারণে ও বন্যায় প্লাবিত হওয়ায় রাস্তাটি খুব ঝুঁকিপূর্ণ। মেরামত করতে হবে।
২৮৬		০৩ নং ওয়ার্ড, আজিজ মাষ্টারের বাড়ী হতে শিহরী খাল পর্যন্ত ইউপি রাস্তা	২ কি.মি.	কাঁচা	৪.৫০ ফুট	এই রাস্তা আগের তুলনায় কোথাও ভাল কোথাও ঝুঁকিপূর্ণ সংস্কার দরকার।
২৮৭		০৩ নং ওয়ার্ড বেতমারী সি এন্ড বি হতে বড় বাড়ী হয়ে রেললাইন পর্যন্ত	২ কি.মি.	কাঁচা	২.৫০ ফুট	ভাল
২৮৮		০৩ নং ওয়ার্ড, গিয়াস উদ্দিনের বাড়ী হয়ে সি এন্ড বি হয়ে বানিপাকুরিয়া পর্যন্ত	২.৫০ কি.মি.	কাঁচা	৩.৫০ ফুট	ভাল
২৮৯		০৩ নং ওয়ার্ড, রফিকুলের বাড়ী হতে ফরিদের বাড়ী পর্যন্ত	১ কি.মি.	কাঁচা	২.৫০ ফুট	বন্যার সময় পানিতে ডুবে যায় চলাচলের অযোগ্য হয়ে পরে। উঁচু করতে হবে
২৯০		০৩ নং ওয়ার্ড, সি এন্ড বি হতে হেলালের বাড়ী পর্যন্ত ও সি এন্ড বি রাস্তা হতে মাদ্রাসা পর্যন্ত	২.৫০ কি.মি.	পাকা	৩ ফুট	বন্যার সময় পানিতে ডুবে যায় চলাচলের অযোগ্য হয়ে পরে। উঁচু করতে হবে
২৯১		০৩ নং ওয়ার্ড, মাদ্রাসা হতে নওসের জঙ্গীর ঘাট পর্যন্ত এবং মাদ্রাসা হতে হাই মাষ্টারের বাড়ী পর্যন্ত	২.৫০ কি.মি.	কাঁচা	২.৫০ ফুট	বন্যার সময় পানিতে ডুবে যায় চলাচলের অযোগ্য হয়ে পরে। উঁচু করতে হবে
২৯২		০৪ নং ওয়ার্ড, হাই মাষ্টারের বাড়ী হতে নুরুল সরকারের বাড়ী পর্যন্ত	১ কি.মি.	কাঁচা	১ ফুট	পায়ে হাটার চলার রাস্তা। যান চলাচলের সমস্যা। মেরামত করতে হবে।
২৯৩		০৪ নং ওয়ার্ড, শহীদের বাড়ী হতে ইব্রাহিমের বাড়ী পর্যন্ত	০.২৫ কি.মি.	কাঁচা	২.৫০ ফুট	পায়ে হাটার চলার রাস্তা। যান চলাচলের সমস্যা। মেরামত করতে হবে।
২৯৪		০৪ নং ওয়ার্ড, মান্নানের বাড়ী হতে আবেজের বাড়ী পর্যন্ত	০.২৫ কি.মি.	কাঁচা	৩ ফুট	ভাল
২৯৫		০৪ নং ওয়ার্ড, হোসেনের বাড়ী হতে আ: হাকিমের বাড়ী পর্যন্ত	৫.৫০ কি.মি.	কাঁচা	১.৫০ ফুট	ভাল
২৯৬		০৪ নং ওয়ার্ড, মাদ্রাসা হতে সি এন্ড বি পর্যন্ত	০.৫০ কি.মি.	কাঁচা	৩ ফুট	ভাল
২৯৭		০৪ নং ওয়ার্ড, ফজিলার বাড়ী হতে কাশেমের বাড়ী পর্যন্ত	০.৫০ কি.মি.	কাঁচা	৩ ফুট	রাস্তার দু'পাশের মাটি ধসে যাওয়ায় রাস্তাটি ঝুঁকিপূর্ণ। মেরামত করতে হবে।
২৯৮		০৪ নং ওয়ার্ড, রফিজের বাড়ী হতে ইয়াদ আলীর বাড়ী পর্যন্ত	১ কি.মি.	কাঁচা	০.৫০ ফুট	রাস্তার দু'পাশের মাটি ধসে যাওয়ায় রাস্তাটি ঝুঁকিপূর্ণ। মেরামত করতে হবে।
২৯৯		০৪ নং ওয়ার্ড, করিমের বাড়ী হতে ঈদগাহ্ মাঠ পর্যন্ত	০.২৫ কি.মি.	কাঁচা	২ ফুট	রাস্তার দু'পাশের মাটি ধসে যাওয়ায় রাস্তাটি ঝুঁকিপূর্ণ। মেরামত করতে হবে।
৩০০		০৪ নং ওয়ার্ড, সি এন্ড বি রাস্তা হতে সুরুজের বাড়ী হয়ে নওসের ঘাট পর্যন্ত	১.৫০ কি.মি.	কাঁচা	২ ফুট	রাস্তাটি ঝুঁকিপূর্ণ, ভালভাবে চলাচল করা যায় না। মেরামত করতে হবে।

ক্রঃ নং	ইউনিয়নের নাম	কোথা হতে কোথা পর্যন্ত	কত কি.মি.	ধরণ(পাকা/কাঁচা/এইচ বিবি)	উচ্চতা	বর্তমান অবস্থার সংক্ষিপ্ত বর্ণনা
৩০১		০৪ নং ওয়ার্ড, ইয়াদের বাড়ী হতে নবাব আলী মাষ্টারের বাড়ী পর্যন্ত	০.২৫ কি.মি.	পাকা	১ ফুট	রাস্তাটি ঝুঁকিপূর্ণ, ভালভাবে চলাচল করা যায় না। মেরামত করতে হবে।
৩০২		০৪ নং ওয়ার্ড, ইব্রাহীম হাজীর বাড়ী হতে ঈদগাহ্ মাঠ পর্যন্ত	১ কি.মি.	কাঁচা	২.৫০ ফুট	রাস্তাটি ঝুঁকিপূর্ণ, ভালভাবে চলাচল করা যায় না। মেরামত করতে হবে।
৩০৩		০৪ নং ওয়ার্ড, ঈদগাহ্ মাঠ হতে ভাবকী বাজার পর্যন্ত	১.৫০ কি.মি.	কাঁচা	১ ফুট	এই রাস্তায় লোকজন ও যানবাহন চলাচল করা খুবই ঝুঁকিপূর্ণ। মেরামত করতে হবে।
৩০৪		০৪ নং ওয়ার্ড, মতির বাড়ী হতে হাই এর বাড়ী পর্যন্ত	০.৫০ কি.মি.	কাঁচা	২ ফুট	ভাল
৩০৫		০৪ নং ওয়ার্ড, আ: হাই এর বাড়ী হতে রহমানের বাড়ী পর্যন্ত	১ কি.মি.	কাঁচা	১.৫০ ফুট	ভাল
৩০৬		০৪ নং ওয়ার্ড, শিহরী ইটভাটা হতে মোস্তফার বাড়ী পর্যন্ত	০.৫০ কি.মি.	কাঁচা	১ ফুট	বন্যা হলে এ রাস্তা প্লাবিত হয়ে চলাচলের ব্যায়ত ঘটে। মেরামত করতে হবে।
৩০৭		০৪ নং ওয়ার্ড, আটবাড়ী দুলালের বাড়ী হতে আটবাড়ী ঈদগাহ্ মাঠ পর্যন্ত	১ কি.মি.	কাঁচা	১ ফুট	পূর্বে ভালছিল বতমানে এটি ঝুঁকিপূর্ণ অবস্থায় রয়েছে। নিচু রাস্তা হওয়ায় বন্যার সময় চলাচলের অনুপযোগী হয়ে পড়ে। উঁচু করতে হবে।
৩০৮		০৪ নং ওয়ার্ড, শিহাটা হসেনের বাড়ী হতে মোস্তফা মেম্বারের বাড়ী পর্যন্ত	০.৫০ কি.মি.	কাঁচা	১ ফুট	ঝুঁকিপূর্ণ অবস্থায় রয়েছে। নিচু রাস্তা হওয়ায় বন্যার সময় চলাচলের অনুপযোগী হয়ে পড়ে। উঁচু করতে হবে।
৩০৯		০৫ নং ওয়ার্ড, আ: হাই এর বাড়ী হতে বুস্তমের বাড়ী পর্যন্ত	১ কি.মি.	কাঁচা	২ ফুট	ঝুঁকিপূর্ণ অবস্থায় রয়েছে। নিচু রাস্তা হওয়ায় বন্যার সময় চলাচলের অনুপযোগী হয়ে পড়ে। উঁচু করতে হবে।
৩১০		০৫ নং ওয়ার্ড, সি এন্ড বি হতে চাঁন চেয়ারম্যানের বাড়ী পর্যন্ত	০.২৫ কি.মি.	কাঁচা	২ ফুট	ঝুঁকিপূর্ণ অবস্থায় রয়েছে। নিচু রাস্তা হওয়ায় বন্যার সময় চলাচলের অনুপযোগী হয়ে পড়ে। উঁচু করতে হবে।
৩১১		০৫ নং ওয়ার্ড, সি এন্ড বি হতে রায়ের বাকাই পর্যন্ত	৩ কি.মি.	কাঁচা	২ ফুট	ভাল
৩১২		০৫ নং ওয়ার্ড, আবু তাহের মেম্বারের বাড়ী হতে চাঁন মোল্লার বাড়ী হয়ে বিল পর্যন্ত	১ কি.মি.	কাঁচা	২ ফুট	ভাল
৩১৩		০৫ নং ওয়ার্ড, আবু তাহের মেম্বার এর বাড়ী হতে ঠিকাদার বাড়ী পর্যন্ত	১ কি.মি.	কাঁচা	২ ফুট	ভাল
৩১৪		০৫ নং ওয়ার্ড, ঠিকাদার বাড়ী হতে বড় বাড়ী হয়ে সি এন্ড বি পর্যন্ত	০.৫০ কি.মি.	কাঁচা	১ ফুট	ভাল
৩১৫		০৫ নং ওয়ার্ড, সি এন্ড বি হতে স্বপন মেম্বারের বাড়ী হয়ে দেবের বাড়ী পর্যন্ত	১ কি.মি.	কাঁচা	১ ফুট	কোন রকম যানবাহন চলাচল করতে পারে তবে ঝুঁকিপূর্ণ। কোথাও উঁচু ও কোথাও নিচু মেরামত করা দরকার।

ক্রঃ নং	ইউনিয়নের নাম	কোথা হতে কোথা পর্যন্ত	কত কি.মি.	ধরণ(পাকা/কাঁচ/এইচ বিবি)	উচ্চতা	বর্তমান অবস্থার সংক্ষিপ্ত বর্ণনা
৩১৬		০৫ নং ওয়ার্ড, দেবের বাড়ী হতে রশীদের বাড়ী পর্যন্ত	১ কি.মি.	কাঁচা	১.৫০ ফুট	ঐ
৩১৭		০৫ নং ওয়ার্ড, শিহাটা দক্ষিণপাড়া ঠিকাদার বাড়ী হয়ে মাকে মেঘারের বাড়ী হয়ে সুলতান ডাক্তারের বাড়ী পর্যন্ত	১.৫০ কি.মি.	কাঁচা	১ ফুট	কোন রকম যানবাহন চলাচল করতে পারে তবে ঝুঁকিপূর্ণ। কোথাও উঁচু ও কোথাও নিচু মেরামত করা দরকার।
৩১৮		০৫ নং ওয়ার্ড, শিহাটা ঠিকাদার বাড়ী হতে শিহরী মাদ্রাসা পর্যন্ত	১ কি.মি.	কাঁচা	০.৫০ ফুট	কোন রকম যানবাহন চলাচল করতে পারে তবে ঝুঁকিপূর্ণ। কোথাও উঁচু ও কোথাও নিচু মেরামত করা দরকার।
৩১৯		০৬ নং ওয়ার্ড, মহিরামকুল সি এন্ড বি হতে রাকুনী গাছা মোড় পর্যন্ত	১ কি.মি.	কাঁচা	২ ফুট	এই রাস্তায় তুলনা মূলক ভাবে বেশী যানবাহন চলায় বেশী ঝুঁকিপূর্ণ। সংস্কার করা দরকার
৩২০		০৬ নং ওয়ার্ড, আংগুনীডাঙ্গা সি এন্ড বি দামুল্লের বাড়ী হতে তেঘরীর বাড়ী পর্যন্ত	০.৫০ কি.মি.	কাঁচা	১ ফুট	ঐ
৩২১		০৬ নং ওয়ার্ড, রাকুনী গাছা মোড় হতে বিল পর্যন্ত	১ কি.মি.	কাঁচা	২ ফুট	এখন খুবই ঝুঁকিপূর্ণ কারণ এ রাস্তা বন্যায় সময় পানি উঠে। মেরামত করা দরকার।
৩২২		০৬ নং ওয়ার্ড, রাকুনী গাছা মোড় হতে ভাংগুনীডাঙ্গা মাদ্রাসা পর্যন্ত	১ কি.মি.	কাঁচা	সমতল	
৩২৩		০৬ নং ওয়ার্ড, রাকুনীগাছা ভাংগুনীডাংগা রাস্তা হয়ে রশীদের বাড়ী পর্যন্ত	১ কি.মি.	কাঁচা	১ ফুট	ভাল
৩২৪		০৬ নং ওয়ার্ড, ভাংগুনীডাঙ্গা সি এন্ড বি হতে আজিজের বাড়ী পর্যন্ত	০১ কি.মি.	কাঁচা	৫ ফুট	ভাল
৩২৫		০৬ নং ওয়ার্ড, ভাংগুনীডাঙ্গা সি এন্ড বি হতে ধাঞ্চা মেঘারের বাড়ী পর্যন্ত	১ কি.মি.	কাঁচা	সমতল	চলাচল খুবই ঝুঁকিপূর্ণ। এই রাস্তা সমতল বন্যা হলে পানিতে ডুবে যায়।
৩২৬		০৬ নং ওয়ার্ড, রাকুনীগাছা মোড় হতে ইলিয়াসের বাড়ী পর্যন্ত	০.৫০ কি.মি.	কাঁচা	২ ফুট	ভাল
৩২৭		০৬ নং ওয়ার্ড, মহিরামকুল মোড় হতে ডাঙ্গনীডাঙ্গা সি এন্ড বি পর্যন্ত	০.৫০ কি.মি.	কাঁচা	২ ফুট	ভাল
৩২৮		০৬ নং ওয়ার্ড, মহিরামকুল হসপিটাল হতে আমিরউদ্দীনের বাড়ী পর্যন্ত	১ কি.মি.	কাঁচা	১ ফুট	এই রাস্তা কোথাও উঁচু কোথাও নিচু তাই রাস্তাটি খুবই ঝুঁকিপূর্ণ। উঁচু করতে হবে।
৩২৯		০৬ নং ওয়ার্ড, মহিরামকুল সি এন্ড বি হতে মোমারফের বাড়ী পর্যন্ত	১ কি.মি.	কাঁচা	১ ফুট	এই রাস্তা কোথাও উঁচু কোথাও নিচু তাই রাস্তাটি খুবই ঝুঁকিপূর্ণ। উঁচু করতে হবে।
৩৩০		০৬ নং ওয়ার্ড, মহিরামকুল মোড় হতে তোতা মিয়্যার বাড়ী পর্যন্ত	০.৫০ কি.মি.	কাঁচা	১.৫০ ফুট	ভাল
৩৩১		০৬ নং ওয়ার্ড, মহিরামকুল মোড় হতে ঘাটায়ের পাড়া শাহজাহানের বাড়ী পর্যন্ত	১ কি.মি.	কাঁচা	২ ফুট	ভাল
৩৩২		০৬ নং ওয়ার্ড, শহিদুল্লাহ মেঘারের বাড়ী হতে শিহাটা ঠিকাদার বাড়ী পর্যন্ত	৩ কি.মি.	কাঁচা	ফুট	জায়গায় জায়গায় গর্ত হয়ে গেছে তাই মেরামতের দরকার।
৩৩৩		০৭ নং ওয়ার্ড, ভাবকী কৃষি ব্যাংক হতে পইর বাড়ী পর্যন্ত	৩ কি.মি.	কাঁচা	৩ ফুট	রাস্তায় অতিরিক্ত বালি থাকায় রাস্তাটির কোথাও উঁচু কোথাও নিচু গর্ত হয়ে গেছে।

ক্রঃ নং	ইউনিয়নের নাম	কোথা হতে কোথা পর্যন্ত	কত কি.মি.	ধরণ(পাকা/কাঁচা/এইচ বিবি)	উচ্চতা	বর্তমান অবস্থার সংক্ষিপ্ত বর্ণনা
						মেরামত করতে হবে।
৩৩৪		০৭ নং ওয়ার্ড, অলি মাষ্টারে বাড়ী হতে নদীর পাড় পর্যন্ত	১ কি.মি.	কাঁচা	১ ফুট	রাস্তায় অতিরিক্ত বালি থাকায় রাস্তাটি কোথাও উচু কোথাও নিচু গর্ত হয়ে গেছে। মেরামত করতে হবে।
৩৩৫		০৭ নং ওয়ার্ড, মিজান ডাক্তারের বাড়ী হতে মধ্যের চর পর্যন্ত	১ কি.মি.	কাঁচা	১ ফুট	রাস্তায় অতিরিক্ত বালি থাকায় রাস্তাটির কোথাও উচু কোথাও নিচু গর্ত হয়ে গেছে। মেরামত করতে হবে।
৩৩৬		০৭ নং ওয়ার্ড, নজরুলের মিল হতে উসমানের বাড়ী পর্যন্ত	০.৫০ কি.মি.	কাঁচা	সমতল	বৃষ্টি হলেই পানিতে ডুবে যায়। চলাচলের সমস্যা হয়। উঁচু করতে হবে।
৩৩৭		০৭ নং ওয়ার্ড, মামুনরে বাড়ী হতে জামাল মুন্সীর বাড়ী পর্যন্ত	১.৫০ কি.মি.	কাঁচা	১.৫০ ফুট	ডাল
৩৩৮		০৭ নং ওয়ার্ড, আতা মুন্সীর বাড়ী হতে মাইরউদ্দিন সরদারের বাড়ী পর্যন্ত	১.৫০ কি.মি.	কাঁচা	সমতল	এই রাস্তা সমান দু'পায়ে চলার রাস্তা।
৩৩৯		০৭ নং ওয়ার্ড, ভাবকী সি এন্ড বি হতে কমিউনিটি ক্লিনিক পর্যন্ত	০.২৫ কি.মি.	কাঁচা	১ ফুট	ডাল
৩৪০		০৭ নং ওয়ার্ড, সুলাইমানের বাড়ী হতে পাঞ্জু মন্ডলের বাড়ী পর্যন্ত	০.৫০ কি.মি.	কাঁচা	সমতল	বন্যা হলেই রাস্তাটি পানিতে ডুবে যায় উঁচু করতে হবে।
৩৪১		০৭ নং ওয়ার্ড, ফকির এর বাড়ী হতে তাজু মন্ডলের বাড়ী পর্যন্ত	১ কি.মি.	কাঁচা	সমতল	বন্যা হলেই রাস্তাটি পানিতে ডুবে যায় উঁচু করতে হবে।
৩৪২		০৭ নং ওয়ার্ড, সান্তারের বাড়ী হতে বেপারী পাড়া হয়ে মনছেরের বাড়ী পর্যন্ত	১ কি.মি.	কাঁচা	সমতল	বন্যা হলেই রাস্তাটি পানিতে ডুবে যায় উঁচু করতে হবে।
৩৪৩		০৭ নং ওয়ার্ড, শাহজানের বাড়ী হতে আটাবাড়ী পর্যন্ত রাস্তা	১.৫০ কি.মি.	কাঁচা	০.৫০ ফুট	বন্যা হলেই রাস্তাটি পানিতে ডুবে যায় উঁচু করতে হবে।
৩৪৪		০৭ নং ওয়ার্ড, ভাবকী বাজার জামতলা হতে আটাবাড়ী পর্যন্ত	১ কি.মি.	কাঁচা	০.৫০ ফুট	চলাচলের অনুপযোগী কারণ বৃষ্টি ও বন্যা হলেই ডুবে যায়। উঁচু করতে হবে।
৩৪৫		০৮ নং ওয়ার্ড, মধ্যের চর সি এন্ড বি হতে চান চেয়ারম্যান বাড়ী পর্যন্ত	১ কি.মি.	কাঁচা	সমতল	চলাচলের অনুপযোগী, বৃষ্টি ও বন্যা হলেই ডুবে যায়। উঁচু করতে হবে।
৩৪৬		০৮ নং ওয়ার্ড, চাঁন চেয়ারম্যান এর বাড়ী হতে ইজ্জত মেম্বারের বাড়ী হয়ে সোহেল মেম্বার বাড়ী পর্যন্ত	০.৫০ কি.মি.	কাঁচা	১ ফুট	খুবই ঝুঁকিপূর্ণ, উচ্চতা কম ও ভাঙ্গা। বৃষ্টি হলে ডুবে যায়। উঁচু করতে হবে।
৩৪৭		০৮নং ওয়ার্ড, আববাহের বাড়ী হতে দরবেশ মেম্বারের বাড়ী পর্যন্ত	০.৫০ কি.মি.	কাঁচা	১ ফুট	খুবই ঝুঁকিপূর্ণ, উচ্চতা কম ও ভাঙ্গা। বৃষ্টি হলে ডুবে যায়। উঁচু করতে হবে।
৩৪৮		০৮ নং ওয়ার্ড, জহির উদ্দিন মাষ্টারের বাড়ী হতে রশিদ মুন্সীর বাড়ী পর্যন্ত	০.২৫ কি.মি.	কাঁচা	১ ফুট	খুবই ঝুঁকিপূর্ণ, উচ্চতা কম ও ভাঙ্গা। বৃষ্টি হলে ডুবে যায়। উঁচু করতে হবে।
৩৪৯		০৮নং ওয়ার্ড, মধ্যের চর সি এন্ড বি হতে মফিজ সরকারের বাড়ী পর্যন্ত	০.৫০ কি.মি.	কাঁচা	সমতল	খুবই ঝুঁকিপূর্ণ, উচ্চতা কম ও ভাঙ্গা। বৃষ্টি হলে ডুবে যায়। উঁচু করতে হবে।
৩৫০		০৮নং ওয়ার্ড, সোহেল মেম্বারের বাড়ী	১.৫০ কি.মি.	কাঁচা	সমতল	খুবই ঝুঁকিপূর্ণ, উচ্চতা

ক্রঃ নং	ইউনিয়নের নাম	কোথা হতে কোথা পর্যন্ত	কত কি.মি.	ধরণ(পাকা/কাঁচা/এইচ বিবি)	উচ্চতা	বর্তমান অবস্থার সংক্ষিপ্ত বর্ণনা
		হতে টগারচর পর্যন্ত				কম ও ভাঙ্গা। বৃষ্টি হলে ডুবে যায়। উঁচু করতে হবে।
৩৫১		০৮ নং ওয়ার্ড, মধ্যের সি এন্ড বি হতে বাদশা মন্ডলের বাড়ী পর্যন্ত	০.৫০ কি.মি.	কাঁচা	সমতল	খুবই ঝুঁকিপূর্ণ, উচ্চতা কম ও ভাঙ্গা। বৃষ্টি হলে ডুবে যায়। উঁচু করতে হবে।
৩৫২		০৯ নং ওয়ার্ড, মছির মাষ্টারের বাড়ী হতে মনুর বাড়ীর মোড় পর্যন্ত	১.৫০ কি.মি.	কাঁচা	১.৫০ ফুট	খুবই ঝুঁকিপূর্ণ, মেরামত করতে হবে।
৩৫৩		০৯ নং ওয়ার্ড, মাদার তলা হতে পায়ের পার ছাপরা মসজিদ পর্যন্ত	৩ কি.মি.	কাঁচা	৪ ফুট	খুবই ঝুঁকিপূর্ণ, মেরামত করতে হবে।
৩৫৪		০৯ নং ওয়ার্ড, পায়ের পার প্রাথমিক বিদ্যালয় হতে মানকী বাজার পর্যন্ত	২ কি.মি.	কাঁচা	১.৫০ ফুট	খুবই ঝুঁকিপূর্ণ, মেরামত করতে হবে।
৩৫৫		০৯ নং ওয়ার্ড, ভাবকী দেওয়ান বাড়ী হতে মাদার তলা বাজার পর্যন্ত	০.৫০ কি.মি.	কাঁচা	৪ ফুট	ভাল
৩৫৬		০৯ নং ওয়ার্ড, আনছার গড়িয়ালের বাড়ী হতে খান বাড়ী পর্যন্ত	১.৫০ কি.মি.	কাঁচা	১ ফুট	ভাল
৩৫৭		০৯ নং ওয়ার্ড, সব্রত বাড়ী হতে বিঘুর বাড়ী পর্যন্ত	১.৫০ কি.মি.	কাঁচা	সমতল	বন্যার পানিতে ডুবে যায়, উঁচু করতে হবে।
৩৫৮		০৯ নং ওয়ার্ড, সুলাইমানের বাড়ী হতে হানিফের বাড়ী পর্যন্ত	০.২৫ কি.মি.	কাঁচা	সমতল	বন্যার পানিতে ডুবে যায়, উঁচু করতে হবে।
৩৫৯		০৯ নং ওয়ার্ড, ইয়াকুব আলী ডাক্তারের বাড়ী হতে তৈমুছের বাড়ী পর্যন্ত	১ কি.মি.	কাঁচা	সমতল	বন্যার পানিতে ডুবে যায়, উঁচু করতে হবে।
৩৬০		০৯ নং ওয়ার্ড, হরিনাপাই দক্ষিণ পাড়া হতে নাওদারা সি এন্ড বি পর্যন্ত	১.৫০ কি.মি.	কাঁচা	১ ফুট	বন্যার পানিতে ডুবে যায়, উঁচু করতে হবে।
৩৬১		০৯ নং ওয়ার্ড, হরিনাপাই ডা: বাড়ী মোড় হতে আজিজ মেসারের বাড়ী পর্যন্ত	৩ কি.মি.	কাঁচা	১ ফুট	বন্যার পানিতে ডুবে যায়, উঁচু করতে হবে।
৩৬২		০৯ নং ওয়ার্ড, কুদ্দুসের দোকান হতে শাহালী মাষ্টারের বাড়ী পর্যন্ত	১.৫০ কি.মি.	কাঁচা	১ ফুট	বন্যার পানিতে ডুবে যায়, উঁচু করতে হবে।
৩৬৩		০৯ নং ওয়ার্ড, পশ্চিম বাকাই সি এন্ড বি রাস্তা হতে জামতলা মোড় পর্যন্ত	২ কি.মি.	কাঁচা	১ ফুট	বন্যার পানিতে ডুবে যায়, উঁচু করতে হবে।
৩৬৪		০৯ নং ওয়ার্ড, হরিনাপাই তছির সরকারের বাড়ী হতে রাস্তার হাট খোলা পর্যন্ত	১.৫০ কি.মি.	কাঁচা	২.৫০ ফুট	বন্যার পানিতে ডুবে যায়, উঁচু করতে হবে।
৩৬৫		০৯ নং ওয়ার্ড, পশ্চিম বাকাই সালামের বাড়ীর মোড়া হতে জালাল মন্ডলের বাড়ী পর্যন্ত	১.৫০ কি.মি.	কাঁচা	২.৫০ ফুট	ভাল
৩৬৬		০৯ নং ওয়ার্ড, পশ্চিম বাকাই হানিবের বাড়ী হতে মসজিদ পর্যন্ত	১ কি.মি.	কাঁচা	১ ফুট	ভাল
৩৬৭		০৯ নং ওয়ার্ড, পশ্চিম বাকাই হানিবের বাড়ী হতে সমছেরদিনের বাড়ী পর্যন্ত	১ কি.মি.	কাঁচা	১ ফুট	ভাল
৩৬৮		০৯ নং ওয়ার্ড, ইব্রাহীমের বাড়ী হতে মেহার আলীর বাড়ী পর্যন্ত	০.৫০ কি.মি.	কাঁচা	১.৫০ ফুট	রাস্তার দু'পাশে ভাংগা ও ঝুঁকিপূর্ণ। সংস্কার করতে হবে।
৩৬৯		০৯ নং ওয়ার্ড, বাকাই রছলের বাড়ী হতে বাদশা মন্ডলের বাড়ী পর্যন্ত	১.৫০ কি.মি.	কাঁচা	২ ফুট	রাস্তার দু'পাশে ভাংগা ও ঝুঁকিপূর্ণ। সংস্কার করতে হবে।
৩৭০		০৯ নং ওয়ার্ড, রমজানের পুকুরপাড় হতে উমেদ ব্যাপারীর বাড়ী পর্যন্ত	১.৫০ কি.মি.	কাঁচা	২ ফুট	রাস্তার দু'পাশে ভাংগা ও ঝুঁকিপূর্ণ। সংস্কার করতে হবে।
৩৭১		০৯ নং ওয়ার্ড, পশ্চিম বাকাই আছরের বাড়ী হতে সামছুদিনের বাড়ী পর্যন্ত	০.৫০ কি.মি.	কাঁচা	১ ফুট	ভাল
৩৭২		০৯ নং ওয়ার্ড, পশ্চিম বাকাই রাস্তা হতে করিমের বাড়ীর মসজিদ হয়ে জামতলা মোড় পর্যন্ত	০.৫০ কি.মি.	কাঁচা	সমতল	ভাল
৩৭৩	ফুলকোচা	০১ নং ওয়ার্ড, কোনা মালঞ্চ বটতলা পাকা রাস্তা হতে মোল্লাবাড়ী পর্যন্ত ইউপি রাস্তা	২ কি.মি.	পাকা	৩ ফুট	কোন রকমে যানবাহন চলাচল করে। সংস্কার করতে হবে।
৩৭৪		০১ নং ওয়ার্ড, কোনা মালঞ্চ বাছুর বাড়ী	২.৫ কি.মি.	কাঁচা	২.৫০	খুবই ঝুঁকিপূর্ণ, সংস্কার

ক্রঃ নং	ইউনিয়নের নাম	কোথা হতে কোথা পর্যন্ত	কত কি.মি.	ধরণ(পাকা/কাঁচা/এইচ বিবি)	উচ্চতা	বর্তমান অবস্থার সংক্ষিপ্ত বর্ণনা
		হতে মাঠখানা মেইন রোড পর্যন্ত রাস্তা			ফুট	করতে হবে।
৩৭৫		০১ নং ওয়ার্ড, কোনা মালঞ্চ মোল্লা বাড়ীর পাকা রাস্তা হতে ফজলের বাড়ী পর্যন্ত রাস্তা	১.৫০ কি.মি.	কাঁচা	১ ফুট	খুবই ঝুঁকিপূর্ণ, সংস্কার করতে হবে।
৩৭৬		০১ নং ওয়ার্ড, কোনা মালঞ্চ ডাল্লারের বাড়ী হতে মুদি বাড়ী পর্যন্ত রাস্তা	১ কি.মি.	কাঁচা	১ ফুট	খুবই ঝুঁকিপূর্ণ, সংস্কার করতে হবে।
৩৭৭		০১ নং ওয়ার্ড, কোনা মালঞ্চ কুদ্দুস মাষ্টারের মাদ্রাসা হতে ফকির এর বাড়ী পর্যন্ত ইউপি রাস্তা	০.৫০ কি.মি.	কাঁচা	সমতল	খুবই ঝুঁকিপূর্ণ, সংস্কার করতে হবে।
৩৭৮		০১ নং ওয়ার্ড, কোনা মালঞ্চ আবুল মিয়ার বাড়ী হতে বাগদি বাড়ী পর্যন্ত ইউপি রাস্তা	০.৫০ কি.মি.	কাঁচা	সমতল	ভারী যানবাহন চলাচল অনুপযোগী, মাঝে মাঝে গর্ত এবং ভেঙ্গে গেছে। সংস্কার করতে হবে।
৩৭৯		০১ নং ওয়ার্ড, ঢালুয়াবাড়ীর শফিকুলের বাড়ী হতে কড়াই চড়াচান সূতারের বাড়ী পর্যন্ত রাস্তা	২ কি.মি.	কাঁচা	সমতল	ভারী যানবাহন চলাচল অনুপযোগী, মাঝে মাঝে গর্ত এবং ভেঙ্গে গেছে। সংস্কার করতে হবে।
৩৮০		০১ নং ওয়ার্ড, রহল আমিনের দোকান হতে হেদায়েত মাষ্টারের বাড়ী পর্যন্ত রাস্তা	২.৫০ কি.মি.	কাঁচা	সমতল	ভারী যানবাহন চলাচল অনুপযোগী, মাঝে মাঝে গর্ত এবং ভেঙ্গে গেছে। সংস্কার করতে হবে।
৩৮১		০১ নং ওয়ার্ড, কোনা মালঞ্চ পাকা রাস্তা হতে মোতালেব সূতারের বাড়ী পর্যন্ত ইউপি রাস্তা	১.৫০ কি.মি.	কাঁচা	সমতল	ভারী যানবাহন চলাচল অনুপযোগী, মাঝে মাঝে গর্ত এবং ভেঙ্গে গেছে। সংস্কার করতে হবে।
৩৮২		০১ নং ওয়ার্ড, কোনা মালঞ্চ সরাফত বেপারীর বাড়ী পর্যন্ত ইউপি রাস্তা	০.৫০ কি.মি.	কাঁচা	সমতল	ভারী যানবাহন চলাচল অনুপযোগী, মাঝে মাঝে গর্ত এবং ভেঙ্গে গেছে। সংস্কার করতে হবে।
৩৮৩		০১ নং ওয়ার্ড, কোনা মালঞ্চ বটতলা মোড় হতে জাহাঙ্গীরের বাড়ী পর্যন্ত ইউপি রাস্তা	৩ কি.মি.	পাকা	৩ ফুট	ভাল
৩৮৪		০২ নং ওয়ার্ড, পশ্চিম ফুলকোচা জহুরুলের বাড়ী হতে রাজাপুর ইটের রাস্তা পর্যন্ত	৪ কি.মি.	পাকা	২.৫০ ফুট	ভাল
৩৮৫		০২ নং ওয়ার্ড, রাজাপুর হেলালের বাড়ী হতে টপাখার বাড়ী পর্যন্ত ইটের রাস্তা ইউপি রাস্তা	১ কি.মি.	পাকা	৩.৫০ ফুট	ভাল
৩৮৬		০২ নং ওয়ার্ড, রাজাপুর রাজুর বাড়ী হতে সি এন্ড বি রাস্তা পর্যন্ত	২ কি.মি.	কাঁচা	২.৫০ ফুট	ভারী যানবাহন চলাচলের ফলে রাস্তা খুবই ঝুঁকিপূর্ণ কোথাও কোথাও গর্ত হয়ে গেছে। মেরামত করতে হবে।
৩৮৭		০২ নং ওয়ার্ড, পশ্চিম ফুলকোচা জহুরুলের বাড়ী হতে রিপন চেয়ারম্যানের বাড়ী পর্যন্ত	২ কি.মি.	পাকা	৩ ফুট	ভাল
৩৮৮		০২ নং ওয়ার্ড, পাহাড়ী পটল কবিরাজ বাড়ীর মোড় হতে খলিল মাষ্টারের বাড়ী পর্যন্ত	৪ কি.মি.	কাঁচা	১ ফুট	দু'ধারে মাটি ধসে যাওয়ার কারণে খুবই ঝুঁকিপূর্ণ অবস্থায় রয়েছে, যাতায়াত খুবই কঠিন, মেরামত করতে হবে।
৩৮৯		০২ নং ওয়ার্ড, পাহাড়ী পটল চেয়ারম্যান বাড়ী হতে কবিরাজ বাড়ীর মোড় পর্যন্ত	২ কি.মি.	কাঁচা	৩ ফুট	দু'ধারে মাটি ধসে যাওয়ার কারণে খুবই

ক্রঃ নং	ইউনিয়নের নাম	কোথা হতে কোথা পর্যন্ত	কত কি.মি.	ধরণ(পাকা/কাঁচা/এইচ বিবি)	উচ্চতা	বর্তমান অবস্থার সংক্ষিপ্ত বর্ণনা
						ঝুঁকিপূর্ণ অবস্থায় রয়েছে, যাতায়াত খুবই কঠিন, মেরামত করতে হবে।
৩৯০		০২ নং ওয়ার্ড, পাহাড়ী পুটল সান্তারের বাড়ী হতে আফানের বাড়ী পর্যন্ত ইউপি	১.৫০ কি.মি.	কাঁচা	১.৫০ ফুট	দু'ধারে মাটি ধসে যাওয়ার কারণে খুবই ঝুঁকিপূর্ণ অবস্থায় রয়েছে, যাতায়াত খুবই কঠিন, মেরামত করতে হবে।
৩৯১		০২ নং ওয়ার্ড, চিনাশুকারপাড় সুলতান মুন্সির বাড়ীর মোড় হতে রেখীরপাড় ঈদগাঁহ্ মাঠ পর্যন্ত ইউপি রাস্তা	২ কি.মি.	কাঁচা	সমতল	রাস্তাটি খুবই ঝুঁকিপূর্ণ, দু'পাশে মাটি নেই। বেলে মাটি হওয়ায় বন্যার পানিতে মাটি ধসে গেছে সংস্কার প্রয়োজন।
৩৯২		০২ নং ওয়ার্ড, রেখীরপাড় মাঠ হতে ওমর মন্ডলের বাড়ী পর্যন্ত ইউপি রাস্তা	৩ কি.মি.	কাঁচা	২ ফুট	ভাল
৩৯৩		০২ নং ওয়ার্ড, পশ্চিম ফুলকোচা বাটালুর বাড়ী হতে আইজল মেসারের বাড়ী পর্যন্ত ইউপি রাস্তা	৪.৫০ কি.মি.	কাঁচা	২ ফুট	এই রাস্তার দু'পাশের মাটি ধসে পড়েছে, খুবই ঝুঁকিপূর্ণ এবং সংস্কার প্রয়োজন।
৩৯৪		০৩ নং ওয়ার্ড, ফুলকোচা সি সি হতে পূর্ব ফুলকোচা চা জামে মসজিদ পর্যন্ত ইউপি রাস্তা	১.৫০ কি.মি.	পাকা	৪ ফুট	এই রাস্তার দু'পাশের মাটি ধসে পড়েছে, খুবই ঝুঁকিপূর্ণ এবং সংস্কার প্রয়োজন।
৩৯৫		০৩ নং ওয়ার্ড, ফুলকোচা মসজিদ হতে আধাপাকা রাস্তা হতে দেবের ছড়া সরকারী প্রাথমিক বিদ্যালয়ের পাশে পাকা রাস্তা পর্যন্ত	২ কি.মি.	কাঁচা	৩ .৫০ ফুট	এই রাস্তার দু'পাশের মাটি ধসে পড়েছে, খুবই ঝুঁকিপূর্ণ এবং সংস্কার প্রয়োজন।
৩৯৬		০৩ নং ওয়ার্ড, ফুলকোচা আলিয়া আজম সরকারী প্রাথমিক বিদ্যালয় হতে সাইলা বাড়ীর মোড় পর্যন্ত	১.৫০ কি.মি.	আধা পাকা	৩ ফুট	ভাল
৩৯৭		০৩ নং ওয়ার্ড, ফুলকোচা কমিউনিটি ক্লিনিক হতে মাঠ পাড় পর্যন্ত	০.৫০ কি.মি.	কাঁচা	২.৫০ ফুট	এই রাস্তার দু'পাশের মাটি ধসে পড়েছে, খুবই ঝুঁকিপূর্ণ এবং সংস্কার প্রয়োজন।
৩৯৮		০৩ নং ওয়ার্ড, ফুলকোচা মুন্সির বাড়ীর মোড় হতে শহীদুল্লাহ মেসারের বাড়ী পর্যন্ত	১ কি.মি.	পাকা	২.৫০ ফুট	ভাল
৩৯৯		০৩ নং ওয়ার্ড, ফুলকোচা শহীদুল্লাহ মেসারের বাড়ী হতে কমলাবাড়ী হয়ে খোকা মেসারের বাড়ী পর্যন্ত	১ কি.মি.	কাঁচা	২ ফুট	এই রাস্তার দু'পাশের মাটি ধসে পড়েছে, খুবই ঝুঁকিপূর্ণ এবং সংস্কার প্রয়োজন।
৪০০.		০৩ নং ওয়ার্ড, কমলা বাড়ী সরকারী প্রাথমিক বিদ্যালয় হতে বদু মিয়াড় বাড়ী পর্যন্ত	০.৫০ কি.মি.	কাঁচা	১ ফুট	এই রাস্তার দু'পাশের মাটি ধসে পড়েছে, খুবই ঝুঁকিপূর্ণ এবং সংস্কার প্রয়োজন।
৪০১.		০৩ নং ওয়ার্ড, মুন্সি বাড়ীর মোড় হতে দেবেরছড়া পাকা রাস্তা পর্যন্ত	৩ কি.মি.	কাঁচা	২.৫০ ফুট	এই রাস্তার দু'পাশের মাটি ধসে পড়েছে, খুবই ঝুঁকিপূর্ণ ফলে যান চলাচল বন্ধ রয়েছে, সংস্কার করা প্রয়োজন।
৪০২.		০৩ নং ওয়ার্ড, বকুলের বাড়ী হতে হোসেন মন্ডলের বাড়ী পর্যন্ত	২ কি.মি.	কাঁচা	২.৫০ ফুট	ভাল আছে, যানচলাচল স্বাভাবিক।
৪০৩		০৩ নং ওয়ার্ড, ফুলকোচা জামতলা হতে খলিলের বাড়ী পর্যন্ত ইউপি	১ কি.মি.	কাঁচা	১ ফুট	এই রাস্তার দু'পাশের মাটি ধসে পড়েছে, খুবই ঝুঁকিপূর্ণ এবং সংস্কার প্রয়োজন।
৪০৪.		০৩ নং ওয়ার্ড, ফুলকোচা মন্ডিত বাড়ী	১ কি.মি.	কাঁচা	২ ফুট	এই রাস্তার দু'পাশের

ক্রঃ নং	ইউনিয়নের নাম	কোথা হতে কোথা পর্যন্ত	কত কি.মি.	ধরণ(পাকা/কাঁচা/এইচ বিবি)	উচ্চতা	বর্তমান অবস্থার সংক্ষিপ্ত বর্ণনা
		মসজিদ হতে গহর মন্ডলের বাড়ী পর্যন্ত				মাটি ধসে পড়েছে, খুবই ঝুঁকিপূর্ণ এবং সংস্কার প্রয়োজন।
৪০৫.		০৩ নং ওয়ার্ড ফুলকোচা মাইলাবাড়ীর মোড় হতে টিয়া শেখের বাড়ী পর্যন্ত	০.৫০ কি.মি.	কাঁচা	১.৫০ ফুট	এই রাস্তার দু'পাশের মাটি ধসে পড়েছে, খুবই ঝুঁকিপূর্ণ এবং সংস্কার প্রয়োজন।
৪০৬.		০৩ নং ওয়ার্ড, দেবের ছড়া মন্ডলের বাড়ী হতে পাকা রাস্তা পর্যন্ত	০.৫০ কি.মি.	কাঁচা	২.৫০ ফুট	ভাল
৪০৭.		০৪ নং ওয়ার্ড, হাজরাবাড়ীর বালিকা উচ্চ বিদ্যালয় হতে জাহাঙ্গীরের বাড়ী পর্যন্ত	১ কি.মি.	পাকা	১.৫০ ফুট	ভাল
৪০৮.		০৪ নং ওয়ার্ড, হাজরাবাড়ীর বালিকা বিদ্যালয় হতে রেখীর পাড় পর্যন্ত	৩ কি.মি.	কাঁচা	৮ ফুট	ট্রাকটার চলাচলের কারণে কংক্রিট উঠে গেছে, ঝুঁকিপূর্ণ, মেরামত করতে হবে।
৪০৯.		০৪ নং ওয়ার্ড, হাজরাবাড়ীর বেলাল সরকারের বাড়ী হতে দিলালের পাড় সীমানা পর্যন্ত	৩ কি.মি.	কাঁচা	২ ফুট	ট্রাকটার চলাচলের কারণে কংক্রিট উঠে গেছে, ঝুঁকিপূর্ণ, মেরামত করতে হবে।
৪১০.		০৪ নং ওয়ার্ড, হাজরাবাড়ী হতে খলিল মাষ্টারের বাড়ী পর্যন্ত রাস্তা	২ কি.মি.	আধা পাকা	৩ ফুট	ট্রাকটার চলাচলের কারণে কংক্রিট উঠে গেছে, ঝুঁকিপূর্ণ, মেরামত করতে হবে।
৪১১.		০৪ নং ওয়ার্ড, নিধি মাষ্টারের বাড়ী হতে ওহাব মেম্বারের বাড়ী পর্যন্ত	১ কি.মি.	কাঁচা	১ ফুট	দু'পাশে মাটি না থাকায় যান চলাচল ঝুঁকিপূর্ণ ফলে সংস্কার প্রয়োজন।
৪১২.		০৪ নং ওয়ার্ড, মোজা মেম্বারের বাড়ী হতে ব্রাহ্মণপাড়া রাস্তা পর্যন্ত	১ কি.মি.	কাঁচা	১.৫০ ফুট	দু'পাশে মাটি না থাকায় যান চলাচল ঝুঁকিপূর্ণ ফলে সংস্কার প্রয়োজন।
৪১৩.			২ কি.মি.	কাঁচা	১ ফুট	দু'পাশে মাটি না থাকায় যান চলাচল ঝুঁকিপূর্ণ ফলে সংস্কার প্রয়োজন।
৪১৪.		০৫ নং ওয়ার্ড, ব্রাহ্মণপাড়া ঈদগাহ মাঠ হতে বার মাসী খাল পর্যন্ত	৩ কি.মি.	পাকা	১.৫০ ফুট	দু'পাশে মাটি না থাকায় যান চলাচল ঝুঁকিপূর্ণ ফলে সংস্কার প্রয়োজন।
৪১৫.		০৫ নং ওয়ার্ড, সোলাইমান বাড়ী হতে সি এন্ড বি রাস্তা হয়ে চাঁন মেম্বারের বাড়ী পর্যন্ত	২ কি.মি.	কাঁচা	সমতল	দু'পাশে মাটি না থাকায় যান চলাচল ঝুঁকিপূর্ণ ফলে সংস্কার প্রয়োজন।
৪১৬.		০৫ নং ওয়ার্ড, ব্রাহ্মণপাড়া খলিলের বাড়ী হতে আফসারের বাড়ী হয়ে দাঁত ভাংগা ব্রীজ পর্যন্ত রাস্তা	২ কি.মি.	কাঁচা	সমতল	রাস্তাটি নদীর পাড়ে, বন্যার সময় অনেক মাটি ধসে পড়ে গেছে। সংস্কার ও উঁচু করা প্রয়োজন
৪১৭.		০৫ নং ওয়ার্ড, ব্রাহ্মণপাড়া মইন উদ্দিনের বাড়ী হতে ব্রাহ্মণপাড়া প্রাথমিক বিদ্যালয় হয়ে সি এন্ড বি রাস্তা পর্যন্ত	১ কি.মি.	কাঁচা	সমতল	রাস্তাটি নদীর পাড়ে, বন্যার সময় অনেক মাটি ধসে পড়ে গেছে। সংস্কার ও উঁচু করা প্রয়োজন
৪১৮.		০৫ নং ওয়ার্ড, ব্রাহ্মণপাড়া আমতলা মোড় হতে প্রাথমিক বিদ্যালয় হয়ে ফজলের বাড়ী পর্যন্ত ইউপি রাস্তা	২ কি.মি.	কাঁচা	সমতল	রাস্তাটি নদীর পাড়ে, বন্যার সময় অনেক মাটি ধসে পড়ে গেছে। সংস্কার ও উঁচু করা প্রয়োজন
৪১৯.		০৫ নং ওয়ার্ড, মালেরকের দোকান হতে	২ কি.মি.	কাঁচা	সমতল	রাস্তাটি নদীর পাড়ে,

ক্রঃ নং	ইউনিয়নের নাম	কোথা হতে কোথা পর্যন্ত	কত কি.মি.	ধরণ(পাকা/কাঁচা/এইচ বিবি)	উচ্চতা	বর্তমান অবস্থার সংক্ষিপ্ত বর্ণনা
		বারমাসী খাল পর্যন্ত				বন্যার সময় অনেক মাটি ধসে পড়ে গেছে। সংস্কার ও উঁচু করা প্রয়োজন
৪২০.		০৫ নং ওয়ার্ড, ইউসুফের বাড়ী হতে মারমাসী খাল পর্যন্ত রাস্তা	০.৫০ কি.মি.	কাঁচা	সমতল	রাস্তাটি নদীর পাড়ে, বন্যার সময় অনেক মাটি ধসে পড়ে গেছে। সংস্কার ও উঁচু করা প্রয়োজন
৪২১.		০৫ নং ওয়ার্ড, ওসমান মন্ডলের বাড়ী হতে জহটার সরকারী প্রাথমিক বিদ্যালয় পর্যন্ত ইউপি রাস্তা	২ কি.মি.	কাঁচা	সমতল	রাস্তাটি নদীর পাড়ে, বন্যার সময় অনেক মাটি ধসে পড়ে গেছে। সংস্কার ও উঁচু করা প্রয়োজন
৪২২.		০৫ নং ওয়ার্ড, সি এন্ড বি রাস্তা হতে মোম্মাফের বাড়ী পর্যন্ত ইউপি রাস্তা	১ কি.মি.	কাঁচা	৪ ফুট	রাস্তাটি নদীর পাড়ে, বন্যার সময় অনেক মাটি ধসে পড়ে গেছে। সংস্কার ও উঁচু করা প্রয়োজন
৪২৩		০৬ নং ওয়ার্ড, ব্রাহ্মণপাড়া সি এন্ড বি রাস্তা হতে জাহাঙ্গীরের দোকান হয়ে ঈদগাহ মাঠ পর্যন্ত রাস্তা	৩ কি.মি.	কাঁচা	৩ ফুট	ভাল
৪২৪.		০৬ নং ওয়ার্ড, ব্রাহ্মণপাড়া জাহাঙ্গীরের দোকান হতে আদিয়ারপাড়া চর রাজ্জাকের বাড়ী পর্যন্ত রাস্তা	২ কি.মি.	আধাপাকা	২ ফুট	ভাল
৪২৫.		০৬ নং ওয়ার্ড, ব্রাহ্মণপাড়া হাসু ডাক্তারের বাড়ী হতে সুরজ মেম্বারের বাড়ী হয়ে আমতলা মোড় পর্যন্ত রাস্তা	২ কি.মি.	কাঁচা	৩ ফুট	এই রাস্তা অন্যান্য রাস্তার চাইতে খুবই ঝুঁকিপূর্ণ, দ্রুত সংস্কার প্রয়োজন।
৪২৬		০৬ নং ওয়ার্ড, ব্রাহ্মণপাড়া সুরজ মিলিটারীর বাড়ী হতে ইসমাইল মুহরীর বাড়ী পর্যন্ত	১ কি.মি.	কাঁচা	১ ফুট	খুবই ঝুঁকিপূর্ণ, দ্রুত সংস্কার প্রয়োজন।
৪২৭.		০৬ নং ওয়ার্ড, সি এন্ড বি আমতলা মোড় হতে নজরুল ডাক্তারের বাড়ী পর্যন্ত রাস্তা	২ কি.মি.	কাঁচা	১ ফুট	খুবই ঝুঁকিপূর্ণ, দ্রুত সংস্কার প্রয়োজন।
৪২৮		০৬ নং ওয়ার্ড, আমতলা হতে প্রা: বিদ্যা: হয়ে সি এন্ড বি পর্যন্ত	২ কি.মি.	কাঁচা	১.৫০ ফুট	খুবই ঝুঁকিপূর্ণ, দ্রুত সংস্কার প্রয়োজন।
৪২৯.		০৭ নং ওয়ার্ড, দিলালের পাড়া গঞ্চারের বাড়ী হতে পাকা রাস্তা পর্যন্ত ইউপি রাস্তা	১ কি.মি.	কাঁচা	সমতল	খুবই ঝুঁকিপূর্ণ, দ্রুত সংস্কার প্রয়োজন।
৪৩০		০৭ নং ওয়ার্ড, দিলালের পাড়া হালিমের বাড়ী হতে জাদুমন্ডলের বাড়ী পর্যন্ত	২ কি.মি.	কাঁচা	সমতল	দু'পাশের মাটি ধসে পড়েছে, সংস্কার করা প্রয়োজন।
৪৩১.		০৭ নং ওয়ার্ড, বীর আদিয়ারপাড়া হতে ঈদগাহ মাঠ সংলগ্ন দাঁত ভাংগা ব্রীজ হয়ে মাদ্রাসার শেষ সীমানা পর্যন্ত ইউপি রাস্তা	৩ কি.মি.	কাঁচা	৫.৫০ ফুট	দু'পাশের মাটি ধসে পড়েছে, সংস্কার করা প্রয়োজন।
৪৩২		০৭ নং ওয়ার্ড, দিলালের পাড়া হামিদুলের বাড়ী হতে পালোয়ানবাড়ী পর্যন্ত	৫ কি.মি.	কাঁচা	সমতল	দু'পাশের মাটি ধসে পড়েছে, সংস্কার করা প্রয়োজন।
৪৩৩		০৭ নং ওয়ার্ড, দিলালের পাড়া ইসমাইল মাষ্টারের বাড়ী হতে চাঁন হাজীর বাড়ী পর্যন্ত	৯ কি.মি.	কাঁচা	সমতল	এই রাস্তা খুবই ঝুঁকিপূর্ণ। বন্যায় প্লাবিত হয়, উঁচু করতে হবে।
৪৩৪		০৭ নং ওয়ার্ড, দিলালের পাড়া আ: ছালাম এর বাড়ী হতে দাঁতভাংগা নদী পর্যন্ত	৬ কি.মি.	কাঁচা	সমতল	এই রাস্তা খুবই ঝুঁকিপূর্ণ। বন্যায় প্লাবিত হয়, উঁচু করতে হবে।
৪৩৫		০৭ নং ওয়ার্ড, দিলালের পাড়া ঈদগাহ মাঠ হতে মমতাজ সরকারের বাড়ী হয়ে চাঁন হাজীর বাড়ী পর্যন্ত	১ কি.মি.	কাঁচা	সমতল	এই রাস্তা খুবই ঝুঁকিপূর্ণ। বন্যায় প্লাবিত হয়, উঁচু করতে হবে।

ক্রঃ নং	ইউনিয়নের নাম	কোথা হতে কোথা পর্যন্ত	কত কি.মি.	ধরণ(পাকা/কাঁচা/এইচ বিবি)	উচ্চতা	বর্তমান অবস্থার সংক্ষিপ্ত বর্ণনা
৪৩৬		০৭ নং ওয়ার্ড, দিলালের পাড়া কালো বাদশার বাড়ী হয়ে গোফারের বাড়ী পর্যন্ত ইউপি রাস্তা	০.৫০ কি.মি.	কাঁচা	সমতল	এই রাস্তা খুবই ঝুঁকিপূর্ণ। বন্যায় প্লাবিত হয়, উঁচু করতে হবে।
৪৩৭		০৭ নং ওয়ার্ড, ইসমাইল মাস্তারের বাড়ী হয়ে কালু বাদশার বাড়ী পর্যন্ত	১ কি.মি.	কাঁচা	সমতল	এই রাস্তা খুবই ঝুঁকিপূর্ণ। বন্যায় প্লাবিত হয়, উঁচু করতে হবে।
৪৩৮		০৮ নং ওয়ার্ড, ত্রিমোহনী ব্রীজ হতে নবালী সরকারের বাড়ীর দক্ষিণ ব্রীজ পর্যন্ত	২ কি.মি.	কাঁচা	৪ ফুট	ভাল
৪৩৯		০৮ নং ওয়ার্ড, তেলিপাড়া বন্ধারের বাড়ীর উত্তর পাশ হতে গোমড়া পাড়ার মধ্য দিয়ে কালো বাদশার বাড়ী পর্যন্ত	৩ কি.মি.	কাঁচা	৪.৫০ ফুট	ভাল
৪৪০.		০৮ নং ওয়ার্ড, তেলিপাড়া খুমুনাগশির বাড়ীর উত্তর হতে ইটের রাস্তা পর্যন্ত	২ কি.মি.	কাঁচা	৪.৫০ ফুট	ভাল
৪৪১.		০৮ নং ওয়ার্ড, তেলিপাড়া ভেলুর বাড়ীর উত্তর পাশ হতে নবাব আলী সরকারের বাড়ী পর্যন্ত ইউপি রাস্তা	৬ কি.মি.	কাঁচা	৬ ফুট	সংস্কার করা প্রয়োজন
৪৪২.		০৮ নং ওয়ার্ড, তেলিপাড়া সরকার বাড়ীর পাকা রাস্তা হতে পশ্চিমে করিম উদ্দিনের বাড়ী পর্যন্ত	৩ কি.মি.	কাঁচা	৩ ফুট	এই রাস্তা খুবই ঝুঁকিপূর্ণ। সংস্কার করা প্রয়োজন।
৪৪৩		০৮ নং ওয়ার্ড, আক্বাছ মুন্সির বাড়ী হতে দিঘল বাড়ীর হয়ে ০৮ নং ইউপি'র শেষ সীমানা পর্যন্ত	১ কি.মি.	কাঁচা	৪ .৫০ ফুট	এই রাস্তা খুবই ঝুঁকিপূর্ণ। বন্যায় প্লাবিত হয়, উঁচু করতে হবে।
৪৪৪.		০৮ নং ওয়ার্ড, গোয়ার সাহেবের বাড়ী সংলগ্ন পাকা রাস্তা হতে ফজলুল হকের বাড়ী পর্যন্ত	৩ কি.মি.	কাঁচা	সমতল	এই রাস্তা খুবই ঝুঁকিপূর্ণ। বন্যায় প্লাবিত হয়, উঁচু করতে হবে।
৪৪৫.		০৯ নং ওয়ার্ড, উত্তর রেখীর পাড়া সরকারী প্রাথমিক বিদ্যালয় সংলগ্ন ব্রীজ হতে পূর্ব তেলিপাড়া নওয়াব আলীর বাড়ী পর্যন্ত	৪ কি.মি.	কাঁচা	সমতল	এই রাস্তা খুবই ঝুঁকিপূর্ণ। বন্যায় প্লাবিত হয়, উঁচু করতে হবে।
৪৪৬.		০৯ নং ওয়ার্ড, রেখীর পাড়া পাকা রাস্তা হতে মাঠ পাড় হয়ে ছোটন মোল্লার বাড়ী পর্যন্ত	২ কি.মি.	পাকা	৪ ফুট	ভাল
৪৪৭.		০৯ নং ওয়ার্ড, উত্তর রেখীর পাড় ছামাতের বাড়ী হতে গোপাল মেম্বারের বাড়ী হয়ে সালামের বাড়ী পর্যন্ত	৫ কি.মি.	কাঁচা	২ ফুট	ভাল
৪৪৮.		০৯ নং ওয়ার্ড, পশ্চিম রেখীরপাড় লিয়াকত মন্ডলের বাড়ী হতে গোপাল মেম্বারের বাড়ী পর্যন্ত	১ কি.মি.	কাঁচা	২ ফুট	এই রাস্তা খুবই ঝুঁকিপূর্ণ। বন্যায় প্লাবিত হয়, উঁচু করতে হবে।
৪৪৯.		০৯ নং ওয়ার্ড, মধ্য রেখীর পাড় মানিকের দোকান হতে বিলের পাড় হয়ে আবুল কাশেমের বাড়ী পর্যন্ত	২ কি.মি.	কাঁচা	২ ফুট	এই রাস্তা খুবই ঝুঁকিপূর্ণ। বন্যায় প্লাবিত হয়, উঁচু করতে হবে।
৪৫০.	ঘোষের পাড়া	০২নং ওয়ার্ড, বাগবাড়ী মাঠপাড়া হতে আকবরের বাড়ী পর্যন্ত	২.৫০ কি.মি.	কাঁচা	৫ ফুট	চলাচলের অনুযোগী ভেঙ্গে গেছে। মেরামত করতে হবে।
৪৫১.		০২নং ওয়ার্ড, বাগবাড়ীর মোল্লাবাড়ী হতে মফিজ খলিফার ভিটা পর্যন্ত	২.৫০ কি.মি.	কাঁচা	৩ ফুট	চলাচলের অনুযোগী ভেঙ্গে গেছে। মেরামত করতে হবে।
৪৫২.		০২নং ওয়ার্ড, আহমদ বেপারীর দোকান হতে ডাক্তারবাড়ীর ব্রীজ পর্যন্ত রাস্তা	৩ কি.মি.	পাকা	১.৫০ ফুট	স্বাভাবিক। তবে মাঝে মাঝে ঝুঁকিপূর্ণ আছে। মেরামত করলে ভাল হয়।
৪৫৩		০২নং ওয়ার্ড, বাগবাড়ী পেজু মায়ের ব্রীজ হতে বাউগড়া সীমা পর্যন্ত	৮ কি.মি.	কাঁচা	৫ ফুট	স্বাভাবিক। তবে মাঝে মাঝে ঝুঁকিপূর্ণ আছে।

ক্রঃ নং	ইউনিয়নের নাম	কোথা হতে কোথা পর্যন্ত	কত কি.মি.	ধরণ(পাকা/কাঁচা/এইচ বিবি)	উচ্চতা	বর্তমান অবস্থার সংক্ষিপ্ত বর্ণনা
						মেরামত করলে ভাল হয়।
৪৫৪.		০২নং ওয়ার্ড, বাগবাড়ী সুলতানের বাড়ী হতে মুসার বাড়ী পর্যন্ত	১.৫০ কি.মি.	আধাপাকা	৩ ফুট	চলাচলের অনুপযোগী ভেঙ্গে গেছে। মেরামত করতে হবে।
৪৫৫.		০২নং ওয়ার্ড, ফুলকোচা ইউপি সীমা হতে বাগবাড়ী মসজিদ মোড় পর্যন্ত	২ কি.মি.	কাঁচা	৫.৫০ ফুট	ভাল
৪৫৬.		০২নং ওয়ার্ড, বাগবাড়ী হলয়ের বাড়ীর পাকা রাস্তা হতে মাঠের ঘাট পর্যন্ত রাস্তা	১ কি.মি.	কাঁচা	৩ ফুট	ভাল
৪৫৭.		০২নং ওয়ার্ড, বাগবাড়ী আলমের বাড়ী হতে ছফর মন্ডলের বাড়ী পর্যন্ত	২ কি.মি.	কাঁচা	১ ফুট	এই রাস্তা চলাচল খুবই ঝুঁকিপূর্ণ। বর্ষার সময় পানি ওঠে। উঁচু করতে হবে।
৪৫৮.		০২নং ওয়ার্ড, বাগবাড়ী আকন্দ বাড়ী হতে পাকা রাস্তা হয়ে জহরুলের বাড়ী পর্যন্ত	০.২৫ কি.মি.	কাঁচা	২ ফুট	এই রাস্তা চলাচল খুবই ঝুঁকিপূর্ণ। বর্ষার সময় পানি ওঠে। উঁচু করতে হবে।
৪৫৯.		০২নং ওয়ার্ড, বাগবাড়ী পেজু মায়ের ব্রীজ হতে আশেক মোল্লার বাড়ী পর্যন্ত	৩ কি.মি.	কাঁচা	২.৫০ ফুট	ভাল
৪৬০.		০২নং ওয়ার্ড, তালুকপাড়া হতে বাগবাড়ী ডাক্তারের বাড়ী পর্যন্ত পাকা রাস্তা	২.৫০ কি.মি.	পাকা	২.৫০ ফুট	ভাল
৪৬১.		০৮নং ওয়ার্ড, বীর ঘোষের পাড়া আইনলের মোড় হয়ে দুদুমিয়ার বাড়ী পর্যন্ত	১.৫০ কি.মি.	কাঁচা	২ ফুট	বন্যার সময় ডুবে যায় । রাস্তায় চলাচল অনুপযোগী হয়ে পড়ে। উঁচু করতে হবে।
৪৬২.		০৮নং ওয়ার্ড, বীর ঘোষের পাড়া ইদ্রিসের বাড়ী হতে ইসমাইলের বাড়ী পর্যন্ত	১ কি.মি.	কাঁচা	২ ফুট	বন্যার সময় ডুবে যায় । রাস্তায় চলাচল অনুপযোগী হয়ে পড়ে। উঁচু করতে হবে।
৪৬৩.		০৮নং ওয়ার্ড, বীর ঘোষের পাড়া দুদুর বাড়ী হতে আহছুলের বাড়ী পর্যন্ত	১.৫০ কি.মি.	কাঁচা	৩ ফুট	বন্যার সময় ডুবে যায় । রাস্তায় চলাচল অনুপযোগী হয়ে পড়ে। উঁচু করতে হবে।
৪৬৪.		০৮নং ওয়ার্ড, বীর ঘোষের পাড়া ইসমাইলের বাড়ী হতে আলালের বাড়ী পর্যন্ত	১ কি.মি.	কাঁচা	২ ফুট	বন্যার সময় ডুবে যায় । রাস্তায় চলাচল অনুপযোগী হয়ে পড়ে। উঁচু করতে হবে।
৪৬৫.		০৮নং ওয়ার্ড, মনিরের বাড়ী হতে হক টিকাদারের বাড়ী পর্যন্ত রাস্তা	২ কি.মি.	কাঁচা	৩ ফুট	ভারী যানবাহন চলায় এই রাস্তা ঝুঁকিপূর্ণ হয়ে পড়েছে। মেরামত করতে হবে।
৪৬৬.		০৮নং ওয়ার্ড, দক্ষিণ ঘোষের পাড়া রেজিষ্টার প্রাথমিক বিদ্যালয় হতে নতুন বাজার পর্যন্ত	১ কি.মি.	পাকা	১ ফুট	বন্যার সময় ডুবে যায় । রাস্তায় চলাচল অনুপযোগী হয়ে পড়ে। উঁচু করতে হবে।
৪৬৭.		০৮নং ওয়ার্ড, দখলা মুন্সীবাড়ী হতে মনির মিলিটারীর বাড়ী পর্যন্ত	০.৫০ কি.মি.	কাঁচা	২ ফুট	বন্যার সময় ডুবে যায় । রাস্তায় চলাচল অনুপযোগী হয়ে পড়ে। উঁচু করতে হবে।
৪৬৮.		০৮নং ওয়ার্ড, ডাকাত বাড়ীর ব্রীজ হতে আহসানুল্লাহর বাড়ী পর্যন্ত পাকা রাস্তা	০.২৫ কি.মি.	পাকা	২ ফুট	ভাল
৪৬৯.		০৮নং ওয়ার্ড, ঘোষের ডাকাত বাড়ী হতে নজিমউদ্দিনের বাড়ী পর্যন্ত	১ কি.মি.	কাঁচা	৩ ফুট	ভাল
৪৭০.		০৮নং ওয়ার্ড, ফুলকোচা ইউপি সীমা হতে আমিতীর তিন রাস্তার মোড় পর্যন্ত	২.৫০ কি.মি.	কাঁচা	১.৫০ ফুট	ভাল
৪৭১.		০৭নং ওয়ার্ড, বদি চেয়ারম্যানের বাড়ী হতে পশ্চিম পাড়া ঘোষের পাড়া কলেজ পর্যন্ত	২.৫০ কি.মি.	কাঁচা	সমতল	চলাচল করতে সমস্যা , মেরামত করতে হবে।
৪৭২.		০৭নং ওয়ার্ড, ছবিলাপুর নিজামের বাড়ী	১ কি.মি.	কাঁচা	২ ফুট	চলাফেরা অনুপযোগী,

ক্রঃ নং	ইউনিয়নের নাম	কোথা হতে কোথা পর্যন্ত	কত কি.মি.	ধরণ(পাকা/কাঁচা/এইচ বিবি)	উচ্চতা	বর্তমান অবস্থার সংক্ষিপ্ত বর্ণনা
		হতে জয়নালের বাড়ী পর্যন্ত				মেরামত করতে হবে।
৪৭৩		০৭নং ওয়ার্ড, গোদার বাজার হতে মিলন বাজার পর্যন্ত	৩ কি.মি.	কাঁচা	৫ ফুট	চলাফেরা অনুপযোগী, মেরামত করতে হবে।
৪৭৪.		০৭নং ওয়ার্ড, ছবিলাপুর চৌরাস্তা হতে আবুলের বাড়ী পর্যন্ত	১ কি.মি.	কাঁচা	২ ফুট	চলাফেরা অনুপযোগী, মেরামত করতে হবে।
৪৭৫.		০৭নং ওয়ার্ড, ছবিলাপুর চৌধুরী বাড়ী হতে হিরুলবাড়ী পর্যন্ত	০.২৫ কি.মি.	কাঁচা	২ ফুট	চলাচল খুবই কষ্টকর ও বন্যার সময় ডুবে যায়. মেরামত করতে হবে।
৪৭৬		০৭নং ওয়ার্ড, ছবিলাপুর আজাদের বাড়ী হতে শামছুলের বাড়ী পর্যন্ত	০.৫০ কি.মি.	কাঁচা	সমতল	চলাচল খুবই কষ্টকর ও বন্যার সময় ডুবে যায়, মেরামত করতে হবে।
৪৭৭.		০৭নং ওয়ার্ড, ছবিলাপুর কালুর বাড়ী হতে রশিদ মাষ্টারের বাড়ী পর্যন্ত	২ কি.মি.	কাঁচা	৩ ফুট	বন্যার সময় এই রাস্তা ডুবে যায়, চলাচল ঝুঁকিপূর্ণ, মেরামত করতে হবে।
৪৭৮.		০৭নং ওয়ার্ড, ছবিলাপুর আজিম উদ্দীনের বাড়ী হতে রবিউলের বাড়ী পর্যন্ত	১.৫০ কি.মি.	কাঁচা	৩ ফুট	বন্যার সময় এই রাস্তা ডুবে যায়, চলাচল ঝুঁকিপূর্ণ, মেরামত করতে হবে।
৪৭৯.		০৭নং ওয়ার্ড, ছবিলাপুর আকন্দ পাড়া হতে মজিবরের বাড়ী পর্যন্ত	২ কি.মি.	কাঁচা	২.৫০ ফুট	বন্যার সময় এই রাস্তা ডুবে যায়, চলাচল ঝুঁকিপূর্ণ, মেরামত করতে হবে।
৪৮০.		০৭নং ওয়ার্ড, ছবিলাপুর গুনু মিলিটারীর বাড়ী হতে সিদ্দীকের বাড়ী পর্যন্ত	২ কি.মি.	কাঁচা	১.৫০ ফুট	বন্যার সময় এই রাস্তা ডুবে যায়, চলাচল ঝুঁকিপূর্ণ, মেরামত করতে হবে।
৪৮১.		০৭নং ওয়ার্ড, ছবিলাপুর গনী বেপারীর বাড়ী হতে কুলা পর্যন্ত	১.৫০ কি.মি.	কাঁচা	২ ফুট	ভাল
৪৮২		০৭নং ওয়ার্ড, আবুলের বাড়ী হতে সুলতানের বাড়ী পর্যন্ত	১ কি.মি.	কাঁচা	সমতল	বন্যার সময় এই রাস্তা ডুবে যায়, চলাচল ঝুঁকিপূর্ণ, মেরামত করতে হবে।
৪৮৩		০৭নং ওয়ার্ড, বি এন এস বাজার হতে আলা উদ্দিনের বাড়ী পর্যন্ত	১.৫০ কি.মি.	কাঁচা	২ ফুট	ভারী যানবাহন চলাচলের জন্য রাস্তাটি ঝুঁকিপূর্ণ। মেরামত করতে হবে।
৪৮৪.		০৭নং ওয়ার্ড, ছবিলাপুর খোয়াজের বাড়ী হতে আজগরের বাড়ী পর্যন্ত	০.৫০ কি.মি.	কাঁচা	৪ ফুট	ভারী যানবাহন চলাচলের জন্য রাস্তাটি ঝুঁকিপূর্ণ। মেরামত করতে হবে।
৪৮৫.		০৭নং ওয়ার্ড, ছবিলাপুর তোতার বাড়ী হতে মিলন বাজার পর্যন্ত	১ কি.মি.	কাঁচা	৩-৪ ফুট	এই রাস্তা বন্যার সময় ডুবে যায়, উঁচু করা প্রয়োজন।
৪৮৬		০৭নং ওয়ার্ড, রশীদ আনসারের বাড়ী হতে ০৯ নং ওয়ার্ডের সীমা পর্যন্ত পাকা	১ কি.মি.	পাকা	৫.৫০ ফুট	ভাল
৪৮৭.		০৭নং ওয়ার্ড, ছবিলাপুর তছেরের বাড়ী হতে গফুরের বাড়ী পর্যন্ত	১.৫০ কি.মি.	কাঁচা	সমতল	এই রাস্তা বন্যার সময় ডুবে যায়, উঁচু করা প্রয়োজন।
৪৮৮		০৮নং ওয়ার্ড, চর ঘোষের পাড়া মিমার উদ্দীনের বাড়ী হতে জয়নালের বাড়ী পর্যন্ত	১.৫০ কি.মি.	কাঁচা	২ ফুট	ভাল
৪৮৯		০৯নং ওয়ার্ড, জয়নালের বাড়ী হতে মাদ্রাসা পর্যন্ত	১ কি.মি.	কাঁচা	২.৫০ ফুট	ভাল
৪৯০.		০৯নং ওয়ার্ড, গাজী মেম্বারের বাড়ী হতে জয়নালের বাড়ী পর্যন্ত	১ কি.মি.	কাঁচা	১ ফুট	ভাল
৪৯১.		০৪নং ওয়ার্ড, পশ্চিম আমিন্তী স্কুল মাঠ হতে আফতাব মুন্সীর বাড়ী পর্যন্ত	১ কি.মি.	কাঁচা	২.৫০ ফুট	খুবই ঝুঁকিপূর্ণ। রাস্তার দু'পাশের মাটি ধসে

ক্রঃ নং	ইউনিয়নের নাম	কোথা হতে কোথা পর্যন্ত	কত কি.মি.	ধরণ(পাকা/কাঁচা/এইচ বিবি)	উচ্চতা	বর্তমান অবস্থার সংক্ষিপ্ত বর্ণনা
						পড়েছে, মেরামত করতে হবে।
৪৯২		০৪নং ওয়ার্ড, আমিত্তী ব্রীজ হতে খায়ের পাড়া পর্যন্ত	১.৫০ কি.মি.	কাঁচা	৫ ফুট	খুবই ঝুঁকিপূর্ণ। রাস্তার দু'পাশের মাটি ধসে পড়েছে, মেরামত করতে হবে।
৪৯৩		০৪নং ওয়ার্ড, আমিত্তী হতে উত্তরে তেলিপাড়া পর্যন্ত	১.৫০ কি.মি.	কাঁচা	১.৫০ ফুট	খুবই ঝুঁকিপূর্ণ। রাস্তার দু'পাশের মাটি ধসে পড়েছে, মেরামত করতে হবে।
৪৯৪		০৪নং ওয়ার্ড, আমিত্তী আলফাজের বাড়ী হতে সগুনা সীমা পর্যন্ত	১ কি.মি.	পাকা	৩.৫০ ফুট	খুবই ঝুঁকিপূর্ণ। রাস্তার দু'পাশের মাটি ধসে পড়েছে, মেরামত করতে হবে।
৪৯৫		০৪নং ওয়ার্ড, পাঠানপাড়া গোদার বাজার হতে সাজামিয়ার বাড়ী পর্যন্ত	১ কি.মি.	পাকা	৩ ফুট	খুবই ঝুঁকিপূর্ণ। রাস্তার দু'পাশের মাটি ধসে পড়েছে, মেরামত করতে হবে।
৪৯৬		০৪নং ওয়ার্ড, বেলতৈল ব্রীজ হতে পূর্বদিকে তালুকদার বাড়ী পর্যন্ত	২.৫০ কি.মি.	পাকা	২ ফুট	ভাল
৪৯৭		০৪নং ওয়ার্ড, ফুলকোচা ইউপি সীমা হতে আমিত্তী তিন রাস্তার মোড় পর্যন্ত	১.৫০ কি.মি.	কাঁচা	১.৫০ ফুট	ভাল
৪৯৮		০৪নং ওয়ার্ড, আমিত্তী তিন রাস্তার মোড় হতে আলমাছের বাড়ী পর্যন্ত	১ কি.মি.	কাঁচা	২.৫০ ফুট	ভাল
৪৯৯		০৪নং ওয়ার্ড, আমিত্তী মসলেছ মাষ্টারের বাড়ী হতে চাভালকান্দি সীমা পর্যন্ত	১ কি.মি.	কাঁচা	৩ ফুট	ভাল
৫০০		০৪নং ওয়ার্ড, আমিত্তী পূর্ব মোড় হতে নূরনবীর বাড়ী পর্যন্ত রাস্তা	০.৫০ কি.মি.	কাঁচা	৪ ফুট	ভাল
৫০১		০৪নং ওয়ার্ড, আমিত্তী তিন রাস্তার মোড় হতে তইজ উদ্দিনের মসজিদ পর্যন্ত রাস্তা	১ কি.মি.	কাঁচা	২ ফুট	ভাল
৫০২		০৩নং ওয়ার্ড, চর বাগবাড়ীর কুঠাল বাড়ী হতে দক্ষিণে মালুর বাড়ী পর্যন্ত	০.৭৫ কি.মি.	কাঁচা	৫ ফুট	ভাল
৫০৩		০৩নং ওয়ার্ড, নমেজ মন্ডলের বাড়ী হতে হাইতের চর বিল পর্যন্ত	৬ কি.মি.	কাঁচা	সমতল	এই রাস্তা অর্ধেক ভাল, অর্ধেক খুবই ঝুঁকিপূর্ণ। মেরামত করতে হবে।
৫০৪		০৩নং ওয়ার্ড, বাগবাড়ী ছফরের বাড়ী হতে নমেজের বাড়ী পর্যন্ত	১ কি.মি.	কাঁচা	সমতল	এই রাস্তা অর্ধেক ভাল, অর্ধেক খুবই ঝুঁকিপূর্ণ। মেরামত করতে হবে।
৫০৫		০৩নং ওয়ার্ড, বাগবাড়ীর খামার বাড়ী হতে উত্তর বাগবাড়ী পর্যন্ত	২ কি.মি.	কাঁচা	৫.৫০ ফুট	এই রাস্তা অর্ধেক ভাল, অর্ধেক খুবই ঝুঁকিপূর্ণ। মেরামত করতে হবে।
৫০৬		০৪নং ওয়ার্ড, আমিত্তী গিয়াস উদ্দিনের বাড়ী হতে আমিত্তী তিন রাস্তা মোড় পর্যন্ত	২.৫০ কি.মি.	কাঁচা	১.৫০ ফুট	ভাল
৫০৭		০৮নং ওয়ার্ড, ডাকাত বাড়ীর ব্রীজ হতে আহাসানুল্লাহর বাড়ী পর্যন্ত রাস্তা	০.২৫ কি.মি.	কাঁচা	২ ফুট	ভাল
৫০৮		০৮নং ওয়ার্ড, শামসুলের বাড়ী হতে কান্দাপাড়া শেষ সীমানা পর্যন্ত রাস্তা	১ কি.মি.	কাঁচা	১.৫০ ফুট	ভাল
৫০৯		০৮নং ওয়ার্ড, ঘোষেরপাড়া ডাকাত বাড়ী হতে নাজিমউদ্দিনের বাড়ী পর্যন্ত	১ কি.মি.	কাঁচা	৩ ফুট	এই রাস্তা দিয়ে কোনমতে যান চলাচল স্বাভাবিক আছে
৫১০		০৩নং ওয়ার্ড, কান্দারপাড়া হতে বাউগড়া সীমা পর্যন্ত	১ কি.মি.	কাঁচা	২.৫০ ফুট	
৫১১		০৩নং ওয়ার্ড, বাদে পলাশতলা শামসুলের বাড়ী হতে বাছেরের বাড়ী পর্যন্ত	৩.৫০ কি.মি.	কাঁচা	৪ ফুট	এই রাস্তা দিয়ে কোনমতে যান চলাচল স্বাভাবিক আছে
৫১২		০৩নং ওয়ার্ড, বাগবাড়ীর ব্রীজ হতে কুঠাল বাড়ী পর্যন্ত	১ কি.মি.	কাঁচা	৮ ফুট	এই রাস্তা দিয়ে কোনমতে যান চলাচল স্বাভাবিক আছে
৫১৩		০৬নং ওয়ার্ড, বীর সগুনা সানাউদ্দিনের	৩ কি.মি.	কাঁচা	৩ ফুট	খুবই ঝুঁকিপূর্ণ। রাস্তার

ক্রঃ নং	ইউনিয়নের নাম	কোথা হতে কোথা পর্যন্ত	কত কি.মি.	ধরণ(পাকা/কাঁচা/এইচ বিবি)	উচ্চতা	বর্তমান অবস্থার সংক্ষিপ্ত বর্ণনা
		গুদারা ঘাট হতে ফয়েজের বাড়ী পর্যন্ত				দু'পাশে মাটি নাই, সংস্কার করা প্রয়োজন।
৫১৪.		০৬নং ওয়ার্ড, গুনারীতলা সীমা হতে চাডাল কান্দি পর্যন্ত রাস্তা	৩.৫০ কি.মি.	কাঁচা	৪ ফুট	ভাল
৫১৫.		০৬নং ওয়ার্ড, চর সগুনা কলেজের পশ্চিম হতে ইজ্জত মুন্সির বাড়ী পর্যন্ত	১ কি.মি.	কাঁচা	২.৫০ ফুট	ভাল
৫১৬.		০৬নং ওয়ার্ড, চর সগুনা ইজ্জত মুন্সীর বাড়ী হতে কয়েস্বপাড়া সীমা পর্যন্ত	২ কি.মি.	কাঁচা	২.৫০ ফুট	ভাল
৫১৭.		০৬নং ওয়ার্ড, চর সগুনা সুজার বাড়ী হতে বহিরের বাড়ী পর্যন্ত	১ কি.মি.	কাঁচা	১.৫০ ফুট	ভাল
৫১৮.		০১নং ওয়ার্ড, পাঠানপাড়া মোতালেবের বাড়ী হয়ে সাজা মিয়াঁর বাড়ী পর্যন্ত	৩.৫০ কি.মি.	কাঁচা	৩.৫০ ফুট	ভাল
৫১৯.		০১নং ওয়ার্ড, বেলতলা মাদ্রাসা হতে শাহজাহানের বাড়ী পর্যন্ত	৩ কি.মি.	কাঁচা	৪ ফুট	ভাল
৫২০.		০১নং ওয়ার্ড, বরকতের বাড়ী হতে হারিজলের বাড়ী পর্যন্ত	৩ কি.মি.	কাঁচা	৪ ফুট	ভাল
৫২১.		০১নং ওয়ার্ড, হাবিজলের বাড়ী হতে আলতা মিলিটারীর বাড়ী পর্যন্ত ইউপি রাস্তা	০.৭৫ কি.মি.	কাঁচা	৫ ফুট	ভাল
৫২২.		০১নং ওয়ার্ড, গনির বাড়ী হতে ইব্রাহিমের মেসারের পর্যন্ত	০.৩৫ কি.মি.	কাঁচা	৪ ফুট	ভাল
৫২৩.		০৯নং ওয়ার্ড, সর: প্রা: বিদ্যা: হতে ছোবানের বাড়ী পর্যন্ত	২ কি.মি.	কাঁচা	২ ফুট	ভাল
৫২৪.		০৯নং ওয়ার্ড, চৌরাস্তা হতে ফেরদৌসের বাড়ী পর্যন্ত	১ কি.মি.	কাঁচা	২ ফুট	ভাল
৫২৫.		০৯নং ওয়ার্ড, চৌরাস্তা হতে পশ্চিম পাড়া ছোবানের বাড়ী পর্যন্ত	১.৫০ কি.মি.	কাঁচা	২ ফুট	ভাল
৫২৬.		০৯নং ওয়ার্ড, সোবাহানের বাড়ী হতে পশ্চিম ঘোষের পাড়া দাখিল মাদ্রাসা পর্যন্ত	২.৫০ কি.মি.	কাঁচা	২ ফুট	ভাল
৫২৭.		০৯নং ওয়ার্ড, চর ঘোষের পাড়া চান মাষ্টারের বাড়ী হতে পাকা রাস্তা পর্যন্ত	১ কি.মি.	কাঁচা	সমতল	যোগাযোগ ব্যবস্থা ব্যাহত হচ্ছে। একটু বৃষ্টি হলে রাস্তায় চলাচল করা যায় না। মেরামত করতে হবে।
৫২৮.		০৯নং ওয়ার্ড, হাসু আকবরের বাড়ী হতে স্যটে:স্কুলের পর্যন্ত রাস্তা	৩ কি.মি.	কাঁচা	২ ফুট	ভাল
৫২৯.		০৯নং ওয়ার্ড, ছবিলাপুর হামেদ এর বাড়ী হতে দুখিয়াগাছা পর্যন্ত	৬ কি.মি.	পাকা	৫ ফুট	ভাল, তবে বন্যায় ডুবে যায়, উঁচু করতে হবে।
৫৩০.		০৯নং ওয়ার্ড, জহরুল মেসার বাড়ী হতে কয়েস্ব পাড়া পর্যন্ত	২ কি.মি.	পাকা	৪ ফুট	ভাল
৫৩১.		০৯নং ওয়ার্ড, বাংলা বাজার হতে ডাকাত ব্রীজ পর্যন্ত	৩ কি.মি.	পাকা	২ ফুট	ভাল
৫৩২.		০৬নং ওয়ার্ড, সগুনা দুলালের বাড়ী হতে আমিগী পর্যন্ত	১ কি.মি.	পাকা	৩ ফুট	ভাল
৫৩৩.		০৬নং ওয়ার্ড, সগুনা বাজার হতে ০৮ নং ইউপি সীমা পর্যন্ত	৩ কি.মি.	পাকা	২.৫০ ফুট	ভাল
৫৩৪.		০৬নং ওয়ার্ড, গুনারী তলা সীমা হতে বীর সগুনা চৌরাস্তা মসজিদ পর্যন্ত	০.৫০ কি.মি.	পাকা	২.৫০ ফুট	ভাল
৫৩৫.		০৬নং ওয়ার্ড, এসিএস বাজার হতে আজাদ মুন্সির বাড়ী পর্যন্ত রাস্তা	০.৫০ কি.মি.	কাঁচা	৩ ফুট	ভাল
৫৩৬.		০৬নং ওয়ার্ড, সগুনা দুলালের বাড়ী হতে আমিগী সীমা পর্যন্ত রাস্তা	১ কি.মি.	পাকা	৩ ফুট	ভাল
৫৩৭.		০৬নং ওয়ার্ড, সগুনা মোজাম্মেলের বাড়ী হতে দিলালের পাড়া পর্যন্ত রাস্তা	২.৫০ কি.মি.	পাকা	৩ ফুট	ভাল
৫৩৮.		০৬নং ওয়ার্ড, চাডালকান্দি সীমা হতে সগুনা সিরাজ প্রামানিকের বাড়ী পর্যন্ত	২ কি.মি.	কাঁচা	১.৫০ ফুট	ঝুঁকিপূর্ণ, দু'পাশের মাটি ধসে গেছে, মেরামত করতে হবে।
৫৩৯.		০৬নং ওয়ার্ড, বীরসগুনা মমতাজের বাড়ী	০.৫০ কি.মি.	কাঁচা	৩ ফুট	ঝুঁকিপূর্ণ, দু'পাশের

ক্রঃ নং	ইউনিয়নের নাম	কোথা হতে কোথা পর্যন্ত	কত কি.মি.	ধরণ(পাকা/কাঁচা/এইচ বিবি)	উচ্চতা	বর্তমান অবস্থার সংক্ষিপ্ত বর্ণনা
		হতে নদীর পাড় পর্যন্ত				মাটি ধসে গেছে, মেরামত করতে হবে।
৫৪০.		০৬নং ওয়ার্ড, সগুনা নদীর পাড় হয়ে বাজিতের পাড়া পর্যন্ত রাস্তা	০.৫০ কি.মি.	কাঁচা	৬.৫০ ফুট	ঝুঁকিপূর্ণ, দু'পাশের মাটি ধসে গেছে, মেরামত করতে হবে।
৫৪১.		০৬নং ওয়ার্ড, চরসগুনা কলেজ হতে উচ্চ বিদ্যালয় পর্যন্ত	০.২৫ কি.মি.	কাঁচা	১.৫০ ফুট	ঝুঁকিপূর্ণ, দু'পাশের মাটি ধসে গেছে, মেরামত করতে হবে।
৫৪২.		০৬নং ওয়ার্ড, সগুনা মোশারফের বাড়ী হতে আশোক আলীর বাড়ী পর্যন্ত	১ কি.মি.	কাঁচা	২.৫০ ফুট	ঝুঁকিপূর্ণ, দু'পাশের মাটি ধসে গেছে, মেরামত করতে হবে।
৫৪৩		০৬নং ওয়ার্ড, সগুনা দুলালের বাড়ী হতে আবু বকরের বাড়ী পর্যন্ত	১ কি.মি.	কাঁচা	২ ফুট	ঝুঁকিপূর্ণ, দু'পাশের মাটি ধসে গেছে, মেরামত করতে হবে।
৫৪৪.		০৬নং ওয়ার্ড, সগুনা মিষ্টারের বাড়ী হতে আলতাফুরের বাড়ী পর্যন্ত	০.২৫ কি.মি.	কাঁচা	১.৫০ ফুট	এ রাস্তাটি বর্তমানে স্বাভাবিক আছে এবং যান চলাচল করে।
৫৪৫.		০৬নং ওয়ার্ড, বীরসগুনা হালিমের বাড়ী হতে সিপাহীর বাড়ী পর্যন্ত	১ কি.মি.	কাঁচা	২ ফুট	এ রাস্তাটি বর্তমানে ঝুঁকিপূর্ণ আছে। ভেঙ্গে গেছে মেরামত করতে হবে।
৫৪৬		০৬নং ওয়ার্ড, সগুনা লাভলুর বাড়ী হতে দিলালের পাড়া পর্যন্ত	২.৫০ কি.মি.	কাঁচা	২.৫০ ফুট	রাস্তাটি অর্ধেক কাঁচা এবং অর্ধেক পাকা এ রাস্তাটি স্বাভাবিক রয়েছে এবং যান চলাচল করে।
৫৪৭.		০৫নং ওয়ার্ড, কায়স্থ পাড়া সূজার বাড়ী হতে উত্তর কায়স্থপাড়া স্কুল পর্যন্ত	২ কি.মি.	কাঁচা	২ ফুট	ভাল
৫৪৮		০৫নং ওয়ার্ড, চাডালকান্দি বদির বাড়ী হতে	১.৫০ কি.মি.	কাঁচা	১ ফুট	ভাল
৫৪৯.		০৫নং ওয়ার্ড, সগুনা সীমা হতে চাডালকান্দি বদির বাড়ী পর্যন্ত	১.৫০ কি.মি.	কাঁচা	১ ফুট	ভাল
৫৫০		০৫নং ওয়ার্ড, নাগেরপাড়া রশিদের বাড়ী হতে সিদ্দিকের বাড়ী পর্যন্ত	১.৫০ কি.মি.	কাঁচা	৩ ফুট	ভাল
৫৫১.		০৫নং ওয়ার্ড, নাগের পাড়া সূজার বাড়ী হতে হাইয়ের বাড়ী পর্যন্ত	০.৫০ কি.মি.	কাঁচা	৩ ফুট	ভাল
৫৫২		০৫নং ওয়ার্ড, বংশীবলতৈল সোনাউল্লাহের বাড়ী হতে নাগের পাড়া হাক্কির বাড়ী পর্যন্ত	১.৫০ কি.মি.	কাঁচা	সমতল	ভাল
৫৫৩		০৫নং ওয়ার্ড, বংশী বেলতৈল বটতলা হতে সোনাউল্লাহর বাড়ী পর্যন্ত	১.২৫ কি.মি.	কাঁচা	সমতল	রাস্তাটি ঝুঁকিপূর্ণ, দু'পাশের মাটি ধসে গেছে সংস্কার করা প্রয়োজন।
৫৫৪.		০৫নং ওয়ার্ড, বেলতৈল লিটুর বাড়ী হতে কছেরের বাড়ী পর্যন্ত	০.৫০ কি.মি.	কাঁচা	১ ফুট	রাস্তাটি ঝুঁকিপূর্ণ, দু'পাশের মাটি ধসে গেছে সংস্কার করা প্রয়োজন।
৫৫৫		০৫নং ওয়ার্ড, চাডালকান্দি রাস্তা হতে নাজমদ্দিনের বাড়ী পর্যন্ত রাস্তা	২ কি.মি.	কাঁচা	১.৫০ ফুট	এ রাস্তাটি ঝুঁকিপূর্ণ রয়েছে। রাস্তার দুপাশে মাটি ধসে পড়েছে এবং গত হয়েছে। সংস্কার প্রয়োজন।
৫৫৬		০৫নং ওয়ার্ড, বীরবংশী বেলতৈল মহেজের বাড়ী হতে নদীর পাড় পর্যন্ত রাস্তা।	১.৫০ কি.মি.	কাঁচা	৮ ফুট	এ রাস্তাটি ঝুঁকিপূর্ণ রয়েছে। রাস্তার দুপাশে মাটি ধসে পড়েছে এবং গত হয়েছে। সংস্কার প্রয়োজন।
৫৫৭		০৯নং ওয়ার্ড, জয়নালের বাড়ী হতে মাদ্রাসা পর্যন্ত	১ কি.মি.	কাঁচা	২ ফুট	ভাল

ক্রঃ নং	ইউনিয়নের নাম	কোথা হতে কোথা পর্যন্ত	কত কি.মি.	ধরণ(পাকা/কাঁচা/এইচ বিবি)	উচ্চতা	বর্তমান অবস্থার সংক্ষিপ্ত বর্ণনা
৫৫৮		০৯নং ওয়ার্ড, গাজি মেম্বার এর বাড়ী হতে জয়নালের বাড়ী পর্যন্ত	১ কি.মি.	কাঁচা	১ ফুট	ভাল
৫৫৯		০৯নং ওয়ার্ড, সর: প্রা: বিদ্যা: হতে দক্ষিণ কুরবানের বাড়ী পর্যন্ত	২ কি.মি.	কাঁচা	২ ফুট	ভাল
৫৬০		০৯নং ওয়ার্ড, চৌরাস্তা হতে ফেরদৌসের বাড়ী পর্যন্ত	১ কি.মি.	কাঁচা	২ ফুট	ভাল
৫৬১		০৯নং ওয়ার্ড, চৌরাস্তা হতে পশ্চিম ছোবাহানের বাড়ী পর্যন্ত	১.৫০ কি.মি.	কাঁচা	২ ফুট	ভাল
৫৬২		০৯নং ওয়ার্ড, সোবাহানের বাড়ী হতে পশ্চিম ঘোষেরপাড়া দাখিল মাদ্রাসা পর্যন্ত	২.৫০ কি.মি.	কাঁচা	২ ফুট	ভাল
৫৬৩		০৯নং ওয়ার্ড, চর ঘোষেরপাড়া টান মাষ্টার এর বাড়ী হতে পাকা রাস্তা পর্যন্ত	১ কি.মি.	কাঁচা	সমতল	ভাল
৫৬৪		০৯নং ওয়ার্ড, হাসু আকন্দের বাড়ী হতে স্যাটে: স্কুল পর্যন্ত	৩ কি.মি.	কাঁচা	২ ফুট	ভাল
৫৬৫		০৯নং ওয়ার্ড, ছবিলাপুর তছেরের বাড়ী হতে গফুরের বাড়ী পর্যন্ত	১.৫০ কি.মি.	কাঁচা	সমতল	এই রাস্তাটি বর্তমানে যানবাহন চলাচল করে না। রাস্তাটি বর্তমানে খুবই বুকিপূর্ণ রয়েছে। রাস্তার দুপাশে গত এবং মাটি ধসে পড়েছে। মেরামত করতে হবে।
৫৬৬		০৭নং ওয়ার্ড, গোদার বাড়ী হতে মিলন বাজার পর্যন্ত রাস্তা	৩ কি.মি.	কাঁচা	৫ ফুট	এই রাস্তাটি বর্তমানে যানবাহন চলাচল করে না। রাস্তাটি বর্তমানে খুবই বুকিপূর্ণ রয়েছে। রাস্তার দুপাশে গত এবং মাটি ধসে পড়েছে। মেরামত করতে হবে।
৫৬৭		০৭নং ওয়ার্ড, ছবিলাপুর চৌরাস্তা মোড় হতে আবুলের বাড়ী পর্যন্ত	১ কি.মি.	কাঁচা	২ ফুট	এই রাস্তাটি বর্তমানে যানবাহন চলাচল করে না। রাস্তাটি বর্তমানে খুবই বুকিপূর্ণ রয়েছে। রাস্তার দুপাশে গত এবং মাটি ধসে পড়েছে। মেরামত করতে হবে।
৫৬৮		০৭নং ওয়ার্ড, ছবিলাপুর চৌরাস্তা হতে হিরুর বাড়ী পর্যন্ত	০.৫০ কি.মি.	কাঁচা	সমতল	এই রাস্তাটি বর্তমানে যানবাহন চলাচল করে না। রাস্তাটি বর্তমানে খুবই বুকিপূর্ণ রয়েছে। রাস্তার দুপাশে গত এবং মাটি ধসে পড়েছে। মেরামত করতে হবে।
৫৬৯		০৭নং ওয়ার্ড, ছবিলাপুর আজাদের বাড়ী হতে সামছুলের বাড়ী পর্যন্ত	০.৫০ কি.মি.	কাঁচা	সমতল	এই রাস্তাটি বর্তমানে যানবাহন চলাচল করে না। রাস্তাটি বর্তমানে খুবই বুকিপূর্ণ রয়েছে। রাস্তার দুপাশে গত এবং মাটি ধসে পড়েছে। মেরামত করতে হবে।
৫৭০		০৭নং ওয়ার্ড, ছবিলাপুর কালুর বাড়ী হতে রশিদ মাষ্টারের বাড়ী পর্যন্ত	২ কি.মি.	কাঁচা	৩ ফুট	এই রাস্তাটি বর্তমানে যানবাহন চলাচল করে না। রাস্তাটি বর্তমানে খুবই বুকিপূর্ণ রয়েছে। রাস্তার দুপাশে গত এবং মাটি ধসে

ক্রঃ নং	ইউনিয়নের নাম	কোথা হতে কোথা পর্যন্ত	কত কি.মি.	ধরণ(পাকা/কাঁচা/এইচ বিবি)	উচ্চতা	বর্তমান অবস্থার সংক্ষিপ্ত বর্ণনা
						পড়েছে। মেরামত করতে হবে।
৫৭১.		০৭নং ওয়ার্ড, ছবিলাপুর আজিমউদ্দিনের বাড়ী মোড় হতে রবিউলের বাড়ী পর্যন্ত	১.৫০ কি.মি.	কাঁচা	৩ ফুট	এই রাস্তা বর্তমানে ঝুঁকিপূর্ণ রয়েছে। যানবাহন চলাচল করে না। রাস্তার দুপাশে মাটি ধসে পড়েছে। সংস্কার প্রয়োজন।
৫৭২		০৫নং ওয়ার্ড, ছবিলাপুর আকন্দপাড়া মসজিদ হতে মজিবরের বাড়ী পর্যন্ত	২ কি.মি.	কাঁচা	২.৫০ ফুট	এই রাস্তা বর্তমানে ঝুঁকিপূর্ণ রয়েছে। যানবাহন চলাচল করে না। রাস্তার দুপাশে মাটি ধসে পড়েছে। সংস্কার প্রয়োজন।
৫৭৩		০৭নং ওয়ার্ড, চাডালকান্দি বদির বাড়ী হতে কায়েশ পাড়া সীমা পর্যন্ত	২ কি.মি.	কাঁচা	২.৫০ ফুট	এই রাস্তা বর্তমানে ঝুঁকিপূর্ণ রয়েছে। যানবাহন চলাচল করে না। রাস্তার দুপাশে মাটি ধসে পড়েছে। সংস্কার প্রয়োজন।
৫৭৪		০৭নং ওয়ার্ড, ছবিলাপুর গুনু মিলিটারীর বাড়ী হতে সিদ্দিকের বাড়ী পর্যন্ত	২ কি.মি.	কাঁচা	২.৫০ ফুট	এই রাস্তা বর্তমানে ঝুঁকিপূর্ণ রয়েছে। যানবাহন চলাচল করে না। রাস্তার দুপাশে মাটি ধসে পড়েছে। সংস্কার প্রয়োজন।
৫৭৫		০৭নং ওয়ার্ড ছবিলাপুর গনি বেপারীর বাড়ী হতে, কুলা পর্যন্ত	১.৫০ কি.মি.	কাঁচা	২ ফুট	এই রাস্তা বর্তমানে ঝুঁকিপূর্ণ রয়েছে। যানবাহন চলাচল করে না। রাস্তার দুপাশে মাটি ধসে পড়েছে। সংস্কার প্রয়োজন।
৫৭৬		০৭নং ওয়ার্ড, নাগেরপাড়া রশিদের বাড়ী হতে জের বাড়ী পর্যন্ত	১ কি.মি.	কাঁচা	২ ফুট	এই রাস্তা বর্তমানে ঝুঁকিপূর্ণ রয়েছে। যানবাহন চলাচল করে না। রাস্তার দুপাশে মাটি ধসে পড়েছে। সংস্কার প্রয়োজন।
৫৭৭	ঝাউগড়া	০১নং ওয়ার্ড, রুহিলী গ্রামের মিমার উদ্দিনের বাড়ী হতে সরুজ মন্ডলের বাড়ী পর্যন্ত ইউপি রাস্তা	২ কি.মি.	কাঁচা	২.৫০ ফুট	এই রাস্তা এখন বর্তমানে স্বাভাবিক অবস্থায় রয়েছে।
৫৭৮		০১নং ওয়ার্ড, তৈয়ব আলী আকন্দের বাড়ী হতে গুটুর বাড়ী পর্যন্ত ইউপি রাস্তা	১.৫০ কি.মি.	কাঁচা	৩ ফুট	এই রাস্তা এখন বর্তমানে স্বাভাবিক অবস্থায় রয়েছে।
৫৭৯		০১নং ওয়ার্ড, সরুজ মন্ডলের বাড়ী হতে সুন্দরী মোড় ব্রীজ পর্যন্ত ইউপি রাস্তা	১.৫০ কি.মি.	কাঁচা	৪ ফুট	এই রাস্তা পূর্বে ভাল ছিল কিন্তু এখন যানবাহন অতিরিক্ত চলাচল করায় রাস্তাটি খুবই ঝুঁকিপূর্ণ রাস্তার দুপাশে মাটি ধসে পড়েছে। মেরামত করতে হবে।
৫৮০		০১নং ওয়ার্ড, ভাইস চেয়ারম্যান হাইদার আলীর বাড়ী হতে মহাম্মদ এর বাড়ী পর্যন্ত	১ কি.মি.	কাঁচা	৫.৫০ ফুট	এই রাস্তা দিয়ে যানবাহন এবং মানুষ স্বাভাবিকভাবে চলাচল করছে। মেরামত করতে হবে।
৫৮১		০২নং ওয়ার্ড, টগারচর মিমার উদ্দিন সরকারের বাড়ী হতে হেলাল এর বাড়ী পর্যন্ত	৩ কি.মি.	কাঁচা	২ ফুট	এই রাস্তা এখন বর্তমানে খুবই ঝুঁকিপূর্ণ অবস্থায় রয়েছে।

ক্রঃ নং	ইউনিয়নের নাম	কোথা হতে কোথা পর্যন্ত	কত কি.মি.	ধরণ(পাকা/কাঁচা/এইচ বিবি)	উচ্চতা	বর্তমান অবস্থার সংক্ষিপ্ত বর্ণনা
						রাস্তার দুপাশে মাটি ধসে পড়েছে। মেরামত করতে হবে।
৫৮২		০২নং ওয়ার্ড, টগারচর হরমুজ মন্ডলের বাড়ী হতে সিরু মন্ডলের বাড়ী পর্যন্ত রাস্তা	১.৫০ কি.মি.	কাঁচা	২.৫০ ফুট	এই রাস্তা পূর্বে ভাল ছিল কিন্তু বন্যার পানি আসাতে রাস্তাটি এখন খুবই ঝুঁকিপূর্ণ অবস্থায় আছে। বালি মাটি দিয়ে রাস্তা হোয়ার ফলে বন্যার পানি দ্বারা ধসে পড়েছে তবে সংস্কার প্রয়োজন।
৫৮৩		০২নং ওয়ার্ড, টগারচর নিরেমের বাড়ী হতে পইর বাড়ী পর্যন্ত ইউপি রাস্তা	১ কি.মি.	কাঁচা	২ ফুট	এই রাস্তা পূর্বে ভাল ছিল কিন্তু বন্যার পানি আসাতে রাস্তাটি এখন খুবই ঝুঁকিপূর্ণ অবস্থায় আছে। বালি মাটি দিয়ে রাস্তা হোয়ার ফলে বন্যার পানি দ্বারা ধসে পড়েছে তবে সংস্কার প্রয়োজন।
৫৮৪		০২নং ওয়ার্ড, টগারচর ফর্সা মাষ্টার এর বাড়ী হতে কুরবান মাঝির বাড়ী পর্যন্ত রাস্তা	১ কি.মি.	কাঁচা	সমতল	এই রাস্তা পূর্বে ভাল ছিল কিন্তু বন্যার পানি আসাতে রাস্তাটি এখন খুবই ঝুঁকিপূর্ণ অবস্থায় আছে। বালি মাটি দিয়ে রাস্তা হোয়ার ফলে বন্যার পানি দ্বারা ধসে পড়েছে তবে সংস্কার প্রয়োজন।
৫৮৫		০২নং ওয়ার্ড, টগারচর মনি ব্যাপারী বাড়ী হতে বদরের বাড়ী পর্যন্ত রাস্তা	০.৫০ কি.মি.	কাঁচা	সমতল	এই রাস্তাটি মোটামুটি স্বাভাবিক অবস্থায় রয়েছে যানচলাচল স্বাভাবিক রয়েছে।
৫৮৬		০৩নং ওয়ার্ড, পইর বাড়ী কুদরত আলী ডাক্তারের বাড়ী হতে ইউসুফ মাষ্টারের বাড়ী পর্যন্ত	১ কি.মি.	কাঁচা	২.৫০ ফুট	এই রাস্তাটি মোটামুটি স্বাভাবিক অবস্থায় রয়েছে যানচলাচল স্বাভাবিক রয়েছে।
৫৮৭		০৩নং ওয়ার্ড, পইরবাড়ী হরমুজ মন্ডলের বাড়ী হতে মানিক ব্রীজ পর্যন্ত	০.৭৫ কি.মি.	কাঁচা	২.৫০ ফুট	ভাল
৫৮৮		০৩নং ওয়ার্ড, হারুন বি এস সি বাড়ী হতে ছালাম ব্যাপারীর বাড়ী পর্যন্ত	০.৭৫ কি.মি.	কাঁচা	২.৫০ ফুট	ভাল
৫৮৯		০৩নং ওয়ার্ড, পইরবাড়ীর সওদাগর এর বাড়ী হতে হারেজ মহরীর বাড়ী পর্যন্ত	০.৫০ কি.মি.	কাঁচা	২.৫০ ফুট	ভাল
৫৯০		০৩নং ওয়ার্ড, মানিক দুলাল এর বাড়ী হতে হাফেজ রফিকের বাড়ী হয়ে তাজমলের বাড়ী পর্যন্ত রাস্তা	০.৫০ কি.মি.	কাঁচা	২ ফুট	এই রাস্তা খালের কাছে কাছি থাকায় বন্যার পানি এসে রাস্তাটি খুবই খারাপ অবস্থা করেছে। এখন এই রাস্তাটি ঝুঁকিপূর্ণ। মাটি ধসে পড়ার ফলে যানবাহন স্বাভাবিক ভাবে চলাচল করতে পারে না। মেরামত করতে হবে।
৫৯১		০৩নং ওয়ার্ড, মানিক রেহান পাইনার বাড়ী হতে গেন্দু মিয়াঁর বাড়ী পর্যন্ত	০.৫০ কি.মি.	কাঁচা	২.৫০ ফুট	এই রাস্তা খালের কাছে কাছি থাকায় বন্যার পানি এসে রাস্তাটি খুবই খারাপ অবস্থা করেছে। এখন এই

ক্রঃ নং	ইউনিয়নের নাম	কোথা হতে কোথা পর্যন্ত	কত কি.মি.	ধরণ(পাকা/কাঁচা/এইচ বিবি)	উচ্চতা	বর্তমান অবস্থার সংক্ষিপ্ত বর্ণনা
						রাস্তাটি ঝুঁকিপূর্ণ। মাটি ধসে পড়ার ফলে যানবাহন স্ভাবিক ভাবে চলাচল করতে পারে না। মেরামত করতে হবে।
৫৯২		০৩নং ওয়ার্ড, মানকি পাকা রাস্তা হতে গেন্দু মিয়াবর বাড়ী পর্যন্ত	০.৫০ কি.মি.	কাঁচা	৩ ফুট	এই রাস্তা মোটামুটি স্ভাবিক অবস্থায় রয়েছে।
৫৯৩		০৪নং ওয়ার্ড, পশ্চিম ঝাউগড়া সাইজউদ্দিনের বাড়ী হতে বাগবাড়ী ব্রীজ পর্যন্ত	৪ কি.মি.	কাঁচা	১ ফুট	এই রাস্তাটি খুবই ঝুঁকিপূর্ণ অবস্থায় আছে। রাস্তার কোথো উচু এবং আবার কোথো গত যা যান চলাচল স্ভাবিক নয়। মেরামত করতে হবে।
৫৯৪		০৪নং ওয়ার্ড, পলাশী বাজার হতে আমেজ ব্যাপারীর বাড়ী পর্যন্ত	০.৭৫ কি.মি.	কাঁচা	১.৫০ ফুট	এই রাস্তাটি খুবই ঝুঁকিপূর্ণ অবস্থায় আছে। রাস্তার কোথো উচু এবং আবার কোথো গত যা যান চলাচল স্ভাবিক নয়। মেরামত করতে হবে।
৫৯৫		০৪নং ওয়ার্ড, হারুন এর বাড়ী হতে ছানোয়ার মেম্বারের বাড়ী পর্যন্ত ইউপি রাস্তা	০.৮৫ কি.মি.	কাঁচা	১ ফুট	এই রাস্তাটি খুবই ঝুঁকিপূর্ণ অবস্থায় আছে। রাস্তার কোথো উচু এবং আবার কোথো গত যা যান চলাচল স্ভাবিক নয়। মেরামত করতে হবে।
৫৯৬		০৪নং ওয়ার্ড, পশ্চিম ঝাউগড়া জামালউদ্দিন এর বাড়ী হতে পিছন ইন্দ্রবাড়ীর জামে মসজিদ	১.৫০ কি.মি.	কাঁচা	৪ ফুট	এই রাস্তা পূর্বের ডুলনায় স্ভাবিক রয়েছে এবং যানচলাচল স্ভাবিক রয়েছে।
৫৯৭		০৫নং ওয়ার্ড, ঝাউগড়া বাজার হতে পিছন ইন্দ্র বাড়ী আছির উদ্দিনের বাড়ী পর্যন্ত	১.৫০ কি.মি.	কাঁচা	৩ ফুট	এই রাস্তা এখন খুবই ঝুঁকিপূর্ণ অবস্থায় আছে। বন্যা কবলিত এবং বেলে মাটি দিয়ে তৈরির ফলে বন্যার পানি এসে ধসে পড়েছে তবে সংস্কার প্রয়োজন।
৫৯৮		০৫নং ওয়ার্ড, পিছন ইন্দ্রবাড়ী জামে মসজিদ হতে সামান ইন্দ্রবাড়ী হয়ে ফকিরপাড়া পর্যন্ত	৩ কি.মি.	কাঁচা	৩.৫০ ফুট	এই রাস্তা এখন খুবই ঝুঁকিপূর্ণ অবস্থায় আছে। বন্যা কবলিত এবং বেলে মাটি দিয়ে তৈরির ফলে বন্যার পানি এসে ধসে পড়েছে তবে সংস্কার প্রয়োজন।
৫৯৯		০৫নং ওয়ার্ড, মনু তালুকদার এর পুকুর পাড় হতে ইন্দ্র বাড়ীর ব্রীজ পর্যন্ত রাস্তা	৩.৫০ কি.মি.	কাঁচা	৩.৫০ ফুট	এই রাস্তা এখন খুবই ঝুঁকিপূর্ণ অবস্থায় আছে। বন্যা কবলিত এবং বেলে মাটি দিয়ে তৈরির ফলে বন্যার পানি এসে ধসে পড়েছে তবে সংস্কার প্রয়োজন।
৬০০		০৫নং ওয়ার্ড, দহের পাড় জবেদ মোল্লার	০.৭৫ কি.মি.	কাঁচা	৩ ফুট	এই রাস্তা এখন খুবই

ক্রঃ নং	ইউনিয়নের নাম	কোথা হতে কোথা পর্যন্ত	কত কি.মি.	ধরণ(পাকা/কাঁচা/এইচ বিবি)	উচ্চতা	বর্তমান অবস্থার সংক্ষিপ্ত বর্ণনা
		বাড়ী হতে রইচ মিয়ান বাড়ী পর্যন্ত ইউপি রাস্তা				ঝুঁকিপূর্ণ অবস্থায় আছে। বন্যা কবলিত এবং বেলে মাটি দিয়ে তৈরির ফলে বন্যার পানি এসে ধসে পড়েছে তবে সংস্কার প্রয়োজন।
৬০১		০৫নং ওয়ার্ড, দহের পাড়া পাকা রাস্তা হতে শফিকের দোকান পর্যন্ত	০.৭৫ কি.মি.	কাঁচা	৩ ফুট	এই রাস্তা এখন খুবই ঝুঁকিপূর্ণ অবস্থায় আছে। বন্যা কবলিত এবং বেলে মাটি দিয়ে তৈরির ফলে বন্যার পানি এসে ধসে পড়েছে তবে সংস্কার প্রয়োজন।
৬০২		০৫নং ওয়ার্ড, কাশেমের রাইচ মিল হতে ময়নার বাড়ী পর্যন্ত ইউপি রাস্তা	০.৭৫ কি.মি.	কাঁচা	২.৫০ ফুট	এই রাস্তার দুপাশের মাটি ধসে পড়েছে এখন ঝুঁকিপূর্ণ। মেরামত করতে হবে।
৬০৩		০৫নং ওয়ার্ড, ঝাউগড়া উচ্চ বিদ্যা: গেট হতে ইউপি হয়ে নাজিরের বাড়ী পর্যন্ত রাস্তা	০.৭৫ কি.মি.	কাঁচা	৪ ফুট	এই রাস্তার দুপাশের মাটি ধসে পড়েছে এখন ঝুঁকিপূর্ণ। মেরামত করতে হবে।
৬০৪		০৬নং ওয়ার্ড, ঝাউগড়া বাবুলের বাড়ী হতে সাতগীরে পাড়া হয়ে বুলিলা পর্যন্ত	১ কি.মি.	কাঁচা	১.৫০ ফুট	এই রাস্তার দুপাশের মাটি ধসে পড়েছে এখন ঝুঁকিপূর্ণ। মেরামত করতে হবে।
৬০৫		০৬নং ওয়ার্ড, সরকার বাড়ী হতে সাতগীরে পাড়া পর্যন্ত	০.৫০ কি.মি.	কাঁচা	১.৫০ ফুট	এই রাস্তার দুপাশের মাটি ধসে পড়েছে এখন ঝুঁকিপূর্ণ। মেরামত করতে হবে।
৬০৬		০৬নং ওয়ার্ড, মাইঠেল বাড়ীর পাকা রাস্তা মোড় হতে ইন্দ্রবাড়ী পর্যন্ত রাস্তা	১ কি.মি.	কাঁচা	১ ফুট	এই রাস্তার দুপাশের মাটি ধসে পড়েছে এখন ঝুঁকিপূর্ণ। মেরামত করতে হবে।
৬০৭		০৬নং ওয়ার্ড, দক্ষিণ ঝাউগড়া এফাজ সরকারের বাড়ী হতে সরুজ মন্ডলের বাড়ী পর্যন্ত	০.৭৫ কি.মি.	কাঁচা	১ ফুট	এই রাস্তার দুপাশের মাটি ধসে পড়েছে এখন ঝুঁকিপূর্ণ। মেরামত করতে হবে।
৬০৮		০৭নং ওয়ার্ড, শেখসাদি বাবু মেম্বারের বাড়ী হতে রইচ উদ্দিন চৌধুরী সরকারী প্রা: বিদ্যা: পর্যন্ত রাস্তা	০.৫০ কি.মি.	কাঁচা	৫ ফুট	এই রাস্তা পূর্বে ভাল ছিল বতমানে রাস্তাটি এখন ঝুঁকিপূর্ণ। কোথাও গত আবার কোথাও নিচু সব মিলিয়ে রাস্তাটি স্বাভাবিক নয়। সংস্কার প্রয়োজন।
৬০৯		০৮নং ওয়ার্ড, শেখসাদি জাবেদ ফকিরের বাড়ী হতে টুপকাচর হয়ে মধ্যবাড়ী ঘাট পর্যন্ত	৫ কি.মি.	কাঁচা	২.৫০ ফুট	এই রাস্তা পূর্বে ভাল ছিল বতমানে রাস্তাটি এখন ঝুঁকিপূর্ণ। কোথাও গত আবার কোথাও নিচু সব মিলিয়ে রাস্তাটি স্বাভাবিক নয়। সংস্কার প্রয়োজন।
৬১০		০৯নং ওয়ার্ড, প্রভুবিত রোকেয়া মোয়াজ্জেম সর: প্রা: বিদ্যা: হতে রৌমারী বিল হয়ে শেখসাদি রাস্তা পর্যন্ত	০.৫০ কি.মি.	কাঁচা	১.৫০ ফুট	এই রাস্তা পূর্বে ভাল ছিল বতমানে রাস্তাটি এখন ঝুঁকিপূর্ণ। কোথাও গত আবার কোথাও নিচু সব

ক্রঃ নং	ইউনিয়নের নাম	কোথা হতে কোথা পর্যন্ত	কত কি.মি.	ধরণ(পাকা/কাঁচা/এইচ বিবি)	উচ্চতা	বর্তমান অবস্থার সংক্ষিপ্ত বর্ণনা
						মিলিয়ে রাস্তাটি স্বাভাবিক নয়। সংস্কার প্রয়োজন।
৬১১.		০৯নং ওয়ার্ড, ইদু মন্ডলের বাড়ী হতে রোকেয়া মোয়াজ্জেম সর: প্রা: বিদ্যা: হয়ে মধু মন্ডলের বাড়ী পর্যন্ত ইউপি রাস্তা	১.২৫ কি.মি.	কাঁচা	৩ ফুট	এই রাস্তা পূর্বে ভাল ছিল বতমানে রাস্তাটি এখন ঝুঁকিপূর্ণ। কোথাও গত আবার কোথাও নিচু সব মিলিয়ে রাস্তাটি স্বাভাবিক নয়। সংস্কার প্রয়োজন।
৬১২		০৯নং ওয়ার্ড, কাপাশহাটিয়া তাঙ্গেলের বাড়ী হতে ঘোষেরপাড়া ভাংগা রাস্তা পর্যন্ত	০.৫০ কি.মি.	কাঁচা	৬ ফুট	এই রাস্তা পূর্বে ভাল ছিল বতমানে রাস্তাটি এখন ঝুঁকিপূর্ণ। কোথাও গত আবার কোথাও নিচু সব মিলিয়ে রাস্তাটি স্বাভাবিক নয়। সংস্কার প্রয়োজন।
৬১৩		০৯নং ওয়ার্ড কাপাশ হাটিয়া তোলার বাড়ী হতে নদীর পাড় পর্যন্ত রাস্তা	০.৫০ কি.মি.	কাঁচা	৩.৫০ ফুট	এই রাস্তা পূর্বে ভাল ছিল বতমানে রাস্তাটি এখন ঝুঁকিপূর্ণ। কোথাও গত আবার কোথাও নিচু সব মিলিয়ে রাস্তাটি স্বাভাবিক নয়। সংস্কার প্রয়োজন।
৬১৪.		০৯নং ওয়ার্ড, কাপাশ হাটিয়া অকর মন্ডলের বাড়ী হতে হায়দরের বাড়ীর পাকা রাস্তা পর্যন্ত	০.৫০ কি.মি.	কাঁচা	সমতল	এই রাস্তা পূর্বে ভাল ছিল বতমানে রাস্তাটি এখন ঝুঁকিপূর্ণ। কোথাও গত আবার কোথাও নিচু সব মিলিয়ে রাস্তাটি স্বাভাবিক নয়। সংস্কার প্রয়োজন।
৬১৫		০৭নং ওয়ার্ড, আনার বাড়ীর ঘাট হতে তোতা ডাঙারের বাড়ী পর্যন্ত	০.৭৫ কি.মি.	পাকা	১.৫০ ফুট	এই রাস্তা পূর্বে ভাল ছিল বতমানে রাস্তাটি এখন ঝুঁকিপূর্ণ। কোথাও গত আবার কোথাও নিচু সব মিলিয়ে রাস্তাটি স্বাভাবিক নয়। সংস্কার প্রয়োজন।
৬১৬		০৭নং ওয়ার্ড, শেখ সাদি পূর্ব পাড়া মন্টুর বাড়ী হতে ময়েন এর বাড়ী হয়ে মকবুলের বাড়ী পর্যন্ত	১ কি.মি.	কাঁচা	১.৫০- ৩ ফুট	এই রাস্তা পূর্বে ভাল ছিল বতমানে রাস্তাটি এখন ঝুঁকিপূর্ণ। কোথাও গত আবার কোথাও নিচু সব মিলিয়ে রাস্তাটি স্বাভাবিক নয়। সংস্কার প্রয়োজন।
৬১৭.		০৭নং ওয়ার্ড, জালাল সরকারের পুকুর পাড় হতে আজিম মেসার এর বাড়ী পর্যন্ত	০.৫০ কি.মি.	কাঁচা	সমতল	এই রাস্তা পূর্বে ভাল ছিল বতমানে রাস্তাটি এখন ঝুঁকিপূর্ণ। কোথাও গত আবার কোথাও নিচু সব মিলিয়ে রাস্তাটি স্বাভাবিক নয়। সংস্কার প্রয়োজন।
৬১৮		০৭নং ওয়ার্ড, চন্ডু ডাঙারের বাড়ী হয়ে নদী	০.২৫	কাঁচা	সমতল	এই রাস্তা পূর্বে ভাল

ক্রঃ নং	ইউনিয়নের নাম	কোথা হতে কোথা পর্যন্ত	কত কি.মি.	ধরণ(পাকা/কাঁচা/এইচ বিবি)	উচ্চতা	বর্তমান অবস্থার সংক্ষিপ্ত বর্ণনা
		পাড় পর্যন্ত	কি.মি.			ছিল বর্তমানে রাস্তাটি এখন ঝুঁকিপূর্ণ। কোথাও গত আবার কোথাও নিচু সব মিলিয়ে রাস্তাটি স্বাভাবিক নয়। সংস্কার প্রয়োজন।
৬১৯		০৭নং ওয়ার্ড, আব্দুল্লাহ মেম্বার এর বাড়ী হতে কিনাই নদী পাড় পর্যন্ত	১ কি.মি.	কাঁচা	১ ফুট	এই রাস্তা পূর্বে ভাল ছিল বর্তমানে রাস্তাটি এখন ঝুঁকিপূর্ণ। কোথাও গত আবার কোথাও নিচু সব মিলিয়ে রাস্তাটি স্বাভাবিক নয়। সংস্কার প্রয়োজন।
৬২০		০৬নং ওয়ার্ড, তোতা মেম্বারের বাড়ী হয়ে নদী পাড় পর্যন্ত	৩ কি.মি.	কাঁচা	৩ ফুট	এই রাস্তা পূর্বে ভাল ছিল বর্তমানে রাস্তাটি এখন ঝুঁকিপূর্ণ। কোথাও গত আবার কোথাও নিচু সব মিলিয়ে রাস্তাটি স্বাভাবিক নয়। সংস্কার প্রয়োজন।
৬২১		০৬নং ওয়ার্ড, ময়েন এর বাড়ী হয়ে ইউসুফের বাড়ী পর্যন্ত	৩ কি.মি.	কাঁচা	সমতল	এই রাস্তা অন্যান্য রাস্তার তুলনায় বেশি ঝুঁকিপূর্ণ অবস্থায় রয়েছে। এই রাস্তায় বীশের সাকো দিয়ে এলাকার লোকজন যান চলাচল করছে। বন্যা পানি এসে রাস্তাটি বিলীন করে দিয়েছে অতি জরুরী সংস্কার প্রয়োজন।
৬২২		০৮নং ওয়ার্ড, শেখসাদি সোলাইমুঙ্গীর বাড়ী হয়ে ছালামের বাড়ী পর্যন্ত	৩ কি.মি.	কাঁচা	সমতল	এই রাস্তা পূর্বে ভাল ছিল কিন্তু বন্যা কবলিত এলাকা বিধায় এই রাস্তা এখন ঝুঁকিপূর্ণ। মেরামত করতে হবে।
৬২৩		০৮নং ওয়ার্ড, সোনার বাড়ী হতে ভোলার বাড়ী পর্যন্ত	১ কি.মি.	কাঁচা	২.৫০ ফুট	ভাল
৬২৪		০২নং ওয়ার্ড, কুরবান আলী এর বাড়ী হতে পইরবাড়ী রে: সর: প্রা: বিদ্যা: পর্যন্ত	২ কি.মি.	কাঁচা	১.৫০ ফুট	এই রাস্তাটি বর্তমানে মাটি ধসে যাওয়ার কারণে এখন ঝুঁকিপূর্ণ। মেরামত করতে হবে।
৬২৫		০৩নং ওয়ার্ড, মানকির হাফেজ কামারের বাড়ী হতে রশিদ এর বাড়ী পর্যন্ত	০.২৫ কি.মি.	কাঁচা	সমতল	এই রাস্তাটি বর্তমানে মাটি ধসে যাওয়ার কারণে এখন ঝুঁকিপূর্ণ। মেরামত করতে হবে।
৬২৬		০৩নং ওয়ার্ড, মানকি হযরত বেপারীর বাড়ী হয়ে সামছুলের বাড়ীর পিছন পর্যন্ত ইউপি রাস্তা	০.২৫ কি.মি.	কাঁচা	সমতল	এই রাস্তাটি বর্তমানে মাটি ধসে যাওয়ার কারণে এখন ঝুঁকিপূর্ণ। মেরামত করতে হবে।
৬২৭	মেলান্দহ সদর	০৩নং ওয়ার্ড, মেলান্দহ জি সি হয়ে মাহমুদপুর বাজার পর্যন্ত	১১.৪৩ কি.মি.	পাকা	৮.১৫ ফুট	ভাল
৬২৮		০৯নং ওয়ার্ড, ইসলামপুর জি সি বেনুয়ার চর জি সি হয়ে দুরমুঠ পর্যন্ত	৩ কি.মি.	পাকা	৭ ফুট	ভাল
৬২৯		০২নং ওয়ার্ড, মেলান্দহ জি সি জামালপুর দেওয়ানগঞ্জ রোড পর্যন্ত	৬ কি.মি.	পাকা	৭.৩০ ফুট	ভাল

ক্রঃ নং	ইউনিয়নের নাম	কোথা হতে কোথা পর্যন্ত	কত কি.মি.	ধরণ(পাকা/কাঁচ/এইচ বিবি)	উচ্চতা	বর্তমান অবস্থার সংক্ষিপ্ত বর্ণনা
৬৩০		০৪নং ওয়ার্ড, ভাবকি আর এইচ ডি রায়গঞ্জ জি সি হয়ে বেলতলি বাজার পর্যন্ত	৬ কি.মি.	পাকা	৩.৭০ ফুট	ভাল
৬৩১		০১নং ওয়ার্ড, টনকি জি সি হতে পচাবহলা জি সি হয়ে বলাপপুর পর্যন্ত	৬.৩৭ কি.মি.	পাকা	৩ ফুট	ভাল
৬৩২		মহিরামকুল আর এইচ ডি হতে রাজিপুর জি সি হয়ে ঝাউগড়া বাজার পর্যন্ত	৪.৫০ কি.মি.	পাকা	৩ ফুট	ভাল
৬৩৩		০৩নং ওয়ার্ড, মেলান্দহ জি সি হতে গৌবিন্দাগঞ্জ বাজার পর্যন্ত	৪.২৭ কি.মি.	পাকা	৩.৬৬ ফুট	ভাল
৬৩৪		০৩নং ওয়ার্ড, মেলান্দহ জি সি হতে হাজরাবাড়ী বাজার পর্যন্ত রাস্তা	৭.১৭ কি.মি.	পাকা	৪.৯০ ফুট	ভাল
৬৩৫		০৪নং ওয়ার্ড, মেলান্দহ জি সি হতে টনকি জি সি হয়ে ভালুকা পর্যন্ত রাস্তা	৭.৪০ কি.মি.	পাকা	৩.০৫ ফুট	ভাল
৬৩৬		০১নং ওয়ার্ড, টনকি জি সি হতে দুরমুট জি সি সুন্দরা ফসল পর্যন্ত	২.৮০ কি.মি.	পাকা	৩ ফুট	ভাল
৬৩৭		০২নং ওয়ার্ড, দুরমুট জি সি নয়ানগর রোড পর্যন্ত	২.২০ কি.মি.	পাকা	৩.৪০ ফুট	ভাল
৬৩৮		০২নং ওয়ার্ড, দুরমুট বাজার হতে পচাবহলা জি সি পর্যন্ত	৫.৭৫ কি.মি.	পাকা	৭.৩০ ফুট	ভাল
৬৩৯		০২নং ওয়ার্ড, শ্যামপুর আর এইচ ডি বেনয়ারচর জি সি পর্যন্ত	৪.৫০ কি.মি.	পাকা	৩.৫০ ফুট	ভাল
৬৪০		০২নং ওয়ার্ড, মাহমুদপুর ডামরাকড়া হয়ে রামভদ্রা পর্যন্ত	২.১৭ কি.মি.	পাকা	৩.৬৬ ফুট	ভাল
৬৪১		০৫নং ওয়ার্ড, আমবাড়ীরয়া আর এইচ ডি রোড হতে পচাবহলা জি সি হয়ে বুকনাই বাজার পর্যন্ত	৬.৪০ কি.মি.	পাকা	৩.৭০ ফুট	ভাল
৬৪২		০৩নং ওয়ার্ড, মেলান্দহ জি সি মহিষবাতান বাজার রোড পর্যন্ত	৭.২০ কি.মি.	পাকা	৩.৭৫ ফুট	ভাল
৬৪৩		০৩নং ওয়ার্ড, মেলান্দহ বাজার হতে খাসিমারা বাজার পর্যন্ত	৭ কি.মি.	পাকা	৩.৬০ ফুট	ভাল
৬৪৪		০২নং ওয়ার্ড, মেলান্দহ রেলস্টেশন হতে শিহাটা হয়ে নয়ানগর ইউপি পর্যন্ত	৬.২০ কি.মি.	পাকা	৩.৫০ ফুট	ভাল
৬৪৫		০১,০২,০৩ নং ওয়ার্ড, চর পলিশা হতে ভাবকি হয়ে চরবানিপাকুরিয়া ইউপি রোড পর্যন্ত	৩.৭৩ কি.মি.	পাকা	৩ ফুট	ভাল
৬৪৬		০৩নং ওয়ার্ড, ফুলকোচা ইউপি হতে বাজার পর্যন্ত	৩.৮০ কি.মি.	পাকা	৩.৬৬ ফুট	ভাল
৬৪৭		০৮নং ওয়ার্ড, মাহমুদপুর রোড হতে খাসিমারা বাজার হয়ে আখবাড়ীয়া বাজার পর্যন্ত	৪ কি.মি.	পাকা	৩.০৫ ফুট	ভাল
৬৪৮		০৮নং ওয়ার্ড, ঘোষেরপাড়া ইউপি হতে বেলতলী বাজার পর্যন্ত	৩.৪৫ কি.মি.	পাকা	৩ ফুট	ভাল
৬৪৯		০৮নং ওয়ার্ড, ঘোষেরপাড়া ইউপি হতে সগুনা বাজার পর্যন্ত	৩.৬৩ কি.মি.	পাকা	৩ ফুট	ভাল
৬৫০		০৮নং ওয়ার্ড, ফুলকোচা বাজার হতে ঘোষেরপাড়া বাজার পর্যন্ত	৩.৯০ কি.মি.	পাকা	২.৯০ ফুট	ভাল
৬৫১		০২নং ওয়ার্ড, আদ্রা ইউপি হতে মহিষরাখন রোড পর্যন্ত	৩.৫০ কি.মি.	পাকা	৩.০৫ ফুট	ভাল
৬৫২		০৮নং ওয়ার্ড, মাহমুদপুর ইউপি হতে নলশা বাজার হয়ে কাজাইকাটা রাস্তা পর্যন্ত	৪ কি.মি.	পাকা	৪ ফুট	ভাল
৬৫৩		০৮নং ওয়ার্ড, মাহমুদপুর ইউপি হতে চর গৌবিন্দী বাজার পর্যন্ত	৬.৯০ কি.মি.	পাকা	২.৯০ ফুট	ভাল
৬৫৪		০৮নং ওয়ার্ড, ঘোষেরপাড়া হতে ঘোষেরপাড়া বাজার পর্যন্ত	৫.৪৫ কি.মি.	পাকা	৩ ফুট	ভাল
৬৫৫		০৮নং ওয়ার্ড, বাঘবাড়ীর বাজার হতে বুহিলী বাজার পর্যন্ত	৫ কি.মি.	পাকা	৩ ফুট	ভাল
৬৫৬		০৮নং ওয়ার্ড, ঘোষেরপাড়া রাস্তা হতে ব্রাহ্মণপাড়া আর এইচ ডি রাস্তা পর্যন্ত	২ কি.মি.	পাকা	৩ ফুট	ভাল
৬৫৭		০৮নং ওয়ার্ড, ভাপকি বাজার হতে	৬.৫৮	পাকা	৩.২০	ভাল

ক্রঃ নং	ইউনিয়নের নাম	কোথা হতে কোথা পর্যন্ত	কত কি.মি.	ধরণ(পাকা/কাঁচ/এইচ বিবি)	উচ্চতা	বর্তমান অবস্থার সংক্ষিপ্ত বর্ণনা
		রুহিলী হয়ে পুরাবাড়ীর রাস্তা পর্যন্ত	কি.মি.		ফুট	
৬৫৮		০৮নং ওয়ার্ড, সাধুপুর বাজার হতে চরপলিমা বাজার পর্যন্ত	৩.২৪ কি.মি.	পাকা	৪.৮৮ ফুট	ভাল
৬৫৯		০১নং ওয়ার্ড, কুলিয়া ইউপি হতে সাদিপাটি বাজার পর্যন্ত	২.৮৮ কি.মি.	পাকা	৩ ফুট	ভাল
৬৬০		০১নং ওয়ার্ড, নয়ানগর ইউপি হতে গৌবিন্দগঞ্জ বাজার পর্যন্ত	৩.০৫ কি.মি.	পাকা	৩ ফুট	ভাল
৬৬১		০১নং ওয়ার্ড, নয়ানগর ইউপি হতে চরপলিশা বাজার রাস্তা পর্যন্ত	২.৭০ কি.মি.	পাকা	৩.২০ ফুট	ভাল
৬৬২		০১নং ওয়ার্ড, নয়ানগর ইউপি হতে সাধুপুর হয়ে কান্দাপাড়া পাকা রাস্তা পর্যন্ত	৪.২৩ কি.মি.	পাকা	৩.০৫ ফুট	ভাল
৬৬৩		০৩নং ওয়ার্ড, মেলান্দহ বাজার হতে শ্যামপুর বাজার রাস্তা পর্যন্ত	২.৭০ কি.মি.	পাকা	৪.৮৮ ফুট	ভাল
৬৬৪		০৪নং ওয়ার্ড, বাঘাডোবা রাস্তা হতে গৌবিন্দগঞ্জ আরএইচ ডি রোড হতে আদ্রা ইউপি রাস্তা পর্যন্ত	৪.২৩ কি.মি.	পাকা	৩.০৫ ফুট	ভাল
৬৬৫		০৮নং ওয়ার্ড, ঘোষের পাড়া ইউপি হতে আদ্রা ইউপি রাস্তা পর্যন্ত	১.৫৮ কি.মি.	পাকা	৩ ফুট	ভাল
৬৬৬		০৬নং ওয়ার্ড, ঝাউগড়া হতে দওয়াপাড়া চন্দ্রা রোড রাস্তা পর্যন্ত	৫ কি.মি.	পাকা	৩ ফুট	ভাল
৬৬৭		০৮নং ওয়ার্ড, মাহমুদপুর ইউপি হতে ক্রিস্টাপুর মহিষাবাতান জাতিরপাড়া বীরসগুনা কাহেতপাড়া রাস্তা পর্যন্ত	১৫.৪২ কি.মি.	পাকা	৩ ফুট	ভাল
৬৬৮		০৯নং ওয়ার্ড, দুরমুঠ ইউপি হতে সিতানী পাড়া রাস্তা পর্যন্ত	৫.৩৮ কি.মি.	পাকা	৩.৫০ ফুট	ভাল
৬৬৯		০৩নং ওয়ার্ড, জাঙ্গালীয়া আরএইচ ডি হতে বুকনী রাস্তা পর্যন্ত	২.৬৫ কি.মি.	পাকা	৩.৫০ ফুট	ভাল
৬৭০		০৯নং ওয়ার্ড, দুরমুঠ হতে কুলিয়া নয়াপাড়া রোড পর্যন্ত	২.৫০ কি.মি.	পাকা	৪ ফুট	ভাল
৬৭১		০১নং ওয়ার্ড, টনকি বাজার হতে কুলিয়া রোড পর্যন্ত	১.২৫ কি.মি.	পাকা	৩.৫০ ফুট	ভাল
৬৭২		০১নং ওয়ার্ড, টনকি বাজার হতে শ্যামপুর ভূমি অফিস পর্যন্ত রাস্তা	২.৭৬ কি.মি.	পাকা	৩ ফুট	ভাল
৬৭৩		০৩নং ওয়ার্ড, ফুলছেম হতে শাহাজাতপুর রোড পর্যন্ত	২.৭৬ কি.মি.	পাকা	৩ ফুট	ভাল
৬৭৪		০৪নং ওয়ার্ড, হাজরাবাড়ীর হতে রেখীরপাড়া রাস্তা পর্যন্ত	২.৩০ কি.মি.	পাকা	৪.৮০ ফুট	ভাল
৬৭৫		০৫নং ওয়ার্ড, পাঠানপাড়া হতে ঘোষেরপাড়া রোড পর্যন্ত	৪.৫০ কি.মি.	পাকা	৩ ফুট	ভাল
৬৭৬		০৫নং ওয়ার্ড, কেজি এস বাজার হতে ভাপকি ভিয়েট আর হয়ে সাবিলাপুর রোড পর্যন্ত	২ কি.মি.	পাকা	৩ ফুট	ভাল
৬৭৭		০৬নং ওয়ার্ড, ঝাউগড়া ডিজিট আর হতে চৌধুরী বাড়ীর রোড পর্যন্ত	২.৫০ কি.মি.	পাকা	৩ ফুট	ভাল
৬৭৮		০৭নং ওয়ার্ড, বাঘবাড়ীর ডিজিট আর হতে ঝাউগড়া বাজার হয়ে পলাশ তলা রাস্তা পর্যন্ত	৩ কি.মি.	পাকা	৩.৫০ ফুট	ভাল
৬৭৯		০৪নং ওয়ার্ড, হাজরাবাড়ীর জি সি হতে বালুআটা আর এইচ ডি হয়ে দেওলঅবাড়ীর তেঘরিয়া রাস্তা পর্যন্ত	৩.২০ কি.মি.	পাকা	৪.৫০ ফুট	ভাল
৬৮০		০৩নং ওয়ার্ড, মেলান্দহ জি সি হতে নয়ানগর জি পি এস রোড পর্যন্ত	২.৪৪ কি.মি.	পাকা	৩ ফুট	ভাল
৬৮১		০৬নং ওয়ার্ড, বালুআটা আর এইচ ডি হতে আদ্রা ইউপি হয়ে থুরী ঈদগাহ মাঠ পর্যন্ত	৩.৫০ কি.মি.	পাকা	৬.৫০ ফুট	ভাল
৬৮২		০৯নং ওয়ার্ড, দুরমুঠ ইউপি হতে আমবাড়ীর বাজার হয়ে বালাবাধা রোড পর্যন্ত	১.২৫ কি.মি.	পাকা	৪ ফুট	ভাল
৬৮৩		০২নং ওয়ার্ড, খুদিরাম কান্দা হতে	০.২৫ কি.মি.	পাকা	৩.৫০	ভাল

ক্রঃ নং	ইউনিয়নের নাম	কোথা হতে কোথা পর্যন্ত	কত কি.মি.	ধরণ(পাকা/কাঁচা/এইচ বিবি)	উচ্চতা	বর্তমান অবস্থার সংক্ষিপ্ত বর্ণনা
		পাছবাড়ীরয়া হয়ে ডিজেট আর রোড পর্যন্ত			ফুট	
৬৮৪		০৩নং ওয়ার্ড, গুনারীতলা হতে চরগোয়ালীনী হয়ে চরসগুনা বাজার পর্যন্ত	১ কি.মি.	পাকা	৪.৫০ ফুট	ভাল
৬৮৫		০৫নং ওয়ার্ড, তেলিপাড়া হতে চরসগুনা রাস্তা পর্যন্ত	২.৫০ কি.মি.	পাকা	৪ ফুট	ভাল
৬৮৬		০৮নং ওয়ার্ড, মসিনাবাদ তালুকদার বাড়ীর পর্যন্ত	২ কি.মি.	পাকা	ফুট	ভাল
৬৮৭		০৬নং ওয়ার্ড, সাদিপাটি বাজার হতে বল্লাপপুর রাস্তা পর্যন্ত	১.৫০ কি.মি.	পাকা	৪.৫০ ফুট	ভাল
৬৮৮		০৪নং ওয়ার্ড, হাজরাবাড়ীর জিসি হতে চিনি সগ্রাপার রোড পর্যন্ত	২ কি.মি.	পাকা	৩.৫০ ফুট	ভাল
৬৮৯		০২নং ওয়ার্ড, শিরিঘাট হতে জি পি এস হতে ভানুভাংগা ব্রীজ পর্যন্ত	২.৫০ কি.মি.	পাকা	৪ ফুট	ভাল
৬৯০		০২নং ওয়ার্ড, আদ্রা ভায়েবউদ্দিন এর বাড়ী হতে নামাবান্দা চৌধুরী ক্লিনিক হয়ে আদ্রা নদী পর্যন্ত	২.৪০ কি.মি.	পাকা	৪ ফুট	ভাল
৬৯১		০৯নং ওয়ার্ড, তালুকপাড়া মোড় হতে তালুকপাড়া বাজার পর্যন্ত	০.৫৮ কি.মি.	পাকা	৩ ফুট	ভাল
৬৯২		০৫নং ওয়ার্ড, ফুলকোচা পাকা রাস্তা হতে পশ্চিম বাঘবাড়ী ডিজেটআর পর্যন্ত	৪.৬০ কি.মি.	পাকা	৪.৫০ ফুট	ভাল
৬৯৩		০৮নং ওয়ার্ড, ঝাউগড়া হতে বক্ররোহা পার রোড পর্যন্ত	২.৮০ কি.মি.	পাকা	৩.৫০ ফুট	ভাল
৬৯৪		০৪নং ওয়ার্ড, কাজাইকাট হতে নলশীয়া বাজার রোড পর্যন্ত	৩.৫০ কি.মি.	পাকা	৪.৫০ ফুট	ভাল
৬৯৫		০৪নং ওয়ার্ড, গোবিন্দগঞ্জ বাজার হতে বানিপাকুরিয়া পল্টন রোড পর্যন্ত	৩ কি.মি.	পাকা	৪ ফুট	ভাল
৬৯৬		০৫নং ওয়ার্ড, মেলান্দহ বাজার হতে মহিরামকুল রোড পর্যন্ত	১.৫০ কি.মি.	পাকা	৪.৫০ ফুট	ভাল
৬৯৭		০৩নং ওয়ার্ড, ছবিলাপুর উপজেলা রোড হতে ঘোসেরপাড়া পর্যন্ত	৩.২০ কি.মি.	পাকা	৪.৫০ ফুট	ভাল
৬৯৮		০৭নং ওয়ার্ড, মেলান্দহ আর এইচ ডি হতে শিহাটা বাজার পর্যন্ত	৩.৪৬ কি.মি.	পাকা	৪.৫০ ফুট	ভাল
৬৯৯		০৩নং ওয়ার্ড, টনকুী বনবপুর হয়ে ভায়া কুলিয়া রোড পর্যন্ত	২.৫০ কি.মি.	পাকা	৩.৫০ ফুট	ভাল
৭০০		০৭নং ওয়ার্ড, কোনা মালঞ্চ হতে পাহারী পাতাল রোড পর্যন্ত	১.৫০ কি.মি.	পাকা	৩.৫০ ফুট	ভাল
৭০১		০৪নং ওয়ার্ড, শাহাজাপুর হতে জালালপুর রোড পর্যন্ত	২.৩০ কি.মি.	পাকা	৪.৫০ ফুট	ভাল
৭০২		০১নং ওয়ার্ড, মেলান্দহ আর এইচ ডি রোড হতে বালুআটা রোড পর্যন্ত	২.৬০ কি.মি.	পাকা	৬ ফুট	ভাল
৭০৩		০১নং ওয়ার্ড, পয়লা ব্রীজ হতে বানীয়াবাবী হয়ে টেংগা রোড পর্যন্ত	৩.৫০ কি.মি.	পাকা	৫.৫০ ফুট	ভাল
৭০৪		০৫নং ওয়ার্ড, পয়লা কাশিমপুর হয়ে রুকনাই পারা রোড পর্যন্ত	৩.৭৪ কি.মি.	পাকা	৪.৫০ ফুট	ভাল
৭০৫		০৯নং ওয়ার্ড, শিহাটা আর এইচ ডি হতে মানকী বাজার রাস্তা পর্যন্ত	৩.০৮ কি.মি.	পাকা	৫ ফুট	ভাল
৭০৬		০৫নং ওয়ার্ড, ডেপিলাপাড়া আর এইচ ডি হতে দুরমুঠ জি সি রোড পর্যন্ত	২ কি.মি.	পাকা	৬ ফুট	ভাল
৭০৭		০১নং ওয়ার্ড, চারালদার বাজার হতে হরিপুর হাই রোড পর্যন্ত	১ কি.মি.	পাকা	৬.৫০ ফুট	ভাল
৭০৮		০৮নং ওয়ার্ড, নাংলা ইউ জেড রোড হতে হরিপুর হাই রোড পর্যন্ত	৩.১৩ কি.মি.	পাকা	৫.৫০ ফুট	ভাল
৭০৯		০২নং ওয়ার্ড, দাগী জালালপুর ০৫ নং চর হয়ে শামুপুর বাজার পর্যন্ত	৪.১৮ কি.মি.	পাকা	৬ ফুট	ভাল
৭১০		০৩নং ওয়ার্ড, পর্যন্ত	৫ কি.মি.	পাকা	৫.৫০ ফুট	ভাল
৭১১		০২নং ওয়ার্ড, বয়রাডাংগা নোংলা ইউপি হতে চিনা চুলি বাজার পর্যন্ত	৪ কি.মি.	পাকা	৫ ফুট	ভাল

ক্রঃ নং	ইউনিয়নের নাম	কোথা হতে কোথা পর্যন্ত	কত কি.মি.	ধরণ(পাকা/কীচা/এইচ বিবি)	উচ্চতা	বর্তমান অবস্থার সংক্ষিপ্ত বর্ণনা
৭১২.		০৯নং ওয়ার্ড, বানিয়াবাবারী ইউজেডআর হয়ে চিনাটোলা হাট রোড পর্যন্ত	১ কি.মি.	পাকা	৬.৫০ ফুট	ভাল
৭১৩.		০৯নং ওয়ার্ড, পচা বহলা ইউজেডআর হয়ে বানিয়াবাবারী রোড পর্যন্ত	২ কি.মি.	পাকা	ফুট	ভাল
৭১৪.		০৬নং ওয়ার্ড, খাশিমারা বাজার হতে শাহীন বাজার রাস্তা পর্যন্ত	২.৭৬ কি.মি.	পাকা	৪.৫০ ফুট	ভাল
৭১৫.		০১নং ওয়ার্ড, দক্ষিণ মেঘারবাড়ীর আর এইচ ডি হতে ভালুকা ইউজেডডি রোড পর্যন্ত	১.৫০ কি.মি.	পাকা	৫.৫০ ফুট	ভাল
৭১৬.		০৪নং ওয়ার্ড, হাজরাবাড়ীর হতে মেঘেরপাড়া হয়ে বীর আদীয়ার পাকা রাস্তা পর্যন্ত	৪.৪৬ কি.মি.	পাকা	৬.৫০ ফুট	ভাল
৭১৭.		০৩নং ওয়ার্ড, ফুলকোচা বাজার হতে দেবীরচর রোড পর্যন্ত	২.৫০ কি.মি.	পাকা	৪.৫০ ফুট	ভাল
৭১৮.		০১নং ওয়ার্ড, হরিনাপাই ইউজেডআর হতে ভাবকী বাজার রোড পর্যন্ত	৪ কি.মি.	পাকা	৩.৫০ ফুট	ভাল
৭১৯.		০৬নং ওয়ার্ড, ভাবকী হতে ঝাউগড়া হয়ে পয়েরবাড়ীর রোড পর্যন্ত	৫.৭৬ কি.মি.	পাকা	৫ ফুট	ভাল
৭২০.		০৭নং ওয়ার্ড, বন্ধুরিয়া ইউএনআর রোড হতে দাঁদভাংগা রোড পর্যন্ত	৫.২০ কি.মি.	পাকা	৪.৫০ ফুট	ভাল
৭২১.		০২নং ওয়ার্ড, আদ্রা ইউপি অফিস হতে সকাল বাজার হয়ে জাগমানিক রোড পর্যন্ত	৩.৫০ কি.মি.	পাকা	৪.৫০ ফুট	ভাল
৭২২.		০৪নং ওয়ার্ড, আলমডাংগা হতে কাজাইকাটা হয়ে শ্যামপুর ফেরীঘাট রোড পর্যন্ত	১.৮০ কি.মি.	পাকা	৩.৫০ ফুট	ভাল
৭২৩.		০৩নং ওয়ার্ড, প্রতাব জহুরী রোড আরএইচডি হতে নয়ানগর বাজার রোড পর্যন্ত	১.৫১ কি.মি.	পাকা	৫.৫০ ফুট	ভাল
৭২৪.		০৩নং ওয়ার্ড, প্রতাব জহুরী আর এইচ ডি হতে ০২ নং চর হয়ে টুপকার রোড পর্যন্ত	৪.১৫ কি.মি.	পাকা	৩.৫০ ফুট	ভাল
৭২৫.		০২নং ওয়ার্ড, দাগী নয়ানগর ইউপি হতে চর বসন্ত পর্যন্ত	৩.২০ কি.মি.	পাকা	৪.৫০ ফুট	ভাল
৭২৬.		০৮ও ০৯নং ওয়ার্ড, ঘোষেরপাড়া ইউপি হতে আদ্রা ইউপি পর্যন্ত	১.৩০ কি.মি.	পাকা	৪.৫০ ফুট	ভাল
৭২৭.		০৪নং ওয়ার্ড, পশ্চিম ডিলারের পাড়া হতে কেওয়াট পাড়া বাজার হয়ে গুনারা বাজার পর্যন্ত	৬.১০ কি.মি.	পাকা	৪.৫০ ফুট	ভাল
৭২৮.		০৪নং ওয়ার্ড, ডেফলা আরএইচডি হতে টনকি বাজার হয়ে দাইতপুর রাস্তা পর্যন্ত	১.৯০ কি.মি.	পাকা	৩.৫০ ফুট	ভাল
৭২৯.		০৫নং ওয়ার্ড, আমবাড়ীরমা বাজার হতে মাকিাপাড়া আরএইচডি হয়ে খানডালপাড়া রাস্তা পর্যন্ত	১ কি.মি.	পাকা	৫.৫০ ফুট	ভাল
৭৩০.		০৬নং ওয়ার্ড, ঝাউগড়া বাজার হতে বাইপাস রাস্তা পর্যন্ত	০.৯৮ কি.মি.	পাকা	৩.৫০ ফুট	ভাল
৭৩১.		০৬নং ওয়ার্ড, মেলান্দহ উচ্চ বিদ্যালয় হতে চরপাড়া ইউজেডআর হয়ে শহীদ মিনার রোড পর্যন্ত	১.৮০ কি.মি.	পাকা	৪.৫০ ফুট	ভাল
৭৩২.		০৫নং ওয়ার্ড, বারইপাড়া পাকা রাস্তা হতে মলিকাডাংগা মাদ্রাসা রাস্তা পর্যন্ত	০.৭০ কি.মি.	পাকা	৪.৫০ ফুট	ভাল
৭৩৩.		০১নং ওয়ার্ড, পচাবহলা জিসি হতে শিরিঘাট হয়ে পাগলিপার রাস্তা পর্যন্ত	২.৫০ কি.মি.	পাকা	৫.৫০ ফুট	ভাল
৭৩৪.		০৩নং ওয়ার্ড, উত্তর রেখিরপার হতে জিপিএস হয়ে সন্তন মোল্লার বাড়ীর, পর্যন্ত	০.৭০ কি.মি.	পাকা	৪.৫০ ফুট	ভাল
৭৩৫.		০২নং ওয়ার্ড, বুকনাই বাজার হতে হতিজা রাস্তা পর্যন্ত	৪ কি.মি.	পাকা	৪.৫০ ফুট	ভাল
৭৩৬.		০৫নং ওয়ার্ড, পলবন্দা হতে হাসলা রাস্তা	১ কি.মি.	পাকা	৩.৫০	ভাল

ক্রঃ নং	ইউনিয়নের নাম	কোথা হতে কোথা পর্যন্ত	কত কি.মি.	ধরণ(পাকা/কাঁচা/এইচ বিবি)	উচ্চতা	বর্তমান অবস্থার সংক্ষিপ্ত বর্ণনা
		পর্যন্ত			ফুট	
৭৩৭		০৪নং ওয়ার্ড, হাতিজা হতে শিতানী পাড়া রাস্তা পর্যন্ত	৩.২৫ কি.মি.	পাকা	৪.৫০ ফুট	ভাল
৭৩৮		০৫নং ওয়ার্ড, আমবাড়ীরয়া আরএইচডি হতে ব্রাহ্মণপাড়া রাস্তা পর্যন্ত	১ কি.মি.	পাকা	৪.৫০ ফুট	ভাল
৭৩৯		০৯নং ওয়ার্ড, তারাকান্দি ইউজেডআর হতে চিনিতোলা বাজার রাস্তা পর্যন্ত	২.৩৯ কি.মি.	পাকা	৫.৫০ ফুট	ভাল
৭৪০		০৮নং ওয়ার্ড, পূর্ব কাজাইকাটা হতে জারকাটা রাস্তা পর্যন্ত	১.৫৮ কি.মি.	পাকা	৪.৫০ ফুট	ভাল
৭৪১		০১নং ওয়ার্ড, উত্তর চারালদার বাজার হতে দক্ষিণ চারালদার রাস্তা পর্যন্ত	১.০৬ কি.মি.	পাকা	৪.৫০ ফুট	ভাল
৭৪২		০২নং ওয়ার্ড, বাঘাডোবা হতে চন্দ্রাবীয়া রাস্তা পর্যন্ত	২.১৫ কি.মি.	পাকা	৩.৫০ ফুট	ভাল
৭৪৩		০৩নং ওয়ার্ড, তেলিপারা হতে রেশীপারা রাস্তা পর্যন্ত	১.৫০ কি.মি.	পাকা	৪.৫০ ফুট	ভাল
৭৪৪		০৫নং ওয়ার্ড, ব্রাহ্মণপাড়া হতে গুজামানিক বাজার পর্যন্ত	১.৯৭ কি.মি.	পাকা	৪.৫০ ফুট	ভাল
৭৪৫		০৭নং ওয়ার্ড, চর আধবাড়ীরয়া আরএইচডি হতে শগুনা বাজার হয়ে গুনারীতলা নয়াপাড়া পর্যন্ত	৩.৫০ কি.মি.	পাকা	৫.৩০ ফুট	ভাল
৭৪৬		০৯নং ওয়ার্ড, নাগেরপাড়া হতে ঘোষেরপাড়া রাস্তা পর্যন্ত	১.৩৯ কি.মি.	পাকা	৪.৫০ ফুট	ভাল
৭৪৭		০৮ ও ০৯নং ওয়ার্ড, ঘোষেরপাড়া জিপিএস হতে চর ঘোষেরপাড়া রাস্তা পর্যন্ত	৩.৩১ কি.মি.	পাকা	৫.৫০ ফুট	ভাল
৭৪৮		০৬নং ওয়ার্ড, সগুনা হতে কাহেতপাড়া রাস্তা পর্যন্ত	৩.২০ কি.মি.	পাকা	৬.৫০ ফুট	ভাল
৭৪৯		০৯নং ওয়ার্ড, কাপাসহাটিয়া ইউজেডআর হতে ঘোষেরপাড়া কমিউনিটি ক্লিনিক রাস্তা পর্যন্ত	২ কি.মি.	পাকা	৪.৫০ ফুট	ভাল
৭৫০		০৫নং ওয়ার্ড, গাজীপুর বাজার হতে পারছিম কাপাসহাটিয়া রাস্তা পর্যন্ত	২ কি.মি.	পাকা	ফুট	ভাল
৭৫১		০৯নং ওয়ার্ড, গাজীপুর বাজার হতে পারছিম কাপাসহাটিয়া রাস্তা পর্যন্ত	২.৫০ কি.মি.	পাকা	৫.৫০ ফুট	ভাল
৭৫২		০৭নং ওয়ার্ড, শেখসাদি হতে কাপাসহাটিয়া রাস্তা পর্যন্ত	৩.৫০ কি.মি.	পাকা	৫ ফুট	ভাল
৭৫৩		০১নং ওয়ার্ড, গাজীপুর বাজার হতে রুহিলী আরএনজিপিএস রাস্তা পর্যন্ত	২.১৭ কি.মি.	পাকা	৭.৩০ ফুট	ভাল
৭৫৪		০৩নং ওয়ার্ড, মেলান্দহ রেল স্টেশন হতে টুপকারচর রাস্তা পর্যন্ত	২.৫৫ কি.মি.	পাকা	৫.৫০ ফুট	ভাল
৭৫৫		০৩নং ওয়ার্ড, ফুলকোচা ব্র্যাক অফিস হতে বাঘাডোবা বটতলা রাস্তা পর্যন্ত	২.৫০ কি.মি.	পাকা	৫.৫০ ফুট	ভাল
৭৫৬		০৪নং ওয়ার্ড, খুরী হতে তেঘরিয়া রাস্তা পর্যন্ত	১.৭৮ কি.মি.	পাকা	৪ ফুট	ভাল
৭৫৭		০৩নং ওয়ার্ড, ব্রাহ্মণপাড়া আরএইচডি হতে তেলিপাড়া হয়ে দিলালের পাড়া রাস্তা পর্যন্ত	৬ কি.মি.	পাকা	৬.৩০ ফুট	ভাল
৭৫৮		০৩নং ওয়ার্ড, মানকি হতে গুটিয়াপাড়া হয়ে পইরবাড়ীর রাস্তা পর্যন্ত	১.৫০ কি.মি.	পাকা	৪.৫০ ফুট	ভাল
৭৫৯		০১নং ওয়ার্ড, পাচপয়লা বটতলা হতে পইরবাড়ীর রাস্তা পর্যন্ত	১.৫০ কি.মি.	পাকা	৫.৫০ ফুট	ভাল
৭৬০		০৩নং ওয়ার্ড, শাহাজাতপুর হতে নাগেরপাড়া হয়ে আধিপেং রাস্তা পর্যন্ত	২.০৫ কি.মি.	পাকা	৫.৫০ ফুট	ভাল
৭৬১		০৯নং ওয়ার্ড, নলেরচর বাজার হতে বান্ডারিয়া রাস্তা পর্যন্ত	২ কি.মি.	পাকা	৪.৫০ ফুট	ভাল
৭৬২		০৩নং ওয়ার্ড, রেখীরপাড়া হতে ভাপকি ইউজেডআর রাস্তা পর্যন্ত	৪.৫০ কি.মি.	পাকা	৪.৫০ ফুট	ভাল
৭৬৩		০৫নং ওয়ার্ড, রাকুনীগাছা হতে চরপলিশা আরএইচডি রাস্তা পর্যন্ত	৩.২০ কি.মি.	পাকা	৫.৫০ ফুট	ভাল

ক্রঃ নং	ইউনিয়নের নাম	কোথা হতে কোথা পর্যন্ত	কত কি.মি.	ধরণ(পাকা/কাঁচা/এইচ বিবি)	উচ্চতা	বর্তমান অবস্থার সংক্ষিপ্ত বর্ণনা
৭৬৪		০৫নং ওয়ার্ড, মাওয়াঘাট হতে মলিকাডাংগা হয়ে আলেরপার রাস্তা পর্যন্ত	২ কি.মি.	পাকা	৪.৫০ ফুট	ভাল
৭৬৫		০৪নং ওয়ার্ড, বাশেদেবপুর হতে নইলাঘাট রাস্তা হয়ে কেপি ব্রিজ মাঠ পর্যন্ত	৩ কি.মি.	পাকা	৬.৫০ ফুট	ভাল
৭৬৬		০৪নং ওয়ার্ড, বাসেদেবপুর হতে নইলাঘাট হয়ে এইচ ও আবুল হাই বাচ্চু মিয়া রাস্তা পর্যন্ত	২ কি.মি.	পাকা	৫.৫০ ফুট	ভাল
৭৬৭		০৩নং ওয়ার্ড, বয়রাডাংগা হতে ইউজেডআর হয়ে ঘোষেরপাড়া রাস্তা পর্যন্ত	১ কি.মি.	পাকা	৫.৫০ ফুট	ভাল
৭৬৮		০১নং ওয়ার্ড, চরপলিশা বাজার হতে ঠিকাদার পাড়া রাস্তা পর্যন্ত	১ কি.মি.	পাকা	৬.৫০ ফুট	ভাল
৭৬৯		০৬নং ওয়ার্ড, বাসেদেবপুর মজিদিয়া মাদ্রাসা হতে নইলাঘাট হয়ে এইচ ও আবুল কাশেম রাস্তা পর্যন্ত	২ কি.মি.	পাকা	৫.৫০ ফুট	ভাল
৭৭০		০৬নং ওয়ার্ড, মেলান্দহ দেওয়ানগঞ্জ আরএইচডি হতে ফুলকোচা আরএইচ ডি রাস্তা পর্যন্ত	১.২০ কি.মি.	পাকা	৪.৫০ ফুট	ভাল
৭৭১		০৩নং ওয়ার্ড, রেখিরপাড়া আরএইচডি হতে সগুনা হয়ে পূর্ব রেখিরপাড়া পর্যন্ত	২ কি.মি.	পাকা	৫.৫০ ফুট	ভাল
৭৭২		০৭নং ওয়ার্ড, ফুলকোচা বাজার হতে কুনামালঞ্চ রাস্তা পর্যন্ত	০.৪০ কি.মি.	পাকা	১.৫০ ফুট	ভাল
৭৭৩		০৬নং ওয়ার্ড, কুনামালঞ্চ আরএইচডি হতে কুনামালঞ্চ জিপিএস রাস্তা পর্যন্ত	১.৩৫ কি.মি.	পাকা	৫ ফুট	ভাল
৭৭৪		০৫নং ওয়ার্ড, কুনামালঞ্চ আরএইচডি হতে তেঘুরিয়া রাস্তা পর্যন্ত	১.৬০ কি.মি.	পাকা	৪.৫০ ফুট	ভাল
৭৭৫		০৩নং ওয়ার্ড, ফুলকোচা মোড় হতে দেবের চড়া স্টীল ব্রিজ পর্যন্ত	২.১৫ কি.মি.	পাকা	৫ ফুট	ভাল
৭৭৬		০৭নং ওয়ার্ড, চরপাড়া ইউজেডআর হতে গুজামানিকা বাজার পর্যন্ত	২.৬০ কি.মি.	পাকা	৫.৫০ ফুট	ভাল
৭৭৭		০২নং ওয়ার্ড, নাংলা গৌবিন্দপুর ইউজেডআর হতে নাংলা ইউপি রাস্তা পর্যন্ত	২.৫০ কি.মি.	পাকা	৭.৫০ ফুট	ভাল
৭৭৮		০৭নং ওয়ার্ড, ভাপকি ইউজেডআর হতে মাদার টুলা বাজার পর্যন্ত	১.২০ কি.মি.	পাকা	৬ ফুট	ভাল
৭৭৯		০৯নং ওয়ার্ড, মাদারতুলা বাজার হতে হরিনাপাই রাস্তা পর্যন্ত	১ কি.মি.	পাকা	৫.৫০ ফুট	ভাল
৭৮০		০৯নং ওয়ার্ড, হরিনাপাই ইউজেড আর হতে দেবেরছড়া রাস্তা পর্যন্ত	১.৫০ কি.মি.	পাকা	৪.৫০ ফুট	ভাল
৭৮১		০৬নং ওয়ার্ড, ইউজেডআর হতে শিহাটা রাস্তা হয়ে কমলাবাড়ী পর্যন্ত	২.৫০ কি.মি.	পাকা	৪.৫০ ফুট	ভাল
৭৮২		০৫নং ওয়ার্ড, বাঘাবাড়ী ইউজেডআর হতে শেখসাদি রাস্তা পর্যন্ত	৪.৮০ কি.মি.	পাকা	৪.৫০ ফুট	ভাল
৭৮৩		০৬নং ওয়ার্ড, তেলিপাড়া ইউএনআর হতে দিলালেরপাড়া হয়ে ঘোষেরপাড়া রাস্তা পর্যন্ত	২.৫০ কি.মি.	পাকা	৫.৫০ ফুট	ভাল
৭৮৪		০৮নং ওয়ার্ড, তেলিপাড়া হতে দিলালেরপাড়া হয়ে ঘোষেরপাড়া রাস্তা পর্যন্ত	২ কি.মি.	পাকা	৪.৫০ ফুট	ভাল
৭৮৫		০৭নং ওয়ার্ড, চর দিলালের পাড়া হতে সগুনা বাজার রাস্তা পর্যন্ত	৩.৫০ কি.মি.	পাকা	৪.৫০ ফুট	
৭৮৬		০৭নং ওয়ার্ড, শেখসাদি মোড় হতে ফকিরপাড়া রাস্তা পর্যন্ত	২.৫০ কি.মি.	পাকা	৩.৫০ ফুট	ভাল
৭৮৭		০৬নং ওয়ার্ড, মামাভাগিনা স্টীল ব্রিজ হতে রানুনাগাছা রাস্তা পর্যন্ত	১ কি.মি.	পাকা	৪.৫০ ফুট	ভাল
৭৮৮		০৬নং ওয়ার্ড, বাউগড়া ইউপি বাজার হতে টগারচর হয়ে তেতলিয়া রাস্তা পর্যন্ত	৪.২০ কি.মি.	পাকা	৫.৫০ ফুট	ভাল
৭৮৯		০২নং ওয়ার্ড, গারচর হতে বাঘাবাড়ীর রাস্তা পর্যন্ত	১.২০ কি.মি.	পাকা	৪.৫০ ফুট	ভাল
৭৯০		০৪নং ওয়ার্ড, আমিষ্ঠী ফুট হতে আমিষ্ঠী ইস্টিপাড়া পর্যন্ত	১ কি.মি.	পাকা	৪.৫০ ফুট	ভাল

ক্রঃ নং	ইউনিয়নের নাম	কোথা হতে কোথা পর্যন্ত	কত কি.মি.	ধরণ(পাকা/কাঁচা/এইচ বিবি)	উচ্চতা	বর্তমান অবস্থার সংক্ষিপ্ত বর্ণনা
৭৯১.		০৬নং ওয়ার্ড, সপুনা বাজার হতে জাংগালিয়া বাজার রাস্তা পর্যন্ত	৪.৫০ কি.মি.	পাকা	৪.৫০ ফুট	ভাল
৭৯২		০২নং ওয়ার্ড, উত্তর জালালপুর আর এইচডি হতে দাগী রেলক্রসিং পর্যন্ত	১.৫০ কি.মি.	পাকা	৫.৫০ ফুট	ভাল
৭৯৩		০১নং ওয়ার্ড, পাঠানপাড়া হতে গোদার বাজার পর্যন্ত	১.৫০ কি.মি.	পাকা	৫ ফুট	ভাল
৭৯৪.		০৮নং ওয়ার্ড, ভালুকা ইউজেডআর হতে চিনিতোলা জিপিএস রোড পর্যন্ত	২.৫০ কি.মি.	পাকা	৩ ফুট	ভাল
৭৯৫		০১নং ওয়ার্ড, চারালদার ইউজেডআর হতে নলকুড়ি ইউএনআর রাস্তা পর্যন্ত	২ কি.মি.	পাকা	৪.৫০ ফুট	ভাল
৭৯৬		০১নং ওয়ার্ড, রুহিলী হতে সাদ্দা ঝাউগড়া সাতপুরা পাড়া পর্যন্ত	৩ কি.মি.	পাকা	৪.৫০ ফুট	ভাল
৭৯৭		০১নং ওয়ার্ড, চরপুলিশা সাদ্দা পাড়া হতে ভাপকি হয়ে সেটেলইট ক্লিনিক পর্যন্ত	৪.০৪ কি.মি.	পাকা	৫.৫০ ফুট	ভাল
৭৯৮		০২নং ওয়ার্ড, কেপিবি: হতে নলকুড়ি রাস্তা পর্যন্ত	৩ কি.মি.	পাকা	৩.৫০ ফুট	ভাল
৭৯৯		০৫নং ওয়ার্ড, আধবাড়ীয়া চর মাহমুদপুর হইয়া কাজাইকাটা পর্যন্ত	৩ কি.মি.	পাকা	৩.৫০ ফুট	ভাল
৮০০.		০৭নং ওয়ার্ড, মাহমুদপুর হতে চরগৌবিন্দ খাবলিয়া রাস্তা পর্যন্ত	৬.৫০ কি.মি.	পাকা	৪ ফুট	ভাল
৮০১.		০৫নং ওয়ার্ড, আধবাড়ীয়া ইউএনআর হতে বানাবান্দা রোড পর্যন্ত	২.২০ কি.মি.	পাকা	৫ ফুট	ভাল
৮০২		০২নং ওয়ার্ড, জামালপুর হতে মাদারগঞ্জ এইচও খালেক কামার পর্যন্ত	৪.০০ কি.মি.	পাকা	৬ ফুট	ভাল
৮০৩		০৩নং ওয়ার্ড, উত্তর কাপাশহাটিয়া হতে পশ্চিম কাপাশহাটিয়া রাস্তা পর্যন্ত	০.৬৫ কি.মি.	পাকা	৫.৫০ ফুট	ভাল
৮০৪.		০১নং ওয়ার্ড, হরিপুর মোড় হতে চিনিতোলা নতুন বাজার পর্যন্ত	১.১০ কি.মি.	পাকা	৬.৫০ ফুট	ভাল
৮০৫		০৩নং ওয়ার্ড, মেলান্দহ হতে মাহমুদপুর ইউজেডআর হয়ে হরিপুর সমাজকল্যাণ হয়ে ফিসারী রাস্তা পর্যন্ত	০.৬০ কি.মি.	পাকা	৫.৫০ ফুট	ভাল
৮০৬		০২নং ওয়ার্ড, রুকনাইপাড়া হতে নলকুড়ি রাস্তা পর্যন্ত	২.৫০ কি.মি.	পাকা	৫.৫০ ফুট	ভাল
৮০৭.		০৯নং ওয়ার্ড নলেরচর হতে চরপুলিশা পূর্ব পাড়া রাস্তা পর্যন্ত	২ কি.মি.	পাকা	৪.৫০ ফুট	ভাল
৮০৮		০৮নং ওয়ার্ড, সিদ্দুরাফসল হতে দুরমুঠ গৌবিন্দী আরএন্ড ডি রোড পর্যন্ত	২ কি.মি.	পাকা	৫ ফুট	ভাল
৮০৯		০২নং ওয়ার্ড, দেওয়ানগঞ্জ আরএইচডি হতে চন্দ্রা মোড় হয়ে রুকনাই উচ্চ বিদ্যালয় পর্যন্ত	১.৯০ কি.মি.	পাকা	৬.৫০ ফুট	ভাল
৮১০.		০২নং ওয়ার্ড, পূর্ব ইন্দ্রবাড়ী হতে পাছে ইন্দ্রবাড়ী রোড পর্যন্ত	০.৬০ কি.মি.	পাকা	৫.৫০ ফুট	ভাল
৮১১.		০৬নং ওয়ার্ড, ঝাউগড়া ইউজেডআর হতে ডহিরপাড়া হয়ে পূর্বইন্দ্র বাড়ীর রাস্তা পর্যন্ত	১.৪০ কি.মি.	পাকা	৪.৫০ ফুট	ভাল
৮১২		০৮নং ওয়ার্ড, বাঘাডোবা ফিসারী কলেজ হতে গিন্দাপাড়া হয়ে ইউএনআর রাস্তা পর্যন্ত	১.৬৫ কি.মি.	পাকা	৫.৫০ ফুট	ভাল
৮১৩		০৯নং ওয়ার্ড, বারইপাড়া ইউজেডআর হতে গুন্দারচর আরএইচডি রাস্তা পর্যন্ত	২ কি.মি.	পাকা	৬ ফুট	ভাল
৮১৪.		০৩নং ওয়ার্ড, মেলান্দহ হতে মুক্তিযোদ্ধা খালেক মাস্টার এর বাড়ী হয়ে পাচিরাপাড়া রাস্তা পর্যন্ত	১.৮০ কি.মি.	পাকা	৬.৫০ ফুট	ভাল
৮১৫.		০৩নং ওয়ার্ড, মেলান্দহ খাসিমারা রাস্তা হতে এইচও হাসেম মুক্তিযোদ্ধা শাহজাহান রোড পর্যন্ত	০.৮০ কি.মি.	পাকা	৫.৫০ ফুট	ভাল
৮১৬		০৪নং ওয়ার্ড, কান্দেবড়া এইচও হতে আলতাফুর রহমান ডেপপাড়া এইচও শাহজাহান মাস্টার রাস্তা পর্যন্ত	১ কি.মি.	পাকা	৪.৫০ ফুট	ভাল

ক্রঃ নং	ইউনিয়নের নাম	কোথা হতে কোথা পর্যন্ত	কত কি.মি.	ধরণ(পাকা/কাঁচা/এইচ বিবি)	উচ্চতা	বর্তমান অবস্থার সংক্ষিপ্ত বর্ণনা
৮১৭.		০৬নং ওয়ার্ড, বালুআটা আরএইচডি মির্জা বাড়ী হতে লৌহজং রোড পর্যন্ত	১.৮০ কি.মি.	পাকা	৫.৫০ ফুট	ভাল
৮১৮		০৮নং ওয়ার্ড, পলাশতলা বাজার কান্দারপাড়া হয়ে আরএনজিপিএস রোড	৪.৫০ কি.মি.	পাকা	৪.৫০ ফুট	ভাল
৮১৯.	মেলান্দহ পৌরসভা	মেলান্দহ পৌরসভা হতে স্টেশন রোড পর্যন্ত রাস্তা	২ কি.মি.	পাকা	১.৫০ ফুট	ভাল
৮২০		শাহজাতপুর সড়ক ও জনপথ রাস্তা হতে বটতলা হয়ে সাবেক কমিশনারের খলিলের বাড়ীর রাস্তায়	০.৫০ কি.মি.	পাকা	৩ ফুট	ভাল
৮২১		মেলান্দহ বারইপাড়া পর্যন্ত রাস্তা	৩ কি.মি.	পাকা	৪-৫ ফুট	ভাল
৮২২		মেলান্দহ বাজারে মতিনের দোকান হতে জলালপুর রেল ক্রসিং এর রাস্তায়	০.২৫ কি.মি.	পাকা	৫ ফুট	ভাল
৮২৩		মেলান্দহ বাজার নতুন শাহার মোড় হতে দিঘল বাড়ীর মসজিদ পর্যন্ত	৩ কি.মি.	পাকা	৪ ফুট	ভাল
৮২৪		মেলান্দহ মাহমুদপুর রোড মেলান্দহ বাজার হতে হাজী পিয়ার উদ্দিনের বাড়ী পর্যন্ত রাস্তা	০.৫০ কি.মি.	পাকা	সমতল	ভাল
৮২৫		পাশা মার্কেট হতে কেন্দ্রীয় গোরস্থান পর্যন্ত	০.২৫ কি.মি.	পাকা	সমতল	ভাল
৮২৬		পাশা মার্কেট হতে স্বপ্ন শিশু পল্লী পর্যন্ত	০.২৫ কি.মি.	পাকা	সমতল	ভাল
৮২৭		উচু সেতুর সাইফুল খালিফার বাড়ী হতে লাল মাষ্টারের বাড়ী পর্যন্ত রাস্তা	১ কি.মি.	পাকা	২ ফুট	ভাল
৮২৮		মেলান্দহ নয়ানগর বাংলালিংক টাওয়ার হতে রেল ক্রসিং হয়ে সুরুজামান এর বাড়ী পর্যন্ত রাস্তা	১.৫০ কি.মি.	পাকা	২.৫০ ফুট	ভাল
৮২৯		আদিপেং মাষ্টারের বাড়ী হতে আজাহারের বাড়ী পর্যন্ত রাস্তা	১ কি.মি.	পাকা	২ ফুট	ভাল
৮৩০		শাহজাতপুর মোল্লাবাড়ীর সামনে সিসি রাস্তা	০.৭৫ কি.মি.	পাকা	৪ ফুট	ভাল
৮৩১		মেলান্দহ দাগী বাজার হতে ফজর উদ্দিন মির্জাকামে উচ্চ বিদ্যালয় হয়ে মোজাম্মেল এর বাড়ী পর্যন্ত রাস্তা	০.৫০ কি.মি.	পাকা	৩ ফুট	ভাল
৮৩২		নয়ানগর বাউন্ডারী রেল ক্রসিং হতে তেতুল তলা ব্রিজ পর্যন্ত	০.২৫ কি.মি.	কাঁচা	৩-৪ ফুট	ভাল
৮৩৩		চাকদহ সজনুবাড়ী হতে মোশারফ মিঠুর বাড়ী পর্যন্ত রাস্তা	১ কি.মি.	কাঁচা	৩-৪ ফুট	ভাল
৮৩৪		চাকদহ মকবুলের বাড়ী হতে কামালের বাড়ী পর্যন্ত রাস্তা	২.৫০ কি.মি.	কাঁচা	৫.৫০ ফুট	ভাল
৮৩৫		নয়ানগর মেইন রোড আবুল হকের বাড়ী হতে আ: মজিদের বাড়ী পর্যন্ত রাস্তা	২ কি.মি.	পাকা	৪ ফুট	ভাল
৮৩৬		মেলান্দহ সদর হাফেজিয়া মাদ্রাসা হতে গ্রামীণ ফোন টাওয়ার মোড় পর্যন্ত রাস্তা	১ কি.মি.	পাকা	৪ ফুট	
৮৩৭		শাহজাতপুর মমতাজ আলীর ব্রয়লার হতে হাজী আহম্মেদ আলীর বাড়ী পর্যন্ত রাস্তা	২ কি.মি.	পাকা	১ ফুট	ভাল
৮৩৮		কামার বাড়ী হতে চীশাত সাহেবের বাড়ী পর্যন্ত রাস্তা	১ কি.মি.	পাকা	১ ফুট	ভাল
৮৩৯		০২ নং ওয়ার্ডের, নুবুলের বাড়ী হতে হযরত কাউন্সিলের বাড়ী পর্যন্ত রাস্তা	২ কি.মি.	পাকা	২ ফুট	ভাল
৮৪০.		সরদার বাড়ীর ডা: মোস্তাফিজুর রহমানের বাড়ীর নিকট রাস্তা	১.৫০ কি.মি.	পাকা	৩ ফুট	ভাল
৮৪১.		মহিলা কলেজ রাস্তা হতে কারীগরি কলেজ হয়ে বড় বাড়ী পর্যন্ত রাস্তা	১ কি.মি.	কাপেটিং	৪.৫০ ফুট	ভাল
৮৪২		মেলান্দহ মহিলা কলেজ রোড হতে কৃষ্ণচূড়া মোড় পর্যন্ত রাস্তা	৪.৫০ কি.মি.	কাপেটিং	৪.৫০ ফুট	ভাল
৮৪৩		কাজীরপাড়া হাবুন মেম্বার এর বাড়ীর রাস্তা	১.৫০ কি.মি.	কাপেটিং	৫.৫০ ফুট	ভাল
৮৪৪.		মেলান্দহ বাজার মনোয়ার হাওলাদারের দোকান হতে কাজীপাড়া হয়ে বাঘা মার্কেট পর্যন্ত রাস্তা	১.৫০ কি.মি.	পাকা	৫ ফুট	ভাল

ক্রঃ নং	ইউনিয়নের নাম	কোথা হতে কোথা পর্যন্ত	কত কি.মি.	ধরণ(পাকা/কাঁচা/এইচ বিবি)	উচ্চতা	বর্তমান অবস্থার সংক্ষিপ্ত বর্ণনা
৮৪৫		মেলান্দহ খাসিমারা রাস্তা হতে কেজি স্কুল হয়ে রেজাউল এর বাড়ী পর্যন্ত রাস্তা	২.৫০ কি.মি.	পাকা	৩ ফুট	ভাল
৮৪৬		০৬ নং ওয়ার্ডের ফজল কাউন্সিলর বাড়ী হতে আতরের বাড়ী পর্যন্ত রাস্তা	১ কি.মি.	পাকা	২ ফুট	ভাল
৮৪৭		০৬ নং ওয়ার্ডের ফুলছেমা লুৎফরের দোকান হতে মাঠ	১ কি.মি.	পাকা	৬ ফুট	ভাল
৮৪৮		০৭ নং ওয়ার্ডের আদিপেং জাহাঙ্গীরের বাড়ী হতে মুসলিম নগর পর্যন্ত রাস্তা	২ কি.মি.	পাকা	৪ ফুট	ভাল
৮৪৯		০৭ নং ওয়ার্ডের মেলান্দহ রেলস্টেশন হতে শশ্মান ঘাট হয়ে শেষ ফরিদের বাড়ী পর্যন্ত রাস্তা	১ কি.মি.	পাকা	১ ফুট	ভাল
৮৫০		০৮নং ওয়ার্ডের দেওলাবাড়ীর দেবপাড়া হতে হান্নান শাহার বাড়ী পর্যন্ত রাস্তা	৩ কি.মি.	পাকা	৩.৫০ ফুট	ভাল
৮৫১		০৮নং ওয়ার্ডের জিয়াউলের বাড়ী হতে বুরহান উদ্দিনের হাফেজিয়া মাদ্রাসা পর্যন্ত রাস্তা	৬.৫০ কি.মি.	পাকা	৪ ফুট	ভাল
৮৫২		০৯নং ওয়ার্ডের পাচুরপাড়া মোতালেবের বাড়ী হতে খাপরা বাইদ বিল পর্যন্ত রাস্তা	২.২০ কি.মি.	পাকা	৫ ফুট	ভাল
৮৫৩		০৯নং ওয়ার্ডের মাহমুদ রোড হতে পাচুরপাড়া আজিজল হক মুন্সির বাড়ী পর্যন্ত রাস্তা	২ কি.মি.	পাকা	১ ফুট	ভাল
৮৫৪		০১,০২,০৩নং ওয়ার্ডের জয়নব কাউন্সিলরের বাড়ী হতে সোলায়মান বাড়ী আ: হকের বাড়ী পর্যন্ত রাস্তা	১ কি.মি.	পাকা	২ ফুট	ভাল
৮৫৫		০৪,০৫,০৬নং ওয়ার্ডের আলহাজ হোসেন আলী মাষ্টারের পুকুর পাড় হতে ডা: রাজ্জাক এর বাগান বাড়ী পর্যন্ত রাস্তা	১ কি.মি.	পাকা	২ ফুট	ভাল
৮৫৬		০৭,০৮,০৯নং ওয়ার্ডের পৌরসভা গেট হতে পাচুর পাড়া মইনউদ্দিনের বাড়ীর পিছন পর্যন্ত রাস্তা	০.৬০ কি.মি.	পাকা	৫.৫০ ফুট	ভাল
৮৫৭		আলহাজ আশি মাহমুদ দোকান হতে বাজারপাড়া হয়ে মজিদ মোল্লার বাড়ী পর্যন্ত রাস্তা	০.৫০ কি.মি.	পাকা	১ ফুট	ভাল
৮৫৮		ফুলছেমা পৌরসভা গেট হতে ফকির খলিফার বাড়ী পর্যন্ত রাস্তা	০.৫০ কি.মি.	পাকা	৫ ফুট	ভাল
৮৫৯		ফুলছেমা ঈদগাঁহু মাঠ হতে জালালপুর প্রা: বিদ্যা: হয়ে বারইপাড়া পর্যন্ত রাস্তা	৩ কি.মি.	পাকা	৪ ফুট	ভাল

তথ্য সূত্র: রাজু আহমেদ, সাব-গ্র্যাসিস্টেন্ট ইঞ্জিনিয়ার ও হারুনুর রশিদ, গ্র্যাসিস্টেন্ট ইঞ্জিনিয়ার, ০১৭২৮-০৮৭৯৮৬, ০১৯৩৪-৯৩৮৯০২, পৌর: তথ্যপ্রদানকারী। ইউপি
তথ্য চেয়ারম্যান, মেম্বার ও জিডি'র মাধ্যমে।

সংযুক্তি-৫

● সেচ ব্যবস্থা

ক্র: নং	ইউনিয়নের নাম	বিবরণ	সংখ্যা		বর্তমান সেচ ব্যবস্থার সংক্ষিপ্ত বননা
			সরকারী/বে-সরকারী প্রতিষ্ঠানের	ব্যক্তি মালিকানাধীন	
১.	দুরমুঠ	গভীর নলকূপ	নাই	৫টি	এই ইউনিয়ন বস্ফপুত্র নদীর তীরে অবস্থিত বিধায় আমন ধানের সময় গভীর নলকূপ ব্যবহার হয় না নদী খাল বিলের পানি ব্যবহার হয় । তবে বোরো মৌসুমের সময় পানি শুকিয়ে যায় তখন উট্টু এলাকায় পানি সংকট পড়ে তখন গভীর নলকূপ ব্যবহার হয় ।
২.		শ্যালোম্যাশিন	নাই	১২৫টি	এই এলাকা কৃষির উপর নিভর এ জন্য কৃষকেরা শ্যালো ম্যাশিন ব্যবহার করে। আমনের সময় নদীখাল বিল থেকে পানি সরবরাহ করে তবে বোরো মৌসুমের সময় যখন পানির সংকট তখন শ্যালো ম্যাশিন ব্যবহার করা হয় । তবে তুলনা মূলক ভাবে শ্যালো ম্যাশিন কম তবে কোন পানির সমস্যা হয় না।
৩.		হস্ত চালিত নলকূপ	নাই	নাই	কৃষির মান উন্নত হওয়ার ফলে কৃষকের শ্যালো ম্যাশিন ব্যবহার করে আসছে এই এলাকায় হস্ত চালিত নলকূপ নাই।
৪.	কুলিয়া	গভীর নলকূপ	নাই	০৫ টি	বর্তমান জগতে কৃষি উন্নয়নের মূল অবদান হচ্ছে সেচ ব্যবস্থা । এই ইউনিয়ন মধ্যে যতগুলো গ্রাম আছে সে গুলোর মধ্যে অর্ধেক গ্রাম হচ্ছে নিচু এলাকা। এ এলাকার কৃষকেরা শ্যালো ম্যাশিন বিশি ব্যবহার করে আসছে । চৈত্র বৈশাখ মাসে যখন পানির সংকট হয় তখন এলাকায় ৫ টি গভীর নলকূপ ব্যবহার করে থাকে।
৫.		শ্যালোম্যাশিন	নাই	২০০ টি	বর্তমান যুগ ডিজিটাল যুগ । আগে কার কৃষকেরা হস্তচালিত নলকূপ বেশি ব্যবহার করত কিন্তু বর্তমানে বিজ্ঞান প্রযুক্তির ফলে কৃষকেরা হস্তচালিত নলকূপ ব্যবহার করে না । এ জন্য সব কৃষকেরা শ্যালো ম্যাশিন ব্যবহার করে এ ইউপিতে আনুমানিক ২০০টি শ্যালো ম্যাশিন রয়েছে।
৬.		হস্ত চালিত নলকূপ	নাই	নাই	তথ্য প্রযুক্তি যুগে কৃষকেরা হস্তা চালিত নলকূপ ব্যবহার করে না। এ জন্য এলাকায় কোথাও কোন হস্ত চালিত নলকূপ পাওয়া যায়নি।
৭.	মাহমুদপুর	গভীর নলকূপ	নাই	নাই	৩ নং মাহমুদপুর ইউপি যমুনার কাছে থাকায় তেমন কোন গভীর নলকূপ নাই মাত্র ২ টি নলকূপ রয়েছে । তবে চৈত্র বৈশাখ মাসে যখন নদী শুকিয়ে যায় তখন এই নলকূপ ব্যবহার হয় ।
৮.		শ্যালোম্যাশিন	নাই	৪০০০টি	এই ইউনিয়ন বাসী কৃষির উপর নিভরশীল । এজন্য এ এলাকায় প্রতিটি কৃষকের বাড়ীরতে শ্যালো ম্যাশিন রয়েছে তবে বোর মৌসুমে এবং গম, মরিচ বেগুন ইত্যাদি ক্ষেত্রে শ্যালো ব্যবহার হয়
৯.		হস্ত চালিত নলকূপ	নাই	নাই	নাই
১০.	নাংলা	গভীর নলকূপ	নাই	২টি	গভীর নলকূপ মানেই কৃষির উন্নয়ন। নাংলা ইউনিয়নের মধ্যে ২ টি গভীর নলকূপ রয়েছে তবে এ ২টি নলকূপ বর্তমানে সচল আছে। এ নলকূপ সঠিক ভাবে পানি সাপ্লাই দিতে পারছে না। নদী খাল বিল থেকে পানি উত্তোলন করে ক্ষেতে পানি সাপ্লাই করে।
১১.		শ্যালোম্যাশিন	নাই	৬২টি	এই ইউনিয়নের কৃষি ব্যবস্থা পূর্বে খারাপ ছিল যা কৃষি উন্নয়ন খুবই নগন্য ছিল । এখন এই ইউনিয়নে শ্যালো ম্যাশিন হওয়াতে কৃষির উৎপাদন বেড়েই চলেছে তবে তুলনামূলক ভাবে এই ইউনিয়নে ম্যাশিন সংখ্যা খুবই কম।
১২.		হস্ত চালিত নলকূপ	নাই	নাই	পানির অপর নাম জীবন এই কথার সূত্র ধরে এই ইউনিয়নের লোক জন প্রতিটি বাড়ীরতে হস্ত চালিত নলকূপ স্থাপন করেছে । তবে জরিপ করে দেখা যায় কাচা নলকূপ ২৬৬০ এবং পাকা নলকূপ ২৪৬ টি তবে এখন এই এলাকার নলকূপ মোটামুটি স্বাস্থ্য সমত্যা।

ক্র. নং	ইউনিয়নের নাম	বিবরণ	সংখ্যা		বর্তমান সেচ ব্যবস্থার সংক্ষিপ্ত বননা
			সরকারী/বে-সরকারী প্রতিষ্ঠানের	ব্যক্তি মালিকানাধীন	
১৩.	০৫ নং নয়ানগর	গভীর নলকূপ	নাই	০৩ টি	এই ইউনিয়নের মধ্যে মান ০৩টি গভীর নলকূপ রয়েছে তবে ০৩ টি নলকূপ দিয়ে চাহিদা অনুযায়ী পানি সরবরাহ করতে পারে না। তবে কৃষকেরা খাল নদী বিলে পানি সরবরাহ করে ফসলে ব্যবহার করে ০৩টি গভীর নলকূপ এখনো ভাল অবস্থায় রয়েছে।
১৪.		শ্যালোম্যাশিন	নাই	৭৮০টি	এই এলাকা কৃষকেরা কৃষির উপর নির্ভরশীল এজন্য ভাল ফসল পেতে তারা শ্যালো ম্যাশিন ব্যবহার করে আসছে। তবে এত বাড় ইউনিয়নের চাহিদা তুলনায় শ্যালো ম্যাশিন রয়েছে। তবে সব ঋতুতে ম্যাশিন ব্যবহার করা হয় না।
১৫.		হস্ত চালিত নলকূপ	নাই	নাই	নাই
১৬.	আদ্রা	গভীর নলকূপ	নাই	০৪ টি ০২টি অকেজো	বর্তমান তথ্য প্রযুক্তির বলে সেচ ব্যবস্থা উন্নতির দিকে ধাপিত এই ইউপি আওতায় মাত্র ০৪ টি গভীর নলকূপ রয়েছে। এখানে কৃষকেরা সাধারণত নদী নালা খাল বিলের পানি ব্যবহার এবং শ্যালো ম্যাশিন ব্যবহার করে থাকে যে জাগগা উঁচু সেখানে গভীর নলকূপ ব্যবহার করে।
১৭.		শ্যালোম্যাশিন	নাই	৫৫০ টি	সেচ ব্যবস্থাপনা উন্নত বিধায় কৃষির এত উন্নতি এখন বোরো মৌসুমে প্রতিটি কৃষকেরা শ্যালো ম্যাশিন ব্যবহার করে থাকে। এখানে এ ইউপি আওতায় আনুমানিক ৫৫০ টি শ্যালো ম্যাশিন রয়েছে বলে ইউপি কতৃপক্ষের ধারণা।
১৮.		হস্ত চালিত নলকূপ	নাই	নাই	তথ্য প্রযুক্তির উন্নয়নের ফলে কৃষকেরা এখন হস্ত চালিত নলকূপ ব্যবহার করে না।
১৯.	চরবানি পাকুরিয়া	গভীর নলকূপ	নাই	০১টি	চরবানি পাকুরিয়া ইউপির কৃষকেরা নদী নালা খাল বিলের পানি দ্বারা ফসল উৎপাদন করে থাকে। এ এলাকা নিচু থাকার ফলে পানির তেমন সংকট পড়ে না এজন্য এলাকার মাত্র একটি গভীর নলকূপ রয়েছে।
২০.		শ্যালোম্যাশিন	নাই	৫১০টি	এ এলাকা ভৌগোলিক গতভাবে নিচু হলেও পানির সংকট রয়েছে। চৈত্র বৈশাখ মাসে পানির বিশাল সমস্যা দাঁড়ায় এজন্য প্রতিটি কৃষকের জায়গায় শ্যালো ম্যাশিন রয়েছে। এলাকাবাসীর ধারণা শ্যালো ম্যাশিন আছে বলেই কৃষির এত উন্নত।
২১.		হস্ত চালিত নলকূপ	নাই	নাই	নাই
২২.	ফুলকোচা	গভীর নলকূপ	নাই	০৩টি	সেচ ব্যবস্থা উন্নতি বলেই কৃষির এত উন্নত। ফুলকোচা ইউপি যমুনা নদীর ধারে অবস্থিত থাকার কারণে খাল বিলে সব সময় পানির অভাব পড়ে না। বোর মৌসুমে পানির অভাব পড়লে খাল বিল থেকে পানি সংগ্রহ করে সেচ দেয় এজন্য এ এলাকায় গভীর নলকূপের বেশি একটা প্রয়োজন পড়ে না। তবে চাহিদা অনুযায়ী ৩ টি গভীর নলকূপ রয়েছে।
২৩.		শ্যালোম্যাশিন	নাই	১৫০০টি	বর্তমানে উন্নতির প্রযুক্তির ফলে সেচ ব্যবস্থা খুবই উন্নতি এখন প্রতিটি বাড়ীরতেই শ্যালো ম্যাশিন রয়েছে। এ প্রতিটি কৃষক তার আবাদি জমির উপর শ্যালো ম্যাশিন স্থাপন করেছে। তবে এলাকা ও স্থানীয় জনপ্রতিনিধিদের ধারণা অনুযায়ী এ ইউনিয়নে আনুমানিক প্রায় ১৫০০ টি শ্যালো ম্যাশিন রয়েছে।
২৪.		হস্ত চালিত নলকূপ	নাই	৯টি	আধুনিক প্রযুক্তির ফলে কৃষক এখন তার শারীরিক পরিশ্রম করতে চায়না। তবে এলাকায় যমুনা নদী থাকার ফলে এখানে পাতার আবাদ হয় এজন্য গরীব কৃষকেরা হস্তচালিত নলকূপ ব্যবহার করে থাকে তবে ইউপিতে ৯ টি হস্তচালিত নলকূপ পাওয়া গেছে।
২৫.	ঘোষের পাড়া	গভীর নলকূপ	নাই	৪টি	মেলান্দহ উপজেলার মধ্যে ০৯ নং ইউপি নিচু এলাকা থাকায় গভীর নলকূপের সংখ্যা কম। তবে তথ্য প্রযুক্তির উন্নতির ফলে প্রতিটি কৃষকের কাছে শ্যালো ম্যাশিন চলে গেছে বিধায় সেচ ব্যবস্থা এত উন্নত। তবে ০৪ টি গভীর নলকূপ থাকা সত্ত্বে ব্যবহার করা হয় কারণ নিচু এলাকা

ক্র: নং	ইউনিয়নের নাম	বিবরণ	সংখ্যা		বর্তমান সেচ ব্যবস্থার সংক্ষিপ্ত বননা
			সরকারী/বে-সরকারী প্রতিষ্ঠানের	ব্যক্তি মালিকানাধীন	
					এজন্য পানির সমস্যা হয় না যার ফলে নলকূপ নষ্ট হয়ে গেছে।
২৬.		শ্যালোম্যাশিন	নাই	১২২০টি	সেচ ব্যবস্থা উন্নত ফলে কৃষি ক্ষেত্রে এত অগ্রগতি। এ। এলাকার কৃষির জন্য প্রয়োজ্য যার ফলে প্রতিটি কৃষকের বাড়ীরতে শ্যালো ম্যাশিন রয়েছে। এ এলাকার ০২ টি ফসল উৎপাদন হয় বোর আমন মৌসুমে শ্যালো ম্যাশিন ব্যবহার করে ফসলের পানি দেয় এবং আমনের সময় নদী নালা খাল বিল পুকুর হতে পানি সংগ্রহ করে ফসলের চাহিদা মেটায়।
২৭.		হস্ত চালিত নলকূপ	নাই	নাই	নাই
২৮.	ঝাউগড়া	গভীর নলকূপ	নাই	নাই	নাই
২৯.		শ্যালোম্যাশিন	নাই	২০০টি	ঝাউগড়া ইউনিয়ন নিচু এলাকা হওয়ায় শুধু বুরো মৌসুমে শ্যালো ম্যাশিন ব্যবহার হয়।
৩০.		হস্ত চালিত নলকূপ	নাই	নাই	নাই
৩১.	শ্যামপুর	গভীর নলকূপ	নাই	নাই	এই ইউনিয়নের আওতায় কোন গভীর নলকূপ পাওয়া যায়নি।
৩২.		শ্যালোম্যাশিন	নাই	২০০ টি	এই ইউনিয়নের আওতায় কোন গভীর নলকূপ পাওয়া যায়নি।
৩৩.		হস্ত চালিত নলকূপ	নাই	নাই	নাই
৩৪.		গভীর নলকূপ	০২টি	০৮টি	মেলাদহ উপজেলার মধ্যে পৌরসভা একটি উপশহরের মত। এখানে কৃষি ফসল উৎপাদন করতে গভীর নলকূপ ব্যবহার করে থাকে। তবে এই আয়তনের মধ্যে ০৮ টি গভীর নলকূপ রয়েছে চৈত্র বৈশাখ মাসে এটি গুরুত্ব সহকারে ব্যবহার করে থাকে। ০৮টির মধ্যে ০৬টি ভাল ও চলমান রয়েছে।
৩৫.		শ্যালোম্যাশিন	নাই	৪২০০টি	কৃষির উপর বিধায় কৃষকেরা শ্যালো ম্যাশিন ব্যবহার করে আসছে এই পৌরসভার আওতায় ৪২০০টি শ্যালো ম্যাশিন রয়েছে এগুলো মোটামুটি সব ঋতুতেই ব্যবহার করে থাকে স্থানীয় কৃষকেরা।
৩৬.		হস্ত চালিত নলকূপ	নাই	নাই	নাই

তথ্য সূত্র: জি ডি মাখাম

সংযুক্তি -৬

ইউনিয়ন ভিত্তিক বাজারের সংখ্যা, বাজারের নাম, কোথায় অবস্থিত এবং বাজারের সংক্ষিপ্ত বর্ণনা

ক্রঃ নং	ইউনিয়ন	বাজারের নাম	কখন বাজার বসে	বাজারে দোকান সংখ্যা	বাজারে সমিতি সংখ্যা	বাজারের সংক্ষিপ্ত বিবরণ
১.	দুরমুঠ	দুরমুঠ বাজার	সকাল-বিকাল	২০০ টি	০৪ টি	মেলান্দহ উপজলার মধ্যে যতগুলো বাজার আছে তার মধ্যে দুরমুঠ বাজার অন্যতম হযরত শাহকামাল (র:) যখন এখানে ইসলাম ধর্ম প্রচার শুরু করেন তখন থেকে এখানে বাজারের প্রচলন শুরু হয়। এ বাজারে সকল কৃষি পণ্য আমদানি ও রপ্তানি হয়। এ বাজারে প্রায় ৪০০ টি দোকান রয়েছে এবং বাজারে সমিতি সংখ্যা ৪ টি। সবদিক বিবেচনা করলে এ বাজার অন্যান্য বাজারের চাইতে খুবই গুরুত্বপূর্ণ।
২.		আমবাড়ীয়া বাজার	সকাল	৫০টি	০২ টি	এ বাজার অন্যান্য বাজারের চাইতে তুলনামূলক ভাবে ছোট। এ বাজারে দোকান সংখ্যা ৫০ টি এবং সমিতি সংখ্যা ২ টি। এ বাজার বিশ্ব রোডের সাথে অবস্থিত থাকার কারণে এ বাজার খুবই জাকজমক ভাবে স্থান পেয়েছে। এ বাজারে লোক সমাগম খুবই ভাল।
৩.		রুকনাই বাজার	সকাল-বিকাল	৩১ টি	০১ টি	এ বাজার আনুমানিক ভাবে ১৯৯৮ সালে গ্রাম বাসী নিজেদের চাহিদার উপর ভিত্তি করে প্রতিষ্ঠিত করে। এ বাজার গ্রাম্য বাজার হওয়ার কারণে তেমন একটা জাকজমক নয়। তবে এ বাজারে বিকালে লোক সমাগম বেশি হয়।
৪.	কুলিয়া	চিনিতোলা নতুন বাজার	বিকাল	৫৫ টি	০১ টি	এ বাজার ২০০০ সালে শুরু হয় এ বাজারে আনুমানিক ৫৫টি দোকান স্থাপন করা হয়েছে। আগে এ বাজার উন্নত ছিল না কিন্তু এখন উন্নতির পথে।
৫.		সাদিপাটি বাজার	বিকাল	২৫টি	০১ টি	এ বাজার ২০০০ সালে শুরু হয় এ বাজারে আনুমানিক ৫৫টি দোকান স্থাপন করা হয়েছে। আগে এ বাজার উন্নত ছিল না কিন্তু এখন উন্নতির পথে।
৬.		ডেফলাছোট বাজার	বিকাল	১৫টি	নাই	এ বাজার ২০০০ সালে শুরু হয় এ বাজারে আনুমানিক ৫৫টি দোকান স্থাপন করা হয়েছে। আগে এ বাজার উন্নত ছিল না কিন্তু এখন উন্নতির পথে।
৭.		টনকি বাজার	বিকাল	২৪৫টি	০১ টি	মেলান্দহ উপজেলার মধ্যে এ বাজার অন্যতম বাজার। এ বাজারে সাথে রেল স্টেশন থাকায় এ বাজার দেশের বিভিন্ন স্থানে পরিচিত লাভ করেছে।
৮.	মাহমুদপুর	চিনিতোলা পুরান বাজার	বিকাল	৩০টি	নাই	এই বাজার আনুমানিক ১৯৬৯ সালে প্রতিষ্ঠিত হয় এখন এ বাজার আধুনিক বাজার হিসেবে সু পরিচিত লাভ করেছে। এ বাজারে সব ধরনের পণ্য সামগ্রী আমদানি ও রপ্তানি হয়ে থাকে।
৯.		মাহমুদপুর বাজার	সকাল/বিকাল	৫৫২ টি	০২ টি	এই বাজার মেলান্দহ উপজেলার মধ্যে যতগুলো বাজার আছে তাদের মধ্যে অন্যতম বাজার এটি। এই বাজারে যোগাযোগ কৃষি, ব্যবস্থা ভাল।
১০.		চারাইলদার বাজার	বিকাল	৪১টি	নাই	এই বাজার মাহমুদপুর ব্রীজের সাথে অবস্থিত। এ বাজারে সব ধরনের কৃষি পণ্য আমদানি হয় যোগাযোগ ব্যবস্থা ভাল।
১১.		আগপয়লা বাজার	বিকাল	২০টি	নাই	মেলান্দহ বাজার থেকে পয়লা বাজারের দূরত্ব প্রায় ৩ কি.মি.। এই বাজার অন্যান্য বাজারের চেয়ে ভাল। এই বাজারে সব ধরনের পণ্য পাওয়া যায়।
১২.	চরগৌবিন্দপুর বাজার	বিকাল	৫৫টি	নাই	এই বাজারে মাছ, মাংস, কাঁচা তরীতরকারী যেমন-আলু, পেঁয়াজ, শাক-সবজি, ইত্যাদি পাওয়া যায়।	
১৩.	নাংলা	চারাইলদার বাজার	সকাল/বিকাল	৪২টি	০১ টি	এই বাজারে লোক জন মোটামুটি ভালই জমায়েত হয় এখানে সব ধরনের কৃষি পণ্য আমদানি হয়। এখানে যোগাযোগ ব্যবস্থা ভাল। বন্যার সময় পানি উঠে না।
১৪.		চিনিতোলা বাজার	সকাল/বিকাল	৫৬ টি	০১ টি	এই বাজার ২০০০ সালে মালিকানাধীন ভাবে স্থাপিত হয়। এই বাজারে লোক জমায়েত ভাল হয়। এখানে যোগাযোগ ভাল। মেলান্দহ বাজার হতে বাজার দূরত্ব ৫ কি.মি.। এ বাজারে সব ধরনের পণ্য পাওয়া যায় এখানে বন্যার পানি উঠে না।
১৫.		বন্দরৌহী শাহী বাজার	সকাল/বিকাল	৮১টি	০১ টি	বন্দরৌহ বাজার ২০১১ সালে প্রতিষ্ঠিত হয়। এই বাজার মেলান্দহ হতে ৫ কি.মি. দূরত্ব এর আয়তন ২ কি.মি.। এ বাজারে সব ধরনের পণ্য সামগ্রী পাওয়া যায়। এই বাজারে বন্যার সময় পানি উঠে না।
১৬.		নইলেঘাট গাবতলী	সকাল/বিকাল	২৫ টি	০২ টি	এই বাজার ২০০৪ সালে প্রতিষ্ঠিত। মেলান্দহ বাজার হতে ৩ কি.মি. দূরে অবস্থিত। এই বাজারে লোকজন ভাল রয়েছে

ক্রঃ নং	ইউনিয়ন	বাজারের নাম	কখন বাজার বসে	বাজারে দোকান সংখ্যা	বাজারে সমিতি সংখ্যা	বাজারের সংক্ষিপ্ত বিবরণ
		বাজার				এখানে সব ধরনের পণ্য সামগ্রী পাওয়া যায়। বাজারটি খুবই ঝুঁকি মধ্যে পড়েছে। ১
১৭.	০৫ নং নয়ানগর	গৌবিন্দগঞ্জ বাজার	বিকাল	১৬টি	নাই	এই বাজার ২০০০ সালে সরকারী ভাবে প্রতিষ্ঠিত হয়ে। বাজারটি বিশ্ব রাস্তার পাশে থাকায় যোগাযোগ ব্যবস্থা খুব ভাল। এতে জনগণের সুবিধা ভোগ করছেন।
১৮.		দাগী বাজার	সকাল/বিকাল	১৪৫টি	নাই	এই বাজার ১৯৭৬ সালে স্থায়ী বাজার বলে ঘোষণা করেন। উপজেলা নিবাহী অফিসার এই বাজারের সাথে রেল স্টেশন থাকায় যোগাযোগ ব্যবস্থা ভাল হওয়ার কারণে ব্যবসা বানিজ্য করতে সুবিধা পাচ্ছে। এক কথায় রেল স্টেশন থাকায় নগর বাসীকে চমকে দিয়েছে। এই বাজারে সকল ধরনের কৃষি পণ্য রপ্তাণী হয় দেশের বিভিন্ন অঞ্চলে।
১৯.		মালঞ্চ বাজার	সকাল/বিকাল	১৪৫টি	নাই	এই বাজার ১৯৭৬ সালে স্থায়ী বাজার বলে ঘোষণা করেন। উপজেলা নিবাহী অফিসার এই বাজারের সাথে রেল স্টেশন থাকায় যোগাযোগ ব্যবস্থা ভাল হওয়ার কারণে ব্যবসা বানিজ্য করতে সুবিধা পাচ্ছে। এক কথায় রেল স্টেশন থাকায় নগর বাসীকে চমকে দিয়েছে। এই বাজারে সকল ধরনের কৃষি পণ্য রপ্তাণী হয় দেশের বিভিন্ন অঞ্চলে।
২০.		শ্যামপুর বাজার	সকাল/বিকাল	১৫৬ টি	নাই	এই বাজার চর অঞ্চলে থাকায় যোগাযোগ অবস্থা তেমন ভাল নয়। এতে সকালে বাজার বসে না। তবে এ বাজারে সব ধরনের কৃষি পণ্য আমদানী হয় এ বাজারে বিভিন্ন অনুষ্ঠান আয়োজন করা হয় এটাই এ বাজারের ঐতিহ্য।
২১.		চর নতুন বাজার	বিকাল	২৪টি	নাই	এই বাজার চর অঞ্চলে থাকায় যোগাযোগ অবস্থা তেমন ভাল নয়। এতে সকালে বাজার বসে না। তবে এ বাজারে সব ধরনের কৃষি পণ্য আমদানী হয় এ বাজারে বিভিন্ন অনুষ্ঠান আয়োজন করা হয় এটাই এ বাজারের ঐতিহ্য।
২২.	আদ্রা	আদ্রা বড় বাজার	সকাল	৩৩টি	নাই	আদ্রা বাজার মেলান্দহ উপজেলা হতে প্রায় ১০ কিলো: দক্ষিণে অবস্থিত। এই বাজার ইউপি ভবনের সাথে অবস্থিত ইউপি ভবনের স্থাপনের সময় এ বাজার স্থাপিত হয়। প্রতিদিন এ বাজারটি সকালে বসে তবে এ বাজারে তেমন বড় ধরনের দোকান নেই ছোট ছোট মুদি চা পান ক্ষুদ্র ববসায়ী দোকান রয়েছে।
২৩.		খুরী বাজার	সকাল/বিকালসকাল	১৮ টি	নাই	খুরী বাজারটি অন্যান্য বাজারের চাইতে তুলনামূলক ভাবে ছোট। এ বাজারটি প্রতিদিন সকালে বসে এবং শূক্রবারে বিকালে বসে। এ বাজার তেমন জাকজমক নয়।
২৪.		কোঠের বাজার	সকাল/বিকাল	২১টি	নাই	এই বাজার একটি নিভৃত গ্রামে অবস্থিত। এ বাজার তেমন কোন জাকজমক নয়। এ বাজারে বড় ধরনের দোকান নেই। তবে প্রতিদিন এ বাজার সকালে বসে।
২৫.		গুজামালিকা বাজার	বিকাল	৫০ টি	নাই	গুজামালিকা বাজার অন্যান্য বাজারের চাইতে মোটামুটি ভাল। প্রতিদিন বিকেলে বাজারটিতে ক্রেতা বিক্রেতার সমাগম হয়।
২৬.	চরবানি পাকুরিয়া	ভাবকী বাজার	সকাল/বিকাল	১৩০টি	০৫ টি	আনুমানিক ১৯৯২ সালে এ বাজার টি প্রতিষ্ঠিত লাভ করে। এ বাজারটিতে ০৫ টি মালিক ও যৌথভাবে পরিচালিত সমিতি রয়েছে।
২৭.		চর পলিশা বাজার	সকাল/বিকাল	৯১টি	০৩ টি	এ বাজার সরকারীভাবে ২০০০ সালে প্রতিষ্ঠিত হয়। এ বাজার জেলা রোডের সাথে অবস্থিত।
২৮.		শিহাটা বাজার	সকাল/বিকাল	২৩ টি	নাই	এ বাজার বর্তমানে পরিচিতি লাভ করা শুরু করেছে।
২৯.	ফুলকোচা	হাজরা বাড়ীর বাজার	সকাল/বিকাল	৩৯৮টি	০৪ টি	এ বাজার ১৯৮৭ সালে প্রতিষ্ঠিত হয়। এ বাজারে বনিক সমিতি হিসাব অনুযায়ী মোট দোকান সংখ্যা ৫১৯ টি। এ বাজারে সব ধরনের কৃষি পণ্য আমদানী ও রপ্তানী হয়ে থাকে।
৩০.		আমতলা সকাল বাজার	সকাল	৩০টি	নাই	এ বাজার অন্যান্য বাজারের তুলনা মূলক ভাবে ছোট। এ বাজারে দোকান সংখ্যা ৩০ টি। তবে এ বাজারে বড় ধরনের ব্যবসায়ী নাই।
৩১.		ফুলকোচা বাজার	সকাল/বিকাল	৫২টি	০২ টি	ফুলকোচা বাজার ছোট বাজার। এখানে সব ধরনের পণ্য ক্রয় বিক্রয় হয়ে থাকে
৩২.		জয় বাংলা বাজার	বিকাল	১২টি	০১ টি	জয়বাংলা বাজার তুলনা মূলকভাবে ছোট হলেও এ বাজারের ঐতিহ্য আছে। এ বাজারের পাশে প্রতি বছর মেলা বসে। এ বাজারের জন্মকাল আনুমানিক ১৯৭১ সালে।
৩৩.	ঘোষের পাড়া	বেলতৈল বাজার	বুধ/শনি বার বিকালে	৪৭টি	নাই	বেলতৈল বাজার এ ইউনিয়নের মধ্যে যতগুলো বাজার রয়েছে তার মধ্যে এ বাজার অন্যতম। এ বাজারে সব ধরনের কৃষি

ক্রঃ নং	ইউনিয়ন	বাজারের নাম	কখন বাজার বসে	বাজারে দোকান সংখ্যা	বাজারে সমিতি সংখ্যা	বাজারের সংক্ষিপ্ত বিবরণ
						খাদ্য সামগ্রী পাওয়া যায়।
৩৪.		চরশুখালী বাজার	শনিবার/ মঙ্গলবার বিকালে	৩৬টি	নাই	চরশুখালী বাজার ইউপির হতে ১০ কি.মি. দূরে অবস্থিত। এ বাজারে দোকান সংখ্যা ৩৬ টি এ মাসে সব ধরনের পণ্য বেচা কেনা হয়।
৩৫.		কায়েস্থপাড়া বাজার	সোমবার/শুক্রবার বিকাল	৪০টি	নাই	এ বাজার প্রতি সোমবারে বিকালে বসে। এ বাজার ছোট হলেও দোকান সংখ্যা কম নয় এখানে ৪০টির অধিক দোকান রয়েছে। এখানে সব ধরনের পণ্য কেনা বেচা হয়।
৩৬.		বি এন এস বাজার	বৃহঃস্পতিবার/রবিবার/মঙ্গল বিকাল	২৫টি	নাই	এ বাজার প্রতি বৃহঃস্পতিবা ও মঙ্গলবারে বিকালে বসে। এ বাজারে সব ধরনের কৃষিপণ্য আমদানি এবং রপ্তানি হয়ে থাকে।
৩৭.		বাংলা বাজার	সকাল	১০টি	নাই	এ বাজারে ছোট হলো এখানে মাত্র ১০ টি দোকান রয়েছে এখানে সব ধরনের কৃষি পণ্য পাওয়া যায়।
৩৮.		মিলন বাজার	বৃহঃস্পতিবার/রবিবার/মঙ্গল বিকাল	১২টি	নাই	মিলন বাজার ছোট একটি বাজার। এটি ২০০০ সালে বেসরকারী ভাবে প্রতিষ্ঠিত। এখানে মাত্র ১২টি দোকান রয়েছে।
৩৯.		তালুকপাড়া বাজার	সোমবার/শুক্রবার বিকাল	১৭টি	নাই	এ বাজার টি রাস্তার পাশে অবস্থিত। এটি নতুন করে প্রতিষ্ঠিত হচ্ছে ২০১২ সালে। এখানে মাত্র ০৩ টি দোকান। এখানে সোম শুক্রবারে বিকালে বাজার বসে এখানে সবধরনের পণ্য পাওয়া যায়।
৪০.		গোদার বাজার	বৃহঃস্পতি/রবি/মঙ্গল বার বিকাল	৩৫টি	নাই	এ বাজার টি রাস্তার পাশে অবস্থিত। এটি নতুন করে প্রতিষ্ঠিত হচ্ছে ২০০৯ সালে। এখানে মাত্র ১৭ টি দোকান। এখানে বৃহঃস্পতি ,রবি, মঙ্গলবার বিকালে বাজার বসে এখানে সবধরনের পণ্য পাওয়া যায়।
৪১.	ঝাউগড়া	ঝাউগড়া বাজার	বিকাল	১৪০টি	০৬ টি	ঝাউগড়া বাজারটি ঝাউগড়া ইউপির কাছে অবস্থিত। এ বাজারে দোকান সংখ্যা ছোট বড় মিলে ১৪০ টি। এখানে প্রতিদিন জাকজমক ভাবে বিকালে বাজার বসে। এখানে সব ধরনের কৃষিপণ্য কেনা বেচা হয়
৪২.		মানকি বাজার	সকাল	৫১টি	০৩ টি	মানকি বাজার ঝাউগড়া ইউপি হতে ৫ টাকা ভাড়া ও দূরত্ব। এখানে ছোট বড় মিলে ৫১ টি দোকান রয়েছে। এ বাজার হতে জেলার বিভিন্ন জায়গায় যাওয়া যায়।
৪৩.		গাজীপুর বাজার	বিকাল	১৭৫টি	নাই	গাজীপুর বাজার মেলান্দহ উপজেলার মধ্যে অন্যতম প্রধান বাজার ও হাট। এ বাজারে ১৭৫ টি দোকান রয়েছে। এখানে সব ধরনের কৃষিপণ্য আমদানি ও রপ্তানি হয়ে থাকে।
৪৪.		পলাশী বাজার	বিকাল	২১টি	নাই	এ বাজার নতুন প্রতিষ্ঠিত। এখানে ছোট বড় মোট ২১ টি দোকান রয়েছে। এখানে প্রতিদিন বিকালে বাজার বসে লোকজন মোটামুটি কেনা বেচা করে থাকে।
৪৫.		ইমাম আলী বাজার	বিকাল	১৬টি	নাই	ঝাউগড়া ইউপি হতে ১০ টাকা ভাড়া। এ বাজার গ্রামের মধ্যে থাকতে তেমন জাকজমক পূর্ণ নয়। এখানে মোট ছোট বড় দোকান মাত্র ১৬ টি। এ বাজারে প্রতিদিন বিকালে বসে।
৪৬.		আনারবাড়ীর ঘাট বাজার	বিকাল	৩৩টি	০২ টি	আনার বাড়ীর ঘাট এ বাজার দুটি ব্রীজে ধারে এ বাজার অবস্থিত। এখানে প্রতিদিন বিকালে বসে। এ বাজারে মোট ছোট বড় দোকান ৩৩ টি। এখানে মোটামুটি সব ধরনের কৃষিপণ্য বেচা কেনা হয়ে থাকে।
৪৭.	শ্যামপুর	আমডাংগা ডেফলা বাজার	সকাল/বিকাল	২৩টি	নাই	এই বাজারে ছোট মাছ,কাঁচা তরীতরকারী বিক্রি করা হয়। এছাড়া সব ধরনের কৃষিপণ্য বেচা কেনা হয়ে থাকে।
৪৮.	মেলান্দহ পৌরসভা	মেলান্দহ দাগী বাজার	সকাল/বিকাল	৪৭৫টি	০৩ টি	মেলান্দহ দাগী বাজার প্রায় ৪৬-৪৭বছর আগ হতে বাজারটি প্রচলিত। এ বাজার মেলান্দহ রেলস্টেশনের সাথে থাকতে যোগাযোগ ব্যবস্থা ভাল। এখানে ৪৭৫টি ছোট বড় দোকান রয়েছে।
৪৯.		মেলান্দহ বাজার	সকাল/বিকাল	১১১৩টি	০৭ টি	মেলান্দহ সদর বাজার একটি স্বনাম ধন্য বাজার এ বাজার সব ধরনের পণ্য আমদানি ও রপ্তানি হয়ে থাকে। এ বাজার অন্যান্য বাজার তুলনায় অনেক বড় এখানে ১১১৩টি ছোট বড় দোকান রয়েছে।
৫০.		নয়ানগর বাজার /শ্যামপুর বাজার	সকাল/বিকাল	৫১৫টি	০৩ টি	এই বাজার ব্রহ্মপুত্র নদী ও বিশ্ব রোডের সাথে অবস্থিত থাকার ফলে বাজারটি খুবই জাকজমক ভাবে পণ্য দ্রব্য আমদানি ও রপ্তানি হয়ে থাকে। এ বাজারে দোকান সংখ্যা ছোট বড় মিলে ৫১৫টি। এগুলো মোটামুটি ভাল রয়েছে।

তথ্য সূত্র: ইউপি, বনিক সমিতি ও সরজমিনে পরিদর্শন।

সংযুক্তি-৭

● প্রাথমিক বিদ্যালয়

ক্র নং	ধরণ	সরকারী/বে-সরকারী/রেজিষ্টার্ড	প্রাথমিক বিদ্যালয়ের নাম	শিক্ষার্থী	শিক্ষক/শিক্ষিকা	কোথায় অবস্থান/ওয়ার্ড	বন্যা আশ্রয়কেন্দ্র হিসেবে ব্যবহৃত হয় কিনা
১.	প্রাথমিক বিদ্যালয়	সরকারী	কাপাশ হাটিয়া সরকারী প্রাথমিক বিদ্যালয়	৫৩০জন	০৭জন	০৩নং ওয়ার্ড	না
২.		সরকারী	পাঁচ নং চর নবীন সরকারী প্রাথমিক বিদ্যালয়	৩৬৫জন	০৪জন	০৯নং ওয়ার্ড	হ্যাঁ
৩.		সরকারী	কোনা মালঞ্চ সরকারী প্রাথমিক বিদ্যালয়	২৪৫জন	০৬জন	ফুলকোচা, ০১নং ওয়ার্ড	না
৪.		সরকারী	শাহজাতপুর সরকারী প্রাথমিক বিদ্যালয়	১৯০জন	০৪জন	পৌরসভা, ০৪নং ওয়ার্ড	না
৫.		সরকারী	গোরমাপাড়া সরকারী প্রাথমিক বিদ্যালয়	১৭০জন	০৪জন	০৮নং ওয়ার্ড, ফুলকোচা ইউপি	না
৬.		সরকারী	পশ্চিম দিলালের পাড়া সরকারী প্রাথমিক বিদ্যালয়	১৭০জন	০৪জন	০৮নং ওয়ার্ড, ফুলকোচা	না
৭.		সরকারী	চর দিলালের পাড়া মিরাইসলাম সরকারী প্রাথমিক বিদ্যালয়	১৮০জন	০৪জন	০৮নং ওয়ার্ড, ফুলকোচা	না
৮.		সরকারী	ভট্টবাড়ীর সরকারী প্রাথমিক বিদ্যালয়	১৬০জন	০৪জন	১০নং ওয়ার্ড, ঝাউগড়া	না
৯.		সরকারী	ফজলুল হক আকন্দ সরকারী প্রাথমিক বিদ্যালয়	২৭০জন	০৪জন	১০নং ওয়ার্ড, ঝাউগড়া	না
১০.		সরকারী	পৈরেবাড়ীর সরকারী প্রাথমিক বিদ্যালয়	২২০জন	০৪জন	১০নং ওয়ার্ড, ঝাউগড়া	না
১১.		সরকারী	দক্ষিণ কলাবীধা সরকারী প্রাথমিক বিদ্যালয়	৩২০জন	০৭জন	০১নং ওয়ার্ড, দুরমুট	না
১২.		সরকারী	ছবিলাপুর সরকারী প্রাথমিক বিদ্যালয়	৩৫০জন	০৭জন	০৯নং ওয়ার্ড, ঘোষেরপাড়া	না
১৩.		সরকারী	বির আদিয়াপাড়া সরকারী প্রাথমিক বিদ্যালয়	২০০জন	০৪জন	০৮ নং ফুলকোচা, ওয়ার্ড নং ০৪	হ্যাঁ
১৪.		সরকারী	চাড়ালকান্দিসরকারী প্রাথমিক বিদ্যালয়	৩১০জন	০৪জন	০৯ নং ঘোষেরপাড়া, ওয়ার্ড নং ০৫	হ্যাঁ
১৫.		সরকারী	ইন্দ্রবাড়ীর সরকারী প্রাথমিক বিদ্যালয়	২৫০জন	০৪জন	১০নং ওয়ার্ড, ঝাউগড়া	না
১৬.		সরকারী	চুটকারচর সরকারী প্রাথমিক বিদ্যালয়	১৪০জন	০৫জন	১০নং ওয়ার্ড, ঝাউগড়া	হ্যাঁ
১৭.		সরকারী	হাতিনা সরকারী প্রাথমিক বিদ্যালয়	৩১৫জন	০৪জন	০১নং ওয়ার্ড, দুরমুট	না
১৮.		সরকারী	পূর্ব ছবিলাপুর সরকারী প্রাথমিক বিদ্যালয়	২০০জন	০৩জন	০৯ নং ওয়ার্ড, ঘোষেরপাড়া	না
১৯.		সরকারী	কাজাইকাটা সরকারী প্রাথমিক বিদ্যালয়	১৯৫জন	০৪জন	১১ নং ওয়ার্ড, শ্যামপুর	না
২০.		সরকারী	দক্ষিণ ব্রাহ্মণপাড়া সরকারী প্রাথমিক বিদ্যালয়	১৫৫জন	০৪জন	০৮ নং ওয়ার্ড, ফুলকোচা	না
২১.		সরকারী	মলিকাডাঙ্গা সরকারী প্রাথমিক বিদ্যালয়	১০৫জন	০৪জন	০৬ নং ওয়ার্ড, আদ্রা	না
২২.		সরকারী	ঢালুয়াবাড়ীর সরকারী প্রাথমিক বিদ্যালয়	২০০জন	০৬জন	০৬ নং ওয়ার্ড, আদ্রা	না
২৩.		সরকারী	টগার চর সরকারী প্রাথমিক বিদ্যালয়	৩০০জন	০৬জন	১০নং ওয়ার্ড, ঝাউগড়া	হ্যাঁ
২৪.		সরকারী	শেখসাদী সরকারী প্রাথমিক বিদ্যালয়	৩৯০জন	০৮জন	১০নং ওয়ার্ড, ঝাউগড়া	না
২৫.		সরকারী	সুলতানখালী রেজি: প্রাথ: বিদ্যা:	২১২জন	০৪জন	০১নং ওয়ার্ড, দুরমুট	হ্যাঁ
২৬.		সরকারী	মে: মলিকাডাংগা সরকারী প্রাথমিক বিদ্যালয়	১৫৫জন	০৪জন	০৬ নং ওয়ার্ড, আদ্রা	না

ক্র নং	ধরণ	সরকারী/বে-সরকারী/রেজিষ্টার্ড	প্রাথমিক বিদ্যালয়ের নাম	শিক্ষার্থী	শিক্ষক/শিক্ষিকা	কোথায় অবস্থান/ওয়ার্ড	বন্যা আশ্রয়কেন্দ্র হিসেবে ব্যবহৃত হয় কিনা
২৭.		সরকারী	পশ্চিম ফুলকোচা সরকারী প্রাথমিক বিদ্যালয়	১৬০জন	০৪জন	০৮ নং ওয়ার্ড, ফুলকোচা	না
২৮.		সরকারী	০২ নং চর সরকারী প্রাথমিক বিদ্যালয়	১৭২জন	০৪জন	১১ নং ওয়ার্ড, শ্যামপুর	হ্যাঁ
২৯.		সরকারী	বুরঞ্জা সরকারী প্রাথমিক বিদ্যালয়	২২০জন	০৪জন	নয়ানগর	হ্যাঁ
৩০.		সরকারী	বানী পাশুরিয়া সরকারী প্রাথমিক বিদ্যালয়	১৬৫জন	০৩জন	নয়ানগর	হ্যাঁ
৩১.		সরকারী	পূর্ব হাজরাবাড়ীর সরকারী প্রাথমিক বিদ্যালয়	৩২৭জন	০৭জন	কুলিয়া	হ্যাঁ
৩২.		সরকারী	সিড়িঘাট সরকারী প্রাথমিক বিদ্যালয়	২৭০জন	০৬জন	দুরমুট/০৭	না
৩৩.		সরকারী	উত্তর কলাবীধা সরকারী প্রাথমিক বিদ্যালয়	২৯০জন	০৪জন	উত্তর কলাবীধা	না
৩৪.		সরকারী	শ্যামপুর সরকারী প্রাথমিক বিদ্যালয়	৬০০জন	০৭জন	শ্যামপুর	না
৩৫.		সরকারী	আদ্রা সরকারী প্রাথমিক বিদ্যালয়	৫০০জন	০৯জন	আদ্রা	না
৩৬.		সরকারী	তারাকান্দি সরকারী প্রাথমিক বিদ্যালয়	৩৬৬জন	০৮জন		না
৩৭.		সরকারী	টনকী সরকারী প্রাথমিক বিদ্যালয়	৪৬০জন	০৮জন	০১ নং ওয়ার্ড, ০২ নং কুলিয়া ইউপি	হ্যাঁ
৩৮.		সরকারী	রোকনাই সরকারী প্রাথমিক বিদ্যালয়	৪৩০জন	০৭জন	০২ নং ওয়ার্ড, ০১নং দুরমুট ইউপি	হ্যাঁ
৩৯.		সরকারী	কাংগালকুর্শা সরকারী প্রাথমিক বিদ্যালয়	২৭৫জন	০৬জন	০২নং ওয়ার্ড, কুলিয়া ইউপি ০৯ নং ওয়ার্ড	না
৪০.		সরকারী	পূর্ব বাঘাডোবা সরকারী প্রাথমিক বিদ্যালয়	২৬০জন	০৮জন	০৬নং আদ্রা ইউপি, ০৭ নং ওয়ার্ড	না
৪১.		সরকারী	বেলতৈল সরকারী প্রাথমিক বিদ্যালয়	৪৬০জন	১১জন	০৯নং ওয়ার্ড, ঘোষেরপাড়া ইউপি	হ্যাঁ
৪২.		সরকারী	বাগবাড়ীর সরকারী প্রাথমিক বিদ্যালয়	৪৬৬জন	০৮জন	০৯নং ওয়ার্ড, ঘোষেরপাড়া ইউপি	না
৪৩.		সরকারী	চিনিতোলা সরকারী প্রাথমিক বিদ্যালয়	৩২৩জন	০৭জন	চিনিতোলা ০২নং ওয়ার্ড, কুলিয়া ইউপি	না
৪৪.		সরকারী	সরকারী প্রাথমিক বিদ্যালয়	৪১৫জন	০৭জন	কাজাইকাটা ০৩ নং ওয়ার্ড, মাহমুদপুর	না
৪৫.		সরকারী	রুহিলী সরকারী প্রাথমিক বিদ্যালয়	২৯৫জন	০৭জন	১০ নং বাউগড়া	না
৪৬.		সরকারী	দুক্ষিণ কাহেতপাড়া সরকারী প্রাথমিক বিদ্যালয়	২২৫জন	০৪জন	ওয়ার্ড নং ০৫, ঘোষেরপাড়া ইউপি	না
৪৭.		সরকারী	ঠেংগচগপাড়া রেজি: প্রাথমিক বিদ্যালয়	১৮২জন	০৪জন	০৩ নং মাহমুদপুর, ০১ নং ওয়ার্ড	না
৪৮.		সরকারী	পুড়ারচর বে-সরকারী প্রাথমিক বিদ্যালয়	১৬০জন	০৪জন	০৩ নং মাহমুদপুর, ০৪ নং ওয়ার্ড	না
৪৯.		সরকারী	আজম জামাল নগর বে-সরকারী প্রাথমিক বিদ্যালয়	১৫৬জন	০৪জন	০৩ নং মাহমুদপুর, ০১ নং ওয়ার্ড	না
৫০.		সরকারী	নাংলা সরকারী প্রাথমিক বিদ্যালয়	৪৮০জন	০৮জন	নাংলা ০৮ নং ওয়ার্ড	না
৫১.		সরকারী	আশরাফ উদ্দিন বে-সরকারী	১৬১জন	০৪জন	চরবানী পাকুরীয়া,	না

ক্র নং	ধরণ	সরকারী/বে-সরকারী/রেজিষ্টার্ড	প্রাথমিক বিদ্যালয়ের নাম	শিক্ষার্থী	শিক্ষক/শিক্ষিকা	কোথায় অবস্থান/ওয়ার্ড	বন্যা আশ্রয়কেন্দ্র হিসেবে ব্যবহৃত হয় কিনা
			প্রাথমিক বিদ্যালয়			০৩ নং ওয়ার্ড	
৫২.		সরকারী	চরপালিশা নয়াপাড়া বে-সরকারী প্রাথমিক বিদ্যালয়	১৮৯জন	০৪জন	চরবানী পাকুরীয়া, ০১ নং ওয়ার্ড	না
৫৩.		সরকারী	পূর্ব ঝাউগড়া সরকারী প্রাথমিক বিদ্যালয়	৩০০জন	০৮জন	০৫ নং ওয়ার্ড	না
৫৪.		সরকারী	বেতমারী সরকারী প্রাথমিক বিদ্যালয়	১৫৬জন	০৬জন	চরবানী পাকুরীয়া, ০৩ নং ওয়ার্ড	না
৫৫.		সরকারী	সাদাপাটি সরকারী প্রাথমিক বিদ্যালয়	৩০০জন	০৭জন	সাদাপাটি, ০৪ নং ওয়ার্ড	হ্যাঁ
৫৬.		সরকারী	পশ্চিম পইর বাড়ীর রেজি: প্রাথমিক বিদ্যালয়	২৭৯জন	০৪জন	ঝাউগড়া, ০৩ নং ওয়ার্ড	না
৫৭.		সরকারী	পশ্চিম বাজার সরকারী প্রাথমিক বিদ্যালয়	২৮০জন	০৮জন	ঝাউগড়া, ০৪ নং ওয়ার্ড	না
৫৮.		সরকারী	ব্রাহ্মন পাড়া সরকারী প্রাথমিক বিদ্যালয়	২৫৩জন	০৬জন	হাজরাবাড়ীর, ০৭ নং ওয়ার্ড	না
৫৯.		সরকারী	রায়ের বাকাই সরকারী প্রাথমিক বিদ্যালয়	২৫০জন	০৬জন	রায়ের বাকাই	না
৬০.		সরকারী	আটাবাড়ীর সরকারী প্রাথমিক বিদ্যালয়	১৫০জন	০৪জন	০৪ নং ওয়ার্ড	না
৬১.		সরকারী	শিহাটা সরকারী প্রাথমিক বিদ্যালয়	৩০০জন	০৮জন	০৫ নং ওয়ার্ড	না
৬২.		সরকারী	খুরী সরকারী প্রাথমিক বিদ্যালয়	৩২০জন	০৮জন	আদ্রা, ০৬ নং ওয়ার্ড	না
৬৩.		সরকারী	সিতানী সরকারী প্রাথমিক বিদ্যালয়	২০৫জন	০৪জন	দুরমুট, ০১ নং ওয়ার্ড	না
৬৪.		সরকারী	নলছিয়া সরকারী প্রাথমিক বিদ্যালয়	৩৪০জন	০৭জন	০৩ নং ওয়ার্ড	না
৬৫.		সরকারী	মধ্য শেখসাদী সরকারী প্রাথমিক বিদ্যালয়	১৮০জন	০৪জন	ঝাউগড়া	
৬৬.		সরকারী	পূর্ব শ্যামপুর সরকারী প্রাথমিক বিদ্যালয়	২৫১জন	০৪জন	শ্যামপুর, ০২ নং ওয়ার্ড	না
৬৭.		সরকারী	বালুরচর দক্ষিণ পাড়া সরকারী প্রাথমিক বিদ্যালয়	২৮০জন	০৪জন	শ্যামপুর, ০৬ নং ওয়ার্ড	না
৬৮.		সরকারী	পশ্চিম তেলীপাড়া রেজি: প্রাথমিক বিদ্যালয়	১৬০জন	০৪জন	ফুলকোচা, ০৮ নং ওয়ার্ড	না
৬৯.		সরকারী	ভালুক রেজি: প্রাথমিক বিদ্যালয়	১০০জন	০৪জন	০৫ নং ওয়ার্ড	না
৭০.		সরকারী	বল্লভপুর বে-সরকারী প্রাথমিক বিদ্যালয়	১৫৫	০৪জন	কুলিয়া ০৩ নং ওয়ার্ড	না
৭১.		সরকারী	সগুনা সরকারী প্রাথমিক বিদ্যালয়	১৮০	০৪জন	ঘোষেরপাড়া, ০৬ নং ওয়ার্ড	না
৭২.		সরকারী	খাবুলিয়া সরকারী প্রাথমিক বিদ্যালয়	২৩১	০৪জন	মাহমুদপুর, ০৩ নং ওয়ার্ড	হ্যাঁ
৭৩.		সরকারী	দক্ষিণ হবিলাপুর সরকারী প্রাথমিক বিদ্যালয়	১৪২জন	০৪জন	ঘোষেরপাড়া, ০৩ নং ওয়ার্ড	হ্যাঁ
৭৪.		সরকারী	হামলা বেসরকারী রেজি: বিদ্যালয়	২০০জন	০৪জন	০৩ নং ওয়ার্ড	হ্যাঁ
৭৫.		সরকারী	বাদের পলাশতলা সরকারী প্রাথমিক বিদ্যালয়	১৫২জন	০৪জন	ঘোষেরপাড়া, ০৩ নং ওয়ার্ড	না
৭৬.		সরকারী	রাঙ্কুনীগাছা সরকারী প্রাথমিক বিদ্যালয়	১৬১জন	০৪জন	চরনবীপুর, ০৬ নং ওয়ার্ড	না
৭৭.		সরকারী	বাকাই সরকারী প্রাথমিক বিদ্যালয়	১৪৮জন	০৪জন	চরবানী পাকুরীয়া, ০৩ নং ওয়ার্ড	না
৭৮.		সরকারী	তেলিপাড়া সরকারী প্রাথমিক বিদ্যালয়	২১২জন	০৬জন	তেলিপাড়া	না
৭৯.		সরকারী	মানকি সরকারী প্রাথমিক বিদ্যালয়	২০০জন	০৫জন	মানকী	না

ক্র নং	ধরণ	সরকারী/বে-সরকারী/রেজিষ্টার্ড	প্রাথমিক বিদ্যালয়ের নাম	শিক্ষার্থী	শিক্ষক/শিক্ষিকা	কোথায় অবস্থান/ওয়ার্ড	বন্যা আশ্রয়কেন্দ্র হিসেবে ব্যবহৃত হয় কিনা
৮০.		সরকারী	পলাশতলা জাইরুমেছা সরকারী প্রাথমিক বিদ্যালয়	১৬৫জন	০৪জন	রেহাই পলাশতলা	না
৮১.		সরকারী	তেঘরিয়া সরকারী প্রাথমিক বিদ্যালয়	১৮৫জন	০৬জন	তেঘরিয়া	হ্যাঁ
৮২.		সরকারী	বালুআটা বে-সরকারী প্রাথমিক বিদ্যালয়	১৮০জন	০৪জন	বালুআটা	না
৮৩.		সরকারী	দেবেরছড়া সরকারী প্রাথমিক বিদ্যালয়	১০৫জন	০৪জন	দেবেরছড়া	না
৮৪.		সরকারী	চর বসন্ত সরকারী প্রাথমিক বিদ্যালয়	৩৫০জন	০৬জন	শ্যামপুর, ০৯ নং ওয়ার্ড	হয়
৮৫.		সরকারী	উদনাপাড়া সরকারী প্রাথমিক বিদ্যালয়	২১৫জন	০৪জন	নয়ানগর, ০৪ নং ওয়ার্ড	না
৮৬.		সরকারী	আমডাংগাসরকারী প্রাথমিক বিদ্যালয়	২৩০জন	০৪জন	শ্যামপুর, ০১ নং ওয়ার্ড	না
৮৭.		সরকারী	পশ্চিম জালাপুর সরকারী প্রাথমিক বিদ্যালয়	১৫৫জন	০৪জন	নয়ানগর, ০২ নং ওয়ার্ড	না
৮৮.		সরকারী	পূর্ব আমিত্তীসরকারী প্রাথমিক বিদ্যালয়	১৬৫জন	০৪জন	ঘোষেরপাড়া, ০২ নং ওয়ার্ড	না
৮৯.		সরকারী	চর আফিয়ারপাড়া সরকারী প্রাথমিক বিদ্যালয়	১৫৫জন	০৩জন	ফুলকোচা, ০৫ নং ওয়ার্ড	না
৯০.		সরকারী	উত্তর সগুনা সরকারী প্রাথমিক বিদ্যালয়	২৪০জন	০৪জন	ঘোষেরপাড়া, ০৬ নং ওয়ার্ড	হ্যাঁ
৯১.		সরকারী	বীর সগুনা সরকারী প্রাথমিক বিদ্যালয়	২১০জন	০৪জন	ঘোষেরপাড়া, ০৬ নং ওয়ার্ড	হ্যাঁ
৯২.		সরকারী	দক্ষিণ বাগবাড়ীসরকারী প্রাথমিক বিদ্যালয়	১৬১জন	০৪জন	ঘোষেরপাড়া, ০২ নং ওয়ার্ড	না
৯৩.		সরকারী	বারইপাড়া সরকারী প্রাথমিক বিদ্যালয়	৩০০জন	০৬জন	পৌরসভা নং ওয়ার্ড	না
৯৪.		সরকারী	ঘোষেরপাড়া সরকারী প্রাথমিক বিদ্যালয়	৪৬০জন	০৭জন	ঘোষেরপাড়া, ০৮ নং ওয়ার্ড	হ্যাঁ
৯৫.		সরকারী	টুপকার চর সরকারী প্রাথমিক বিদ্যালয়	৫৬০জন	০৭জন	শ্যামপুর, নং ওয়ার্ড	না
৯৬.		সরকারী	দক্ষিণ ঘোষেরপাড়া সরকারী প্রাথমিক বিদ্যালয়	১৭০জন	০৪জন	ঘোষেরপাড়া	না
৯৭.		সরকারী	আমবাড়ীয়া সরকারী প্রাথমিক বিদ্যালয়	৪১৫জন	০৮জন	আমবাড়ীয়া হরমুট	না
৯৮.		সরকারী	হরিনাপাই সরকারী প্রাথমিক বিদ্যালয়	১৩৪জন	০৬জন	হরিনাপাই	হ্যাঁ
৯৯.		সরকারী	উত্তর রেখিরপাড়া সরকারী প্রাথমিক বিদ্যালয়	১৫৪জন	০৬জন	রেখিরপাড়া	না
১০০.		সরকারী	দক্ষিণ রেখিরপাড়া সরকারী প্রাথমিক বিদ্যালয়	১৯৬জন	০৬জন	দক্ষিণ রেখিরপাড়া	না
১০১.		সরকারী	চরগোবিন্দী সরকারী প্রাথমিক বিদ্যালয়	৩০৫জন	০৭জন	চর গোবিন্দী	হ্যাঁ
১০২.		সরকারী	চরপলিশা সরকারী প্রাথমিক বিদ্যালয়	২০০জন	০৪জন	চর পলিশা	হ্যাঁ
১০৩.		সরকারী	উতাতর কাহেত পাড়া সরকারী প্রাথমিক বিদ্যালয়	২৫৫জন	০৩জন	ঘোষেরপাড়া, ০৫ নং ওয়ার্ড	না
১০৪.		সরকারী	বাসুদেবপুর জিপিএস সরকারী প্রাথমিক বিদ্যালয়	৩৫০জন	০৭জন	নাংলা, ০৫ নং ওয়ার্ড	না
১০৫.		সরকারী	পূর্ব মহামুদপুর সরকারী প্রাথমিক বিদ্যালয়	৩৪০জন	০৭জন	মাহমুদপুর	না
১০৬.		সরকারী	আমিত্তী সরকারী প্রাথমিক বিদ্যালয়	২৫২জন	০৫জন	ঘোষেরপাড়া, ০৪ নং ওয়ার্ড	না
১০৭.		সরকারী	ঝাউগড়া সরকারী প্রাথমিক বিদ্যালয়	২৩৪জন	০৭জন	ঝাউগড়া	না
১০৮.		সরকারী	পশ্চিম থুরী নাজিম সরকারী প্রাথমিক বিদ্যালয়	১৬৭জন	০৭জন	আদ্রা	না

ক্র নং	ধরণ	সরকারী/বে-সরকারী/রেজিষ্টার্ড	প্রাথমিক বিদ্যালয়ের নাম	শিক্ষার্থী	শিক্ষক/শিক্ষিকা	কোথায় অবস্থান/ওয়ার্ড	বন্যা আশ্রয়কেন্দ্র হিসেবে ব্যবহৃত হয় কিনা
১০৯.		সরকারী	পুটিয়াপাড়া সরকারী প্রাথমিক বিদ্যালয়	১৯০জন	০৪জন	মাহমুদপুর, ০৪ নং ওয়ার্ড	না
১১০.		সরকারী	বন্দরৌহা সরকারী প্রাথমিক বিদ্যালয়	২৯৭জন	০৭জন	নাংলা, ০৭ নং ওয়ার্ড	হ্যাঁ
১১১.		সরকারী	দক্ষিণ খাশিমা সরকারী প্রাথমিক বিদ্যালয়	১৫৮জন	০৬জন	মাহমুদপুর,	হ্যাঁ
১১২.		সরকারী	চারাইলদার সরকারী প্রাথমিক বিদ্যালয়	৩০০জন	০৬জন	নাংলা, ০৯ নং ওয়ার্ড	হ্যাঁ
১১৩.		সরকারী	হরিপুর সরকারী প্রাথমিক বিদ্যালয়	২৫০জন	০৫জন	নাংলা, ০১ নং ওয়ার্ড	না
১১৪.		সরকারী	জালালপুর সরকারী প্রাথমিক বিদ্যালয়	২৭৫জন	০৫জন	পৌরসভা, ০৬ নং ওয়ার্ড,	না
১১৫.		সরকারী	ফুলকোচা সরকারী প্রাথমিক বিদ্যালয়	৪০০জন	০৯জন	ফুলকোচা, ০৭ নং ওয়ার্ড	না
১১৬.		সরকারী	পশ্চিম বাঘাডোবা সরকারী প্রাথমিক বিদ্যালয়	৪১০জন	০৮জন	আদ্রা, ০৬ নং ওয়ার্ড,	না
১১৭.		সরকারী	মহিরামকুল সরকারী প্রাথমিক বিদ্যালয়	২২৪জন	০৫জন	চরবানিপাকুরিয়া, ০৬ নং ওয়ার্ড,	না
১১৮.		সরকারী	দেউলাবাড়ীর সরকারী প্রাথমিক বিদ্যালয়	২৯০জন	০৬জন	পৌরসভা, ০৮ নং ওয়ার্ড	না
১১৯.		সরকারী	দাগী সরকারী প্রাথমিক বিদ্যালয়	২৬০জন	০৬জন	দাগী, ০৫ নং ওয়ার্ড	না
১২০.		সরকারী	চরপলিশা সরকারী প্রাথমিক বিদ্যালয়	১৫৯জন	০৪জন	চরবানিপাকুরিয়া, ০৭ নং ওয়ার্ড	না
১২১.		সরকারী	পশ্চিম আদ্রা সরকারী প্রাথমিক বিদ্যালয়	১৬০জন	০৪জন	পশ্চিম আদ্রা, ০৬ নং ওয়ার্ড,	না
১২২.		সরকারী	চর খাবুলিয়া সরকারী প্রাথমিক বিদ্যালয়	১৬৭জন	০৪জন	মাহমুদপুর, ০৩ নং ওয়ার্ড	না
১২৩.		সরকারী	নয়ানগর সরকারী প্রাথমিক বিদ্যালয়	৪৫০জন	০৮জন	নয়ানগর, ০১ নং ওয়ার্ড	না
১২৪.		সরকারী	পশ্চিম শেখামাদী সরকারী প্রাথমিক বিদ্যালয়	১৭০জন	০৪জন	ঝাউগড়া, ০৮ নং ওয়ার্ড	না
১২৫.		সরকারী	পাঠানপাড়া সরকারী প্রাথমিক বিদ্যালয়	১৫৩জন	০৪জন	ঘোষেরপাড়া, ০১ নং ওয়ার্ড	না
১২৬.		সরকারী	পয়লাসরকারী প্রাথমিক বিদ্যালয়	২৫০জন	০৬জন	মাহমুদপুর, ০১ নং ওয়ার্ড	না
১২৭.		সরকারী	দিলালের পাড়া সরকারী প্রাথমিক বিদ্যালয়	২২০জন	০৬জন	ফুলকোচা, ০৭ নং ওয়ার্ড	হ্যাঁ
১২৮.		সরকারী	মেলান্দহ সরকারী প্রাথমিক বিদ্যালয়	১০৫০জন	১৩জন	পৌরসভা	না
১২৯.		সরকারী	মালঞ্চ সরকারী প্রাথমিক বিদ্যালয়	২৫০জন	০৮জন	মালঞ্চ, ০৫ নং ওয়ার্ড	না
১৩০.		সরকারী	মামাভগিনা সরকারী প্রাথমিক বিদ্যালয়	২৫০জন	০৬জন	মামাভগিনা, ০৬ নং ওয়ার্ড,	না
১৩১.		সরকারী	মধোরচর সরকারী প্রাথমিক বিদ্যালয়	৩০০জন	০৭জন	মধোরচর, ০৩ নং ওয়ার্ড	হ্যাঁ
১৩২.		সরকারী	গোবিন্দপুর সরকারী প্রাথমিক বিদ্যালয়	৪৫০জন	০৯জন	নাংলা, ০৯ নং ওয়ার্ড	হ্যাঁ
১৩৩.		সরকারী	চরবানি পাকুরিয়া সরকারী প্রাথমিক বিদ্যালয়	৩৯০জন	০৫জন	চর বানিপাকুরিয়া, ০২ নং ওয়ার্ড	হ্যাঁ
১৩৪.		সরকারী	চর ঘোষেরপাড়া সরকারী প্রাথমিক বিদ্যালয়	২৭০জন	০৭জন	ঘোষেরপাড়া, ০৯ নং ওয়ার্ড	হ্যাঁ
১৩৫.		সরকারী	দক্ষিণ বুলিয়া রইচউদ্দিন সরকারী প্রাথমিক বিদ্যালয়	২৭০জন	০৪জন	ঝাউগড়া, ০৯ নং ওয়ার্ড	হ্যাঁ
১৩৬.		সরকারী	পয়লা বানিয়াবাড়ীর সরকারী প্রাথমিক বিদ্যালয়	৪৫০জন	০৭জন	মাহমুদপুর, ০৩ নং ওয়ার্ড	হ্যাঁ
১৩৭.		সরকারী	গুজামানিকা সরকারী প্রাথমিক বিদ্যালয়	২০০জন	০৪জন	আদ্রা, ০১ নং ওয়ার্ড	হ্যাঁ

ক্র নং	ধরণ	সরকারী/বে-সরকারী/রেজিষ্টার্ড	প্রাথমিক বিদ্যালয়ের নাম	শিক্ষার্থী	শিক্ষক/শিক্ষিকা	কোথায় অবস্থান/ওয়ার্ড	বন্যা আশ্রয়কেন্দ্র হিসেবে ব্যবহৃত হয় কিনা
১৩৮.		সরকারী	চর পলিশা সরকারী প্রাথমিক বিদ্যালয়	২৭৭জন	০৬জন	চরবানিপাকুরিয়া, ০১ নং ওয়ার্ড	না
১৩৯.		সরকারী	কেপি সরকারী প্রাথমিক বিদ্যালয়	২১০জন	০৪জন	মেলান্দহ, ০৯ নং ওয়ার্ড	না
১৪০.		সরকারী	পশ্চিম হাজরা বাড়ীর সরকারী প্রাথমিক বিদ্যালয়	৩৪৪জন	০৭জন	ফুলকোচা, ০৪ নং ওয়ার্ড	না
১৪১.		সরকারী	পশ্চিম মাহমুদপুর সরকারী প্রাথমিক বিদ্যালয়	৩৪০জন	০৮জন	মাহমুদপুর, ০৪ নং ওয়ার্ড	হ্যাঁ

তথ্য সূত্র: প্রাথমিক ও মাধ্যমিক শিক্ষা কর্মকর্তা, মেলান্দহ, বিভিন্ন মাদ্রাসার সুপার ও সরজমিনে পরিদর্শন।

● মাধ্যমিক বিদ্যালয়ের

ক্রঃ নং	ধরণ	সরকারী/বে-সরকারী/রেজিষ্টার্ড	মাধ্যমিক বিদ্যালয়ের নাম	শিক্ষার্থী	শিক্ষক/শিক্ষিকা	অবস্থান/ ওয়ার্ড	বন্যা আশ্রয়কেন্দ্র হিসেবে ব্যবহৃত হয় কিনা
১.	মাধ্যমিক বিদ্যালয়	বে-সরকারী	মেলান্দহ উমিরউদ্দিন পাইলট উচ্চ বিদ্যালয়	১১১১জন	১৯জন	গৌবিন্দপুর, ওয়ার্ড নং ০৮	হ্যাঁ
২.		বে-সরকারী	বাঘাডোবা উচ্চ বিদ্যালয়	৩৯০জন	১৫জন	আদ্রা, ওয়ার্ড নং ০৭	না
৩.		বে-সরকারী	কেপি আজু মনোয়ারা ফারুক উচ্চ বিদ্যালয়	৪৬৫জন	১০জন	পৌরসভা, ওয়ার্ড নং ০৯	না
৪.		বে-সরকারী	ডা: নরুল ইসলাম উচ্চ বিদ্যালয়	৩৪৫জন	১১জন	দোনাবাড়ীর, ওয়ার্ড নং ০৫	হ্যাঁ
৫.		বে-সরকারী	মেলান্দহ সর: বালিকা উচ্চ বিদ্যালয়	৭৮৭জন	১৭জন	মেলান্দহ সদর,	না
৬.		বে-সরকারী	শেখ রাসেল উচ্চ বিদ্যালয়	২৯০জন	০৮জন	ওয়ার্ড নং ০৭	না
৭.		বে-সরকারী	ফজরউদ্দিন মির্জা কাশেম উচ্চ বিদ্যালয়	২৯১জন	১০জন	জালালপুর, ওয়ার্ড নং ০২	না
৮.		বে-সরকারী	সাধুপুর জে এ এম উচ্চ বিদ্যালয়	২৩১জন	১৬জন	সাধুপুর, ওয়ার্ড নং ০৫	হ্যাঁ
৯.		বে-সরকারী	মাহমুদপুর বহুমুখী উচ্চ বিদ্যালয়	৭১৪জন	১৪জন	মাহমুদপুর, ওয়ার্ড নং ০৬	হ্যাঁ
১০.		বে-সরকারী	মাহমুদপুর বালিকা উচ্চ বিদ্যালয়	১৩৫জন	১৫জন	মাহমুদপুর, ওয়ার্ড নং ০৬	হ্যাঁ
১১.		বে-সরকারী	টনকি জোবায়দা জব্বার উচ্চ বিদ্যালয়	২১০জন	১৬জন	টনকি ওয়ার্ড, নং ০৭	না
১২.		বে-সরকারী	রুকনাই উচ্চ বিদ্যালয়	১৩০জন	১০জন	রুকনাই	হ্যাঁ
১৩.		বে-সরকারী	বালাবাধা উচ্চ বিদ্যালয়	২৯৫জন	১৬জন	বালাবাধা, ওয়ার্ড নং ০২	হ্যাঁ
১৪.		বে-সরকারী	আদ্রা আ: মানান উচ্চ বিদ্যালয়	২৯৮জন	১৭জন	আদ্রা, ওয়ার্ড নং ০৭	হ্যাঁ
১৫.		বে-সরকারী	হাজরাবাড়ীর উচ্চ বিদ্যালয়	৩৯৭জন	১৮জন	হাজরাবাড়ীর	না
১৬.		বে-সরকারী	বেলতৈল উচ্চ বিদ্যালয়	৩১০জন	১৭জন	বেলতৈল	হ্যাঁ
১৭.		বে-সরকারী	বাগবাড়ীর উচ্চ বিদ্যালয়	২১০জন	১৫জন	বাগবাড়ীর	
১৮.		বে-সরকারী	ফুলকোচা উচ্চ বিদ্যালয়	১৯৫জন	১০জন	ফুলকোচা	হ্যাঁ
১৯.		বে-সরকারী	ফুলকোচা আলোয়া আজম উচ্চ বিদ্যালয়	২১০জন	১১জন	ফুলকোচা	না
২০.		বে-সরকারী	ঝাউগড়া উচ্চ বিদ্যালয়	৩১০জন	১৫জন	ঝাউগড়া	হ্যাঁ
২১.		বে-সরকারী	ঝাউগড়া বালিকা উচ্চ বিদ্যালয়	২৯৭জন	১৩জন	ঝাউগড়া	হ্যাঁ
২২.		বে-সরকারী	শামছুল নাহার জালাল উচ্চ বিদ্যালয়	১৩৯জন	১০জন		না
২৩.		বে-সরকারী	হরিপুর হোসেনিয়া উচ্চ বিদ্যালয়	৩০০জন	১১জন	হরিপুর, ওয়ার্ড নং ০১	হ্যাঁ
২৪.		বে-সরকারী	মির্জা আজম উচ্চ বিদ্যালয়				
২৫.		বে-সরকারী	রহিমা জলিল উচ্চ বিদ্যালয়	২০৩জন	১১জন	মাহমুদপুর, ওয়ার্ড নং ০৩	না

ক্রঃ নং	ধরণ	সরকারী/বে- সরকারী/রেজিষ্টার্ড	মাধ্যমিক বিদ্যালয়ের নাম	শিক্ষার্থী	শিক্ষক/ শিক্ষিকা	অবস্থান/ ওয়ার্ড	বন্যা আশ্রয়কেন্দ্র হিসেবে ব্যবহৃত হয় কিনা
২৬.		বে-সরকারী	পুটিয়াপাড়া উচ্চ বিদ্যালয়	২৭৫জন	১৩জন	খাশিমারা, ওয়ার্ড নং ০৮	না
২৭.		বে-সরকারী	বঙ্গাবন্ধু উচ্চ বিদ্যালয়	১০৩জন	১২জন		না
২৮.		বে-সরকারী	ফাজিলা নছিম রইচউদ্দীন উচ্চ বিদ্যালয়	৪১৫জন	১৬জন	ঘোষেরপাড়া	না
২৯.		বে-সরকারী	কেজি এস মহর সোবাহান উচ্চ বিদ্যালয়	২৩১জন	১০জন	মেলান্দহ নাগেরপাড়া, ওয়ার্ড নং ০৩	না
৩০.		বে-সরকারী	এ বি সি এস উচ্চ বিদ্যালয়	১৯১জন	১১জন		না
৩১.		বে-সরকারী	এস এম মোসলেছুর রহমান উচ্চ বিদ্যালয়	২২১জন	১০জন		না
৩২.		বে-সরকারী	সমিজ উদ্দিন উচ্চ বিদ্যালয়	৫১১জন	১৭জন	শিহাটা	হ্যাঁ
৩৩.		বে-সরকারী	তেঘরিয়া উচ্চ বিদ্যালয়	৩১৭জন	১৫জন	তেঘরিয়া	না
৩৪.		বে-সরকারী	ভাবকী জি এম উচ্চ বিদ্যালয়	২৯৫জন	১৬জন	ভাবকী	না
৩৫.		বে-সরকারী	মালঞ্চ এম এ গফুর উচ্চ বিদ্যালয়	৪৬২জন	১৭জন	মালঞ্চ ওয়ার্ড নং ০১	হ্যাঁ
৩৬.		বে-সরকারী	বালুআটা এম এ রশিদ উচ্চ বিদ্যালয়	৩৯৫জন	১৬জন	বালুআটা	হ্যাঁ
৩৭.		বে-সরকারী	চর পলিশা জে এম উচ্চ বিদ্যালয়	২৩৮জন	১৫জন	চর পলিশা	না
৩৮.		বে-সরকারী	কলাবাধা নিম্ন মাধ্যমিক বালিকা বিদ্যালয়	১৩৮জন	১৩জন	কলাবাধা	না
৩৯.		বে-সরকারী	বি কে নিম্ন মাধ্যমিক বালিকা উচ্চ বিদ্যালয়	১৪৫জন	৫জন		না
৪০.		বে-সরকারী	নতুন কুড়ি বিদ্যাপীঠ	১২৫জন	০৬জন	মেলান্দহ	হ্যাঁ
৪১.		বে-সরকারী	পি টি আর নিম্ন মাধ্যমিক বিদ্যালয়	১৭২জন	০৬জন	১০ নং ইউপি, ওয়ার্ড নং ০২	না

তথ্য সূত্র: প্রাথমিক ও মাধ্যমিক শিক্ষা কর্মকর্তা, মেলান্দহ, বিভিন্ন মাদ্রাসার সুপার ও সরজমিনে পরিদর্শন।

● কলেজ

ক্রঃ নং	ধরণ	সরকারী/বে- সরকারী/রেজিষ্টার্ড	কলেজের নাম	শিক্ষার্থী	শিক্ষক/ শিক্ষিকা	অবস্থান/ ওয়ার্ড	বন্যা আশ্রয়কেন্দ্র হিসেবে ব্যবহৃত হয় কিনা
১.	কলেজ	বে-সরকারী	হাবিবুর রহমান ডিগ্রী কলেজ	৬৭০ জন	১৯জন	মাহমুদপুর, ০৩ নং ওয়ার্ড	হ্যাঁ
২.		বে-সরকারী	আ: জলিল কারীগরি কলেজ	৬১০জন	১৯জন	মাহমুদপুর, ০৩ নং ওয়ার্ড	না
৩.		বে-সরকারী	ইমামপুর মহিলা বি এম কলেজ	১৩৮জন	১১জন	ইমামপুর	না
৪.		সরকারী	মেলান্দহ সর: কলেজ	৫০০জন	১৩জন		হ্যাঁ
৫.		বে-সরকারী	আলিয়া আজম কলেজ	৩৫৮জন	১৩জন	টনকি	না
৬.		বে-সরকারী	হাজরাবাড়ীর সিরাজুল হক ডিগ্রী কলেজ	৩৭২জন	১৪জন	হাজরাবাড়ীর	হ্যাঁ
৭.		বে-সরকারী	বঙ্গাবন্ধু কলেজ	১০৯জন	১৩জন	ঝাউগড়া, ০৭ নং ওয়ার্ড	না
৮.		বে-সরকারী	শেখ ফজিলাতুনেছা ফিরাজির কলেজ	২১১জন	১১জন	মালঞ্চ, ০৩ নং ওয়ার্ড	না
৯.		বে-সরকারী	মাহমুদপুর টেকনিক্যাল কলেজ	৯০জন	০৯জন	মাহমুদপুর, ০৩ নং ওয়ার্ড	না
১০.		বে-সরকারী	মেলান্দহ মহিলা কারীগরি কলেজ	১৯৬জন	১০জন	নাগেরপাড়া, ০৮ নং ওয়ার্ড	না
১১.		বে-সরকারী	জাহানারা লতিফা মহিলা ডিগ্রী কলেজ	১২০০জন	৬১জন	মেলান্দহ, সদর	না
১২.		বে-সরকারী	মেলান্দহ বি এম কলেজ	১৬২জন	০৬জন	গৌবিন্দপুর, ০৮ নং ওয়ার্ড	হ্যাঁ
১৩.		বে-সরকারী	এস এম মোসলেছুর রহমান কলেজ	২৬১জন	০৬জন	নলছিলা, ০৫নং ওয়ার্ড	হ্যাঁ

১৪.		বে-সরকারী	নাহিমা মোজাহারুল টেকনিক্যাল কলেজ	১২৭জন	০৭জন	মেলান্দহ, ০২ নং ওয়ার্ড	না
১৫.		বে-সরকারী	শেখ কামাল কলেজ	১৩১জন	০৬জন		না

তথ্য সূত্র: প্রাথমিক ও মাধ্যমিক শিক্ষা কর্মকর্তা, মেলান্দহ, বিভিন্ন মাদ্রাসার সুপার ও সরজমিনে পরিদর্শন।

● ব্যাক

ক্র:নং	ধরণ	সরকারী/বেসরকারী/রেজিষ্টার্ড	প্রাথমিক বিদ্যালয়ের নাম	শিক্ষার্থী	শিক্ষক/ শিক্ষিকা	কোথায় অবস্থান/ ওয়ার্ড	বন্যা আশ্রয়কেন্দ্র হিসেবে ব্যবহৃত হয় কিনা
১.	ব্র্যাক		কাজীর পাড়া মালান্দহ পৌরসভা	৩০ জন	০১জন	কাজীর পাড়া /০৩ নং ওয়ার্ড	না
২.	ব্র্যাক		সাদিপাটি (কুলিয়া ইউপি)	৩০ জন	০১জন	সাদিপাটি/০৪নং ওয়ার্ড	না
৩.	ব্র্যাক		বল্লভপুর	৩০ জন	০১জন	বল্লভপুর /০৯ নং ওয়ার্ড	না
৪.	ব্র্যাক		দাউদপুর	৩০ জন	০১জন	দাউদপুর /০৭	না
৫.	ব্র্যাক		পূর্ব আদ্রা	৩০ জন	০১জন	পূর্ব আদ্রা/০৫ নং ওয়ার্ড	হয়
৬.	ব্র্যাক		পশ্চিম আদ্রা	৩০ জন	০১জন	পশ্চিম আদ্রা/০৬ নং ওয়ার্ড	না
৭.	ব্র্যাক		গোজা মানিকা	৩০ জন	০১জন	গোজা মানিকা/০৫ নং ওয়ার্ড	না
৮.	ব্র্যাক		বাঘাডোবা	৩০ জন	০১জন	বাঘাডোবা /০৬ নং ওয়ার্ড	না
৯.			বাসুদেবপুর	৩০ জন	০১জন	বাসুদেবপুর/০৮ নং ওয়ার্ড	না
১০.	ব্র্যাক		মলিকাডাংগা	৩০ জন	০১জন	মলিকাডাংগা /০৪ নং ওয়ার্ড	না
১১.	ব্র্যাক		নাংলা ইউপি হরিপুর	৩০ জন	০১জন	হরিপুর /০৬ নং ওয়ার্ড	না
১২.	ব্র্যাক		কামতেববাড়ীর	৩০ জন	০১জন	কামতেববাড়ীর /০৯ নং ওয়ার্ড	না
১৩.	ব্র্যাক		নলকুড়ি	৩০ জন	০১জন	নলকুড়ি /০৪ নং ওয়ার্ড	না
১৪.	ব্র্যাক		নটারকুড়া	৩০ জন	০১জন	নটারকুড়া /০৫ নং ওয়ার্ড	না
১৫.	ব্র্যাক		ঠেংগেপাড়া	৩০ জন	০১জন	ঠেংগেপাড়া/০৩ নং ওয়ার্ড	না
১৬.	ব্র্যাক		দাগী	৩০ জন	০১জন	দাগী/০২ নং ওয়ার্ড	না
১৭.	ব্র্যাক		বানিপাকুরিয়া	৩০ জন	০১জন	বানিপাকুরিয়া/০৪ নং ওয়ার্ড	না
১৮.	ব্র্যাক		শাহাজাতপুর	৩০ জন	০১জন	শাহাজাতপুর /০৪ নং ওয়ার্ড	না
১৯.	ব্র্যাক		বুরুঞ্জা	৩০ জন	০১জন	বুরুঞ্জা/০২নং ওয়ার্ড	না
২০.			জালালপুর	৩০ জন	০১জন	জালালপুর	না
২১.	ব্র্যাক		০৫ নং চর	৩০ জন	০১জন	০৫ নং ওয়ার্ড চর	না
২২.	ব্র্যাক		উদনাপাড়া	৩০ জন	০১জন	উদনাপাড়া	না
২৩.	ব্র্যাক		মালঞ্চ	৩০ জন	০১জন	মালঞ্চ	না
২৪.	ব্র্যাক		মামাভাগিনা	৩০ জন	০১জন	মামাভাগিনা	না
২৫.	ব্র্যাক		বালুরচর (শ্যামপুর ইউপি)	৩০ জন	০১জন	বালুরচর	না
২৬.	ব্র্যাক		পূর্ব শ্যামপুর	৩০ জন	০১জন	পূর্ব শ্যামপুর	না

তথ্য সূত্র: প্রাথমিক ও মাধ্যমিক শিক্ষা কর্মকর্তা, মেলান্দহ, বিভিন্ন মাদ্রাসার সুপার ও সরজমিনে পরিদর্শন।

● পাঠাগার

ক্রমিক নং	ইউনিয়নের নাম	সরকারী/বে- সরকারী/রেজিস্টার্ড	মাদ্রাসা/পাঠাগার নাম	শিক্ষার্থী	শিক্ষক/ শিক্ষিকা	অবস্থান/ ওয়ার্ড	বন্যা আশ্রয়কেন্দ্র হিসেবে ব্যবহৃত হয় কিনা
১.	মেলান্দহ পৌরসভা		মেলান্দহ পৌরসভা পাঠাগার	১২০০		মেলান্দহ পৌরসভা	না

তথ্য সূত্র: প্রাথমিক ও মাধ্যমিক শিক্ষা কর্মকর্তা, মেলান্দহ, বিভিন্ন মাদ্রাসার সুপার ও সরজমিনে পরিদর্শন।

● মাদ্রাসা

ক্রঃ নং	ইউনিয়নের নাম	সরকারী/বে- সরকারী/রেজিস্টার্ড	মাদ্রাসা/পাঠাগার নাম	শিক্ষার্থী	শিক্ষক/ শিক্ষিকা	অবস্থান/ ওয়ার্ড	বন্যা আশ্রয়কেন্দ্র হিসেবে ব্যবহৃত হয় কিনা
১.	দুরমুঠ	বে-সরকারী	খুদিয়ার কান্দা মফিজিয়া হাফেজিয়া ও এতিমখানা	২৫ জন	০১ জন	খুদিয়ার কান্দা, ০১ নং ওয়ার্ড	না
২.		বে-সরকারী	তমছেরিয়া রহিমিয়া নূরানী হাফেজিয়া মাদ্রাসা	২৮ জন	০১ জন	সুলতানখালী, ০৮ নং ওয়ার্ড	না
৩.		বে-সরকারী	হযরত মাহকামাল (র:) মাদ্রাসা ও এতিমখানা	১০ জন	০১ জন	দুরমুঠ, ০৯ নং ওয়ার্ড	না
৪.		বে-সরকারী	হামলা এমদাদুল কাওমী মাদ্রাসা	২০ জন	০২ জন	হামলা, নং ওয়ার্ড	না
৫.		বে-সরকারী	হতিজা হাফেজিয়া মাদ্রাসা ও এতিম খানা	৪০ জন	০২ জন	হতিজা, নং ওয়ার্ড	হ্যাঁ
৬.		বে-সরকারী	সুন্নুলিয়া আমবাড়ীরয়া হাফেজিয়া মাদ্রাসা ও এতিমখানা	৩০ জন	০১ জন	সুন্নুলিয়া, ০৬নং ওয়ার্ড	না
৭.		বে-সরকারী	কালাবাধা হাফেজিয়া মাদ্রাসা ও এতিমখানা	৩২ জন	০৩ জন	কালাবাধা ০১ নং ওয়ার্ড	না
৮.		বে-সরকারী	হলুদ মসজিদ হাফেজিয়া মাদ্রাসা	৫০ জন	০১ জন	দৌলতপুর, ০৭ নং ওয়ার্ড	না
৯.		বে-সরকারী	রুকনাই মিসফর হল জান্নাত কাওমী মাদ্রাসা	৫৫ জন	০৬ জন	রুকনাই,	না
১০.	কুলিয়া	বে-সরকারী	কুলিয়া দাখিল মাদ্রাসা	৩০০ জন	১৭ জন	কুলিয়া, ০২ নং ওয়ার্ড	না
১১.		বে-সরকারী	কারাকান্দি ইসলামিয়া মাদ্রাসা	১৪৫ জন	১৯ জন	কারাকান্দি,	হ্যাঁ
১২.		বে-সরকারী	টনকি বাজার মাদ্রাসা ও পাঠাগার	১৮০ জন	৭ জন	টনকি, ০১ নং ওয়ার্ড	হ্যাঁ
১৩.	মাহমুদপুর	বে-সরকারী	চর মাহমুদপুর দাখিল মাদ্রাসা	২২৩ জন	১০ জন	চর মাহমুদপুর, ০৯ নং ওয়ার্ড	না
১৪.		বে-সরকারী	পয়লা বানিয়া বাড়ীর ইসলামিয়া ফাজিল (ডিগ্রি) মাদ্রাসা	৩১০ জন	১৩ জন	পয়লা বানিয়া, ০৩ নং ওয়ার্ড	না
১৫.		বে-সরকারী	খাবুলিয়া দাখিল মাদ্রাসা	১৭১ জন	১১ জন	খাবুলিয়া, ০৭ নং ওয়ার্ড	না
১৬.		বে-সরকারী	নলছিয়া বানাবাধী ইসলামিয়া দাখিল মাদ্রাসা	২১১ জন	১৩ জন	নলছিয়া, ০৫ নং ওয়ার্ড	হ্যাঁ
১৭.		বে-সরকারী	দারুল উলুম মাদ্রাসা মাহমুদপুর	১৫০ জন	৫ জন	আতবাড়িয়া, ০২ নং ওয়ার্ড	না
১৮.	নাংলা	বে-সরকারী	জামিয়া ফারুকিয়া ইসলামিয়া নাংলা মাদ্রাসা	১৫০ জন	৯ জন	নাংলাহাটা, ০৮ নং ওয়ার্ড	না
১৯.		বে-সরকারী	চাড়াইলদার জাহানারা হাবিব দাখিল মাদ্রাসা	জন	-	-	না
২০.		বে-সরকারী	রুপসীহাটা দারুল কাওমী মাদ্রাসা	৯০ জন	৪ জন	রুপসীহাটা, ০৪ নং ওয়ার্ড	না
২১.		বে-সরকারী	বাসুদেবপুর মসজিদিয়া দারুল উলুম মাদ্রাসা	২০০ জন	১১ জন	বাসুদেবপুর, ০৪ নং ওয়ার্ড	না
২২.		বে-সরকারী	আলহাজ আব্দুল কাইয়ুম দাখিল		১৪ জন	বাসুদেবপুর,	না

ক্রঃ নং	ইউনিয়নের নাম	সরকারী/বে- সরকারী/রেজিষ্টার্ড	মাদ্রাসা/পাঠাগার নাম	শিক্ষার্থী	শিক্ষক/ শিক্ষিকা	অবস্থান/ ওয়ার্ড	বন্যা আশ্রয়কেন্দ্র হিসেবে ব্যবহৃত হয় কিনা
			মাদ্রাসা	২৭৫জন		০৪ নং ওয়ার্ড	
২৩		বে-সরকারী	পাখলিয়া হেফজ মাদ্রাসা	জন	-	-	না
২৪		বে-সরকারী	শাহসুফি হযরত খাজা ইউনুস আলী হাফেজিয়া মাদ্রাসা	২০ জন	১জন	কানদেব বাড়ীর, ০৮ নং ওয়ার্ড	না
২৫		বে-সরকারী	আয়েশা সিদ্দিকা (র:) মহিলা কাওমি মাদ্রাসা	৪০জন	৩জন	বাসুদেবপুর ০৩ নং ওয়ার্ড	না
২৬		বে-সরকারী	বাগুরপাড়া নুরানী মাদ্রাসা	৩৫ জন	২জন	বাগুরপাড়া, ০৩ নং ওয়ার্ড	না
২৭		বে-সরকারী	আ: রাজ্জাক নুরানী হাফেজিয়া মাদ্রাসা	৪১ জন	১জন	বাগুরপাড়া, ০৩ নং ওয়ার্ড	না
২৮	নয়ানগর	বে-সরকারী	০৫ নং চর মদিনাতুল হাফেজিয়া মাদ্রাসা ও এতিমখানা	৪৫জন	১জন	০৯ নং ওয়ার্ড, চর	না
২৯		বে-সরকারী	মালঞ্জ আল আমীন জামেরিয়া কামিল মাদ্রাসা	৬৩৬জন	২৭জন	মালঞ্জ, ০৫নং ওয়ার্ড	না
৩০		বে-সরকারী	আল আমীন জমিরিয়া মহিলা ফাজিল মাদ্রাসা	৫৫১জন	২৮জন	মালঞ্জ, ০৫নং ওয়ার্ড	না
৩১		বে-সরকারী	আল আমীন জমিরিয়া কমপ্লেক্স ও এতিমখানা	১২০জন	৬জন	মালঞ্জ, ০৫নং ওয়ার্ড	না
৩২		বে-সরকারী	সৈঘার বাড়ীর মধ্য পাড়া নুরানী মাদ্রাসা	৩৫ জন	২জন	সৈঘার বাড়ীর	না
৩৩		বে-সরকারী	আল আমীন জমিরিয়া হেফজ মাদ্রাসা	২১০ জন	৪জন	মালঞ্জ, ০৫নং ওয়ার্ড	না
৩৪		বে-সরকারী	আল আমীন জমিরিয়া মহিলা হেফজ মাদ্রাসা	১২৭ জন	৩জন	মালঞ্জ, ০৫নং ওয়ার্ড	না
৩৫		বে-সরকারী	উদনাপাড়া হেফজ মাদ্রাসা	৪১ জন	১জন	উদনাপাড়া	না
৩৬		বে-সরকারী	মামাভাগিনা নূর হেফজ মাদ্রাসা	৫৮ জন	১জন	মামাভাগিনা	না
৩৭	০৬ নং আদ্রা	বে-সরকারী	আদ্রা কাওমি মাদ্রাসা	৫৩জন	১জন	আদ্রা	
৩৮		বে-সরকারী	মলিকাডাংগা হাফেজিয়া মাদ্রাসা	৩১০ জন	৬জন	মলিকাডাংগা	না
৩৯		বে-সরকারী	বাঘাডোবা হাফেজিয়া মাদ্রাসা	১০৫ জন	৩জন	বাঘাডোবা	না
৪০		বে-সরকারী	খুরী হাফেজিয়া মাদ্রাসা	৫৩জন	১জন	খুরী	না
৪১		বে-সরকারী	খুরী টনকি পাড়া আলহাজ্জ এম এ রশিদ হাফেজিয়া মাদ্রাসা	৮৫ জন	৩জন	খুরী	না
৪২	চর বানি পাকুরিয়া	বে-সরকারী	রায়ের বাকাই দাখিল মাদ্রাসা	১৭৫জন	১২জন	রায়ের বাকাই, ০৯ নং ওয়ার্ড	না
৪৩		বে-সরকারী	মহিরামকুল হাফেজিয়া মাদ্রাসা	৭০জন	২জন	মহিরামকুল, ০৬নং ওয়ার্ড	না
৪৪		বে-সরকারী	বেতমারী হাফিজিয়া মাদ্রাসা	৫০জন	২জন	বেতমারী, ০১নং ওয়ার্ড	না
৪৫		বে-সরকারী	শিহাটা হাফিজিয়া মাদ্রাসা	৫২জন	২জন	শিহাটা, ০৫ ওয়ার্ডনং চর	হ্যাঁ
৪৬		বে-সরকারী	হরিনাপাই এমতেদিয়া ভাষারিয়া হাফেজিয়া মাদ্রাসা	২৫জন	২জন	হরিনাপাই , ০৫নং ওয়ার্ড	হ্যাঁ
৪৭		বে-সরকারী	রায়ের বাকাই আলোয়া মাদ্রাসা	২৫০জন	১৩জন	রায়ের বাকাই, ০৫নং ওয়ার্ড	হ্যাঁ
৪৮		বে-সরকারী	শিহরী ফুরকানিয়া হাফেজিয়া মাদ্রাসা	৩০জন	২জন	শিহরী, ০৪ নং ওয়ার্ড	না
৪৯		বে-সরকারী	তেঘরিয়া ভাংগনীডাংগা হাফেজিয়া মাদ্রাসা	১০০জন	৩জন	তেঘরিয়া, ০৬ নং ওয়ার্ড	না
৫০		বে-সরকারী	দক্ষিন হাফেজিয়া মাদ্রাসা	৩৫ জন	১জন	মহিরামকুল, ০৬ নং ওয়ার্ড	না
৫১	ঘোষেরপাড়া	বে-সরকারী	তালুকপাড়া হাফেজিয়া মাদ্রাসা	১২৭ জন	৩জন	মালঞ্জ, ০৫নং ওয়ার্ড	না
৫২		বে-সরকারী	বেলতলী দাখিল মাদ্রাসা	২২৭ জন	৮জন	তালুকপাড়া ,	হ্যাঁ

ক্রঃ নং	ইউনিয়নের নাম	সরকারী/বে- সরকারী/রেজিষ্টার্ড	মাদ্রাসা/পাঠাগার নাম	শিক্ষার্থী	শিক্ষক/ শিক্ষিকা	অবস্থান/ ওয়ার্ড	বন্যা আশ্রয়কেন্দ্র হিসেবে ব্যবহৃত হয় কিনা
৫৩		বে-সরকারী	কায়েমুদ্দীন দাখিল মাদ্রাসা	১২৫ জন	৮জন	বেলতলী	হ্যাঁ
৫৪		বে-সরকারী	বীর ঘোষেরপাড়া হাফেজিয়া মাদ্রাসা	১০০জন	২জন	পূর্ব বীর ঘোষেরপাড়া, ০৮ নং ওয়ার্ড	না
৫৫		বে-সরকারী	দক্ষিণ ঘোষেরপাড়া কাওমি মাদ্রাসা	৫৩ জন	২জন	দক্ষিণ ঘোষেরপাড়া	না
৫৬		বে-সরকারী	ছবিলাপুর হাফেজিয়া মাদ্রাসা	৭৩ জন	৩জন	ছবিলাপুর	না
৫৭		বে-সরকারী	ছবিলা আকন্দপাড়া হাফেজিয়া মাদ্রাসা	২৮জন	২জন	ছবিলাপুর	না
৫৮		বে-সরকারী	পূর্ব ছবিলাপুর হাফেজিয়া মাদ্রাসা	২৬জন	২জন	ছবিলাপুর	না
৫৯		বে-সরকারী	বাগবাড়ীর হাফেজিয়া মাদ্রাসা	৩২ জন	২জন	বাগবাড়ী, ০২ নং ওয়ার্ড	না
৬০		ঝাউগড়া	বে-সরকারী	ইন্দ্রবাড়ীর হাফেজিয়া মাদ্রাসা	৩২ জন	১জন	ইন্দ্রবাড়ী, ০৫ নং ওয়ার্ড
৬১		বে-সরকারী	শেখসাদি জালাল সরকার বাড়ীর হাফেজিয়া মাদ্রাসা	৫১জন	১জন	শেখসাদি, ০৭নং ওয়ার্ড	না
৬২		বে-সরকারী	ঝাউগড়াপলাশী বাজার হাফেজিয়া মাদ্রাসা	৫০জন	২জন	ঝাউগড়া, ০৬ নং ওয়ার্ড	না
৬৩		বে-সরকারী	গাজিপুর হাফেজিয়া মাদ্রাসা	২৩ জন	১জন	ঝাউগড়া, ০৬নং ওয়ার্ড	না
৬৪		শ্যামপুর	বে-সরকারী	পূর্ব শ্যামপুর ফজলুল করিম হাফেজিয়া এবং এতিমখানা মাদ্রাসা	৩০জন	২জন	পূর্ব শ্যামপুর
৬৫		বে-সরকারী	দক্ষিণ বালুরচর ফজলুল হক হাফেজিয়া মাদ্রাসা	৬২ জন	২জন	শ্যামপুর	না
৬৬		বে-সরকারী	দারুল কোরআন হাফেজিয়া মাদ্রাসা	২০ জন	২জন	শ্যামপুর	না
৬৭		বে-সরকারী	জামিয়া আবু হরাইয়া কাওমী মাদ্রাসা	২৫০জন	৮জন	শ্যামপুর	না
৬৮		বে-সরকারী	শাহাজাতপুর খান পাড়া হাফেজিয়া মাদ্রাসা	৮৫ জন	৩জন	শাহাজাতপুর খান পাড়া	না
৬৯		বে-সরকারী	উত্তর বালুর চর নূর হেফজ মাদ্রাসা	৩৫জন	১জন	উত্তর বালুর চর	না
৭০		বে-সরকারী	টুপকারচর হেফজ মাদ্রাসা	৮০জন	২জন	টুপকারচর	না
৭১		বে-সরকারী	পশ্চিম শ্যামপুর হেফজ মাদ্রাসা	২০জন	২জন	পশ্চিম শ্যামপুর	না
৭২		বে-সরকারী	উত্তর বালুর চরশাহবুদ্দিয়া বাগে জান্নাত মাদ্রাসা	৩০জন	২জন	উত্তর বালুর চর, ০৫ নং ওয়ার্ড	না
৭৩		বে-সরকারী	আহম্মদ নগর কাজাইকাটা মাদ্রাসা			আহম্মদ নগর	
৭৪		বে-সরকারী	চর বসন্ত মধ্যপাড়া হাফেজিয়া মাদ্রাসা	৩২জন	১৩জন	চর বসন্ত মধ্যপাড়া, ০৮নং ওয়ার্ড	না
৭৫	মেলান্দহ পৌরসভা	বে-সরকারী	চারালদার জাহানার হাবীবা দাখিল মাদ্রাসা	২২১জন	১৭জন	চাড়ালাদার ওয়ার্ড	না
৭৬		বে-সরকারী	দক্ষিণা ঘুঘের পাড়া ইসলামীয়া দাখিল মাদ্রাসা	৪১৫জন	১৮জন	ঘোষেরপাড়া ওয়ার্ড, ০৫ নং	না
৭৭		বে-সরকারী	গবিন্দ বালিকা দাখিল মাদ্রাসা	৩১৪জন	১৪জন	গৌবিন্দ, ওয়ার্ড ০৪ নং	না
৭৮		বে-সরকারী	হযরত শাহজামাল দাখিল মাদ্রাসা	২১৫ জন	১৭জন	গৌবিন্দ, ওয়ার্ড ০৪ নং	না
৭৯		বে-সরকারী	জাঞ্জালিয়া মির্জা আজম দাখিল মাদ্রাসা	২১৫ জন	১৯জন	জাঞ্জালিয়া, ওয়ার্ড ০৬ নং	না
৮০		বে-সরকারী	কিজি এস বারেক আইয়ুব দাখিল মাদ্রাসা	২১৫জন	১৪জন	জাঞ্জালিয়া, ওয়ার্ড ০৬ নং	না
৮১		বে-সরকারী	কাবিলা দাখিল মাদ্রাসা	২১২জন	১৫	গৌবিন্দ	না

ক্রঃ নং	ইউনিয়নের নাম	সরকারী/বে- সরকারী/রেজিষ্টার্ড	মাদ্রাসা/পাঠাগার নাম	শিক্ষার্থী	শিক্ষক/ শিক্ষিকা	অবস্থান/ ওয়ার্ড	বন্যা আশ্রয়কেন্দ্র হিসেবে ব্যবহৃত হয় কিনা
৮২		বে-সরকারী	কোনা মালঞ্চ আমিনা দাখিল মাদ্রাসা	৩১৪জন	১৬	মালঞ্চ	না
৮৩		বে-সরকারী	কোলিয়া ইসলামীয়া দাখিল মাদ্রাসা	২৪১জন	১৭	মালঞ্চ	না
৮৪		বে-সরকারী	মালঞ্চ আলআমিন জামিরিয়া কামিল মাদ্রাসা	৪১৯জন	২১	মালঞ্চ, ওয়ার্ড ০৫ নং	হ্যাঁ
৮৫		বে-সরকারী	মেলান্দহ সদর ইসলামীয়া সিনিয়ন ফাজিল মাদ্রাসা	৪৯১ জন	২২	ফুলছেন্যা	না
৮৬		বে-সরকারী	নলসিয়া থানাবান্দা ইসলামীয়া দাখিল মাদ্রাসা	৩১৪জন	২১জন	নলছিয়া	না
৮৭		বে-সরকারী	কয়লা বানিয়াবাড়ীর ইসলামীয়া ফাজিল মাদ্রাসা	৩১৩জন	১৫জন	বানিয়াবাড়ী, ওয়ার্ড ০৫ নং	না
৮৮		বে-সরকারী	পুড়াবাড়ীর আসরাফুল উলুম দাখিল মাদ্রাসা	২২৯জন	১৬জন	পুড়াবাড়ী, ওয়ার্ড ০৪ নং	না
৮৯		বে-সরকারী	পূর্ব থুরী দাখিল মাদ্রাসা	১১৪জন	১৪জন	থুরী	হ্যাঁ
৯০		বে-সরকারী	রায়ের বাকাই ইসলামীয়া দাখিল মাদ্রাসা	৩১৪জন	১৫জন	রায়ের বাকাই, ওয়ার্ড ০৩ নং	না
৯১		বে-সরকারী	শিরিঘাট তেপুরিয়া দাখিল মাদ্রাসা	২৯৫জন	১৪জন	তেঘরিয়া, ০৪ নং ওয়ার্ড	না
৯২		বে-সরকারী	সুরুলিয়া আহমাদিরা তুবালিকা দাখিল মাদ্রাসা	২১১জন	১৫জন	সুরুলিয়া, ০৫ নং ওয়ার্ড	না
৯৩		বে-সরকারী	তারাকান্দি ইসলামিয়া আলিয়া মাদ্রাসা				না
৯৪	মেলান্দহ পৌরসভা	বে-সরকারী	মেলান্দহ সিনিয়র ফালিজ মাদ্রাসা	৪১৩জন	২২জন	শাহজাতপুর, ০৫ নং ওয়ার্ড	হ্যাঁ
৯৫		বে-সরকারী	বাইতুল উলুম মাদ্রাসা	৯৫জন	০৪জন	নাগেরপাড়া ০৮ নং, ওয়ার্ড	না
৯৬		বে-সরকারী	মেলান্দহ জামিয়া হসানিয়া আরাবিয়া মাদ্রাসা	৬৫০জন	৩১জন	মেলান্দহ সদর	না
৯৭		বে-সরকারী	ইন্ডিসীয়া দারুল উলুম মাদ্রাসা	৪৭জন	২জন		না
৯৮		বে-সরকারী	মলিকাডাংগা আমতলা হাফেজিয়া মাদ্রাসা	৪১০জন	১০জন	মলিকাডাংগা	না
৯৯		বে-সরকারী	মেলান্দহ হাফেজিয়া মাদ্রাসা				না
১০০		বে-সরকারী	মধ্য মাহজাতপুর হাফেজিয়া মাদ্রাসা	৫০জন	৩জন	শাহজাতপুর, ০২ নং ওয়ার্ড	না
১০১		বে-সরকারী	খানপাড়া পূর্বপাড়া শাহজাতপুর হাফেজিয়া মাদ্রাসা	২৫জন	১জন	শাহজাতপুর, ০২ নং ওয়ার্ড	না
১০২		বে-সরকারী	শ্যামপুর নয়ানগর মাদ্রাসা	৩০০জন	৮জন	শ্যামপুর, ০১ নং	না
১০৩		বে-সরকারী	শ্যামপুর নদীর পাড় হাফেজিয়া মাদ্রাসা	৪০জন	২জন	শ্যামপুর, ০১ নং ওয়ার্ড	না
১০৪		বে-সরকারী	মধ্য মেঘারপাড়া হাফিজিয়া মাদ্রাসা	৫০জন	১জন	মেঘারবাড়ীর, ০২ নং ওয়ার্ড	না
১০৫		বে-সরকারী	চাকদহ আহ: মশকি কওমি মহিলা মাদ্রাসা	৩৬জন	৬জন	চাকদহ, ০৩ নং ওয়ার্ড	না
১০৬		বে-সরকারী	উত্তর আদিপেত হাফেজিয়া মাদ্রাসা	৩০জন	১জন	আদিপেত, ০৫ নং ওয়ার্ড	না
১০৭		বে-সরকারী	এমদাদিয়া হাফেজিয়া মাদ্রাসা দিঘলবাড়ীর	১১৫জন	৫জন	দিঘলবাড়ীর, ০২ নং ওয়ার্ড	না
১০৮		বে-সরকারী	মেলান্দহ উসমানিয়া দারুল কুরআন হাফেজিয়া মাদ্রাসা	২৫জন	১জন	ফুলছেন্যা	হ্যাঁ

তথ্য সূত্র: প্রাথমিক ও মাধ্যমিক শিক্ষা কর্মকর্তা, মেলান্দহ, বিভিন্ন মাদ্রাসার সুপার ও সরজমিনে পরিদর্শন।

সংযুক্তি -৮

ইউনিয়ন ভিত্তিক মসজিদ ও মন্দিরের নামসহ মসজিদ ও মন্দিরটি কোথায় অবস্থিত এবং বর্তমান অবস্থা

ইউনিয়নের নাম	ক্র: নং	মসজিদ				
		মসজিদের নাম	গ্রামের নাম	ওয়ার্ড নং	বর্তমান অবস্থা	
দুরমুঠ	১.	খুদিয়ার কান্দা উত্তর পাড়া মসজিদ	খুদিয়ার কান্দা	-	ভাল	
	২.	খুদিয়ার কান্দা দক্ষিণ পাড়া মসজিদ	খুদিয়ার কান্দা	-	ভাল	
	৩.	রুকনাই পশ্চিমপাড়া পাড়া মসজিদ	রুকনাই	-	ভাল	
	৪.	রুকনাই মধ্য পাড়া মসজিদ	রুকনাই	-	ভাল	
	৫.	রুকনাই দক্ষিণ পাড়া পাড়া মসজিদ	রুকনাই	-	মোটামুটি	
	৬.	রুকনাই দক্ষিণ পাড়া মসজিদ	রুকনাই	-	মোটামুটি	
	৭.	রুকনাই দক্ষিণ পাড়া মসজিদ	রুকনাই	-	মোটামুটি	
	৮.	পশ্চিম হামলা পাড়া মসজিদ	হামলা	-	ভাল	
	৯.	পূর্ব হামলা মসজিদ	হামলা	-	ভাল	
	১০.	জাঙ্গালিয়া মধ্য পাড়া মসজিদ	জাঙ্গালিয়া	-	ভাল	
	১১.	জাঙ্গালিয়া পূর্বপাড়া মসজিদ	জাঙ্গালিয়া	-	ভাল	
	১২.	জাঙ্গালিয়া পশ্চিম পাড়া মসজিদ	জাঙ্গালিয়া	-	ভাল	
	১৩.	বীর হাতিজা মসজিদ	হাতিজা	-	ভাল	
	১৪.	চর হাতিজা মসজিদ	হাতিজা	-	ভাল	
	১৫.	চর হাতিজা মসজিদ	হাতিজা	-	ভাল	
	১৬.	মন্ডল বাড়ীর মসজিদ	আমবাড়ীরয়া	-	ভাল	
	১৭.	আমবাড়ীরয়া জামে মসজিদ	আমবাড়ীর	-	ভাল	
	১৮.	বকুল তলা জামে মসজিদ	আমবাড়ীর	-	ভাল	
	১৯.	পশ্চিম পাড়া জামে মসজিদ	আমবাড়ীর	-	ভাল	
	২০.	ফুলতলা জামে মসজিদ	ফুলতলা	-	ভাল	
	২১.	আমবাড়ীর জামে মসজিদ	আমবাড়ীর	০৫	ভাল	
	২২.	সবুলিয়া জামে মসজিদ	সবুলিয়া	০৬	মোটামুটি	
	২৩.	সবুলিয়া পশ্চিম পাড়া মসজিদ	সবুলিয়া	০৬	মোটামুটি	
	২৪.	সবুলিয়া মধ্যপাড়া জামে মসজিদ	সবুলিয়া	০৬	ভাল	
	২৫.	বালাবাধা জামে মসজিদ	বালাবাধা	০৭	ভাল	
	২৬.	বালাবাধা মধ্য পাড়া মসজিদ	বালাবাধা	০৭	ভাল	
	২৭.	বালাবাধা পূর্ব পাড়া মসজিদ	বালাবাধা	০৭	ভাল	
	২৮.	সুলতান খালী জামে মসজিদ	সুলতান খালী	০৮	ভাল	
	২৯.	দুরমুঠ জামে মসজিদ	দুরমুঠ	০৯	ভাল	
	৩০.	দুরমুঠ মধ্য পাড়া মসজিদ	দুরমুঠ	০৯	ভাল	
	৩১.	দুরমুঠ পূর্ব পাড়া মসজিদ	দুরমুঠ	০৯	ভাল	
	৩২.	দুরমুঠ পশ্চিম পাড়া মসজিদ	দুরমুঠ	০৯	ভাল	
	৩৩.	দুরমুঠউত্তর পাড়া মসজিদ	দুরমুঠ	০৯	ভাল	
	৩৪.	গুছা পাড়া মসজিদ	গুছা পাড়া	০২	ভাল	
	৩৫.	বাহের চর মসজিদ	বাহের চর	০৮	ভাল	
	৩৬.	হাসলা দক্ষিণ পাড়া মসজিদ	হাসলা	০৩	ভাল	
	৩৭.	রুকনাই জামে মসজিদ	রুকনাই	০২	ভাল	
	৩৮.	আমবাড়ীরয়া জামে মসজিদ	আমবাড়ীরয়া	০৫	ভাল	
	৩৯.	রুকনাই জামে মসজিদ	রুকনাই	০২	ভাল	
	৪০.	ফুলতলা মসজিদ	ফুলতলা	০২	ভাল	
	৪১.	সীতানী আশ্রয়কেন্দ্র জামে মসজিদ	সীতানী	০১	ঝুঁকিপূর্ণ	
	কুলিয়া	৪২.	টনকি বাজার জামে মসজিদ	টনকি	০১	ভাল
		৪৩.	টনকি মধ্যপাড়া জামে মসজিদ	টনকি	০১	ভাল
		৪৪.	দাওয়তপুর	দাওয়তপুর	০১	ভাল
		৪৫.	পূর্ব দাওয়তপুর জামে মসজিদ	দাওয়তপুর	০১	ভাল
		৪৬.	ডেফলাপাড়া জামে মসজিদ	ডেফলাপাড়া	০১	ভাল
		৪৭.	মধ্যপাড়া ডেফলা জামে মসজিদ	ডেফলা	০১	ভাল

ইউনিয়নের নাম	ক্র: নং	মসজিদ			
		মসজিদের নাম	গ্রামের নাম	ওয়ার্ড নং	বর্তমান অবস্থা
	৪৮.	টনকিনয়াপাড়া জামে মসজিদ	টনকিনয়াপাড়া	০২	ভাল
	৪৯.	পূর্বপাড়া জামে মসজিদ	পূর্বপাড়া	০২	ভাল
	৫০.	কুলিয়া জামে মসজিদ	কুলিয়া	০২	ভাল
	৫১.	বল্লভপুর জামে মসজিদ	বল্লভপুর	০২	ভাল
	৫২.	বল্লভপুর মধ্যপাড়া মসজিদ	বল্লভপুর	০২	ভাল
	৫৩.	বল্লভপুর পশ্চিমপাড়া মসজিদ	বল্লভপুর	০২	ভাল
	৫৪.	সাদিপাটি মসজিদ	সাদিপাটি	০৪	ভাল
		৫৫.	সাদিপাটি পূর্ব সাদিপাটি মসজিদ	সাদিপাটি	০৪
৫৬.		পশ্চিম পাড়া মসজিদ	সাদিপাটি	০৪	ভাল
৫৭.		২য় সাদিপাটি মসজিদ	সাদিপাটি	০৪	ভাল
৫৮.		পচা বহলা	সাদিপাটি	০৪	ভাল
৫৯.		মসজিদ মধ্যপাড়া মসজিদ	সাদিপাটি	০৪	ভাল
৬০.		পূর্বপাড়া মসজিদ	সাদিপাটি	০৪	ভাল
৬১.		চিনিতোলা	চিনিতোলা	০৭	ভাল
৬২.		চিনিতোলা পূর্ব পাড়া মসজিদ	চিনিতোলা	০৭	ভাল
৬৩.		চিনিতোলা মধ্য পাড়া মসজিদ	চিনিতোলা	০৭	ভাল
৬৪.		তেঘরিয়া মসজিদ	তেঘরিয়া	০৬	ভাল
৬৫.		তেঘরিয়া মধ্যপাড়া মসজিদ	তেঘরিয়া	০৬	ভাল
৬৬.		তেঘরিয়া পূর্ব পাড়া মসজিদ		০৬	ভাল
৬৭.		টনকির মারপাড়া মসজিদ	টনকির মারপাড়া	০৬	ভাল
৬৮.		গুগলি মসজিদ	গুগলি	০১	ভাল
৬৯.		পূর্বগুগলি মসজিদ	গুগলি	০১	ভাল
৭০.		মধ্য পীরগাছা মসজিদ	পীরগাছা	০৭	
৭১.		কাংগালকুশা	কাংগালকুশা	০৯	ভাল
৭২.		কাংগালকুশা পূর্বপাড়া মসজিদ	কাংগালকুশা	০৯	ভাল
৭৩.		তারাকান্দি	তারাকান্দি	০৯	ভাল
৭৪.		পশ্চিম তারাকান্দি জামে মসজিদ	তারাকান্দি	০৯	ভাল
৭৫.		পীরগাছা মসজিদ	পীরগাছা	০৭	ভাল
৭৬.		ভালুকা মসজিদ	ভালুকা	০৮	ভাল
৭৭.		পূর্বপাড়া মসজিদ	পূর্বপাড়া	০৮	ভাল
৭৮.		ডলিরভিটা মসজিদ	ডলিরভিটা	০৮	
৭৯.		পূর্ব ডালিরভিটা মসজিদ	ডলিরভিটা	০৮	ভাল
নয়ানগর		৮০.	০৫ নং চর জামে মসজিদ	০৫ নং চর	০৯
	৮১.	মেঘার বাড়ীর মধ্য পাড়া জামে মসজিদ	মেঘার বাড়ীর	০১	ভাল
	৮২.	মেঘার বাড়ীর দক্ষিণ পাড়া জামে মসজিদ	মেঘার বাড়ীর	০১	সাধারণ
	৮৩.	মেঘার বাড়ীর উত্তর পাড়া জামে মসজিদ	মেঘার বাড়ীর	০১	ভাল
	৮৪.	পূর্ব নয়ানগর জামে মসজিদ	পূর্ব নয়ানগর	০১	ভাল
	৮৫.	জালালপুর জামে মসজিদ	জালালপুর	০২	ভাল
	৮৬.	দাগি জামে মসজিদ	দাগি	০২	ভাল
	৮৭.	দাগি উত্তর পাড়া জামে মসজিদ	দাগি উত্তর পাড়া	০২	ভাল
	৮৮.	দাগি দক্ষিণ পাড়া জামে মসজিদ	দাগি দক্ষিণ পাড়া	০২	ভাল
	৮৯.	দাগি পূর্ব পাড়া জামে মসজিদ	দাগি পূর্ব পাড়া	০২	ভাল
	৯০.	বুরুঞ্জা জামে মসজিদ	বুরুঞ্জা	০৩	ভাল
	৯১.	বুরুঞ্জা পশ্চিম পাড়া জামে মসজিদ	বুরুঞ্জা পশ্চিম পাড়া	০৩	ভাল
	৯২.	বুরুঞ্জা পশ্চিম পাড়াজামে মসজিদ	বুরুঞ্জা পশ্চিম পাড়া	০৩	ভাল
	৯৩.	পশ্চিম বুরুঞ্জা জামে মসজিদ	পশ্চিম বুরুঞ্জা	০৩	ভাল
	৯৪.	আলোকদিয়া জামে মসজিদ	আলোকদিয়া	০৪	মোটামুটি
	৯৫.	উদনাপাড়া জামে মসজিদ	উদনাপাড়া	০৪	ভাল

ইউনিয়নের নাম	ক্র: নং	মসজিদ			
		মসজিদের নাম	গ্রামের নাম	ওয়ার্ড নং	বর্তমান অবস্থা
	৯৬.	গবিন্দগঞ্জ জামে মসজিদ	গবিন্দগঞ্জ	০৪	ভাল
	৯৭.	বানিপাকুরিয়া জামে মসজিদ	বানিপাকুরিয়া	০৪	ভাল
	৯৮.	বানিপাকুরিয়া উত্তর পাড়া জামে মসজিদ	বানিপাকুরিয়া	০৪	ভাল
	৯৯.	লক্ষীপুর জামে মসজিদ	লক্ষীপুর	০৪	ভাল
	১০০.	মালঞ্চ বড় বাড়ীর জামে মসজিদ	মালঞ্চ	০৫	ভাল
	১০১.	মামা ভাগিনা জামে মসজিদ	মামা ভাগিনা	০৬	ভাল
	১০২.	পূর্বমালঞ্চ জামে মসজিদ	পূর্ব মালঞ্চ	০৬	ভাল
	১০৩.	পশ্চিম মালঞ্চ জামে মসজিদ	পশ্চিম মালঞ্চ	০৬	ভাল
	১০৪.	আলোকদিয়া জামে মসজিদ	আলোকদিয়া	০৬	ভাল
	১০৫.	আলোকদিয়া উত্তর পাড়া জামে মসজিদ	আলোকদিয়া	০৬	ভাল
	১০৬.	সাধুপুর জামে মসজিদ	সাধুপুর	০৭	ভাল
	১০৭.	সাধুপুর দক্ষিণ পাড়া জামে মসজিদ	সাধুপুর	০৭	ভাল
	১০৮.	সাধুপুর পূর্ব পাড়া জামে মসজিদ	সাধুপুর	০৮	ভাল
	১০৯.	সাধুপুর মধ্যপাড়া জামে মসজিদ	সাধুপুর	০৮	ভাল
	১১০.	ঝটিরাগ জামে মসজিদ	ঝটিরাগ	০৯	ভাল
	১১১.	০৫ নং চর উত্তর পাড়া জামে মসজিদ	০৫ নং চর	০৯	ভাল
	০৬ নং আদ্রা	১১২.	মলিকাডাঙ্গা জামে মসজিদ	মলিকাডাঙ্গা	০৮
১১৩.		বাঘাডোবা জামে মসজিদ	বাঘাডোবা	০৮	আধাপাকা
১১৪.		গিন্দা জামে মসজিদ	গিন্দা	০৯	ভাল
১১৫.		আলাইরপাড় জামে মসজিদ	আলাইরপাড়	০৭	ভাল
১১৬.		নাওঘাটা জামে মসজিদ	নাওঘাটা	০৭	আধাপাকা
১১৭.		পশ্চিম খুরী জামে মসজিদ	পশ্চিম খুরী	০৫	আধাপাকা
১১৮.		ঢালয়াবাড়ীর জামে মসজিদ	ঢালয়াবাড়ীর	০৬	আধাপাকা
১১৯.		তেঘরিয়া জামে মসজিদ	তেঘরিয়া	০৬	আধাপাকা
১২০.		আরজবাগদী জামে মসজিদ	আরজবাগদী	০৯	ভাল
১২১.		খুরা জামে মসজিদ	খুরা	০৪	ভাল
১২২.		চন্দরিয়া জামে মসজিদ	চন্দরিয়া	০২	ভাল
১২৩.		গুজমানিকা জামে মসজিদ	গুজমানিকা	০১	পাকা
১২৪.		পশ্চিম গুজমানিকা জামে মসজিদ	গুজমানিকা	০১	সাধারণ
১২৫.		পশ্চিম ঢালুয়াবাড়ীর জামে মসজিদ	ঢালুয়াবাড়ীর	০৬	ভাল
১২৬.		আদ্রা উত্তর পাড়া জামে মসজিদ	পশ্চিম আদ্রা	০৩	ভাল
১২৭.		নামাবন্দ বাঘাডোবা জামে মসজিদ	নামাবন্দ বাঘাডোবা	০৩	ভাল
১২৮.		খুরীটনকী পাড়া বড় বাড়ীর জামে মসজিদ	খুরী	০৪	ভালো
১২৯.		খুরী সরদার বাড়ীর জামে মসজিদ	খুরী	০৪	সাধারণ
১৩০.		বালুআটা জামে মসজিদ	বালুআটা	০৬	ভাল
১৩১.		আদ্রা বড় জামে মসজিদ	আদ্রা বড়	০৩	ভাল
ফুলকোচা	১৩২.	কোনামালঞ্চ কবির আহম্মেদ এর বাড়ীর সংলগ্ন জামে মসজিদ	কোনা মালঞ্চ	০৭	ভাল
	১৩৩.	কোনা মালঞ্চরানু সাহেব এর বাড়ীর সংলগ্ন জামে মসজিদ	কোনা মালঞ্চ	০৭	সাধারণ
	১৩৪.	ইঞ্জিনিয়ার মুসা সাহেব এর বাড়ীর সংলগ্ন জামে মসজিদ	কোনা মালঞ্চ	০৪	সাধারণ
	১৩৫.	কোনা মালঞ্চ বেকারী রশিদ এর বাড়ীর সংলগ্ন জামে মসজিদ	কোনা মালঞ্চ	০৪	সাধারণ
	১৩৬.	কোনা মালঞ্চ মৌজার হাজরাবাড়ীর বাজারের চার রাস্তার মোড় সংলগ্ন দ্বিতল ভবন বিশিষ্ট জামে মসজিদ	কোনা মালঞ্চ	০৪	সাধারণ
	১৩৭.	পশ্চিম হাজরাবাড়ীর জামে মসজিদ	হাজরাবাড়ীর	০৪	সাধারণ
	১৩৮.	কড়ইচড়া মৌজায় হাজরাবাড়ীর বাজার সংলগ্ন উত্তর পশ্চিম পাশে আতি মন্ডলের বাড়ীর সংলগ্ন জামে মসজিদ	কড়ইচড়া	০৬	ভাল
১৩৯.	রাজাপুর মজিদ মাস্টারের বাড়ীর জামে মসজিদ	রাজাপুর	০৬	ভাল	

ইউনিয়নের নাম	ক্র: নং	মসজিদ			
		মসজিদের নাম	গ্রামের নাম	ওয়ার্ড নং	বর্তমান অবস্থা
	১৪০.	ডাঙ্গারপাড় আব্দুল হাই বাড়ীর জামে মসজিদ	ডাঙ্গারপাড়	০৪	ভাল
	১৪১.	পশ্চিম ফুলকোচা আজিজল হক এর বাড়ীর জামে মসজিদ	ফুলকোচা	০৪	ভাল
	১৪২.	পশ্চিম ফুলকোচা কদুস মোল্লার বাড়ীর জামে মসজিদ	ফুলকোচা	০৪	সাধারণ
	১৪৩.	পশ্চিম ফুলকোচা হাজী বাড়ীর জামে মসজিদ	ফুলকোচা	০৪	ভাল
	১৪৪.	চিনাশুকারপাড় কহিম উদ্দিন হাজী সাহেব এর বাড়ীর জামে মসজিদ	চিনাশুকারপাড়	০৪	ভাল
	১৪৫.	পাহাড়ীপটল শহিদ মেম্বার এর বাড়ীর জামে মসজিদ	পাহাড়ী পটল	০৫	ভাল
	১৪৬.	পাহাড়ী পটল নেহাজ হাজীর বাড়ীর জামে মসজিদ	পাহাড়ী পটল	০৫	সাধারণ
	১৪৭.	পাহাড়ী পটল রিপন চেয়ারম্যান সাহেব এর বাড়ীর জামে মসজিদ	পাহাড়ী পটল	০৬	ভাল
	১৪৮.	ফুলকোচা দক্ষিণ পাড়া জামে মসজিদ	ফুলকোচা	০৬	ভাল
	১৪৯.	ফুলকোচা বাজার জামে মসজিদ	ফুলকোচা	০৬	সাধারণ
	১৫০.	ফুলকোচা মুন্সী বাড়ীর জামে মসজিদ	ফুলকোচা	০৬	ভাল
	১৫১.	কমলা বাড়ীর জামে মসজিদ	কমলা বাড়ীর	০১	ভাল
	১৫২.	দেবেরছড়া হপিজুর ভেন্ডার সাহেব এর বাড়ীর জামে মসজিদ	দেবেরছড়া	০১	ভাল
	১৫৩.	দেবেরছড়া হবি মেম্বার সাহেব এর বাড়ীর জামে মসজিদ	দেবেরছড়া	০১	ভাল
	১৫৪.	বিরআদিয়ার পাড়া জামে মসজিদ	বিরআদিয়ার	০১	ভাল
	১৫৫.	হাজরাবাড়ীর ফকির বাড়ীর জামে মসজিদ	হাজরাবাড়ীর	০১	ভাল
	১৫৬.	জগৎপাট্টা খল মন্ডলের বাড়ীর জামে মসজিদ	জগৎপাট্টা	০১	ভাল
	১৫৭.	জগৎপাট্টা বাবু সাহেব এর বাড়ীর জামে মসজিদ	জগৎপাট্টা	০২	ভাল
	১৫৮.	ব্রাহ্মণপাড়া হসেন কেরানীর বাড়ীর জামে মসজিদ	ব্রাহ্মণপাড়া		
	১৫৯.	পশ্চিম ব্রাহ্মণপাড়া স্কুল সংলগ্ন জামে মসজিদ	ব্রাহ্মণপাড়া	০২	ভাল
	১৬০.	নিলের কুঠি রাস্তা সংলগ্ন জামে মসজিদ		০৩	ভাল
	১৬১.	ব্রাহ্মণপাড়া কন্টাকবাড়ীর জামে মসজিদ	ব্রাহ্মণপাড়া	০৩	ভাল
	১৬২.	ব্রাহ্মণপাড়া হসি মন্ডল এর বাড়ীর জামে মসজিদ	ব্রাহ্মণপাড়া	০৩	ভাল
	১৬৩.	ব্রাহ্মণপাড়া খান বাড়ীর জামে মসজিদ	ব্রাহ্মণপাড়া	০৩	ভাল
	১৬৪.	ব্রাহ্মণপাড়া মৌলভী বাড়ীর জামে মসজিদ	ব্রাহ্মণপাড়া	০৬	ভাল
	১৬৫.	দিলালের পাড়া দফাদার বাড়ীর জামে মসজিদ	দিলালের পাড়া	০৭	ভাল
	১৬৬.	দিলালের পাড়া হামিদুল কারী সাহেব এর বাড়ীর জামে মসজিদ	দিলালের পাড়া	০৭	ভাল
	১৬৭.	দিলালেরপাড়া পালোয়ান বাড়ীর জামে মসজিদ	দিলালের পাড়া	০৭	ভাল
	১৬৮.	দিলালেরপাড়া জাহাঙ্গীর মেম্বার সাহেব এর বাড়ীর জামে মসজিদ	দিলালের পাড়া	০৭	ভাল
	১৬৯.	উত্তর দিলালেরপাড়া আছর উদ্দিন সাহেব এর বাড়ীর জামে মসজিদ	দিলালের পাড়া	০৭	ভাল
	১৭০.	পশ্চিম দিলালের পাড়া গোক্ষার এর বাড়ীর জামে মসজিদ	দিলালের পাড়া	০৭	ভাল
	১৭১.	পশ্চিম দিলালেরপাড়া বকর এর বাড়ীর জামে মসজিদ	দিলালের পাড়া	০৯	ভাল
	১৭২.	পশ্চিম দিলালেরপাড়া তমেজ মন্ডল এর বাড়ীর জামে মসজিদ	দিলালের পাড়া	০৮	ভাল
	১৭৩.	পশ্চিম দিলালের পাড়া নুরলের বাড়ীর জামে মসজিদ	দিলালের পাড়া	০৯	ভাল
	১৭৪.	পশ্চিম দিলালের পাড়া বদির বাড়ীর জামে মসজিদ	দিলালের পাড়া	০৯	ভাল
	১৭৫.	তেলিপাড়া সরকার বাড়ীর জামে মসজিদ	তেলিপাড়া	০৮	ভাল
	১৭৬.	তেলিপাড়া মৌলভী বাড়ীর জামে মসজিদ	তেলিপাড়া	০৮	ভাল
	১৭৭.	তেলিপাড়া আকন্দ বাড়ীর জামে মসজিদ	তেলিপাড়া	০৮	ভাল
	১৭৮.	তেলিপাড়া আকন্দ বাড়ীর (সুরু মেম্বার) জামে	তেলিপাড়া	০৯	ভাল

ইউনিয়নের নাম	ক্র: নং	মসজিদ			
		মসজিদের নাম	গ্রামের নাম	ওয়ার্ড নং	বর্তমান অবস্থা
		মসজিদ			
	১৭৯.	গুমড়াপাড়া জামে মসজিদ	গুমড়াপাড়া	০৯	ভাল
	১৮০.	পূর্ব তেলিপাড়া জামে মসজিদ	তেলিপাড়া	০৯	ভাল
	১৮১.	রেখিরপাড়া মুন্সি বাড়ীর জামে মসজিদ	রেখিরপাড়া	০৯	ভাল
	১৮২.	রেখিরপাড়া আফসার মাষ্টার বাড়ীর জামে মসজিদ	রেখিরপাড়া	০৯	ভাল
	১৮৩.	রেখিরপাড়া আজিম উদ্দিন মোল্লার বাড়ীর জামে মসজিদ	রেখিরপাড়া	০৯	ভাল
	১৮৪.	রেখিরপাড়া সামসু ডিলারের বাড়ীর জামে মসজিদ	রেখিরপাড়া	০৯	ভাল
	১৮৫.	রেখিরপাড়া কুদ্দুস সাহেব এর বাড়ীর জামে মসজিদ	রেখিরপাড়া	০৭	সাধারণ
চর বানিপাকুরিয়া	১৮৬.	চর পলিশা উত্তর পাড়া মসজিদ	চর পলিশা	০১ নং	টিনশেট ভাল
	১৮৭.	চর পলিশা উত্তর পাড়া মসজিদ	চর পলিশা	০১ নং	টিনশেট ভাল
	১৮৮.	চর পলিশা উত্তর পাড়া নতুন মসজিদ	চর পলিশা	০১ নং	টিনশেট ভাল
	১৮৯.	চর পলিশা তালতলা মসজিদ	চর পলিশা	০১ নং	টিনশেট মোটামুটি
	১৯০.	চর পলিশা পূর্ব পাড়া মসজিদ	চর পলিশা	০১ নং	আধা পাকা
	১৯১.	চর পলিশা শিশু পাড়া মসজিদ	চর পলিশা	০১ নং	টিনশেড মোটামুটি
	১৯২.	চর পলিশা পূর্ব নতুন পাড়া মসজিদ	চর পলিশা	০১ নং	টিনশেড মোটামুটি
	১৯৩.	চর পলিশা বেপারী পাড়া মসজিদ	চর পলিশা	০১ নং	টিনশেড মোটামুটি
	১৯৪.	চর পলিশা রায়তুল আমান মসজিদ	চর পলিশা	০১ নং	টিনশেড মোটামুটি
	১৯৫.	চর পলিশা মধ্যপাড়া মসজিদ	চর পলিশা	০১ নং	টিনশেড মোটামুটি
	১৯৬.	চর পলিশা দক্ষিণ পাড়া মসজিদ	চর পলিশা	০১ নং	টিনশেড মোটামুটি
	১৯৭.	চর পলিশা বেতমারী মসজিদ	চর পলিশা	০১ নং	আধা পাকা মোটামুটি
	১৯৮.	চর পলিশা মধ্য বেতমারী মসজিদ	চর পলিশা	০১ নং	আধা পাকা মোটামুটি
	১৯৯.	চর পলিশা উত্তর পাড়া বেতমারী মসজিদ	চর পলিশা	০১ নং	টিনশেট মোটামুটি
	২০০.	চর পলিশা দক্ষিণ বেতমারী পাড়া মসজিদ	চর পলিশা	০৪ নং	টিনশেট মোটামুটি
	২০১.	আটা বাড়ীর বায়তুন নূর মসজিদ	আটা বাড়ীর	০৪ নং	পাকা
	২০২.	আটা বাড়ীর মধ্য পাড়া মসজিদ	আটা বাড়ীর	০৪ নং	টিনশেট মোটামুটি
	২০৩.	আটা বাড়ীর পূর্ব পাড়া মসজিদ	আটা বাড়ীর	০৪ নং	টিনশেট ঘর ভাঙা
	২০৪.	শিহরী পূর্ব পাড় চিশতিয়া জামে মসজিদ	শিহরী	০৪ নং	টিনশেড মোটামুটি
	২০৫.	শিহরী মধ্য পাড়া মসজিদ	শিহরী	০৪ নং	টিনশেড মোটামুটি
	২০৬.	শিহরী বড় বাড়ীর মসজিদ	শিহরী	০৪ নং	টিনশেড মোটামুটি
	২০৭.	আটা বাড়ীর মধ্য উত্তর পাড়া মসজিদ	আটা বাড়ীর	০৫ নং	ভাল
	২০৮.	শিহাটা পশ্চিম পাড়া মসজিদ	শিহাটা	০৫ নং	ভাল
	২০৯.	শিহাটা পূর্ব পাড়া মসজিদ	শিহাটা	০৫ নং	ভাল
	২১০.	শিহাটা দক্ষিণ পাড়া মসজিদ	শিহাটা	০৫ নং	টিনশেড মোটামুটি
	২১১.	শিহাটা পূর্বপাড়া বড় মসজিদ	শিহাটা	০৫ নং	আধা পাকা মোটামুটি
	২১২.	শিহাটা জামিয়া মসজিদ	শিহাটা	০৫ নং	আধা পাকা মোটামুটি
	২১৩.	মহিরামকুল মধ্যপাড়া জামে মসজিদ	মহিরামকুল	০৬ নং	টিনশেট ভাল
	২১৪.	মহিরামকুল পূর্ব পাড়া মসজিদ	মহিরামকুল	০৬ নং	টিনশেট ভাল
	২১৫.	মহিরামকুল মধ্য পাড়া জামে মসজিদ	মহিরামকুল	০৬ নং	টিনশেট ভাল
	২১৬.	রাঙ্কুনীগাছা পুরাতন মসজিদ	রাঙ্কুনীগাছা	০৬ নং	আধা পাকা
	২১৭.	রাঙ্কুনীগাছা নতুন জামে মসজিদ	রাঙ্কুনীগাছা	০৬ নং	টিনশেট মোটামুটি
	২১৮.	ভাংগুনী ডাংগা জামে মসজিদ	ভাংগুনী ডাংগা	০৬ নং	আধা পাকা
	২১৯.	ভাংগুনী ডাংগা পশ্চিম মহিরামকুল জামে মসজিদ	ভাংগুনী ডাংগা	০৬ নং	টিনশেড ঝুঁকিপূর্ণ
	২২০.	ভাবকী উত্তর পাড়া জামে মসজিদ	ভাবকী	০৭ নং	পাকা ভাল
	২২১.	ভাবকী পূর্ব পাড়া জামে মসজিদ	ভাবকী	০৭ নং	পাকা ভাল
২২২.	ভাবকী মধ্য পাড়া মসজিদ	ভাবকী	০৭ নং	টিনশেড মোটামুটি	
২২৩.	ভাবকী বাজার মসজিদ	ভাবকী	০৭ নং	পাকা	
২২৪.	ভাবকী জামে মসজিদ	ভাবকী	০৭ নং	টিনশেড ভাল	
২২৫.	শিঞ্জেরকান্দা জামে মসজিদ	শিঞ্জেরকান্দা	০৭ নং	পাকা ভাল	
২২৬.	মখ্যের চর উত্তর পাড়া মসজিদ	মখ্যের চর	০৮ নং	টিনশেট ভাল	
২২৭.	মখ্যের চর পুরাতন মসজিদ	মখ্যের চর	০৮ নং	টিনশেট ভাল	
২২৮.	রায়ের বাকাই চরপাড়া মসজিদ	রায়ের বাকাই	০৯ নং	আধা পাকা	

ইউনিয়নের নাম	ক্র: নং	মসজিদ				
		মসজিদের নাম	গ্রামের নাম	ওয়ার্ড নং	বর্তমান অবস্থা	
	২২৯.	রায়ের বাকাই মাদার তলা মসজিদ	রায়ের বাকাই	০৯ নং	নির্মাণ কাজ চলছে	
	২৩০.	রায়ের বাকাই সেনপাড়া মসজিদ	রায়ের বাকাই	০৯ নং	পাকা	
	২৩১.	পায়ের পাড়া ছাপড়া মসজিদ	পায়ের পাড়া	০৯ নং	দুই চালা ছাপড়া	
	২৩২.	পায়ের পাড়া খান বাড়ীর মসজিদ	পায়ের পাড়া	০৯ নং	পাকা	
	২৩৩.	পূর্ব বাকাই পূর্ব পাড়া জামে মসজিদ	পূর্ব বাকাই	০৯ নং	পাকা	
	২৩৪.	পূর্ব বাকাই উত্তর পাড়া জামে মসজিদ	পূর্ব বাকাই	০৯ নং	পাকা	
	২৩৫.	পূর্ব বাকাই পশ্চিম পাড়া জামে মসজিদ	পূর্ব বাকাই	০৯ নং	পাকা	
	২৩৬.	হরিনাপাই বড় বাড়ীর মসজিদ	হরিনাপাই	০৯ নং	পাকা	
	২৩৭.	হরিনাপাই দক্ষিণ পাড়া মসজিদ	হরিনাপাই	০৯ নং	টিনশেট ঝুঁকিপূর্ণ	
	২৩৮.	হরিনাপাই পূর্ব পাড়া মসজিদ	হরিনাপাই	০৯ নং	টিনশেট ঝুঁকিপূর্ণ	
	২৩৯.	চরপাড়া জামে মসজিদ	চরপাড়া	০৯ নং	টিনশেট ঝুঁকিপূর্ণ	
	২৪০.	হরিনাপাই মধ্য পাড়া জামে মসজিদ	হরিনাপাই	০৯ নং	ভাল	
	২৪১.	চর পালিশা উত্তর পাড়া জামে মসজিদ	চর পালিশা	০১ নং	টিনশেট ঝুঁকিপূর্ণ	
	২৪২.	রাক্ষসীগাছা পশ্চিম পাড়া জামে মসজিদ	রাক্ষসীগাছা	০৬ নং	টিনশেট ঝুঁকিপূর্ণ	
	২৪৩.	রায়ের বাকাই পাকা রাস্তার সাথে জামে মসজিদ	রায়ের বাকাই	০৯ নং	নির্মাণ কাজ চলছে	
	ঘোষেরপাড়া	২৪৪.	উত্তর বাগবাড়ীর সোবাহান মুন্সির বাড়ীর জামে মসজিদ	তরপাই	০৩ নং	আধা পাকা ভাল
		২৪৫.	উত্তর বাগবাড়ীর জামে মসজিদ	তরপাই	০৩নং	বর্তমানে নির্মাণাধীন
		২৪৬.	চরবাগবাড়ীর আ: গণি মন্ডলের বাড়ীর জামে মসজিদ	চরবাগবাড়ীর	০৩নং	ঐ
		২৪৭.	চর বাগবাড়ীর নাসির কুঠালের বাড়ীর জামে মসজিদ	চরবাগবাড়ীর	০৩ নং	ঐ
		২৪৮.	বাদে পলাশতলা আছির সরকারের বাড়ীর জামে মসজিদ	বাদে পলাশতলা	০৩নং	মোটামুটি ভাল
২৪৯.		বাগবাড়ীর তোলা বাড়ীর জামে মসজিদ	উত্তর বাগবাড়ীর	০৩নং	কাজ চলমান	
২৫০.		বাগবাড়ীর নাছির মেস্বারের বাড়ীর জামে মসজিদ	উত্তর বাগবাড়ীর	০৩নং	ভাল	
২৫১.		বাগবাড়ীর বেপারী বাড়ীর জামে মসজিদ	বাগবাড়ীর	০২নং	আধা পাকা ভাল	
২৫২.		দক্ষিণ বাগবাড়ীর মোল্লা বাড়ীর জামে মসজিদ	দক্ষিণ বাগবাড়ীর	০২নং	মোটামুটি ভাল তবে কাজ চলছে।	
২৫৩.		পাঠানপাড়া বেপারীপাড়া জামে মসজিদ	পাঠানপাড়া	০১ নং	ভাল	
২৫৪.		পাঠানপাড়া জামে মসজিদ	পাঠানপাড়া	০১ নং	বর্তমানে কাজ চলছে। টিনসেট।	
২৫৫.		তালুকদার পাড়া জামে মসজিদ	পূর্ব পাঠানপাড়া	০১ নং	ভাল	
২৫৬.		বেলতৈল বাজার কেন্দ্রীয় জামে মসজিদ	বংশী বেলতৈল	০৫ নং	ভাল	
২৫৭.		খায়েরপাড়া মিয়র বাড়ীর জামে মসজিদ	খায়েরপাড়া	০১ নং	ভাল পাকা	
২৫৮.		খায়েরপাড়া আজিজ মৌলভীর বাড়ীর জামে মসজিদ	খায়েরপাড়া	০১ নং	ভাল পাকা	
২৫৯.		খায়ের পাড়া খা বাড়ীর জামে মসজিদ	খায়েরপাড়া	০১ নং	টিনশেড	
২৬০.		খায়েরপাড়া খা বাড়ীর জামে মসজিদ	খায়েরপাড়া	০১ নং	মোটামুটি ভাল	
২৬১.		পশ্চিম ছবিলাপুর আবুল নায়েবের বাড়ীর মসজিদ	ছবিলাপুর	০৭ নং	একতলা মসজিদ ভাল	
২৬২.		আমিন্তী আ: মালানার বাড়ীর মসজিদ	আমিন্তী	০৪ নং	পাকা করা	
২৬৩.		আমিন্তী আ: ছালামের বাড়ীরতে মসজিদ	আমিন্তী	০৪ নং	ভাল	
২৬৪.		আমিন্তী উত্তর পাড়া রস্তুম মাষ্টারের বাড়ীর জামে মসজিদ	আমিন্তী	০৪ নং	টিনশেড ঘর	
২৬৫.		আমিন্তী উত্তর পাড়া জামে মসজিদ	আমিন্তী	০৪ নং	টিনশেড ঘর	
২৬৬.		আমিন্তী পূর্ব পাড়া মসজিদ	আমিন্তী	০৪ নং	টিনশেড ঘর	
২৬৭.		পূর্ব ছবিলাপুর উত্তর পাড়া খালেদ মেস্বারের বাড়ীর জামে মসজিদ	ছবিলাপুর	০৭	টিনশেড একচালা মসজিদ।এখন এই মসজিদ খুবই ঝুঁকিপূর্ণ অবস্থায় রয়েছে। সংস্কার প্রয়োজন।	
২৬৮.		পূর্ব ছবিলাপুর মনু আকন্দর বাড়ীর জামে মসজিদ	ছবিলাপুর	০৭	ভাল	

ইউনিয়নের নাম	ক্র: নং	মসজিদ				
		মসজিদের নাম	গ্রামের নাম	ওয়ার্ড নং	বর্তমান অবস্থা	
	২৬৯.	পূর্ব ছবিলাপুর কেরামত আকন্দ এর বাড়ীর জামে মসজিদ	ছবিলাপুর	০৭	ভাল	
	২৭০.	পূর্ব ছবিলাপুর মিলন বাজার মসজিদ	ছবিলাপুর	০৭	ভাল	
	২৭১.	পূর্ব ছবিলাপুর হিরুলো বাড়ীর জামে মসজিদ	ছবিলাপুর	০৭	পাকা মসজিদ	
	২৭২.	পূর্ব ছবিলাপুর আনছারের বাড়ীর মসজিদ	ছবিলাপুর	০৭	ভাল	
	২৭৩.	ছবিলা সজিব মন্ডলের বাড়ীর মসজিদ	ছবিলাপুর	০৭	নতুন পাকা	
	২৭৪.	ছবিলাপুর আকন্দ পাড়া জামে মসজিদ	ছবিলাপুর	০৭	ভাল	
	২৭৫.	মধ্য ছবিলাপুর হাই চেয়ারম্যান এর বাড়ীর জামে মসজিদ	ছবিলাপুর	০৭	খুবই বুকিপূর্ণ	
	২৭৬.	মধ্য ছবিলাপুর সিদ্দিক এর বাড়ীর মসজিদ	ছবিলাপুর	০৯	খুবই বুকিপূর্ণ	
	২৭৭.	মধ্য ছবিলাপুর হরমুজ শেখের বাড়ীর মসজিদ	ছবিলাপুর	০৯	খুবই বুকিপূর্ণ	
	ঝাউগড়া	২৭৮.	ঝুহিলী পশ্চিমপাড়া জামে মসজিদ	ঝুহিলী	০১	পাকা ভাল
২৭৯.		ঝুহিলী চৌধুরী বাড়ীর জামে মসজিদ	ঝুহিলী	০১	পাকা ভাল	
২৮০.		ঝুহিলী খানবাড়ীর জামে মসজিদ	ঝুহিলী	০১	পাকা ভাল	
২৮১.		ঝুহিলী ছামিউল মাস্টারের বাড়ীর জামে মসজিদ	ঝুহিলী	০১	টিনশেড ভাল	
২৮২.		ঝুহিলী পূর্ব পাড়া ফকির বাড়ীর জামে মসজিদ	ঝুহিলী	০১	টিনশেড ভাল	
২৮৩.		টগারচর উত্তর পাড়া জামে মসজিদ	টগারচর	০২	ভাল	
২৮৪.		টগারচর মধ্যপাড়া জামে মসজিদ	টগারচর	০২	ভাল	
২৮৫.		টগারচর দক্ষিণ পাড়া জামে মসজিদ	টগারচর	০২	আধা পাকা টিনশেড	
২৮৬.		টগারচর ভদ্রবাড়ীর জামে মসজিদ	টগারচর	০২	ভাল	
২৮৭.		টগারচর নতুন জামে মসজিদ	টগারচর	০২	আধাপাকা	
২৮৮.		মানকি আ: রহমান মাস্টারের বাড়ীর জামে মসজিদ	মানকি	০৩	ভাল	
২৮৯.		মানকি সজল প্রভাষক এর বাড়ীর জামে মসজিদ	মানকি	০৩	টিনশেড ভাল	
২৯০.		নয়াপইর বাড়ীর জামে মসজিদ	নয়াপইর বাড়ীর	০৩	টিনশেড ভাল	
২৯১.		পইরবাড়ীর মাদ্রাসা জামে মসজিদ	নয়াপইর বাড়ীর	০৩	টিনশেড ভাল	
২৯২.		পইরবাড়ীর উত্তর পাড়া জামে মসজিদ	নয়াপইর বাড়ীর	০৩	আধাপাকা	
২৯৩.		পইরবাড়ীর দক্ষিণ পাড়া জামে মসজিদ	নয়াপইর বাড়ীর	০৩	ভাল	
২৯৪.		রেহাই পলাশতলা বচন মন্ডলের বাড়ীর জামে মসজিদ	রেহাই পলাশতলা	০৪	ভাল	
২৯৫.		পলাশী বাজার জামে মসজিদ	পলাশী	০৪	ভাল	
		২৯৬.	পশ্চিম ঝাউগড়া সরকার বাড়ীর জামে মসজিদ	ঝাউগড়া	০৬	পাকা ভাল
		২৯৭.	ঝাউগড়া বাজার জামে মসজিদ	ঝাউগড়া	০৬	পাকা ভাল
	২৯৮.	পূর্ব ইন্দ্র বাড়ীর ইদ্রিস মাস্টারের বাড়ীর জামে মসজিদ	ইন্দ্র বাড়ীর	০৬	পাকা	
	২৯৯.	পিছন ইন্দ্র বাড়ীর উত্তর পাড়া জামে মসজিদ	পিছন ইন্দ্রবাড়ীর	০৬	পাকা	
	৩০০.	পিছন ইন্দ্রবাড়ীর নতুন দক্ষিণ পাড়া জামে মসজিদ	পিছন ইন্দ্রবাড়ীর	০৬	টিনশেড মোটামুটি	
	৩০১.	দহের পাড়া আকন্দ বাড়ীর জামে মসজিদ	দহের পাড়া	০৫	পাকা	
	৩০২.	দহের পাড়া নতুন জামে মসজিদ	দহের পাড়া	০৫	টিনশেড মোটামুটি	
	৩০৩.	পূর্ব ঝাউগড়া মুসুল্লীর বাড়ীর জামে মসজিদ	পূর্ব ঝাউগড়া	০৬	দুতলা মসজিদ খুবই ভাল	
	৩০৪.	দক্ষিণ গটিয়া খলিফা বাড়ীর জামে মসজিদ	পূর্ব ঝাউগড়া	০৬	পাকা	
	৩০৫.	গটিয়া সবেদর চেয়ারম্যান এর বাড়ীর জামে মসজিদ	পূর্ব ঝাউগড়া	০৬	পাকা	
	৩০৬.	ঝাউগড়া ফকির পাড়া জামে মসজিদ	ঝাউগড়া	০৬	পাকা ভাল	
	৩০৭.	ঝাউগড়া শেখসাদি নয়াপাড়া জামে মসজিদ	ঝাউগড়া	০৭	পাকা ভাল	
	৩০৮.	কাপাশহাটিয়া জালাল সরকারের বাড়ীর জামে মসজিদ	কাপাশহাটিয়া	০৯	পাকা ভাল	
	৩০৯.	কাপাশহাটিয়া দক্ষিণ পাড়া জামে মসজিদ	কাপাশহাটিয়া	০৯	পাকা ভাল	
	৩১০.	কাপাশহাটিয়া পশ্চিম পাড়া জামে মসজিদ	কাপাশহাটিয়া	০৯	পাকা ভাল	
	৩১১.	গাজীপুর বাজার জামে মসজিদ	গাজীপুর	০৮	পাকা ভাল	
	৩১২.	শেখসাদি মুসুল্লীর বাড়ীর জামে মসজিদ	শেখসাদি	০৭	আধাপাকা ভাল	
	৩১৩.	শেখসাদি মধ্য পাড়া জামে মসজিদ	শেখসাদি	০৭	আধাপাকা ভাল	
৩১৪.	শেখসাদি পূর্ব পাড়া জামে মসজিদ	শেখসাদি	০৭	আধাপাকা ভাল		

ইউনিয়নের নাম	ক্র: নং	মসজিদ				
		মসজিদের নাম	গ্রামের নাম	ওয়ার্ড নং	বর্তমান অবস্থা	
	৩১৫.	টুপকারচর জামে মসজিদ	টুপকারচর	০৮	আধাপাকা ভাল	
	৩১৬.	পইরবাড়ীর পশ্চিম নয়াপইরবাড়ীর জামে মসজিদ	পইরবাড়ীর	০৭	পাকা	
	৩১৭.	খুলাউড়ি জামে মসজিদ	খুলাউড়ি	০৫	আধাপাকা	
	৩১৮.	মানকি নয়াপাড়া জামে মসজিদ	মানকি	০৩	আধাপাকা	
	৩১৯.	ইন্দ্রবাড়ীর মধ্যপাড়া জামে মসজিদ	ইন্দ্রবাড়ীর	০৫	পাকা	
	শ্যামপুর	৩২০.	আমডাংগা জামে মসজিদ	আমডাংগা	০১	ভাল
৩২১.		আমডাংগা উত্তর পাড়া জামে মসজিদ	গৌবিন্দী	০১	ভাল	
৩২২.		পূব পাড়া শ্যামপুর জামে মসজিদ		০২	ভাল	
৩২৩.		পশ্চিমপাড়া বড় জামে মসজিদ	শ্যামপুর	০৩	ভাল	
৩২৪.		উত্তর পাড়া জামে মসজিদ	কাজাইকাটা	০৪	ভাল	
৩২৫.		দক্ষিণ পাড়া জামে মসজিদ	কাজাইকাটা	০৪	ভাল	
৩২৬.		পূর্বপাড়া জামে মসজিদ	কাজাইকাটা	০৪	এই মসজিদ টি ভাল আছে কিন্তু বন্যার সময় পানি উঠে এজন্য মুসল্লিদের অনেক কষ্ট হয়।	
৩২৭.		পশ্চিমপাড়া জামে মসজিদ	কাজাইকাটা	০৪	ভাল	
৩২৮.		মধ্যপাড়া জামে মসজিদ	কাজাইকাটা	০৫	ভাল	
৩২৯.		দক্ষিণ বালুর চর জামে মসজিদ	দক্ষিণ বালুর চর	০৬	ভাল	
৩৩০.		টুপকাচর জামে মসজিদ	টুপকাচর	০৭	ভাল	
৩৩১.		পশ্চিমপাড়া জামে মসজিদ	চরবসন্ত	০৭	তুলনা মূলক ভাবে খারাপ। সংস্কার প্রয়োজন।	
৩৩২.		পূর্ব পাড়া জামে মসজিদ	চরবসন্ত	০৮	ভাল	
৩৩৩.		০২ নং চর জামে মসজিদ	০২ নং চর	০৯	ভাল	
৩৩৪.		বাউলের পাড়া জামে মসজিদ	বাউলের পাড়া	০৯	ভাল	
৩৩৫.		আমডাংগা পশ্চিম জামে মসজিদ	আমডাংগা	০১	ভাল	
৩৩৬.		চর বসন্ত নয়াপাড়া মসজিদ	চরবসন্ত	০৮	তেমন ভাল নয় অতি দূত সংস্কার করা প্রয়োজন।	
মেলান্দহ পৌরসভা		৩৩৭.	মেলান্দহ বড় জামে মসজিদ	মেলান্দহ	-----	ভাল
		৩৩৮.	থানা জামে মসজিদ	মেলান্দহ	-----	ভাল
		৩৩৯.	মারকাজ জামে মসজিদ	মেলান্দহ	-----	ভাল
	৩৪০.	উপজেলা জামে মসজিদ	আদিপেত	-----	ভাল	
	৩৪১.	হাসপাতাল জামে মসজিদ	আদিপেত	-----	ভাল	
	৩৪২.	কলেজ জামে মসজিদ	আদিপেত	-----	তেমন ভাল নয় অতি দূত সংস্কার করা প্রয়োজন।	
	৩৪৩.	আকন্দবাড়ীর জামে মসজিদ	আদিপেত	-----	ভাল	
	৩৪৪.	স্টেশন মাদ্রাসা জামে মসজিদ	শাহাজাতপুর	-----	ভাল	
	৩৪৫.	স্টেশন জামে মসজিদ	জালালপুর	-----	ভাল	
	৩৪৬.	দক্ষিণ শাহাজাতপুর জামে মসজিদ	শাহাজাতপুর	-----	ভাল	
	৩৪৭.	উত্তর ফুলছেনা জামে মসজিদ	ফুলছেনা	-----	ভাল	
	৩৪৮.	দক্ষিণ ফুলছেনা জামে মসজিদ	ফুলছেনা	-----	ভাল	
	৩৪৯.	বাড়ইপাড়া জামে মসজিদ	বাড়ইপাড়া	-----	ভাল	
	৩৫০.	মুসলিম নয়ানগর জামে মসজিদ	নয়ানগর	-----	ভাল	
	৩৫১.	বাড়ইপাড়া জামে মসজিদ	বাড়ইপাড়া	-----	ভাল	
	৩৫২.	দক্ষিণ আদিপেত জামে মসজিদ	আদিপেত	-----	ভাল	
	৩৫৩.	মালিকাডাংগা জামে মসজিদ	মালিকাডাংগা	-----	ভাল	
	৩৫৪.	আমতলা জামে মসজিদ	বাঘাডোবা	-----	ভাল	
	৩৫৫.	গৌবিন্দগঞ্জ জামে মসজিদ	গৌবিন্দগঞ্জ	-----	ভাল	
	৩৫৬.	বাসুদেবপুর জামে মসজিদ	বাসুদেবপুর	-----	ভাল	
৩৫৭.	দেওলাবাড়ীর জামে মসজিদ	দেওলাবাড়ীর	-----	ভাল		

ইউনিয়নের নাম	ক্র: নং	মসজিদ			
		মসজিদের নাম	গ্রামের নাম	ওয়ার্ড নং	বর্তমান অবস্থা
	৩৫৮.	জিন্যাহবাড়ীর জামে মসজিদ	দেওলাবাড়ীর	-----	ভাল
	৩৫৯.	কানদেব বাড়ীর জামে মসজিদ	কানদেব বাড়ীর	-----	ভাল
	৩৬০.	মিয়ারপাড়া জামে মসজিদ	মিয়ারপাড়া	-----	ভাল
	৩৬১.	দক্ষিণ মিয়ারপাড়া জামে মসজিদ	মিয়ারপাড়া	-----	ভাল
	৩৬২.	কাজিরপাড়া জামে মসজিদ	কাজিরপাড়া	-----	ভাল
	৩৬৩.	পূর্ব কাজিরপাড়া জামে মসজিদ	কাজিরপাড়া	-----	ভাল
	৩৬৪.	চরপাড়া জামে মসজিদ	চরপাড়া	-----	ভাল
	৩৬৫.	নলবাড়ীর জামে মসজিদ	নলবাড়ীর	-----	ভাল
	৩৬৬.	মধ্য শাহাজাতপুর জামে মসজিদ	শাহাজাতপুর	-----	ভাল
	৩৬৭.	পশ্চিম শাহাজাতপুর জামে মসজিদ	শাহাজাতপুর	০৪	ভাল
	৩৬৮.	দিঘলবাড়ীর জামে মসজিদ	দিঘলবাড়ীর	-----	ভাল
	৩৬৯.	উত্তর আদিপৈত জামে মসজিদ	আদিপৈত	-----	ভাল
	৩৭০.	নয়ানগর জামে মসজিদ	নয়ানগর	-----	ভাল
	৩৭১.	শ্যামপুর জামে মসজিদ	শ্যামপুর	-----	ভাল
	৩৭২.	দিঘলবাড়ীর জামে মসজিদ	দিঘলবাড়ীর	০২	ভাল
	৩৭৩.	শাহাজাতপুর জামে মসজিদ	শাহাজাতপুর	-----	ভাল
	৩৭৪.	খানপাড়া জামে মসজিদ	খানপাড়া	-----	ভাল
	৩৭৫.	খানপাড়া জামে মসজিদ	খানপাড়া	-----	ভাল
	৩৭৬.	শাহাজাতপুর মন্ডল বাড়ীর জামে মসজিদ	শাহাজাতপুর	-----	ভাল
	৩৭৭.	পশ্চিম শাহাজাতপুর জামে মসজিদ	শাহাজাতপুর	০১	ঝুঁকিপূর্ণ অবস্থায়
	৩৭৮.	পূর্ব নয়ানগর জামে মসজিদ	নয়ানগর	০১	ভাল
	৩৭৯.	পশ্চিম নয়ানগর জামে মসজিদ	নয়ানগর	০১	ভাল
	৩৮০.	পূর্ব নয়ানগর উত্তর চর জামে মসজিদ	নয়ানগর	০১	ভাল
	৩৮১.	নয়ানগর জামে মসজিদ	নয়ানগর	০১	ভাল
	৩৮২.	নয়ানগর জামে মসজিদ	নয়ানগর	০১	ভাল
	৩৮৩.	মেঘারবাড়ীর দক্ষিণ পাড়া জামে মসজিদ	মেঘারবাড়ীর	০১	ভাল
	৩৮৪.	মধ্যমেঘারবাড়ীর ঠাকুরপাড়াজামে মসজিদ	মেঘারবাড়ীর	০১	ভাল
	৩৮৫.	মেঘারবাড়ীর মধ্যপাড়া জামে মসজিদ	মেঘারবাড়ীর	০১	ভাল
	৩৮৬.	মেঘারবাড়ীর উত্তর পাড়া জামে মসজিদ	মেঘারবাড়ীর	০১	ভাল

তথ্য সূত্র: ইউনিয়ন পরিষদ, ইমাম, এলাকার জনসাধারণ ও সরজমিনে পরিদর্শন।

● মন্দির

ইউনিয়নের নাম	ক্রঃনং	মন্দির			
		মন্দির	গ্রামের নাম	ওয়ার্ড নং	বর্তমান অবস্থা
দুরমুঠ	১.	দুরমুঠ পুতুলের বাড়ীর সামনে মন্দির	দুরমুঠ	০৯	স্বাভাবিক
	২.	দুরমুঠ ঠাকুর বাড়ীরতে মন্দির	দুরমুঠ	-----	ভাল
	৩.	দুরমুঠ সুলতান খালী বাউলসেন বাড়ীরতে শিব মন্দির	সুলতান খালী	-----	ভাল
	৪.	প্রিয়লাল মাষ্টার বাড়ীর মন্দির	কালাবাধা	-----	স্বাভাবিক
	৫.	দুরমুঠ টুনুপালের বাড়ীর মন্দির	দুরমুঠ	-----	ভাঙাচুড়া
	৬.	বালাবাধা নিমল পাল বাড়ীরতে মন্দির	বালাবাধা	-----	পূর্বে ভাল ছিল কিন্তু এখন ঝুঁকিপূর্ণ সংস্কার প্রয়োজন
	৭.	সুশীল বাবুর বাড়ীরতে মন্দির	বালাবাধা	-----	ঝুঁকিপূর্ণ সংস্কার প্রয়োজন
	৮.	সুলতান খালী বাড়ীরতে শিব মন্দির	সুলতান খালী	-----	ভাল
০৬ নং আদ্রা	৯.	ঢালুবাড়ীর মন্দির	ঢালুবাড়ীর	০৬ নং	ভাল
	১০.	ঢালুয়াবাড়ীর মন্দির	ঢালুয়াবাড়ীর	০৬ নং	ভাল
ঘোষের পাড়া	১১.	খায়েরপাড়া নাথবাড়ীর মন্দির	খায়েরপাড়া	০১ নং	স্বাভাবিক
	১২.	বাগবাড়ীর শাহা বাড়ীর মন্দির	বাগবাড়ীর	০২ নং	স্বাভাবিক
মেলান্দহ পৌরসভা	১৩.	শাহজাতপুর কালী মন্দির	শাহাজাতপুর		ভাল
	১৪.	মেলান্দহ কালী মন্দির	মেলান্দহ সদর		ভাল
	১৫.	কাজিরপাড়া শ্রী শ্রী কালী মন্দির	কাজিরপাড়া		ভাল

তথ্য সূত্র: ইউনিয়ন পরিষদ, পুরহিত, এলাকার জনসাধারণ ও সরজমিনে পরিদর্শন।

সংযুক্তি-৯

● ঈদগাঁহ

ইউনিয়নের নাম	ক্র:নং	ঈদগাঁহের নাম	গ্রামের নাম	ওয়ার্ড নং	ধারণ ক্ষমতা	বন্যা আশ্রয় কেন্দ্র হিসেবে ব্যবহৃত হয় কি না	বর্তমান অবস্থা
দুরমুঠ	১.	দুরমুঠ মিয়া বাড়ীর ঈদগাঁহ মাঠ	দুরমুঠ		১১০০০ জন	হয়	ভাল
	২.	পূর্ব আমবাড়িয়া ঈদগাঁহ মাঠ	আমবাড়িয়া		২০০০ জন	হয়	ভাল
	৩.	পশ্চিম আমবাড়ীরয়া ঈদগাঁহ মাঠ	আমবাড়ীরয়া		১৫০০ জন	হয়	ভাল
	৪.	হাতিজা ঈদগাঁহ মাঠ	হাতিজা		৩০০ জন	না	ভাল
	৫.	খুদিয়ার কান্দা ঈদগাঁহ মাঠ	খুদিয়ার কান্দা		৩০০০ জন	না	খারাপ
	৬.	হামলা ঈদগাঁহ মাঠ	হামলা		১০০০ জন	না	ভাল
	৭.	জাঙ্গালিয়া ঈদগাঁহ মাঠ	জাঙ্গালিয়া		২৫০০ জন	হয়	ভাল
	৮.	বালাবাধা ঈদগাঁহ মাঠ	বালাবাধা		২০০০ জন	হয়	ভাল
	৯.	বুকনাই ঈদগাঁহ মাঠ	বুকনাই		৯০০০ জন	হয়	মোটামুটি
	১০.	চরপানসী ঈদগাঁহ মাঠ	চরপানসী		২০০০ জন	হয়	ভাল
	১১.	সরুলিয়া ঈদগাঁহ মাঠ	সরুলিয়া		১৫০০ জন	হয়	ভাল
	১২.	দুরমুঠ দুদু মন্ডলো বাড়ীর সামনে ঈদগাঁহ মাঠ	দুরমুঠ		৫০০০ জন	হয়	ভাল
	১৩.	আমবাড়িয়া স্কুল সংলগ্ন ঈদগাঁহ মাঠ	আমবাড়িয়া		১২০০ জন	হয়	ভাল
	১৪.	পশ্চিম জাঙ্গালিয়া বাহাদুর মন্ডলের বাড়ীর পূর্ব পাশে ঈদগাঁহ মাঠ	জাঙ্গালিয়া		১০০০ জন	হয়	ভাল
কুলিয়া	১৫.	টনকি ঈদগাঁহ মাঠ	টনকি	০১	৭০০ জন	হয়	মোটামুটি
	১৬.	কুলিয়া ঈদগাঁহ মাঠ	কুলিয়া	০৩	৩০০০ জন	হয়	মোটামুটি
	১৭.	২য় সাদিপটি ঈদগাঁহ মাঠ	২য় সাদিপটি	০৯	৪০০ জন	না	মোটামুটি
	১৮.	তারাকান্দি ঈদগাঁহ মাঠ	তারাকান্দি	০৯	১০০০ জন	না	মোটামুটি
	১৯.	কাংগালকুশা ঈদগাঁহ মাঠ	কাংগালকুশা	০৯	৪০০ জন	না	ভাল
	২০.	চিনিতোলা ঈদগাঁহ মাঠ	চিনিতোলা	০৭	২০০০ জন	না	বন্যা কবলিত
	২১.	ভালুকা ঈদগাঁহ মাঠ	ভালুকা	০৮	৫০০ জন	না	বন্যা কবলিত
	২২.	পচাবহলা ঈদগাঁহ মাঠ	পচাবহলা	০৫	৪০০ জন	না	বন্যা কবলিত
	২৩.	তেঘরিয়া ঈদগাঁহ মাঠ	তেঘরিয়া	০৬	৪০০ জন	না	বন্যা কবলিত
মাহমুদপুর	২৪.	রোকনাইপাড়া ঈদগাঁহ মাঠ	রোকনাইপাড়া	০১	জন	না	ভাল
	২৫.	আগপয়লা ঈদগাঁহ মাঠ	আগপয়লা	০১	১৫০০ জন	না	বন্যা কবলিত
	২৬.	বানিয়াবাড়ীর ঈদগাঁহ মাঠ	বানিয়াবাড়ীর	০২	১৫০০ জন	না	ঐ
	২৭.	পুটিয়াপাড়া ঈদগাঁহ মাঠ	পুটিয়াপাড়া	০৪	জন	না	ঐ
	২৮.	খাশিমারা ঈদগাঁহ মাঠ	খাশিমারা	০৬	জন	না	ঐ
	২৯.	নলছিয়া ঈদগাঁহ মাঠ	নলছিয়া	০৫	জন	না	ঐ
	৩০.	চর মাহমুদপুর ঈদগাঁহ মাঠ	চর মাহমুদপুর	০৯	৪২০০ জন	না	মোটামুটি ভাল

ইউনিয়নের নাম	ক্র:নং	ঈদগাহের নাম	গ্রামের নাম	ওয়ার্ড নং	ধারণ ক্ষমতা	বন্যা আশ্রয় কেন্দ্র হিসেবে ব্যবহৃত হয় কি না	বর্তমান অবস্থা
	৩১.	চর গোবিন্দী ঈদগাহ মাঠ	চর গোবিন্দী	০৭	জন	না	ঐ
	৩২.	খাবুলিয়া ঈদগাহ মাঠ	খাবুলিয়া	০৭	জন	না	ঐ
	৩৩.	পাছপায়লা উত্তর পাড়া ঈদগাহ মাঠ	পাছপায়লা	০৩	জন	না	ভাল
	৩৪.	পাছপায়লা দক্ষিণ পাড়া ঈদগাহ মাঠ	পাছপায়লা	০৩	১০০০ জন	না	ভাল
	৩৫.	মাহমুদপুর দক্ষিণ পাড়া ঈদগাহ মাঠ	মাহমুদপুর	০৮	৫০০০ জন	না	ভাল
	৩৬.	মাহমুদপুর উত্তর পাড়া ঈদগাহ মাঠ	মাহমুদপুর	০৮	৩০০০ জন	না	মোটামুটি ভাল
নাংলা	৩৭.	পাখলিয়া ঈদগাহ মাঠ	পাখলিয়া	০১	৭০০ জন	না	ভাল
	৩৮.	হরিপুর চিনিতোলা ঈদগাহ মাঠ	হরিপুর চিনিতোলা	০১	২০০০ জন	না	ভাল
	৩৯.	গোবিন্দপুর তালুকদার পাড়া ঈদগাহ মাঠ	গোবিন্দপুর তালুকদার পাড়া	০৩	৩০০০ জন	হ্যাঁ	ভাল
	৪০.	বাসুদেবপুর ঈদগাহ মাঠ	বাসুদেবপুর	০৪	৩৫০০ জন	হ্যাঁ	ভাল
	৪১.	বন্দরৌহা ঈদগাহ মাঠ	বন্দরৌহা	০৭	২০০০ জন	না	ঝুঁকিপূর্ণ
	৪২.	চারাইলদার ঈদগাহ মাঠ	চারাইলদার	০৯	২০০০ জন	না	ভাল
	৪৩.	নলকুড়ী ঈদগাহ মাঠ	নলকুড়ী	০৯	১২০০ জন	না	ভাল
	৪৪.	মুন্সি নাংলা মাদ্রাসা ঈদগাহ মাঠ	মুন্সি নাংলা	০৮	২০০০ জন	না	ভাল
	৪৫.	বয়রাগাংগা ঈদগাহ মাঠ	বয়রাগাংগা	-	৪৫০০ জন	না	ভাল
৪৬.	দেওলাবাড়ীর ঈদগাহ মাঠ	দেওলাবাড়ীর	০৬	২০০০ জন	না	ভাল	
০৫ নং নয়ানগর	৪৭.	মামা ভাগিনা ঈদগাহ মাঠ	পূর্ব মালঞ্চ	০৬	১৫০০ জন	না	আংশিক মোটামুটি ভাল
	৪৮.	দাগী ঈদগাহ মাঠ	দাগী	০২	৩০০০ জন	না	ঐ
	৪৯.	মেঘার বাড়ীর ঈদগাহ মাঠ	মেঘার বাড়ীর	০১	২০০০ জন	না	ভাল
	৫০.	বুরুঞ্জা ঈদগাহ মাঠ	বুরুঞ্জা	০৩	১৫০০ জন	না	ভাল
	৫১.	মালঞ্চ ঈদগাহ মাঠ	মালঞ্চ	০৫	৫০০০ জন	না	ভাল
০৬ নং আদ্রা	৫২.	থুরী ঈদগাহ মাঠ	থুরী	০৪	৩৫০০ জন	না	ভাল
	৫৩.	মলিকাডাংগা ঈদগাহ মাঠ	মলিকাডাংগা	০৮	২৭০০ জন	হ্যাঁ	ভাল
	৫৪.	আলাইপাড় ঈদগাহ মাঠ	আলাইপাড়	০৭	৩৮০০ জন	না	ভাল
	৫৫.	আদ্রা ঈদগাহ মাঠ	আদ্রা	০৩	৩২০০ জন	না	ভাল
	৫৬.	বালুআটা ঈদগাহ মাঠ	বালুআটা	০৬	৬০০০ জন	হ্যাঁ	ভাল
	৫৭.	ঢালুয়াবাড়ীর ঈদগাহ মাঠ	ঢালুয়াবাড়ীর	০৬	৫০০০ জন	না	ভাল
	চর বানিপাকুরিয়া	৫৮.	চরপলিশা উত্তর পাড়া ঈদগাহ মাঠ	চরপলিশা	০১	৪০০০ জন	না
৫৯.		বেতমারীমাদ্রাসা সংলগ্ন ঈদগাহ মাঠ	বেতমারী	০৩	১৫০০ জন	না	ভাল
৬০.		আটাবাড়ীর পূর্ব পাড়া ঈদগাহ মাঠ	আটাবাড়ীর	০৪	২০০০ জন	হ্যাঁ	ভাল
৬১.		শিহরী ঈদগাহ মাঠ	শিহরী	০৪	১৫০০ জন	হ্যাঁ	ঝুঁকিপূর্ণ
৬২.		শিহাটা ঈদগাহ মাঠ	শিহাটা	০৫	২০০০ জন	হ্যাঁ	ভাল
৬৩.		মহিরামকুল ঈদগাহ মাঠ	মহিরামকুল	০৬	৩০০০ জন	হ্যাঁ	ঝুঁকিপূর্ণ
৬৪.		ভাবকী পূর্ব পাড়া	ভাবকী	০৭	৭৫০০ জন	হ্যাঁ	ভাল

ইউনিয়নের নাম	ক্র:নং	ঈদগাহের নাম	গ্রামের নাম	ওয়ার্ড নং	ধারণ ক্ষমতা	বন্যা আশ্রয় কেন্দ্র হিসেবে ব্যবহৃত হয় কি না	বর্তমান অবস্থা
		ঈদগাহ মাঠ					
	৬৫.	ভাবকী ঈদগাহ মাঠ	ভাবকী	০৭	১২০০ জন	হ্যাঁ	ভাল
	৬৬.	ভাবকী সেকান্দার ডা: এর বাড়ীর নিকট ঈদগাহ মাঠ	ভাবকী	০৭	১৬০০ জন	হ্যাঁ	ভাল
	৬৭.	ভাবকী সিংগারকান্দা ঈদগাহ মাঠ	ভাবকী	০৭	৭৫০ জন	হ্যাঁ	ভাল
	৬৮.	মখ্যের চর ঈদগাহ মাঠ	মখ্যের চর	০৩	১৫০০ জন	হ্যাঁ	ভাল
	৬৯.	মখ্যের চর মাদারতলী বাজার ঈদগাহ মাঠ	মখ্যের চর	০৩	১৫০০ জন	হ্যাঁ	ভাল
	৭০.	বাকাই ঈদগাহ মাঠ	বাকাই	০৯	১৫০০ জন	না	ভাল
	৭১.	রায়ের বাকাই চরপাড়া ঈদগাহ মাঠ	রায়ের বাকাই	০৯	২০০০ জন	না	ঝুঁকিপূর্ণ
ঘোষেরপাড়া	৭২.	বাগবাড়ীর ঈদগাহ মাঠ	বাগবাড়ীর	০৩	১৫০০ জন	হ্যাঁ	ভাল
	৭৩.	দক্ষিণ বাগবাড়ী ঈদগাহ মাঠ	দক্ষিণ বাগবাড়ী	০২	১২০০ জন	না	ভাল নয়
	৭৪.	পশ্চিম বাগবাড়ী ঈদগাহ মাঠ	পশ্চিম বাগবাড়ী	০২	১২০০ জন	না	ঝুঁকিপূর্ণ বন্যা কবলিত
	৭৫.	পাঠানপাড়া ঈদগাহ মাঠ	পাঠানপাড়া	০১	৯০০ জন	না	ঐ
	৭৬.	খায়েরপাড়া ঈদগাহ মাঠ	খায়েরপাড়া	০১	৩০০০ জন	না	স্বাভাবিক
	৭৭.	পূর্ব খায়ের পাড়া ঈদগাহ মাঠ	পূর্ব খায়ের পাড়া	০১	১৫০০ জন	না	ঐ
	৭৮.	সগুনা ঈদগাহ মাঠ	সগুনা	০৬	৮০০০ জন	না	ঐ
	৭৯.	বীর ঘোষেরপাড়া ঈদগাহ মাঠ	বীর ঘোষেরপাড়া	০৮	২২০০ জন	না	ঝুঁকিপূর্ণ বন্যা কবলিত
	৮০.	ছবিলাপুর ঈদগাহ মাঠ	ছবিলাপুর	০৭	২৩০০ জন	না	ঐ
	৮১.	ঘোষেরপাড়া ঈদগাহ মাঠ	ঘোষেরপাড়া	০৮	৭০০ জন	না	স্বাভাবিক
ঝাউগড়া	৮২.	ঝাউগড়া ঈদগাহ মাঠ	ঝাউগড়া	০৫	২০০০ জন	না	ভাল
	৮৩.	রুহিলী ঈদগাহ মাঠ	রুহিলী	০১	৭০০ জন	না	ভাল
	৮৪.	পইরবাড়ীর ঈদগাহ মাঠ	পইরবাড়ীর	০৩	৩০০ জন	না	ভাল
	৮৫.	পলাশী ঈদগাহ মাঠ	পলাশী	০৪	৭০০ জন	না	ভাল
	৮৬.	শেখসাদী ঈদগাহ মাঠ	শেখসাদী	০৮	৫০০ জন	না	ভাল
	৮৭.	প্রশান্তি ঈদগাহ মাঠ	কাপাশহাটিয়া	০৯	১০০০ জন	না	ভাল
মেলান্দহ পৌরসভা	৮৮.	মেলান্দহ কেন্দ্রীয় ঈদগাহ মাঠ	কাজীরপাড়া	০৯	৪০০০ জন	না	ভাল
	৮৯.	মেলান্দহ মারকাজ ঈদগাহ মাঠ	সদারবাড়ি	০৩	১৫০০ জন	না	ভাল
	৯০.	উপজেলা ঈদগাহ মাঠ	সদার বাড়ীর	০৫	২৫০০ জন	না	ভাল
	৯১.	সরকারী কলেজ ঈদগাহ মাঠ	সদারবাড়ীর	০৫	৫০০০ জন	না	ভাল
	৯২.	চাকদাহ ঈদগাহ মাঠ	চাকদাহ	০৩	৩০০০ জন	না	ভাল
	৯৩.	সদারবাড়ীর ঈদগাহ মাঠ	সদারবাড়ীর	০৩	২০০০ জন	না	ভাল
	৯৪.	নয়ানগর ঈদগাহ মাঠ	নয়ানগর	০১	১০০০ জন	হ্যাঁ	ভাল
	৯৫.	দিঘলবাড়ীর ঈদগাহ মাঠ	দিঘলবাড়ীর	০২	৫০০ জন	না	ভাল

তথ্য সূত্র: ইউনিয়ন পরিষদ, ইমাম, এলাকার জনসাধারণ ও সরজমিনে পরিদর্শন।

সংযুক্তি -১০

• স্বাস্থ্য কেন্দ্র

ইউনিয়নের নাম	ক্রমিক নং	স্বাস্থ্য সেবা কেন্দ্রের নাম	কোথায় অবস্থিত	সরকারী/বে-সরকারী/এনজিও	ডাক্তার সংখ্যা	নাসংখ্যা	সেবার মান কেমন	বর্তমান অবস্থা	দায়িত্বপ্রাপ্ত ব্যক্তির নাম ও তার মোবাইল নং (স্বাস্থ্য কেন্দ্র ব্যবস্থাপনা কমিটির)
পৌরসভা	১.	হাসপাতাল	মেলান্দহ সদর	সরকারী		নাই	ভাল		ডা: মো: সামছুল হক ০১৭১১-৮৫৮৮৬৭
দুরমুঠ	২.	রুকনাই কমিউনিটি ক্লিনিক	রুকনাই, ওয়ার্ড নং ০৬	সরকারী	০১জন	নাই	ভাল		মো: রাশেদুজ্জামান ০১৭১২-৭৬৩০৮৬
	৩.	আমবাড়ীরয়া কমিউনিটি ক্লি:	আমবাড়ীরয়া ওয়ার্ড, নং ০২	সরকারী	০১জন	নাই	ভাল		মো: রফিজল হক ০১৯২১-৫৫৮৩১০
	৪.	সাদিপাটি কমি: ক্লি:	সাদিপাটি, ওয়ার্ড নং ০২	সরকারী	০১জন	নাই	ভাল		মোছা: রুপা আক্তার ০১৯২০-২৮০৩৮৮
	৫.	হামলা সিসি	হামলা, ওয়ার্ড নং ০৩	সরকারী	০১জন	নাই	ভাল		মো: সোহেল
কুলিয়া	৬.	পচাবহলা কমি: ক্লি:	পচাবহলা, ওয়ার্ড নং ০২	সরকারী	০১জন	নাই	ভাল		মো: মাহবুব আলম ০১৭১৭-৫৬২৩২০
	৭.	ভালুকা সি.সি	ভালুকা, ওয়ার্ড নং ০৩	সরকারী	০১জন	নাই	ভাল		মো: রেজুয়ান ০১৯১৫-৩৩৬৫৪২
	৮.	তারাকান্দি সিসি	তারাকান্দি, ওয়ার্ড নং ০৩	সরকারী	০১জন	নাই	ভাল		মোছা: রেবেকা সুলতানা ০১৭১৬-৯৭৩৯১০
মাহমুদপুর	৯.	আগপয়লা সিসি	আগপয়লা, ওয়ার্ড নং ০১	সরকারী	০১জন	নাই	ভাল		মোছা: নাজমা আক্তার ০১৭১৭-২০৯১৫৪
	১০.	বানিয়াবাড়ীর সিসি	বানিয়াবাড়ীর, ওয়ার্ড নং ০১	সরকারী	০১জন	নাই	ভাল		মোছা: লাভলী আক্তার ০১৭৩৪-৩৩০০৫৪
	১১.	পুটিয়াপাড়া সি সি	পুটিয়াপাড়া, ওয়ার্ড নং ০২	সরকারী	০১জন	নাই	ভাল		মো: রুহল আমন ০১৭৩১-২০৯৯৪৩
	১২.	খাশিমারা সিসি	খাশিমারা, ওয়ার্ড নং ০২	সরকারী	০১জন	নাই	ভাল		মোছা: রাশেদা পারভীন ০১৯২২-৩৪৯০৯২
নাংলা	১৩.	চর গোবিন্দী সি সি	চর গোবিন্দী, ওয়ার্ড নং ০৩	সরকারী	০১জন	নাই	ভাল		মো: আবু মুসা ০১৭১৫-১০৮০৫১
	১৪.	গোবিন্দপুর নাংলা সিসি	গোবিন্দপুর, ওয়ার্ড নং ০১	সরকারী	০১জন	নাই	ভাল		মোছা: নিশিতা আক্তার ০১৭১৩-৫৪৮৯৯৫
	১৫.	হরিপুর সিসি	হরিপুর, ওয়ার্ড নং ০১	সরকারী	০১জন	নাই	ভাল		মোছা: রোকসানা ০১৯২৫-০২৭১৫৭
	১৬.	কাউরাবাইদ সিসি	কাউরাবাইদ, ওয়ার্ড নং ০২	সরকারী	০১জন	নাই	ভাল		মোছা: জুলেখা ০১৯৪০-৩২৭৭২৩

ইউনিয়নের নাম	ক্রমিক নং	স্বাস্থ্য সেবা কেন্দ্রের নাম	কোথায় অবস্থিত	সরকারী/বে-সরকারী/এনজিও	ডাক্তার সংখ্যা	নাস সংখ্যা	সেবার মান কেমন	বর্তমান অবস্থা	দায়িত্বপ্রাপ্ত ব্যক্তির নাম ও তার মোবাইল নং (স্বাস্থ্য কেন্দ্র ব্যবস্থাপনা কমিটির)
	১৭.	বন্দরোহা সিসি	বন্দরোহা, ওয়ার্ড নং ০২	সরকারী	০১জন	নাই	ভাল		আল্লানা ০১৯৬৮-৫৬২১৬
নয়ানগর	১৮.	দাগী সিসি	দাগী ওয়ার্ড, নং ০২	সরকারী	০১জন	নাই	ভাল		০১৯৪৯-১৬৯৭৪৭
	১৯.	কামারের চর সিসি	কামারের চর, ওয়ার্ড নং ০২	সরকারী	০১জন	নাই	ভাল		মোছা: মর্জিনা
	২০.	সাধুপুর সিসি	সাধুপুর	সরকারী	০১জন	নাই	ভাল		মোছা: দুলেনা পারভীন ০১৭৫৪-০৮৭৯৬
	২১.	কান্দাপাড়া সিসি	কান্দাপাড়া	সরকারী	০১জন	নাই	ভাল		মো: আশরাফ হুসেন ০১৯৬২-৫৫৯২৪
	২২.	মালঞ্চ সিসি	মালঞ্চ	সরকারী	০১জন	নাই	ভাল		মো: হাবিবুল্লাহ ০১৭২৪-৬৫৩৭৩৭
	২৩.	বুরুঞ্জা সিসি	বুরুঞ্জা, ওয়ার্ড নং ০৩	সরকারী	০১জন	নাই	ভাল		মোছা: রোকসানা পারভীন ০১৯২২-০৩১৯১৫
আদ্রা	২৪.	গুজামানিকা সিসি	গুজামানিকা, ওয়ার্ড নং ০১	সরকারী	০১জন	নাই	ভাল		মোছা: সারিনা ইয়াসমিন ০১৭২৮-৪৬৫৯৯৪
	২৫.	থুরী সিসি	থুরী, ওয়ার্ড নং ০২	সরকারী	০১জন	নাই	ভাল		মোছা: শানজিদা আক্তার ০১৭১৭-৩১১২৫৮
	২৬.	আদ্রাসিসি	আদ্রা, ওয়ার্ড নং ০৩	সরকারী	০১জন	নাই	ভাল		মোছা: নাজমা পারভীন ০১৭৩১-২১০২৩৬
চরবানিপাকুরিয়া	২৭.	চরপলিশা সিসি	চরপলিশা, ওয়ার্ড নং ০১	সরকারী	০১জন	নাই	ভাল		মোছা: শামিমা আক্তার ০১৯১৬-০১১০৫৮
	২৮.	বেতমারী সিসি	বেতমারী, ওয়ার্ড নং ০১	সরকারী	০১জন	নাই	ভাল		মোছা: ইসমতারা ০১৭৩৩-৬৭৬০৮৪
	২৯.	শিহাটা সিসি	শিহাটা, ওয়ার্ড নং ০২	সরকারী	০১জন	নাই	ভাল		মোছা: মমতাজ নাহার ০১৭৪৩-৯২৫৮২৬
	৩০.	চরপলিশা সিসি	চরপলিশা, ওয়ার্ড নং ০৩	সরকারী	০১জন	নাই	ভাল		মোছা: শ্যামলী আক্তার ০১৭২৭-৫৭১৩১১
ফুলকোচা	৩১.	ফুলকোচা সিসি	ফুলকোচা, ওয়ার্ড নং ০১	সরকারী	০১জন	নাই	ভাল		মোছা: মাহবুবা ফেরদৌস ০১৭২১-৯৭৪৮৪০
	৩২.	ব্রাহ্মণপাড়া সিসি	ব্রাহ্মণপাড়া, ওয়ার্ড নং ০২	সরকারী	০১জন	নাই	ভাল		মোছা: রোকসানা ০১৭১৭-৩৮৪০২১
	৩৩.	রেখিরপাড়াসিসি	রেখিরপাড়া, ওয়ার্ড নং ০৩	সরকারী	০১জন	নাই	ভাল		মোছা: লতিফা ০১৭১৬-৫১৩১৪১
ঘোষেরপাড়া	৩৪.	বাঘবাড়ীর সিসি	বাঘবাড়ীর, ওয়ার্ড নং ০১	সরকারী	০১জন	নাই	ভাল		মোছা: শেফালী ০১৭৬০-৪৪৬৮৯৯

ইউনিয়নের নাম	ক্রমিক নং	স্বাস্থ্য সেবা কেন্দ্রের নাম	কোথায় অবস্থিত	সরকারী/বে-সরকারী/এনজিও	ডাক্তার সংখ্যা	নাসংখ্যা	সেবার মান কেমন	বর্তমান অবস্থা	দায়িত্বপ্রাপ্ত ব্যক্তির নাম ও তার মোবাইল নং (স্বাস্থ্য কেন্দ্র ব্যবস্থাপনা কমিটির)
	৩৫.	ঘোষেরপাড়া সিসি	ঘোষেরপাড়া, ওয়ার্ড নং ০৩	সরকারী	০১জন	নাই	ভাল		মোছা: শামচুন্নাহার ০৭১৫৩-০৮২৩৪১
	৩৬.	ছবিলাপুর চারালকান্দি সিসি	ছবিলাপুর চারালকান্দি, ওয়ার্ড নং ০৩	সরকারী	০১জন	নাই	ভাল		মো: ফরিদুল ইসলাম ০১৭১৬-৬১৪৯০০
	৩৭.	ছবিলাপুর সিসি	ছবিলাপুর, ওয়ার্ড নং ০৩	সরকারী	০১জন	নাই	ভাল		মোছা: আকলিমা ০১৭৫৯-৪৭৫১৪২
	৩৮.	সগুনা সিসি	সগুনা, ওয়ার্ড নং ০২	সরকারী	০১জন	নাই	ভাল		মো: কামরুল হাসান
ঝাউগড়া	৩৯.	ঝুহিলী সিসি	ঝুহিলী, ওয়ার্ড নং ০১	সরকারী	০১জন	নাই	ভাল		মোছা: রোজিনা আক্তার ০১৯১৫-১৭৯৯৮৭
	৪০.	ঝাউগড়া সিসি	ঝাউগড়া, ওয়ার্ড নং ০২	সরকারী	০১জন	নাই	ভাল		মোছা: রওশানারা ০১৭২৫-৭৮৫৫৩২
	৪১.	কাপাসহাটিয়া সিসি	কাপাসহাটিয়া, ওয়ার্ড নং ০৩	সরকারী	০১জন	নাই	ভাল		মোছা: রেবেকা সুলতানা ০১৭৫৯-৭৫৮০০৯

তথ্য সূত্র: ইউএইচএফপি ও এর কার্যালয়, ইউনিয়ন পরিষদ ও এলাকার জনসাধারণ।

সংযুক্তি -১১

কবরস্থান ও শ্মশান ঘাটের তালিকা

• কবরস্থান

ইউনিয়নের নাম	ক্রমিক নং	কবর স্থান	
		কোথায় অবস্থিত	বন্যা লেভেলের উপরে কি না
দুরমুঠ	১.	দুরমুঠ বাচ্চু মন্ডলের বাড়ীর কবরস্থান	না
	২.	সরুলিয়া মিয়া বাড়ীর উত্তর পাশে কবরস্থান	না
কুলিয়া	৩.	সাদিপটি কবরস্থান	না
মাহমুদপুর	৪.	নলছিয়া কবরস্থান	না
	৫.	মাহমুদপুর সরকার বাড়ীর কবরস্থান	না
	৬.	বানিয়া বাড়ীর মন্ডল বাড়ীর কবরস্থান	না
	৭.	মাহমুদপুর মিয়া বাড়ীর কবরস্থান	না
নাংলা	৮.	বয়রাডাংগা কবরস্থান	না
	৯.	পাখালিয়া কবরস্থান	হ্যাঁ
	১০.	নাংলা কবরস্থান	হ্যাঁ
	১১.	দেওলাবাড়ীর কবরস্থান	না
নয়ানগর	১২.	জালালপুর কবরস্থান	না
	১৩.	মালঞ্চ গ্রাম ভিত্তিক কবরস্থান	না
	১৪.	ছেন্না কবরস্থান	না
	১৫.	জালালপুর মুন্সি বাড়ী সংলগ্নে অবস্থিত কবরস্থান	না
	১৬.	মালঞ্চ বড় বাড়ীর কবরস্থান	না
	১৭.	বইঠাখালী আ: রহমান কবরস্থান	না
	১৮.	০৫ নং চর মসজিদ সংলগ্ন কবরস্থান	না
	১৯.	০৫ নং চর এলাকা ভিত্তিক কবরস্থান	না
০৬ নং আদ্রা	২০.	তেঘরিয়া কবরস্থান	না
	২১.	বালুআটা কবরস্থান	না
	২২.	পূর্ব পাড়া ভাবকী কবরস্থান	হ্যাঁ
	২৩.	রান্ধনীগাছা লুৎফরের বাড়ীর সামনে সামাজিক কবরস্থান	হ্যাঁ
ফুলকোচা	২৪.	রেখীরপাড়া সামাজিক কবরস্থান	না
	২৫.	চিনাশুকা পাড়া সামাজিক কবরস্থান	হ্যাঁ
	২৬.	পশ্চিম ফুলকোচা ডাংগার পাড় কবরস্থান	হ্যাঁ
	২৭.	পশ্চিম ফুলকোচা মোল্লার বাড়ীর কবরস্থান	হ্যাঁ
ঘোষের পাড়া	২৮.	পাঠানপাড়া কবরস্থান	না
ঝাউগড়া	২৯.	দক্ষিণ ঝাউগড়া আফাজউদ্দিন সরকার বাড়ীর সামাজিক কবরস্থান	হ্যাঁ
শ্যামপুর	৩০.	দক্ষিণ বালুরচর সামাজিক বকুল মেম্বার এর বাড়ীর উত্তর পাশে অবস্থিত কবরস্থান	হ্যাঁ
	৩১.	টুপকারচর আশিমাহমুদ তালুকদারদ এর বাড়ীর দক্ষিণ পাশে অবস্থিত কবরস্থান	হ্যাঁ
	৩২.	উত্তর বালুরচর আবুলের বাড়ীর সামনে অবস্থিত কবরস্থান	হ্যাঁ
	৩৩.	চর বসন্ত সামাজিক চৌধুরীর বাড়ীর সামনে কবরস্থান	না
	৩৪.	দক্ষিণ বালুরচর মৌলভীর বাড়ীর পিছনে কবরস্থান	হ্যাঁ
	৩৫.	দক্ষিণ বালুরচর সামাজিক প্রা: বিদ্যা: পিছনে অবস্থিত কবরস্থান	হ্যাঁ
	৩৬.	গৌবিন্দী কবরস্থান মিয়ার বাড়ীর সামনে অবস্থিত	হ্যাঁ
	৩৭.	পূর্ব বালুরচর সামাজিক দক্ষিণ বালুর চর মাদ্রাসা পূর্ব পাশে অবস্থিত কবরস্থান	হ্যাঁ
	৩৮.	মাদ্রাসার দক্ষিণ পাশে কবরস্থান	হ্যাঁ
মেলান্দহ পৌরসভা	৩৯.	মেলান্দহ সামাজিক কবরস্থান	না
	৪০.	শিমুলতলী সামাজিক কবরস্থান	না
	৪১.	বৈঠাখালী ছাত্তারের বাড়ীর পূর্ব পাশে সামাজিক কবরস্থান	হ্যাঁ
	৪২.	শাহজাতপুর খান পাড়া সামাজিক কবরস্থান	হ্যাঁ

ইউনিয়নের নাম	ক্রমিক নং	কবর স্থান	
		কোথায় অবস্থিত	বন্যা লেভেলের উপরে কি না
	৪৩.	নয়ানগর রেলক্রসিং সামাজিক কবরস্থান	হ্যাঁ
	৪৪.	নয়ানগর মাদ্রাসা সংলগ্ন সামাজিক কবরস্থান	হ্যাঁ

তথ্য সূত্র: সরজমিনে পরিদর্শন ও দলীয় আলোচনা।

• শ্মশানঘাট

ইউনিয়নের নাম	ক্রমিক নং	শ্মশানঘাট	
		কোথায় অবস্থিত	বন্যা লেভেলের উপরে কি না
মেলান্দহ পৌরসভা	১.	শ্যামপুর শ্মশানঘাট	হ্যাঁ
	২.	মেলান্দহ সরকারী কলেজের দক্ষিণ পাশে শ্মশানঘাট	হ্যাঁ

তথ্য সূত্র: সরজমিনে পরিদর্শন ও দলীয় আলোচনা।

সংযুক্তি ১২

আপদকালীন পরিকল্পনা বাস্তবায়নের চেক লিষ্ট

চেক লিষ্ট

রেডিও টিভির মারফত ৫ নং বিপদ সংকেত আবহাওয়া বার্তা প্রচারের সংগে সংগে নিম্নবর্ণিত ছক (ছক চেক লিষ্ট পরীক্ষা করে দেখতে এবং তাৎক্ষণিক প্রয়োজনীয় ব্যবস্থা করতে হবে।

ক্রঃ নং-	বিষয়	হ্যাঁ/না
১.	সতকবার্তা প্রচারে নির্বাচিত স্বেচ্ছাসেবক দলের সদস্যদের ডেকে আসন্ন বিপদ সম্বন্ধে প্রচার কাজ শুরু করতে বলা হয়েছে।	
২.	ঝুঁকিপূর্ণ এলাকার লোকজনকে উদ্ধার করার জন্য দায়িত্ব প্রাপ্ত ব্যক্তি/দল তৈরী করা আছে কিনা।	
৩.	২/১ দিনের শুকনা খাবার ও পানীয় জল নিরাপত্তা মোড়কে মাটির নীচে পুতিয়া রাখার জন্য প্রচার করা হইয়াছে।	
৪.	স্বেচ্ছাসেবক দলের সদস্যদের নিরাপত্তার জন্য লাইফ জ্যাকেট সরবরাহ করা হয়েছে।	
৫.	ইউনিয়ন নিয়ন্ত্রণ কক্ষ সাবক্ষণিকভাবে চালু রাখার জন্য প্রয়োজনীয় জনবলের ব্যবস্থা করা হয়েছে।	
৬.	ইউনিয়ন খাদ্য গুদাম/ত্রাণ গুদামের প্রয়োজনীয় নিরাপত্তা ব্যবস্থা আছে।	
৭.	অন্যান্য	

বিঃদ্র:

- চেকলিষ্ট পরীক্ষা করে যেই ক্ষেত্রে নানারূপ ত্রুটি দেখা যাবে সেই ক্ষেত্রে জরুরীভাবে পদক্ষেপ গ্রহণ করতে হবে।
- ইউনিয়ন পরিষদ তহবিল দ্বারা বা কোন উৎস/ সংস্থা হতে স্বেচ্ছাসেবক দলের সদস্যদের জন্য লাইফ জ্যাকেট সংগ্রহ বিশেষ প্রয়োজন।

চেক লিষ্ট

প্রতি বছর এপ্রিল মে মাসের ১৫ তারিখের মধ্যে ইউনিয়ন দুর্যোগ ব্যবস্থাপনা কমিটির সভায় আলাপ আলোচনা করে নিম্নলিখিত ছক পূরণ করে উপজেলা নির্বাহী কর্মকর্তা জেলা প্রশাসনে পাঠানোর ব্যবস্থা গ্রহণ করতে হবে।

ক্রঃ নং-	বিষয়	হ্যাঁ/না
১.	ইউনিয়ন খাদ্য গুদামে পর্যাপ্ত পরিমাণ খাদ্য মজুদ আছে।	
২.	ঝুঁকিপূর্ণ এলাকার শিশুদের টিকা/ভ্যাকসিন দেয়া হয়েছে।	
৩.	১-৬ বৎসরের শিশু ও মায়েদের ভিটামিন খাওয়ানো হয়েছে।	
৪.	ইউপি ক্লিনিক হাসপাতালে ওরস্যালাইন মজুদ আছে।	
৫.	স্বেচ্ছাসেবক দলের সদস্যদেরকে বাৎসরিক প্রশিক্ষণ দেয়া হয়েছে।	
৬.	প্রতি আশ্রয় কেন্দ্রের জন্য প্রয়োজনীয় প্রাথমিক চিকিৎসার ঔষধ সরঞ্জাম আছে।	
৭.	প্রতি আশ্রয় কেন্দ্রের জন্য নির্বাচিত পল্লী চিকিৎসক এলাকায় উপস্থিত আছেন।	
৮.	প্রতি আশ্রয় কেন্দ্রে নলকূপ আছে	
৯.	প্রতি আশ্রয় কেন্দ্রে দরজা জানালা ঠিক আছে	
১০.	প্রতি আশ্রয় কেন্দ্রে নির্বাচিত বিকল্প কেয়ারটেকার উপস্থিত আছে	
১১.	প্রতি আশ্রয় কেন্দ্রে মহিলাদের জন্য আলাদা ব্যবস্থা আছে	
১২.	প্রতি আশ্রয় কেন্দ্রে প্রসবা মহিলাদের দেখাশুনা করার জন্য নির্বাচিত ধাত্রী এলাকায় আছে	
১৩.	গরু, ছাগলের অবস্থানের জন্য উঁচু স্থান কিনা নির্ধারিত হয়েছে	
১৪.	স্বেচ্ছাসেবক দলের সদস্যদেরকে নির্ধারিত দায়িত্ব সম্বন্ধে সচেতন করা হয়েছে	
১৫.	আশ্রয় কেন্দ্রগুলিতে পায়খানা/প্রসাবখানা ব্যবস্থা আছে	
১৬.	আবহাওয়া ও বিপদ সংকেত প্রচারের জন্য প্রয়োজনীয় মাইক্রোফোন চালু আছে	
১৭.	কমপক্ষে ২/১ দিনের পরিমাণ শুকনা খাবার, পানীয় সংরক্ষণ করার জন্য জনগণকে সজাগ করা হয়েছে।	
১৮.	অন্যান্য	

সংযুক্তি-১৩

মেলান্দহ উপজেলা দুর্যোগ ব্যবস্থাপনা কমিটি

ক্র:নং	নাম	পদবী	সদস্য	মোবাইল
১.	জনাব আলহাজ হাবিবুর রহমান (চাঁন)	চেয়ারম্যান মেলান্দহ উপজেলা	সভাপতি	০১৭১১৬০৬৮৯১
২.	জনাব মোহাম্মাদ রেজাউল করিম	উপজেলা নির্বাহী অফিসার	সহ সভাপতি	০১৭১২ ০৯৪৫১৮
৩.	জনাব মোঃ নুরুল ইসলাম	ভাইস চেয়ারম্যান, মেলান্দহ উপজেলা	সদস্য	০১৭৭১১৫২৪০৭৬
৪.	জনাবা শামছুন্নাহার	মহিলা ভাইস চেয়ারম্যান	সদস্য	০১৭১১২৪৯৬৯৭
৫.	রাশেদুজ্জামান অপু	ইউনিয়ন চেয়ারম্যান	সদস্য	০১৭১১-৬৬৩২৮৭
৬.	মো: ফজলুর রহমান	ইউনিয়ন চেয়ারম্যান	সদস্য	০১৭৪০-৫৫৭২৫০
৭.	মো: রবিউল ইসলাম	ইউনিয়ন চেয়ারম্যান	সদস্য	০১৭১২-৭৯১৩৯৬
৮.	মো: কিসমত পাশা	ইউনিয়ন চেয়ারম্যান	সদস্য	০১৭১২-১২৫১৫৬
৯.	মো: শফিউল আলম	ইউনিয়ন চেয়ারম্যান	সদস্য	০১৭১৯-৮১৫৪৯৬
১০.	মো: জাহাঙ্গীর আলম	ইউনিয়ন চেয়ারম্যান	সদস্য	০১৭৩৪-২২৫৭২৩
১১.	মো: সাহাদৎ হোসেন (ভুট্টা)	ইউনিয়ন চেয়ারম্যান	সদস্য	০১৭১৫-৯৯৫৯৮৫
১২.	মো: মিনাতুল বারী	ইউনিয়ন চেয়ারম্যান	সদস্য	০১৭১৮-৬৫২২২৫
১৩.	মো: ওবায়দুর রহমান	ইউনিয়ন চেয়ারম্যান	সদস্য	০১৭১১-১৮৭৯০৩
১৪.	মো: হিল্লুল সরকার	ইউনিয়ন চেয়ারম্যান	সদস্য	০১৭২০-৫২১৪৩২
১৫.	মো: নুরুজ্জামান চৌধুরী	ইউনিয়ন চেয়ারম্যান	সদস্য	০১৭৫৪-০৮১৬৩৯
১৬.	জনাব মাহফুজুল ইসলাম	উপজেলা কৃষি অফিসার,	সদস্য	০১৭১১-১০২৭৬৮
১৭.	মো: ডা: সামসুল হক	উপজেলা স্বা: ও প: পরিকল্পনা অফিসার	সদস্য	০১৭১১-৮৫৮৮৬৭
১৮.	ডা: মো: আ: আহাদ	উপজেলা প্রাণী সম্পদ অফিসার	সদস্য	০১৭১২-৪৬২৯৩৬
১৯.	মো: জুয়েল আশরাফ	উপজেলা শিক্ষা অফিসার	সদস্য	০১৮১৬৮৩৯৩৫৩
২০.	মো: আলী আকবর	উপজেলা মৎস্য অফিসার	সদস্য	০১৭১৪-২৪০০১৬
২১.	মো:মোবারক হোসেন	উপজেলা প্রকৌশল অফিসার	সদস্য	০১৯২৫-৭০২৩০০
২২.	অনিরুদ্ধ কমকার	উপজেলা সমাজ সেবা অফিসার	সদস্য	০১৭১৮-৯৭০১১২
২৩.	মো: মীর মাসুদ রহমান	উপজেলা প, প, অফিসার	সদস্য	০১৭৩৩-০০৭৫০৬
২৪.	মো:আহসান উদ্দিন	উপজেলা খাদ্য নিয়ন্ত্রক	সদস্য	০১৭১৬-৬৯১০৭৫
২৫.	মো: বিল্লাল উদ্দিন	থানা ভারপ্রাপ্ত অফিসার	সদস্য	০১৭১৩-৩৭৩৫৩৯
২৬.	আনন্দ চন্দ্র চৌধুরী	উপজেলা জনস্বাস্থ্য প্রকৌশল	সদস্য	০১৭১১-০৬৪৪৪৯
২৭.	মো: ছাইফুল ইসলাম	উপজেলা যুব উন্নয়ন অফিসার	সদস্য	০১৭১৪-৫৭৭৯৫০
২৮.	মো: ফরিদুল হক	উপজেলা সমবায় অফিসার	সদস্য	০১৭১৫-৬২৬২২৪
২৯.	মো: মোজ্জামেল হক	মাধ্যমিক শিক্ষা অফিসার	সদস্য	০১৭১২-১৪৫৫১১
৩০.	শায়লা নাজনীন	মহিলা বিষয়ক অফিসার	সদস্য	০১৭১৬-৩৩১৭৫৩
৩১.	জনাব খন্দকার সওকত আলী	আনসার ও ডিডিফপ অফিসার	সদস্য	০১৭১৬-৭৩৩৩০৬
৩২.	মো: জমশেদ আলী	ফায়ার সার্ভিস অফিসার	সদস্য	০১৭৬৮৫৮৭৩৭৩
৩৩.	মো: জাহাঙ্গীর আলম	উপজেলা পল্লী উন্নয়ন অফিসার	সদস্য	০১৭১৮-৭৪৬৯৭৯
৩৪.	মো: বারী	এনজিও অফিসার (আশা)	সদস্য	০১৭৭২৯১৩১৭২
৩৫.	মে: আ: হাই	সাংবাদিক স্থানীয়	সদস্য	০১৯৩৭-৪৭৯৮০৫
৩৬.	মো: শাহজামাল	জাতীয় সাংবাদিক	সদস্য	০১৯১২-১৮৫০৬২
৩৭.	জনাব মোঃ নুরুল ইসলাম	সভাপতি প্রেস ক্লাব	সদস্য	০১৭১১৫২৪০৭৬
৩৮.	বেনজির আহমেদ	বনিক সমিতি সভাপতি	সদস্য	০১৭১২-৯১৩৩২৭
৩৯.	মো: আ: জলিল	অধ্যক্ষ মেলান্দহ স: কলেজ	সদস্য	০১৯১১-৫১১৭৫১
৪০.	জনাব এস এম আ: মান্নান	কমান্ডার মুক্তিযোদ্ধা মেলান্দহ	সদস্য	০১৭২৬৩৬৫৭৩৫
৪১.	মো: আ: লতিফ	উপজেলা প্রকল্প বাস্তবায়ন অফিসার	সদস্য সচিব	০১৭১২-১২৫১৬০

সংযুক্তি-১৪

ইউনিয়ন দুর্যোগ ব্যবস্থাপনা কমিটি

জেলা নাম: জামালপুর

উপজেলা নাম: মেলান্দহ

ইউনিয়ন: ১ নং দুরমুঠ ইউনিয়ন

ক্রঃ নং	নাম	পেশা	গ্রাম/ঠিকানা	পদবী	মোবাইল নম্বর
১.	মো: বাশেদুজ্জামান অপু	চেয়ারম্যান	দুরমুঠ	সভাপতি	০১৭১১-৬৬৩২৮৭
২.	মো: নুর ইসলাম	ইউপি সচিব	দুরমুঠ	সদস্য সচিব	-
৩.	মোছা: মর্জিনা	ইউপি সদস্য	বালাবাধা	সদস্য	০১৭৫৬-১৯৭৭৩৫
৪.	মোছা: জামিরুন	"	জাজালিয়া	সদস্য	০১৯২১-৪৪২০২৩
৫.	মোছা: জরিনা	"	সরুলিয়া	সদস্য	০১৭১৭-৬২৫৮৩৭
৬.	মো: ছাইফুল	"	সিতানী	সদস্য	০১৯৪৯-৩০১৪৭৮
৭.	মো: আবু বক্কর সিদ্দিকী	"	রুকনাই	সদস্য	০১৭৫৪-০৮৭৭৯৭
৮.	মো: সাহেব আলী	"	হামলা	সদস্য	০১৭৬২-৩৫৪০০০
৯.	মো: খলিলুর রহমান	"	হাতিজা	সদস্য	০১৯২৪-৭১৯৯০৬
১০.	মো: হিকমত আলী	"	আমবাড়ীরয়া	সদস্য	০১৯১৮-১৬১৮৯৭
১১.	মো: জহুর আলী	"	কলাবাধা	সদস্য	০১৭২৫-৫৮০০৭৮
১২.	মো: নরুল আলম তালুকদার	"	সিন্দু রাফসল	সদস্য	০১৯১৬-৮৮২৭৮৬
১৩.	মো: জুলমত হসেন	"	দুরমুঠ	সদস্য	০১৯৬৪-৩৭৩৮২৬
১৪.	মো: নরুল ইসলাম	"	দুরমুঠ	সদস্য	০১৭১৯-৯৬৪৪৪৬
১৫.	মো: খালেদুজ্জামান	গন্যমান্য	দুরমুঠ	সদস্য	-
১৬.	মো: নায়েব আলী	গন্যমান্য	হামলা	সদস্য	-
১৭.	মো: উমর আলী	মুক্তিযোদ্ধা	দুরমুঠ	সদস্য	-
১৮.	মো: বাদশা মিয়া	বনিক সমিতির সভাপতি	সিন্দুরাফসল	সদস্য	-
১৯.	মোহাম্মদ আলী	মৎস্যচাষী	রুকনাই	সদস্য	-
২০.	মোছা: মেরিনা ইয়াসমিন	শিক্ষক	দুরমুঠ	সদস্য	-
২১.	মো: আলাউদ্দিন	প্রাণী সম্পদ অফিসার	টংগী	সদস্য	-
২২.	মো: আক্রাম হোসেন	প:প: পরিদশক		সদস্য	-
২৩.	মো: আবুল কালাম আজাদ	আনসার ভিডিপি		সদস্য	-
২৪.	মো: হাফেজ জামাল উদ্দিন	ইউপি সচিব		সদস্য	-

ইউনিয়ন দুর্যোগ ব্যবস্থাপনা কমিটি

জেলা নাম: জামালপুর

উপজেলার নাম: মেলান্দহ

ইউনিয়ন: কুলিয়া

ক্রঃ নং	নাম	পেশা	গ্রাম/ঠিকানা	পদবী	মোবাইল নম্বর
১.	মো: ফজলুর রহমান	চেয়ারম্যান	কুলিয়া	সভাপতি	০১৭৪০-৫৫৭২৫০
২.	মোছা: ফাতেমা খাতুন	ইউপি সচিব	বাউগড়া	সদস্য সচিব	০১৭৫৭-২৭২৪১৭
৩.	মো: সিরাজ	ইউপি সদস্য	টনকি	সদস্য	০১৭২৫-০৬৩২০৮
৪.	মো: জাফর আলী	"	উত্তর কুলিয়া	সদস্য	০১৭২০-২৫৩৭০৪
৫.	মো: নূরনবী	"	দক্ষিণ কুলিয়া	সদস্য	০১৭১৯-২৫৭৮৪৩
৬.	মো: শাহা	"	পচাবহলা	সদস্য	০১৭৫৬-৯৮২৪৭৪
৭.	মো: মুক্তার আলী	"	তেঘরিয়া	সদস্য	০১৭২৯-৩০২৫৪৯
৮.	মো: কাদের	"	চিনিতোলা	সদস্য	০১৯২৬-১৮৪১৪৯
৯.	মো: মান্নান	"	ভালুকা	সদস্য	০১৭২৬-২৪৪৬১৮
১০.	মো: তোতা মিয়া	"	২য় সাডিপাটি	সদস্য	০১৯১৫-৪২৮৭৪৬
১১.	মোছা: চায়না বেগম	"	কুলিয়া	সদস্য	০১৭৫৭-৭৬৬২৫৫
১২.	মোছা: কহিনুর	"	তেঘরিয়া	সদস্য	০১৭৪৩-৬৬৮৮৪২
১৩.	মোছা: ছালেমা	"	ভালুকা	সদস্য	০১৯৪৭-২১৩৯৫৯
১৪.	মো: আশরাফ	"	সাডিপাটি	সদস্য	০১৭৬১-৫৬১৫৫৩
১৫.	মো: আ: জলিল	বীর মুক্তিযোদ্ধা	কুলিয়া	সদস্য	০১৭২৩-২২২৮৬৭
১৬.	মো: ননুল ইসলাম	শিক্ষকপ্রতিনিধি	কুলিয়া	সদস্য	০১৭৫৯-৭৫৫০৬৫
১৭.	মো: শহীদুর রহমান	এনজিও প্রতিনিধি	গোপালপুর	সদস্য	০১৭৩০-০৯৮৫১৮
১৮.	মো: মাহমুদ	এনজিও প্রতিনিধি	পাচ বাড়ারিয়া	সদস্য	০১৭১৪-৫৪৩৬১৪
১৯.	মো: শরীফ হাসান	আনহার	ডেফলা	সদস্য	-
২০.	মো: এহাসান উল্লাহ	এনজিও প্রতিনিধি	ঠাকুরগাঁও	সদস্য	০১৭২৯-৮৫৫৪৪০
২১.	মো: আ: মজিদ সরকার	সমাজ সেবক	সাডিপাটি	সদস্য	০১৭৫৩-৮৪৯৮৪৫
২২.	আমিনুল হক	ভূমি কমকতা	নান্দিনা	সদস্য	০১৯২৪-৮১২৫৫৪
২৩.	আ: কাদের	ব্লক সুপারভাইজার	১ নং ওয়ার্ড	সদস্য	০১৯৩৮-৬২৩৯৮৭
২৪.	মোছা: বিউটি বেগম	প:প: পরিদশক	টনকি	সদস্য	০১৯৯৮-১০৩৫০২
২৫.	মো: নাজিমউদ্দিন	বনিক সমিতির সভাপতি	টনকি	সদস্য	০১৭১২-৭৪০৬৫০
২৬.	মো: ইমাম আলী	ঈমাম	কুলিয়া	সদস্য	০১৭১২-০৬০১৭২
২৭.	মো: হানিফ	বনিক সমিতির সেক্রেটারী	রওমরপাড়া	সদস্য	০১৭৪৭-৭৫২২৬০
২৮.	মো: নজরুল	বিশিষ্ট ব্যবসায়ী	ঢালির ভিটা	সদস্য	০১৭২৫-১৫৬২৬২
২৯.	ডা: মো: জামাল উদ্দিন	স্বাস্থ্য ও প:	জামালপুর	সদস্য	০১৭১৫-৯৩৮৪১১
৩০.	মো: মেহেদী হাসান	প্রাণী সম্পদ অফিসার	কুলিয়া	সদস্য	০১৭৪০-৯৮৬০৪৫
৩১.	মো: মাহবুবুর রহমান	মৎস্য চাষী	কুলিয়া	সদস্য	০১৯২৫-৬১২৩১৩
৩২.	মো: ফরহান	বি আর ডি বি	রামনগর জামালপুর	সদস্য	০১৭১২-৭০১৪৯২
৩৩.	মো: মতিউর রহমান	সমবায় কনিক সমিতি	দাওয়াতকুড়া	সদস্য	০১৭১৫-৬০৩৪২৪
৩৪.	মো: হযরত আলী	সমাজ সেবক	কুলিয়া	সদস্য	০১৭১৩-৫৭১০০২
৩৫.	মো: সুলতান আহম্মেদ	সমাজ সেবক	রমনপাড়া	সদস্য	০১৭২৫-০১০৪৮০
৩৬.	মো: কায়েস আলী	সমাজ সেবক	ভালুকা	সদস্য	০১৯১৭-০২০২০৯

ইউনিয়ন দুর্যোগ ব্যবস্থাপনা কমিটি

জেলা নাম: জামালপুর

উপজেলা নাম: মেলাদহ

ইউনিয়ন: ০৩ নং মাহমুদপুর

ক্রঃ নং	নাম	পেশা	গ্রাম/ঠিকানা	পদবী	মোবাইল নম্বর
১.	মো: রবিউল ইসলাম তালুকদার	চেয়ারম্যান	কাজাইকাটা	সভাপতি	০১৭১২-৭৯১৩৯৬
২.	মোছা: কল্পনা বেগম	ইউপি সচিব	পাছপয়লা	সদস্য সচিব	-
৩.	মোছা: শাহিনুর বেগম	ইউপি সদস্য	খাশিমারা	সদস্য	-
৪.	মো: লুৎফর রহমান	"	চারাইলদার	সদস্য	-
৫.	মো: জালাল উদ্দিন	"	বানিয়াবাড়ীর	সদস্য	-
৬.	মো: নজরুল ইসলাম	"	পাছপয়লা	সদস্য	-
৭.	মো: ফারুক আহমেদ	"	পিটিয়াপাড়া	সদস্য	-
৮.	মো: আ: সামাদ	"	নলছিয়া	সদস্য	০১৭৪০-৯৮৯৪৬০
৯.	মো: নজরুল ইসলাম	"	খাশিমারা	সদস্য	-
১০.	মো: ফজলুল রহমান	"	চরগৌবিন্দী	সদস্য	-
১১.	মো: শফিকুল	"	মাহমুদপুর	সদস্য	-
১২.	মো: ইউসুফ আহমেদ	"	চর মাহমুদপুর	সদস্য	০১৭২০-৬৬২০২৪
১৩.	মো: আখতারুজ্জামান	উপজেলামেডিক্যাল অফিসার	মাহমুদপুর	সদস্য	-
১৪.	মো: আমান উল্লাহ	উপসহকারী কৃষি অফিসার	মাহমুদপুর	সদস্য	-
১৫.	মো: সাহাদাৎ হসেন	উপসহকারী কৃষি অফিসার	মাহমুদপুর	সদস্য	-
১৬.	মো: মহিউদ্দিন	উপসহকারী কৃষি অফিসার	মাহমুদপুর	সদস্য	-
১৭.	মো: মমতাজ উদ্দিন	শিক্ষক প্রতিনিধি	মাহমুদপুর	সদস্য	-
১৮.	মো: আব্দুল্লাহ বারী	তওশীলদার	মাহমুদপুর	সদস্য	-
১৯.	মো: মিহাজ উদ্দিন	প:প: পরিদশক	মাহমুদপুর	সদস্য	-
২০.	মো: মোস্তাফিজুর রহমান	স্বাস্থ্য সহকারী	মাহমুদপুর	সদস্য	-
২১.	মো: জাফর আহমেদ	স্বাস্থ্য সহকারী	মাহমুদপুর	সদস্য	-
২২.	মো: মজিবুর রহমান	বি আর ডি বি পরিদশক	আগপয়লা	সদস্য	-
২৩.	মো: রেজাউল করিম তালুকদার	গণ্যমান্য	কাজাইকাটা	সদস্য	-
২৪.	মো: আব্দুল হালিম সরকার	গণ্যমান্য	খাশিমারা	সদস্য	-
২৫.	মো: ওয়াজেদ আলী	এনজিও প্রতিনিধি	আগবাড়িয়া	সদস্য	-
২৬.	মো: তোফাজ্জেল হোসেন	এনজিও প্রতিনিধি	মাহমুদপুর	সদস্য	-
২৭.	মো: আ: রৌফ মিয়া	এনজিও প্রতিনিধি	মাহমুদপুর	সদস্য	-
২৮.	মো: ময়েন উদ্দিন	মুক্তযোদ্ধা	কাজাইকাটা	সদস্য	-
২৯.	মাওলানা মতিউর রহমান	ঈমাম	মাহমুদপুর	সদস্য	-
৩০.	মো: আবুল হোসেন	আনসার ভিডিপি	বানিয়াবাড়ীর	সদস্য	-
৩১.	মো: বহির উদ্দিন	কৃষক	পাছপয়লা	সদস্য	-
৩২.	মো: জামিলা	দু:স্থ মহিলা		সদস্য	-
৩৩.	মো: এনামুল	প্রাণী সম্পদ অফিসার	পাছপয়লা	সদস্য	-
৩৪.	মো: আলম	সদস্য সচিব	ইমামপুর	সদস্য	০১৭২৬-১৪২৬৭৫
৩৫.	মোছা: রিনা বেগম	মহিলা সদস্য	চর গৌবিন্দী	সদস্য	-

ইউনিয়ন দুর্যোগ ব্যবস্থাপনা কমিটি

জেলা নাম: জামালপুর

উপজেলার নাম: মেলান্দহ

ইউনিয়ন: ০৫ নং নয়ানগর

ক্রঃ নং	নাম	পেশা	গ্রাম/ঠিকানা	পদবী	মোবাইল নম্বর
১.	মো: শফিউল আলম	চেয়ারম্যান	বজর উদ্দিপাড়া	সভাপতি	০১৭১৯-৮১৫৪৯৬
২.	মোছা: ছালেহা বেগম	ইউপি সচিব	মেঘার বাড়ীর	সদস্য সচিব	০১৯২৩-১৬৯৯১৫
৩.	মোছা: আনোয়ারা বেগম	ইউপি সদস্য	বজর উদ্দিপাড়া	সদস্য	০১৭২৩-৭৩৩৫৪১
৪.	মোছা: রেখা বেগম	"	০৫ নং চর	সদস্য	০১৯৪৩-০৬২৪২৫
৫.	মো: শাহজামাল	"	মেঘার বাড়ীর	সদস্য	০১৭৪০-৫৮৩৬২৯
৬.	মো: ফরহাদ	"	দাগী	সদস্য	০১৭৫৮-৮১৯৮০১
৭.	মো: জলিল বেপারী	"	বুরুঞ্জা	সদস্য	০১৭৪৬-০২২০০১
৮.	মো: আনোয়ার হোসেন	"	আলোকদিয়া	সদস্য	০১৯৩৪-০৪৯৭৯০
৯.	মো: জাকিরুল	"	পশ্চিম মালঞ্চ	সদস্য	০১৭১৪-৯৯০৩৮১
১০.	মো: বেলাল	"	পূর্ব মালঞ্চ	সদস্য	০১৯২৪-৬৮৭৮৫২
১১.	মো: সিদ্দিক উদ্দিন	"	সাধুপুর	সদস্য	০১৭২৪-৩৬১১৫০
১২.	মো: আ: মান্নান	"	সাধুপুর	সদস্য	০১৯১৯-৮৭৩৭৪৮
১৩.	মো: শফিকুল ইসলাম	"	০৫ নং চর	সদস্য	০১৮১৬-৩৯৪১৫০
১৪.	মোছা: আশিয়া খানম	শিক্ষক প্রতিনিধি	জালালপুর	সদস্য	নাই
১৫.	মো: আব্দুল্লাহ	প:প: কর্মকর্তা	জালালপুর	সদস্য	নাই
১৬.	শ্রী বিমল চন্দ্র	ভূমি সহকারী	জামালপুর সদর	সদস্য	০১৭১৬-২৬২৯৫৬
১৭.	মো: কামরুল ইসলাম	এনজিও প্রতিনিধি	জামালপুর সদর	সদস্য	নাই
১৮.	শ্রী নন্দন চন্দ্র	সমাজ সেবক	মালঞ্চ পশ্চিম	সদস্য	নাই
১৯.	মো: মাহবুবুর রহমান	সমাজ সেবক	জালালপুর	সদস্য	০১৯১৪-৯৮১০৩৪
২০.	মো: আ: করিম	মুক্তি যোদ্ধা	পশ্চিম মালঞ্চ	সদস্য	নাই
২১.	মো: নজরুল ইসলাম	ঈমাম	দাগী	সদস্য	নাই
২২.	মো: হোসেন আলী	আনসার ভিডিপি	হেমা	সদস্য	নাই
২৩.	মো: আলাল উদ্দিন	সচিব নয়ানগর	বজরউদ্দিপাড়া	সদস্য	০১৭১৮-৯৮৯০৫৩

ইউনিয়ন দুর্যোগ ব্যবস্থাপনা কমিটি

জেলা নাম: জামালপুর

উপজেলা নাম: মেলান্দহ

ইউনিয়ন: ০৬ নং আদ্রা

ক্রঃ নং	নাম	পেশা	গ্রাম/ঠিকানা	পদবী	মোবাইল নম্বর
১.	মুহাম্মদ জাহাঙ্গীর আলম	চেয়ারম্যান	পূর্ব আদ্রা	সভাপতি	০১৭৩৪-২২৫৭২৩
২.	মো: নজরুল ইসলাম	ইউপি সচিব	আদ্রা ইউপি	সদস্য সচিব	০১৭১৮-৭৮৬৬২৯
৩.	মোছা: জীবন নেছা	ইউপি সদস্য	পূর্ব আদ্রা	সদস্য	০১৭১৫-৮৬৮৬৭৬
৪.	মোছা: সুরাইয়া বেগম	"	পশ্চিম থুরী	সদস্য	০১৭৪৪-৯০২৮৩১
৫.	মোছা: খালেদা বেগম	"	বাঘাডোবা	সদস্য	০১৯১৩-৮৬৮৪৫৭
৬.	মো: মোজাম্মেল হক	"	গুজামানিকা	সদস্য	০১৭৩৯-০৫৭৬৬৯
৭.	মো: মজিবর রহমান	"	পূর্ব আদ্রা	সদস্য	০১৭১২-১৩৬০২৯
৮.	মো: আবুল কাশেম	"	পশ্চিম আদ্রা	সদস্য	০১৭২৫-৭৮৫৪২৯
৯.	মো: আ: রফিক তরফদার	"	পূর্ব থুরী	সদস্য	০১৭৩৯-৯৫০৭৭১
১০.	মো: হাসান	"	পশ্চিম থুরী	সদস্য	০১৭২৯-৮৬২৯৭৫
১১.	মো: রফিকুল ইসলাম	"	বালুআটা	সদস্য	০১৭২১-২৮৯৯৭৫
১২.	মো: মমতাজ উদ্দিন	"	নাওঘাটা	সদস্য	০১৭২৮-৭৭৩৭৯১
১৩.	মো: রুপটান	"	মলিকাডাঙ্গা	সদস্য	০১৭১২-৭৭৭৮৮৫
১৪.	মো: আ: রশিদ	"	গিন্দা বাঘাডোবা	সদস্য	০১৯১৩-৮৬৮৪৫৭
১৫.	মোছা: শাহিনা পারভীন	শিক্ষক প্রতিনিধি	আদ্রা স: প্রা: বি:	সদস্য	০১৭১৮-৫৬৩৮৫৬
১৬.	মো: সাজেদুল ইসলাম	উপ-সহকারী কৃষি কর্মকর্তা	আদ্রা ইউনিয়ন কৃষি অফিস	সদস্য	০১৭১৮-২৯৪৬৬০
১৭.	শ্রী নিখিল চন্দ্র	ভূমি সহকারী কর্মকর্তা	আদ্রা ইউনিয়ন ভূমি অফিস	সদস্য	০১৭১৮-৩৪২১৬৫
১৮.	মোছা: দেলোয়ারা বেগম	সমাজ সেবক	সমাজ সেবা	সদস্য	নাই
১৯.	মো: শহীদুল্লাহ	ঈমাম	আদ্রা বড় জামে মসজিদ	সদস্য	নাই
২০.	আ: খালেদ	মুক্তি যোদ্ধা	পূর্ব আদ্রা	সদস্য	নাই
২১.	মো: কায়সার আহম্মেদ	আনসার ভিডিপি	পূর্ব আদ্রা	সদস্য	নাই
২২.		ইউপি স্বাস্থ্য ও প: প: কে: কর্মকর্তা		সদস্য	নাই
২৩.	মো: মজিবর রহমান	বি আর ডিবি মাঠ কর্মকর্তা		সদস্য	০১৭১৮-৩৪২১৬৫
২৪.	মো: আমির হামজা	সংসদ জীবী সমিতির প্রতিনিধি	পশ্চিম থুরী	সদস্য	নাই
২৫.	মো: আ: রেজ্জাক	সংসদ জীবী সমিতির প্রতিনিধি	পশ্চিম থুরী	সদস্য	নাই
২৬.	মো: জিয়াউল হক (মুক্তা)	গণ্যমান্য ব্যক্তি	পশ্চিম থুরী	সদস্য	নাই
২৭.	ডা: সাখাওয়াত হোসেন	গণ্যমান্য ব্যক্তি	পূর্ব থুরী	সদস্য	নাই
২৮.	মোছা: আনোয়ারা বেগম	এনজিও প্রতিনিধি		সদস্য	নাই

ইউনিয়ন দুর্যোগ ব্যবস্থাপনা কমিটি

জেলা নাম: জামালপুর

উপজেলার নাম: মেলান্দহ

ইউনিয়ন: ০৭ নং চর বানি পাকুরিয়া

ক্রঃ নং	নাম	পেশা	গ্রাম/ঠিকানা	পদবী	মোবাইল নম্বর
১.	মো: শাহাদৎ হোসেন ভূট্টো	চেয়ারম্যান	নলের চর	সভাপতি	০১৭১৫-৯৯৫৯৮৫
২.	মো: বায়েজিদ	ইউপি সচিব	রায়ের বাকাই	সদস্য সচিব	০১৭৩৭-২১০৯০৫
৩.	মো: আ: আজিজ	ইউপি সদস্য	বাকাই	সদস্য	০১৭২৮-০১৩৫৩৩
৪.	মো: গোলাম মোস্তফা	"	শিহরী	সদস্য	০১৭৫৭-৮১৮২৯৮
৫.	মো: রফিকুল ইসলাম (তারা)	"	ভাবকী	সদস্য	০১৭৪১-৫৫৯৬৭৬
৬.	মো: সোহেল রানা	"	মধ্যেরচর	সদস্য	০১৭২৯-৩০০৫৫৮
৭.	মো: রবিউল ইসলাম	"	শিহাটা	সদস্য	০১৭৯৬-৬৫১৯৩১
৮.	মো: আনিছুর রহমান	"	রাঙ্কনীগাছা	সদস্য	০১৭৬০-০২৯২১৬
৯.	মো: আতাউর রহমান	"	চর পলিশা উ: পাড়া	সদস্য	০১৯২৪-৬৯৫৮৬৭
১০.	মো: হেলাল আকন্দ	"	চর পলিশা মধ্য পাড়া	সদস্য	০১৭২১-৫৭৪৮৪৪
১১.	মো: গোলাম মোস্তফা	"	বেতমারী	সদস্য	০১৯২৮-১৩৭৭১২
১২.	মোছা: জাহেদা বেগম	"	বাকাই	সদস্য	০১৭৫৬-৭৮৭৩০৩
১৩.	মোছা: শাজেদা বেগম	"	শিহাটা	সদস্য	০১৭৩৫-৯৭০৯৯৬
১৪.	মোছা: শেফালী বেগম	"	বেতমারী	সদস্য	০১৯৪৩-৯৪৭২১৫
১৫.	মো: জিয়াউল হক	শিক্ষক প্রতিনিধি	বেতমারী	সদস্য	
১৬.	মো: নজরুল ইসলাম	উপ-সহকারী কৃষি কমকর্তা	বাউগড়া	সদস্য	০১৭১৮-৫৯৪১৫২
১৭.	মোছা: শেফালী পারভীন	ইউপি স্বাস্থ্য ও প: প: কে: কমকর্তা	ভাবকী পশ্চিম পাড়া	সদস্য	
১৮.	মো: আলম	ভূমি সহকারী কমকর্তা	জামালপুর নাংগলজোড়া	সদস্য	
১৯.	মোছা: বিউটি	বি আর ডিবি মাঠ কমকর্তা	মাংকি	সদস্য	
২০.	মোছা: জান্নাতারা	সমাজ সেবক	জামালপুর সদর	সদস্য	
২১.	মোছা: তাহমীনা বেগম	অরক্ষণীয়	বায়ের বাকাই	সদস্য	
২২.	মো: সুজন	সংসদ জীবী সমিতির প্রতিনিধি	শিহরী	সদস্য	
২৩.	মো: ডা: মিজানুর রহমান	গণ্যমান্য ব্যক্তি	ভাবকী	সদস্য	০১৭১২-৯১০৬৭২
২৪.	মো: আবুল জালাল আজাদ	ঈমাম	রায়ের বাকাই	সদস্য	
২৫.	মো: ইসরাফিল	এনজিও প্রতিনিধি	জামালপুর সদর	সদস্য	

ইউনিয়ন দুর্যোগ ব্যবস্থাপনা কমিটি

জেলা নাম: জামালপুর

উপজেলার নাম: মেলান্দহ

ইউনিয়ন: ফুলকোচা

ক্রঃ নং	নাম	পেশা	গ্রাম/ঠিকানা	পদবী	মোবাইল নম্বর
১.	এস এম মিনাতুল বারী	চেয়ারম্যান	তেলিপাড়া	সভাপতি	০১৭১৮-৬৫২২২৫
২.	মো: মোজাম্মেল হক	ইউপি সচিব	শিহাটা	সদস্য সচিব	০১৭৬১-৮৫৭৪৮১
৩.	মোছা: জুবায়দা কল্লনা	ইউপি সদস্য	ফুলকোচা	সদস্য	০১৭৪০-৯১৯৪৫৪
৪.	মোছা: আহমা বেগম	"	ব্রাহ্মণপাড়া	সদস্য	০১৭৩০-৮৫৯৩৪৫
৫.	মোছা: মর্জিনা বেগম	"	রেখীরপাড়া	সদস্য	০১৭২১-৩৫৯১২০
৬.	মো: ইলিয়াস মিয়া	"	কোনামালঞ্চ	সদস্য	০১৭৩১-০৮৪০৪৯
৭.	মো: জহরুল ইসলাম	"	চিনাশুকারপাড়	সদস্য	০১৭৩৪-৫৩৫২৩৩
৮.	মো: জালাল উদ্দিন	"	ফুলকোচা	সদস্য	০১৭৪০-৬২৪২১০
৯.	মো: আব্দুস সালাম মোল্লা	"	হাজরাবাড়ীর	সদস্য	০১৭৫৩-৯৯৯১৯৬
১০.	মো: চাঁন মিয়া	"	চর আদিয়ারপাড়া	সদস্য	০১৭৯১-২০০৭৮১
১১.	মো: ছামিউল হক	"	মধ্য ব্রাহ্মণ পাড়া	সদস্য	০১৭৫২-০৯৫২৩২
১২.	মো: বাদশা মিয়া	"	দিলালের পাড়া	সদস্য	০১৭২৪-১৯২০৪৭
১৩.	মো: আবুল কালাম আজাদ	"	তিলিপাড়া	সদস্য	০১৭২০-২৪৮৬২৬
১৪.	মো: কামালউদ্দিন	"	রেখীরপাড়া	সদস্য	০১৮২২-২৯১৮১২
১৫.	মো: তোজাম্মেল হক	শিক্ষক প্রতিনিধি	গোমড়াপাড়া	সদস্য	
১৬.	মো: মাহমুদুল হাসান	উপ-সহকারী কৃষি কর্মকর্তা	কৃষি অফিস মেলান্দহ	সদস্য	
১৭.	মো: ফজলুল হক	ইউপি স্বাস্থ্য ও প: প: কে: কর্মকর্তা	হাজরাবাড়ীর	সদস্য	
১৮.	মো: মোছা মিয়া	ভূমি সহকারী কর্মকর্তা	ফুলকোচা ভূমি অফিস	সদস্য	
১৯.	মোছা: মঞ্জুরা বেগম	এনজিও প্রতিনিধি	নাইঘাটা	সদস্য	
২০.	মো: নূরনবী	মৎস্য জীবী সমিতির প্রতিনিধি	পাহাড়ীপটল	সদস্য	
২১.	ডা: মো: নজরুল ইসলাম	গণ্যমান্য ব্যক্তি	ব্রাহ্মণপাড়া	সদস্য	০১৭২৪-৩৩৫১৭৫
২২.	এটি এম মতলব হসেন	ব্যবসায়ী	রেখীরপাড়া	সদস্য	০১৭১১-৯৫৩১১৯
২৩.	মো: বজলুর রহমান	বীর মুক্তিযোদ্ধা	তেলিপাড়া	সদস্য	
২৪.	কারী মো: হামিদুল হক	ঈমাম	দিলালেরপাড়া	সদস্য	
২৫.	মো: ফজলুর রহমান	ঈমাম	তেলিপাড়া	সদস্য	
২৬.	মো: আবুল হসেন	আনসার ভিডিপি	রাজাপুর	সদস্য	
২৭.	মো: ফরহাদ হসেন তোতা	সমাজ সেবক	কড়ইচড়া	সদস্য	
২৮.	মো: নূর মোহাম্মদ রতন	সমাজ সেবক	তেলিপাড়া	সদস্য	
২৯.	মোছা: সাথী খাতুন	স্বাস্থ্য কর্মী	গোমড়াপাড়া	সদস্য	
৩০.	মোছা: সামছুম্মাহার	কমিউনিটি ক্লিনিক কর্মী	ব্রাহ্মণপাড়া	সদস্য	
৩১.	মোছা: রাবিয়া বেগম	নারী প্রতিনিধি	দিলালের পাড়া	সদস্য	০১৭৪৪-৯৪৪৫৭৬

ইউনিয়ন দুর্যোগ ব্যবস্থাপনা কমিটি

জেলা নাম: জামালপুর

উপজেলার নাম: মেলান্দহ

ইউনিয়ন: ঘোষেরপাড়া

ক্রঃ নং	নাম	পেশা	গ্রাম/ঠিকানা	পদবী	মোবাইল নম্বর
১.	মো: ওবায়দুর রহমান	চেয়ারম্যান	-	সভাপতি	-
২.	মোছা: বুলি পারভীন	ইউপি সচিব	-	সদস্য সচিব	-
৩.	মোছা: মিনারা বেগম	ইউপি সদস্য	-	সদস্য	-
৪.	মোছা: রাজিয়া সুলতানা	"	-	সদস্য	-
৫.	মো: আলতাফ	"	-	সদস্য	-
৬.	মো: দেলোয়ার হোসেন	"	-	সদস্য	-
৭.	মো: আ: রহমান	"	-	সদস্য	-
৮.	মো: এমরাত হোসেন	"	-	সদস্য	-
৯.	মো: নুরুল ইসলাম	"	-	সদস্য	-
১০.	মো: সুজাউদ্দৌলা সরকার	"	-	সদস্য	-
১১.	মো: সিরাজুল ইসলাম	"	-	সদস্য	-
১২.	মো: মৃথলেখুর রহমান	"	-	সদস্য	-
১৩.	মো: ফারুক আহমেদ	"	-	সদস্য	-
১৪.	মো: আ: মজিদ	"	-	সদস্য	-
১৫.	মো: মোশারফ হোসেন	শিক্ষক প্রতিনিধি	চঘোপা সর: প্রা: বি:	সদস্য	-
১৬.	মো: শফিউল্লাহ	উপ-সহকারী কৃষি কর্মকর্তা	-	সদস্য	-
১৭.	মো: রহমত আলী	ইউপি স্বাস্থ্য ও প: প: কে: কর্মকর্তা	-	সদস্য	-
১৮.	মো: জাকির হোসেন	উপ-সহকারী কৃষি কর্মকর্তা	-	সদস্য	-
১৯.	মো: মোজাহারুল ইসলাম	ইউপি স্বাস্থ্য পরিদর্শক	-	সদস্য	-
২০.	মো: সুলতান মাহমুদ	ভূমি সহকারী কর্মকর্তা	-	সদস্য	-
২১.	মোছা: দেলায়ারা বেগম	বি আর ডিবি	-	সদস্য	-
২২.	মোছা: লিলি বেগম	ইউনিয়ন সমাজ	-	সদস্য	-
২৩.	মো: শাহজাহান মজনু	দু:স্থ মহিলা প্রতিনিধি	বাগবাড়ীর	সদস্য	-
২৪.	মো: আ: হাই	রেডা ক্রিসেন্ট প্রতিনিধি	-	সদস্য	-
২৫.	শ্রী মলয় কুমার	আদশ পল্লী উন্নয়ন সংস্থা	-	সদস্য	-
২৬.	মো: ছাইদুর রহমান	ই এস ডি ও	-	সদস্য	-
২৭.	মো: আহাম্মদ আলী	সততা সংস্থা	-	সদস্য	-
২৮.	মো: ফজলুল হক হাওলাদার	কৃষক প্রতিনিধি	-	সদস্য	-
২৯.	মো: নাছির উদ্দিন আহমেদ	মৎস্য প্রতিনিধি	-	সদস্য	-
৩০.	মো: আমজাদ হোসেন	সমাজ সেবক	-	সদস্য	-
৩১.	মো: তোতা মিয়া	সমাজ সেবক	-	সদস্য	-
৩২.	মৌলভী মো: আ: জলিল	মুক্তিযোদ্ধা	-	সদস্য	-
৩৩.	হাফেজ মো: আবুশামা	ঈমাম	-	সদস্য	-
৩৪.	মো: আলা উদ্দিন	আনসার ভিডিপি	-	সদস্য	-
৩৫.	মুহাম্মদ শামছুল আলম	ইউপি সচিব	-	-	-

ইউনিয়ন দুর্যোগ ব্যবস্থাপনা কমিটি

জেলা নাম: জামালপুর

উপজেলা নাম: মেলান্দহ

ইউনিয়ন: ঝাউগড়া

ক্রঃ নং	নাম	পেশা	গ্রাম/ঠিকানা	পদবী	মোবাইল নম্বর
১.	মো: হিল্লোল সরকার	চেয়ারম্যান	-	সভাপতি	০১৭২০-৫২১৪৩২
২.	মোছা: তাসলিমা জাহান নিপা	ইউপি সচিব	-	সদস্য সচিব	০১৭৭১-৫২৪০৭৬
৩.	মোছা: আনোয়ারা বেগম	ইউপি সদস্য	-	সদস্য	০১৭৪৮-৪৫১৫১৭
৪.	মোছা: ছানোয়ারা বেগম	"	-	সদস্য	০১৭৫৭-২০০২৭১
৫.	মোছা: নূরজাহান বেগম	"	-	সদস্য	০১৭৫৪-৩৬০৩৩৫
৬.	মো: হাবিবুর রশিদ	"	-	সদস্য	০১৭২৪-৯৪১৬৬৮
৭.	মো: সারোয়ার জাহান	"	-	সদস্য	০১৭১৩-৫৬৫০৫৫
৮.	মো: রেহান আলী	"	-	সদস্য	০১৭৪২-৫৬৭৩৮৯
৯.	মো: রফিক মিয়া	"	-	সদস্য	০১৭৩৮-৭৬২৫৪৪
১০.	মো: লাল মিয়া	"	-	সদস্য	০১৭৪০-৯৪৬৬৪৯
১১.	মো: রতনুল হাসান দুলাল	"	-	সদস্য	০১৭৫৭-৯৫৩৫৫৯
১২.	মো: আপেল উদ্দিন	"	-	সদস্য	০১৭৫৪-০৮৩৪৯৬
১৩.	মো: অবুর আলী	"	-	সদস্য	০১৭৫৯-৮৫০৬৭৫
১৪.	মো: আব্দুল করিম	"	-	সদস্য	০১৭৩২-৩৫৮২১০
১৫.	মো: তাজুল ইসলাম	বনিক সমিতির সভাপতি	ঝাউগার বাজার	সদস্য	০১৭১৩-৫৬৫৬৮৮
১৬.	মো: হাবিবুর রহমান	বীর মুক্তিযোদ্ধা	-	সদস্য	০১৭১১-১৮৫৬২৫
১৭.	মো: রকিবুল ইসলাম	শিক্ষক প্রতিনিধি	ঝাউগার উচ্চ বিদ্যা:	সদস্য	০১৭৬১-৫৪৪২৯১
১৮.	মোছা: আফরোজা সুলতানা	শিক্ষক প্রতিনিধি	ঝাউগার বালিকা উচ্চ বিদ্যা:	সদস্য	০১৭২৯-১৪৩৩০০
১৯.	মো: হাসানুজ্জামান মন্টু	সমাজ সেবক	-	সদস্য	০১৭২০-০১৮৫১৫
২০.	মো: হাতেম আলী	সমাজ সেবক	-	সদস্য	০১৭৩৯-১৫৪০৮৯
২১.	মো: রেজাউল করিম হীরা	সমাজ সেবক	-	সদস্য	০১৭১৬-৩০১৬৪৮
২২.	মো: সোলায়মান হক বাবলু	গণ্যমান্য ব্যক্তি	-	সদস্য	
২৩.	মো: ছানাউল ইসলাম মালেক	গণ্যমান্য ব্যক্তি	-	সদস্য	
২৪.	মো: সোলায়মান সিদ্দিক	গণ্যমান্য ব্যক্তি	-	সদস্য	০১৭৪৬-০৭৭৬৭৮
২৫.	মো: আনিসুর রহমান	গণ্যমান্য ব্যক্তি	-	সদস্য	০১৭৫৭-৯৭৯০৩৪
২৬.	মো: লালচাঁন	ঈমাম	-	সদস্য	
২৭.	মো: শাহজাহান	মৎস্যজীবী প্রতিনিধি	-	সদস্য	
২৮.	মো: আমজাদ হোসেন	এনজিও প্রতিনিধি	-	সদস্য	
২৯.	মো: আমির হামজা	এনজিও প্রতিনিধি	-	সদস্য	
৩০.	মো: রফিক	এনজিও প্রতিনিধি	-	সদস্য	

ইউনিয়ন দুর্যোগ ব্যবস্থাপনা কমিটি

জেলা নাম: জামালপুর

উপজেলার নাম: মেলান্দহ

ইউনিয়ন: শ্যামপুর

ক্রঃ নং	নাম	পেশা	গ্রাম/ঠিকানা	পদবী	মোবাইল নম্বর
১.	মো: নরুজ্জামান	চেয়ারম্যান	চর বসন্ত	সভাপতি	০১৭৫৪-০৮১৬৩৯
২.	মো: শাজাহান কবির	ইউনিয়ন ভূমি কমকর্তা	চর পলিশা	সদস্য সচিব	০৮২৭৮-৪৩৩২৬
৩.	মো: মনিউদ্দিন	সংরক্ষিত সদস্য	কাজাইকাটা	সদস্য	০১৯১৮-৪৯২০৩৬
৪.	মো: আফেজউদ্দিন	"	গোবিন্দী	সদস্য	০১৭৪০-৯৮৬০৪৮
৫.	মো: হেলাল উদ্দিন	গণ্যমান্য	চর বসন্ত	সদস্য	০১৭২৯-৭৮৯০৩৪
৬.	মো: মোফাজ্জল হসেন	"	চর বসন্ত পশ্চিম পাড়া	সদস্য	০১৭২৮-৫৩১০২১
৭.	মো: সাহাজাদা	মুক্তি যোদ্ধা	টুপকাচর	সদস্য	০১৯২২-৭৮২২০৭
৮.	মো: হামিদুল	আনসার ভিডিপি	গোবিন্দ	সদস্য	০১৯৬৩-৪৬৪৫৩৪
৯.	মোছা: নাগিস	সমাজ সেবা	উত্তর বালুরচর	সদস্য	০১৯৮৬-৭২৭৭৩১
১০.	মো: মোকসেদ	সংরক্ষিত সদস্য	উত্তর বালুরচর	সদস্য	০১৯৩৯-০৮৭৫৩২
১১.	মো: আয়েদআলী	"	উত্তর বালুরচর	সদস্য	০১৯৩৫-৩৫১০২০
১২.	মো: নূরইসলাম	ঈমাম	কাজাইকাটা	সদস্য	০১৯৩৯-৮৬১৯২৬
১৩.	মো: গোলাম মোস্তফা	শিক্ষক প্রতিনিধি	দক্ষিণ বালুরচর	সদস্য	০১৯১১-৫৪৩২১৬
১৪.	মো: তাসলিমা পারভীন	সংরক্ষিত সদস্য	দক্ষিণ বালুরচর	সদস্য	০১৯৪৬-৮৮৪০৫০
১৫.	মো: সোলাইমান	উপ-সহকারী কৃষি কমকর্তা	জামালপুর সদর	সদস্য	০১৭১২-৩৬৯৫৯১
১৬.	মো: আব্দুস সাত্তার	উপ-সহকারী কৃষি কমকর্তা	জামালপুর সদর	সদস্য	০১৭২৪-৩৭৪৭৩৩
১৭.	মো: মাহফজুল হক	এনজিও প্রতিনিধি	ঢাকা আহছানিয়া মিশন	সদস্য	০১৮৩১-৭১১৬৯৯
১৮.	মো: শেখ ফরিদ	সংরক্ষিত সদস্য	টাজাইল	সদস্য	০১৯১৭-০০৯৮৯১
১৯.	মো: ছাইদুর রহমান	মাঠ পরিদশক ভিজিডি	০২ নং চর	সদস্য	০১৭২১-৭৩৯৯১৮
২০.	মো: মমতাজ উদ্দিন	সংরক্ষিত সদস্য	ভালুকা নতুন পাড়া	সদস্য	০১৯৩৭-০২০৫৬০
২১.	মোছা: মুক্তা খানম	সংরক্ষিত সদস্য	পূর্ব শ্যামপুর	সদস্য	০১৭১৬-৮৭৭২০১
২২.	মো: সওদাগর	মৎসজীবি	চরবসন্ত	সদস্য	০১৯১৪১১৩৬৩৬
২৩.	মো: খলিলুর রহমান	গণ্যমান্য ব্যক্তি	খান পাড়া	সদস্য	০১৯৩৭০২০৮২৫
২৪.	মো: মোসলিম	ম্যানে: সাজেদা ফা:	সিরাজগঞ্জ	সদস্য	০১৯৩৯৯২০০৮০
২৫.	মো: ভুট্টো	সংরক্ষিত সদস্য	টুপকাচর	সদস্য	০১৯১৪১১৩৬৩৬
২৬.	মো: নাছির উদ্দিন	সংরক্ষিত সদস্য	খান পাড়া	সদস্য	০১৯৫১১২৪০১৫
২৭.	মো: বজলুল রহমান	সংরক্ষিত সদস্য	দ:বালুচর	সদস্য	০১৯২০৯৭২৭৬৪
২৮.	মোছা: হাসিনা পারভীন	শিক্ষক প্রতিনিধি	টুপকা চর	সদস্য	০১৭৩৫১৭১৭৩৯
২৯.	মো: রফিকুল	ইমাম	চরবসন্ত	সদস্য	০১৭১৮-৯০৭২৩৯
৩০.	মোছা: রত্না বেগম	সংরক্ষিত সদস্য	চরবসন্ত মধ্যপাড়া	সদস্য	০১৭৫৯-৫৭৬৮৬১
৩১.	মো: আসাদুল্লাহ	স্বাস্থ্য পরিদশক	টুপকারচর	সদস্য	০১৭১৮-৪০০০৫৮
৩২.	মো: আশরাফ	সচিব শ্যামপুর ইউপি	ভূপকি আটাবাড়ীর	সদস্য	০১৭১১-৯৭৮৫৪৭

সংযুক্তি-১৫

ইউনিয়নের সেচ্ছাসেবকদের তালিকা

জেলা নাম: জামালপুর

উপজেলা নাম: মেলান্দহ

ইউনিয়ন: ১ নং দুরমুঠ ইউনিয়ন

ক্র:নং	নাম	পিতার/স্বামীর নাম	ওয়ার্ড নং	প্রশিক্ষণ	মোবাইল
১.	মো: খোরশেদ আলী	মৃত : রহিমউদ্দিন শেখ	০৭	সেচ্ছাসেবক প্রশিক্ষণ	০১৭২৫-১৩৬
২.	মো: দেলোয়ার	মৃত: তাছির খলিফা	০৭	"	০১৭১৫-৮৮৪০৬৩
৩.	মো: আমিনুর	মো: শাহআলী	০৭	"	০১৭১৯-৯৬২২৮৩
৪.	মো:মোস্তাফা	মৃত: ময়েনউদ্দিন	০৭	"	-
৫.	মো: বাবু	মৃত: জাহিদ	০৮	"	০১৭২৯-৩৩৪৫৫৬
৬.	মো: হেনেন আলী	মো: আমজাত আলী	০৮	"	-
৭.	মো: ভুট্টো	মো: ছালাম	০৮	"	-
৮.	মো: নজরুল	মো: সোনাহার	০৮	"	-
৯.	মো: হামু	মৃত: এশ	০৩	"	-
১০.	মো: শিপন	মৃত: মকবুল	০৩	"	-
১১.	মো:মোতালেক	মৃত: ইউসুফ	০৩	"	-
১২.	মো: হেলাল	মৃত: নবাব আলী	০৩	"	০১৭৮২-৯৪০৪৯৩
১৩.	মো: আ:খালেক	মৃত: মনসুর আলী	০৫	আনসার প্রশিক্ষণ প্রাপ্ত	-
১৪.	মো: হিরা	মো: বাদশা	০৫	"	-
১৫.	মো: মোজা	মৃত: ছাবেদ আলী	০৫	"	-
১৬.	মো: মনোয়ার	মৃত: মহির উদ্দিন	০৫	"	-
১৭.	মোছা: মনোয়ারা	মো: মনোয়ার হোসেন	০৩	"	-
১৮.	মোছা: মর্জিনা	স্বামী ফকির	০১	"	-
১৯.	মোছা: লাভলী	স্বামী :হেলাল	০২	"	-
২০.	মো: আমিনুর	মো: ফরমান	০৩	"	-
২১.	মো: হাকিম	মৃত: আজগর আলী	০১	"	-
২২.	মো: বাদল	মো: মনছু	০১	"	-
২৩.	মো: আমিনুর	মো: ইউনুস	০১	"	-
২৪.	মো: সুলতান	মো: জবেদ আলী	০২	"	-
২৫.	মো: শাজাহান	মো: বুলু আকন্দ	০২	"	-
২৬.	মো: সোহরাফ	মৃত: বছির	০২	"	-
২৭.	মো: সাকু	মো: কিতাব আলী	০২	"	-
২৮.	মো: আন্না	মো: আ: কাদের	০৪	"	-
২৯.	মো: মুহসীন	মৃত :ইব্রাহিম	০৪	"	-
৩০.	মো: মানিক	মো: সোহরাফ	০৪	"	-
৩১.	মো: রাশেদ	মো: মানিক	০৪	"	-
৩২.	মো: আব্বাদ	মৃত: কুদ্দুস মন্ডল	০৬	"	-
৩৩.	মো: মাজেদ আলী	মো: নাছির উদ্দিন	০৬	"	-
৩৪.	মো: বেলাল	মো: মোবাদুজ্জামান	০৬	"	-
৩৫.	মো: মহিদুল্লাহ কায়ছার	মো: সাবদুল হোসেন	০৬	"	-

ইউনিয়নের সেচ্ছাসেবকদের তালিকা

জেলা নাম: জামালপুর

উপজেলার নাম: মেলান্দহ

ইউনিয়ন: ২ নং কুলিয়া ইউনিয়ন

ক্র:নং	নাম	পিতার/স্বামীর নাম	ওয়ার্ড নং	প্রশিক্ষন	মোবাইল
১.	মো: আবুল কালাম	মৃত: হাকিম	০১	-	০১৯৬১-৭৬১৩০২
২.	মো: হাবিবুর রহমান	মৃত: জবেদ আলী	০১	-	০১৯১৮-২৫৭৩৬৬
৩.	মো: মোসলিম	মৃত: সামসুদ্দিন	০১	-	০১৯৩৪-৭৯৯৩৫৬
৪.	মো: বাচ্চু আকন্দ	মৃত: লালমিয়া আকন্দ	০৬০	-	০১৭১৮-৭০৬৫২৬
৫.	মো: নবুল ইসলাম	মৃত: ফয়মদ্দি আকন্দ	৬০	-	০১৯৩৪-৩২০৮২৪
৬.	মো: আনিবুল ইসলাম	মো: ছাইউদ্দিন মাষ্টার	৬	-	০১৭২৭-১১৯৬৮৪
৭.	মো: লাল মিয়া	মো: ফজলুল	০৫	-	-
৮.	মো: মিস্টার	মো: চট্টক	০৫	-	-
৯.	মো: রেজাউল	মো: মামুন	০৫	-	-
১০.	মো: আজহারুল	মো: আমজাত	০৫	-	-
১১.	মো: বেলায়েত	মো: আবুল কালাম	০৮	মেডিকেল ও সেচ্ছাসেবক	০১৯১৪-৮৬৭৫৮৮
১২.	মো: কায়েদ আলী হাজী	মৃত: আচতিলা মন্ডল	০৮	"	০১৯১৭-০২০২০৯
১৩.	মো: সোহেল	মো: রাশেদ	০৮	"	০১৯১২-৫৩৮০১২
১৪.	মো: আব্দুল হামিদ	মো: আবুল কাশেম	০৮	"	০১৯৩৩-৬৭৯৭৪৭
১৫.	মো: মজিবর	মো: আবুল কাশেম	০৩	"	-
১৬.	মো: কফিল উদ্দিন	মো: হযরত আলী	০৩	-	-
১৭.	মো: আবুল হসেন	মো: আমীর উদ্দিন	০৩	-	০১৯৩৩-৮৭৪০৭৬
১৮.	মো: আশাদুল্লাহ	মো: আক্তার হুয়েন	০৩	-	০১৭২০-০৩৩১৮৫৬
১৯.	মো: চান মিয়া	মো: মায়জুল রহমান	০৩	-	০১৭১৮-৯১৬১০২
২০.	মো: আ: কুদ্দুস	হাজী আ: গণি	০২	-	-
২১.	মো: মুনসুর আলী	জবেদ আলী	০২	-	-
২২.	মো: সহর আলী	আশাদুল্লাহ	০২	-	-
২৩.	মো: তারু	হাজী বচর উত্তর	০২	-	-
২৪.	মো: শামীম	আবুল হসেন	০৯	-	-
২৫.	মো: মনি	আ: সামাদ	০৯	-	-
২৬.	মো: মাহবুব রহমান	আ: সামাদ	০৯	-	-
২৭.	মো: আবু বক্কর	টেবু শেখ	০৯	-	-
২৮.	মো: আলম	হযরত আলী	০৪	-	-
২৯.	মো: আ: মান্নান	নাজিমদ্দিন	০৪	-	-
৩০.	মো: সবুজ	বাচ্চু	০৪	-	-
৩১.	মো: বালা	মকবুল হোসেন	০৪	-	-

ইউনিয়নের সেচ্ছাসেবকদের তালিকা

জেলার নাম: জামালপুর

উপজেলার নাম: মেলান্দহ

ইউনিয়ন: ০৬ নং আদ্রা

ক্র:নং	নাম	পিতার/স্বামীর নাম	ওয়ার্ড নং	প্রশিক্ষন	মোবাইল
১.	মো: মোস্তফা	মৃত সরুজ্জামাল	০৭	-	০১৭৪৭-২৬৩৩৩১
২.	মো: মহিবুল	মো: আবুবক্কর	০৭	-	০১৮৪৫-৫৭৮৬৬৫
৩.	মো:ছাইফুল	মৃত নান্দু শেখ	০৭	-	
৪.	মো: আবু ছাইদ	মমতাজউদ্দিন	০৭	-	০১৭২৮-৭৭৩৫৯১
৫.	মো: হামিদুল ইসলাম	রহিমউদ্দিন মন্ডল	০৮	-	
৬.	মো: বেলাল	মো: আ: হাই	০৮	-	০১৯১৬-৭১২১০৯
৭.	মো: বজলুল রহমান	মো: মজিবর রহমান	০৮	-	
৮.	মো: আ: হামিদ	মৃত: মজিবর	০৮	-	০১৯২০-৪১১৭৪৮
৯.	মো: তহিদুল ইসলাম	মহিউদ্দিন	০৬	-	-
১০.	মো: আলম	আবুল হসেন	০৬	-	-
১১.	মো: আ: রশিদ	আবেদ আলী	০৬	মেডিকেল ও সেচ্ছাসেবক	-
১২.	মো: রফিকুল	মজিবর রহমান	০৬	"	-
১৩.	মো: আনয়ুব	আ: মতিন	০৩	"	০১৭২৩-২৬৭৪১৮
১৪.	মো: আ: রৌফ	আ: কাদের	০৩	"	০১৭৭২-৮৪৭৯৬১
১৫.	মো: হেলালউদ্দিন	মৃত: আলেক	০৩	"	০১৭৭০-৪৫৪৩৯৪
১৬.	মো: আ: রফিক	ইউসুফ আলী	০৩	-	০১৭১৪-৪১৯৪৯৮
১৭.	মো: আ: কাদের	মৃত রহিছ উদ্দিন	০২	-	-
১৮.	মো: মোশারফ	মৃত মজিবর	০২	-	-
১৯.	মো: হাবিজুর রহমান	মৃত: আজিজল	০২	-	-
২০.	মো: সাহা	মো: আ: গফুর	০২	-	-

ইউনিয়নের সেচ্ছাসেবকদের তালিকা

জেলার নাম: জামালপুর

উপজেলার নাম: মেলান্দহ

ইউনিয়ন: ০৭ নং চর বানিপাকুরিয়া

ক্র:নং	নাম	পিতার/স্বামীর নাম	ওয়ার্ড নং	প্রশিক্ষন	মোবাইল
১.	মো: আলমাছ	মৃত খোকা মন্ডল	০৯	সেচ্ছাসেবক প্রশিক্ষণ	
২.	মো: আ: করিম	মোফাজ্জল	০৯	"	
৩.	মোছা: জেসমিন	আ: হাই	০৯	"	০১৭৭০-৬৭১৭০৩
৪.	মো: হারুন অর রশিদ	গোফ্ফার মন্ডল	০৯	"	০১৭১১-৫১৬৭৪৬
৫.	মোহাম্মদ আলী	হাবিবুর রহমান	০৪	"	
৬.	রহমত আলী	ওইয়ব আলী	০৪	"	
৭.	মোছা: মমতা	মজনু	০৪	"	০১৯১৮-৩৯২৩৭৭
৮.	মোছা: মাজেদা	জমির উদ্দিন	০৪	"	
৯.	মো: ইকবাল হোসেন	সরফত আলী	০৮	"	০১৯৩৩-৮৭৩৯৫৬
১০.	মো: ইসমাইল	সাগর মন্ডল	০৮	"	০১৭৪৫-২০০০৭৭
১১.	মো: মিন্টু মিয়া	এফাজ মন্ডল	০৮	"	০১৯১৭-৫৯১৫০৮
১২.	মো: হারুন অর রশিদ	ইনতাজ শেখ	০৮	"	০১৭২৮-৯৯৫১৩
১৩.	মো: জিয়াউল হক	মৃত: ছাত্তার	০৫	আনসার প্রশিক্ষণ প্রাপ্ত	০১৭১৬-৬৫১৯৩১
১৪.	মো: জিয়া	মো: মছির	০৫	"	০১৯২৪-০৬৮৮৮৩
১৫.	মো: শহিদুল	মো: জুব্বার	০৫	"	০১৯২২-৭৯৩৭৩২
১৬.	মো: ইদ্রিস আলী	মো: জসীম উদ্দিন	০৫	"	০১৭৭০-৩৬২৯৯৫
১৭.	মো: ফরিদ	মো: রাজা মাষ্টার	০৬	"	-
১৮.	মো: কাদের	মো: সামছুল মন্ডল	০৬	"	-
১৯.	মো: কারী	মো: শাহাজউদ্দিন	০৬	"	-
২০.	মো: মনছুর	মো: আ: করিম	০৬	"	-
২১.	মো: নূরআলম	মৃত নবাব আলী	০৭	"	-
২২.	ডা: ছামিউল	আব্দুস সামাদ	০৭	"	-
২৩.	মো: আ: সবুর	মৃত চান মাহমুদ মন্ডল	০৭	"	-
২৪.	মো: রিপন মিয়া	মো: জিয়াউল	০৭	"	-
২৫.	মো: আল আমীন	মো: সুরুজ্জামান	০৩	"	০১৯২৪-৬৯৫৫৩৮
২৬.	মোছা: হাসী	মো: মোস্তফা	০৩	"	০১৮৫২-৭৮৬০৯৬
২৭.	মো: আবুবক্কর	মো: ছাত্তার	০৩	"	
২৮.	মো: আব্দুল্লাহ	মো: তাজসামুদ	০৩	"	০১৯২৪-৬৯৫৫৩৮
২৯.	মোছা: রুপা বেগম	মো: আনোয়ার	০২	"	০১৯১২-৭৬৫৭৯৪
৩০.	মো: সাবান আলী	মো: ইয়াজউদ্দিন	০২	"	০১৭২১-৫৭৪৮৪৪
৩১.	মো: জুবায়ের	মো: করিম মাষ্টার	০২	"	০১৭১৩-৫১৮০৩৮
৩২.	মোছা: হেনা	মো: ভুট্টা	০২	"	
৩৩.	মো: আনোয়ার	আ: সামাদ	০১	"	০১৯২৪-৬৯৫৮৬৭
৩৪.	মো: শাহাজউদ্দিন	ইমাম আলী	০১	"	০১৯২৩-৯০৩২৬৭
৩৫.	মো: মোবারক	মো: চান মিয়া	০১	"	০১৭৭০-৫৭৮৭৯৬

ইউনিয়নের সেচ্ছাসেবকদের তালিকা

জেলা নাম: জামালপুর

উপজেলা নাম: মেলান্দহ

ইউনিয়ন: ০৮ নং ফুলকোচা

ক্র:নং	নাম	পিতার/স্বামীর নাম	ওয়ার্ড নং	প্রশিক্ষন	মোবাইল
১.	মো: ফারুক	ইয়াকুব আলী	০৯	সেচ্ছাসেবক প্রশিক্ষণ	০১৭২১-১৪৩৬৮৩
২.	মো: মিজানুর রহমান	মৃত আবুল কাশেম তালুকদার	০৯	"	০১৭১৪-৮২৮২৪৯
৩.	মো: মিজানুর	মো: আললউদ্দিন	০৯	"	০১৭৪০-৮৫৫৫৪০
৪.	মো: রেজাউল করিম	মৃত আব্দুল মতিন	০৯	"	০১৮৩৩-৫৩৭৪৭৩
৫.	মো: হুমায়ন রশিদ	মৃত গোলাম রহমান	০১	"	০১৭৪০-৯৬১৩৩২
৬.	মো: আব্দুল হাই	মৃত মজিবর রহমান	০১	"	
৭.	মো: হাবিবুল্লাহ	মো: আব্দুল হাই	০১	"	
৮.	মোছা: নুরুন্নাহার	মো: হেলালউদ্দিন	০১	"	০১৭২৬-৬৭০৭৯৬
৯.	মো: নুরুনবী	মো: আব্দুল হাই	০৭	"	০১৭৭৮-৬৭৮৩৯৫
১০.	মো: আরিফ	মো: ফজলুল হক	০৭	"	০১৭২৬-২৬৩১৯৫
১১.	মোহাম্মদ আলী	আবুল কালাম	০৭	"	০১৭৭৪-৭২২০১৯
১২.	মো: সুজন	আলতাফুর রহমান	০৭	"	
১৩.	মো: মমিন	মো: আবুল কাশেম	০৪	আনসার প্রশিক্ষণ প্রাপ্ত	০১৮৪০-৪৮১৬৭৩
১৪.	মো: সোহেল	মো: আব্দুল ছালাম	০৪	"	-
১৫.	মো: রুবেল	ঈশাহাক	০৪	"	-
১৬.	মো: মিনহাজ	মো: মোতাহার	০৪	"	-
১৭.	মো: আলমীন	মৃত কছিম মাস্টার	০২	"	-
১৮.	মো: শামিম		০২	"	-
১৯.	মোছা: জেসমিন	মো: জহুরুল ইসলাম	০২	"	-
২০.	মো: মোজাম্মেল	মৃত রহিছউদ্দিন	০২	"	-
২১.	মো: শাহাজামাল	মো: ছামিউল হক	০৬	"	-
২২.	মো: জহুরুল ইসলাম	মৃত মিয়াউদ্দিন	০৬	"	-
২৩.	মো: বেলাল হোসেন	মৃত আ: হাই	০৬	"	-
২৪.	মো: বেলাল হোসেন	মো আ: ছালাম	০৬	"	-
২৫.	মো: শামীম	মো: দুদু	০৩	"	-
২৬.	মো: মামুন	মো: সুরুজ্জামান	০৩	"	-
২৭.	মোছা: সুলতানা	মো: ছলিমদ্দিন	০৩	"	-
২৮.	মো: সোহাগ	মো: রব্বানী	০৩	"	-
২৯.	মো: নজরুল ইসলাম	মৃত মতলব	০৫	"	-
৩০.	মো: আছাদ	মো: আইনউদ্দিন	০৫	"	-
৩১.	মো: আকরাম	মোছলী	০৫	"	-
৩২.	মো: ইয়াছিন	মো: গিয়াসউদ্দিন	০৫	"	-
৩৩.	মো: আ: হাকিম	মো: হসেন মন্ডল	০৮	"	০১৭১২-৩৬৯৫৬৪
৩৪.	মো: মাসুদ	মকবুল হসেন	০৮	"	০১৭১৯-৫৮০৫৪৭
৩৫.	মো: হালিম		০৮	"	-
৩৬.	মো: সুমন	মৃত সুরুজ্জামান	০৮	"	-

ইউনিয়নের সেচ্ছাসেবকদের তালিকা

জেলা নাম: জামালপুর

উপজেলার নাম: মেলান্দহ

ইউনিয়ন: ০৯ নং ঘোষের পাড়া

ক্র:নং	নাম	পিতার/স্বামীর নাম	ওয়ার্ড নং	প্রশিক্ষন	মোবাইল
১.	মো: আরিফুল ইসলাম	মো: জালালউদ্দীন আকন্দ	০৮	সেচ্ছাসেবক প্রশিক্ষণ	০১৭২৫-০৬৩৭৩২
২.	মো: আ: মান্নান	মৃত দানেছ মন্ডল	০৮	"	০১৮৩৮-৯২৯৮৭৪
৩.	মো: দুলাল	মো: শামছুল হক	০৮	"	০১৭৫১-০৭১৯৭৭৪
৪.	মোছা: জেসমিন	মো: শাহালী	০৮	"	০১৭৫২-২৮১৪১৯
৫.	মো: আ: ছাত্তার	মৃত: আশরাফ আলী সরকার	০৭	"	০১৭৪৩-৫৪৫৪৫০
৬.	মো: চাঁনমিয়া	মৃত: বহির আকন্দ	০৭	"	০১৭৪৭-৩৩০৫৪৬
৭.	মো: মাহফুজ	মো: জাফর আলী	০৭	"	০১৭৩২-৯৭৩৫২১
৮.	মো: বিয়াজুল ইসলাম	মো: ওবায়দুর রহমান	০৭	"	০১৭১১-১৮৭৯০৩
৯.	মো: রফিকুল ইসলাম	মো: নাজিমউদ্দীন	০২	"	০১৭২৩-৪১২৭১০
১০.	মো: আকবর	মো: শরীফ মন্ডল	০২	"	০১৭৪৯-৯৪৩১১৭
১১.	মো: শহিদুল	মো: শরীফ	০২	"	০১৭৩২-৯৭৩৫১৪
১২.	মো: মান্নান	মো: লোকমান	০২	"	-
১৩.	মো: তফাজ্জল	মৃত: আবুল হসেন	০৬	"	-
১৪.	মো: আজহারুল	মৃত: মজিবর	০৬	"	-
১৫.	মো: আব্বাস আলী	মৃত: গোক্ষার আলী	০৬	"	-
১৬.	মো: আনারুল	মো: আ: জলিল	০৬	"	-
১৭.	মোশারফ	মো: শাখাওয়াত	০৪	"	-
১৮.	মো: জাকির	মৃত: মোজ্জামেল	০৪	"	-
১৯.	মো: আলম	মো: চাঁনমিয়া	০৪	"	-

ইউনিয়নের সেচ্ছাসেবকদের তালিকা

জেলা নাম: জামালপুর

উপজেলা নাম: মেলান্দহ

ইউনিয়ন: ১০ নং ঝাউগড়া

ক্র:নং	নাম	পিতার/স্বামীর নাম	ওয়ার্ড নং	প্রশিক্ষন	মোবাইল
১.	মো: লিংকন	আ: হাই সরকার	০২	সেচ্ছাসেবক প্রশিক্ষণ	-
২.	মো: নরুল ইসলাম	মো: ওমেজউদ্দিন	০২	"	-
৩.	মো: জহুরুল ইসলাম	মো: আবুল হসেন	০২	"	-
৪.	মো: রৌফ জম্মান	মো: সহিনতা মন্ডল	০২	"	০১৭৫৭-৫২৬৭২৩
৫.	মো: ফজল হক	মো: ইয়াউদ্দিন	০৩	"	-
৬.	মো: খোরশেদ	মো: নইমউদ্দিন	০৩	"	-
৭.	মো: সিদ্দিক	মো: জুব্বার	০৩	"	-
৮.	মো: খোকন	মো: মধু	০৩	"	-
৯.	মো: কালু	মো: সরুজ	০৭	"	-
১০.	মো: বাচ্চু	মৃত সরুজ	০৭	"	-
১১.	মো: সাকিব	মৃত আজিজুল্লাহ	০৭	"	-
১২.	মো: মঞ্জু	মো: আনোয়ার	০৭	"	-
১৩.	মো: সোহাগ	মো: দলালউদ্দিন	০৬	আনসার প্রশিক্ষণ প্রাপ্ত	০১৭৪২-৮১০৪০৬
১৪.	মো: কাওছার	মো: ঠান্ডা মিয়া	০৬	"	০১৭৪৬-৪৭৪৬৪৪
১৫.	মো: হাসান	মো: কাজিমদ্দিন	০৬	"	০১৮২২-৩৭৭৫৫০
১৬.	মো: মিনহাজ	মো: দুলাল মোসল্লী	০৬	"	০১৭৫৬-৩৪৪৪৭০

সংযুক্তি-১৬

আশ্রয়কেন্দ্র ব্যবস্থাপনা কমিটির তালিকা

স্কুল কাম শেটার

আশ্রয়কেন্দ্রের নাম	দায়িত্বপ্রাপ্ত ব্যক্তি	মোবাইল	মন্তব্য
০৫ নং নবীন সর: প্রা: বিদ্যালয়	আব্দুল আজিজ ভুইয়া	-	-
	আ: সাত্তার	-	-
	মো: নাজিমদ্দিন	-	-
	মো: দ্বৈসহাক	-	-
ভাবকী সর: প্রা: বিদ্যালয়	মো: আবু রহমান, প্রধান শিক্ষক	০১৭১৮-৩০২১১০	-

স্বাস্থ্য ব্যবস্থাপনা কমিটি

স্বাস্থ্য কেন্দ্রের নাম	দায়িত্বপ্রাপ্ত ব্যক্তি	মোবাইল	মন্তব্য
পৌরসভা	ডা: মো: সামছুল হক	০১৭১১-৮৫৮৮৬৭	-
দুরমুঠ	মো: রাশেদুজ্জামান	০১৭১২-৭৬৩০৮৬	-
	মো: রফিজল হক	০১৯২১-৫৫৮৩১০	-
	মোছা: রুপা আক্তার	০১৯২০-২৮০৩৮৮	-
	মো: সোহেল		-
কুলিয়া	মো: মাহবুব আলম	০১৭১৭-৫৬২৩২০	-
	মো: রেজুয়ান	০১৯১৫-৩৩৬৫৪২	-
	মোছা: রেবেকা সুলতানা	০১৭১৬-৯৭৩৯১০	-
মাহমুদপুর	মোছা: নাজমা আক্তার	০১৭১৭-২০৯১৫৪	-
	মোছা: লাভলী আক্তার	০১৭৩৪-৩৩০০৫৪	-
	মো: রুহুল আমন	০১৭৩১-২০৯৯৪৩	-
	মোছা: রাশেদা পারভীন	০১৯২২-৩৪৯০৯২	-
নাংলা	মো: আবু মুসা	০১৭১৫-১০৮০৫১	-
	মোছা: নিশিতা আক্তার	০১৭১৩-৫৪৮৯৯৫	-
	মোছা: রোকসানা	০১৯২৫-০২৭১৫৭	-
	মোছা: জুলেখা	০১৯৪০-৩২৭৭২৩	-
	আল্লনা	০১৯৬৮-৫৬২১৬	-
নয়ানগর	মোছা: মর্জিনা	০১৯৪৯-১৬৯৭৪৭	-
	মোছা: দুলেনা পারভীন	০১৭৫৪-০৮৭৯৬	-
	মো: আশরাফ হসেন	০১৯৬২-৫৫৯২৪	-
	মো: হাবিবুল্লাহ	০১৭২৪-৬৫৩৭৩৭	-
	মোছা: রোকসানা পারভীন	০১৯২২-০৩১৯১৫	-
আদ্রা	মোছা: সাবিনা ইয়াসমিন	০১৭২৮-৪৬৫৯৯৪	-
	মোছা: শানজিদা আক্তার	০১৭১৭-৩১১২৫৮	-
	মোছা: নাজমা পারভীন	০১৭৩১-২১০১৩৬	-
চরবানিপাকুরিয়া	মোছা: শামিমা আক্তার	০১৯১৬-০১১০৫৮	-
	মোছা: ইসমতারা	০১৭৩৩-৬৭৬০৮৪	-
	মোছা: মমতাজ নাহার	০১৭৪৩-৯২৫৮২৬	-
	মোছা: শ্যামলী আক্তার	০১৭২৭-৫৭১৩১১	-
ফুলকোচা	মোছা: মাহবুবা ফেরদৌস	০১৭২১-৯৭৪৮৪০	-
	মোছা: রোকসানা	০১৭১৭-৩৮৪০২১	-
	মোছা: লতিফা	০১৭১৬-৫১৩১৪১	-
ঘোষেরপাড়া	মোছা: শেফালী	০১৭৬০-৪৪৬৮৯৯	-
	মোছা: শামচুন্নাহার	০১৭৫৩-০৮২৩৪১	-
	মো: ফরিদুল ইসলাম	০১৭১৬-৬১৪৯০০	-
	মোছা: আকলিমা	০১৭৫৯-৪৭৫১৪২	-
ঝাউগড়া	মোছা: রোজিনা আক্তার	০১৯১৫-১৭৯৯৮৭	-
	মোছা: রওশানারা	০১৭২৫-৭৮৫৫৩২	-
	মোছা: রেবেকা সুলতানা	০১৭৫৯-৭৫৮০০৯	-

ইঞ্জিন চালিত নৌকা

ক্র: নং	ইউনিয়নের নাম	নৌকার দায়িত্বপ্রাপ্ত ব্যক্তি/মালিকের নাম	গ্রামের নাম ও ওয়ার্ডের নং	মোবাইল	নৌকার সংখ্যা	মন্তব্য
১.	দুরমুঠ	মো: মহিজল	লক্ষিপুর ০১ নং	-	০২টি	-
২.		মো: হক্কর আলী	লক্ষিপুর ০২নং	-	০২টি	-
৩.		মো: মজিবর	মেলান্দহ পাড়া বালাবাধা ঘাট	০১৭৩৬-৯৭৩৮৩৪	০২টি	-
৪.	কুলিয়া	মো: আবুল কাশেম	ডেফলাপাড়া	০১৭৩২-৫২৭৫৫৭	০২টি	-
৫.	ফুলকোচা	মো: ছমিউল মেঘার	ব্রাহ্মণপাড়া ০৬ নং ওয়ার্ড,	০১৭৬১-৫৯৪২৯৯	০২টি	-
৬.		মৃত নূরনবী	ব্রাহ্মণপাড়া ০৫ নং ওয়ার্ড	০১৭১৪-৮২৮২৪৯	০২টি	-
৭.		নজরুল ইসলাম	ব্রাহ্মণপাড়া ০৬ নং ওয়ার্ড,	০১৭২৬-৫৭৪৫৭৬	০১টি	-
৮.		মো: হালিম	দিলালের পাড়াগা ওয়ার্ড	নাই	০১টি	-
৯.		মো: ওয়াসীম	ব্রাহ্মণপাড়া ০৫ নং ওয়ার্ড	নাই	০১টি	-
১০.	ঘোষের পাড়া	মো: ছমিউল	ছবিলাপুর ০৭ নং	০১৭১১-১৮৭৯০৩	০২টি	-
১১.		মো: তাজেল	ঘোষেরপাড়া	নাই	০২টি	-
১২.	ঝাউগড়া	মো: ওমর আলী	শেখসাদি	নাই	০১টি	-
১৩.	শ্যামপুর	মো: নূর ইসলাম	কাজাইকাটা ০৪ নং	০১৭২১-৯৭৪৪১০	০৫টি	বর্তমানে ০৫ টি নৌকা চলমান অবস্থায় আছে বন্যায় প্রয়োজন হলে বাড়ানো হয়।

স্থানীয় ব্যবসায়ী

ক্র:নং	ইউনিয়নের নাম	স্থানীয় ব্যবসায়ীর নাম	ব্যবসার নাম	ব্যবসায়ীর নিজের গ্রাম ও ওয়ার্ড নং	ব্যবসার স্থান/বাজারের নাম	মোবাইল নং	
১.	দুরমুঠ	মো: চান মিয়া	বীজ ডিলার	সরুলিয়া	দুরমুঠ বাজার	০১৭১৬-৩০৫৫৬৯	
২.		ডা: আবুল হোসেন	ফার্মেসী দোকান	দুরমুঠ ৯ নং	"	০১৭৩৯-৫৩১৯৩০	
৩.		ডা: মো: রাজ্জাক রঞ্জু	ফার্মেসী ব্যবসা	সুলতানখালী	"	০১৫৮৮-৯৩৭০৩০	
৪.		মো: ওবায়দুল্লাহ	মুদি দোকান	জাঙ্গালিয়া	"	০১৭১৪-৬৮১২৯৬	
৫.		মো: মহর আলী	মুদি দোকান	সরুলিয়া	"	০১৭১৪-৬৮১২৯৭	
৬.		মো: নুরনবী	মুদি দোকান	দুরমুঠ	"	০১৭৫৭-৯৭৮৮২১	
৭.		মো: আনুয়ার	মুদি দোকান	বালাবাধা ৩ নং	দুরমুঠ বাজার	০১৯১৮-৮৮৫৬৯৯	
৮.		মো: ছাইফুল ইসলাম ফিরুজ	ধান ব্যবসায়ী	দুরমুঠ ৯ নং	"	০১৭৪০-৯৮৯৪০২	
৯.	কুলিয়া	ডা: নজরুল ইসলামা	ফার্মেসী ব্যবসা	কুলিয়া	টনকি বাজার	০১৭৪৮-৯০৪৮১৮	
১০.		ডা: হানিফ	ফার্মেসী ব্যবসা	রমারপাড়া	"	০১৭৪৭-৭৫২২৬০	
১১.		ডা: সুনীল	ফার্মেসী ব্যবসা	পরগলি হিন্দুপাড়া	"	০১৭১২-৯৯৪৬৩৯	
১২.		মো: হিরু	মুদি দোকান	কুলিয়া ৩ নং	"	০১৯২৫-৬১২৩১৩ ০১৯১৬-৭১২১০২	
১৩.		মো: আছরউদ্দিন	মুদি দোকান	কুলিয়া ৩ নং	"	০১৭৩০-২০০২২৩	
১৪.		মো: নাজির	মুদি দোকান	দাউদকুড়া ১নং	"	০১৭৭২-৮৭৩৩৮৮	
১৫.		মো: আবু বক্কর	মুদি দোকান	দাউদকুড়া ১নং	"	০১৭১৩-৫২০৩৯৫	
১৬.		মো: রিপন	মুদি দোকান	তারাকান্দি ৯নং	"	০১৯১৫-৫২৩৫৬৫	
১৭.		মো: মনিরুজ্জামান	কাপড়ের ব্যবসা	দাউদকুড়া ১নং	"	০১৭২৫-০২৯৬০৮	
১৮.		মো: বুবেল খান	কাপড়ের ব্যবসা	জামালপুর ১নং	"	০১৭১০-৩২৭৭৩৫	
১৯.		মাহমুদপুর	আ: জুব্বার	মনোহরী দোকান	বিনোদটংগি	মাহমুদপুর বাজার	-
২০.			মো: মাহবুব (চটকু)	মনোহরী দোকান	গজারমারী	"	-
২১.			মো: কুদ্দুস	মনোহরী দোকান	পাচপয়লা	"	-
২২.	মো: শাহআলী		মনোহরী দোকান	চর মাহমুদপুর	"	-	
২৩.	মো: জালাল		মনোহরী দোকান	নাংলাকা	"	-	
২৪.	মো: মোজামেল		মনোহরী দোকান	ঈমামপুর	"	-	
২৫.	মো: জালাল		কাপড়ের ব্যবসা	পাচপয়লা	"	-	
২৬.	মো: ময়না		কাপড়ের ব্যবসা	মাহমুদপুর	"	-	
২৭.	মো: শাহআলম		কাপড়ের ব্যবসা	মাহমুদপুর	"	-	
২৮.	মো: জামাল উদ্দিন		কাপড়ের ব্যবসা	পাচপয়লা	"	-	
২৯.	মো: জহরুল		কাপড়ের ব্যবসা	কমারপাড়া	"	-	
৩০.	মো: মজিদ		ধান/চালের ব্যবসা	বানিয়াবাড়ীর	"	-	
৩১.	মো: আমিনুর		ধান/চালের ব্যবসা	নোয়ারপাড়া	"	-	
৩২.	মো: রেনু ঠিকাদার		ধান/চালের ব্যবসা	আগপয়লা	"	-	
৩৩.	মো: মানিক		ধান/চালের ব্যবসা	আখবাড়ীরয়া	"	-	
৩৪.	মো: সিফাত		ধান/চালের ব্যবসা	আখবাড়ীরয়া	"	-	
৩৫.	ড: হাফিজুর		ফার্মেসী ব্যবসা	নলছিয়া	"	-	
৩৬.	ডা: বাবুল	ফার্মেসী ব্যবসা	কাজাইকাটা	"	-		
৩৭.	মামুনুর রশিদ	ফার্মেসী ব্যবসা	পাচপয়লা	"	-		
৩৮.	মো: একরামুল হক	ফার্মেসী ব্যবসা	বানিয়াবাড়ীর	"	-		
৩৯.	মো: জহরুল	ফার্মেসী ব্যবসা	আখবাড়িয়া	"	-		
৪০.	নয়ানগর	মো: হাসু	কাপড়ের ব্যবসা	জালালপুর ০২ নং ওয়ার্ড	দাগী	০১৯৩৭-৭৬৯০২১	
৪১.		মো: মজিদ	কাপড়ের ব্যবসা	চর বসন্ত	দাগী	০১৭১৮-৮১৭৪৬৬	
৪২.		মো: রশিদ	কাপড়ের ব্যবসা	চর বসন্ত	দাগী	০১৭২২-৬৯০৯৪৩	
৪৩.		মো: রশেদুল	মুদির দোকান	ফুলছেমা	দাগী	০১৯৬৭-১১৩৪০২	

ক্র:নং	ইউনিয়নের নাম	স্থানীয় ব্যবসায়ীর নাম	ব্যবসার নাম	ব্যবসায়ীর নিজের গ্রাম ও ওয়ার্ড নং	ব্যবসার স্থান/বাজারের নাম	মোবাইল নং
৪৪.		মো: সোহেল	মুদির দোকান	জালালপুর ০২ নং ওয়ার্ড	দাগী	০১৮১৪-২৮৫৬৩৫
৪৫.		মো: আবেদ আলী	মুদির দোকান	জালালপুর ০২ নং ওয়ার্ড	দাগী	০১৯৮৭-৫৬৯৯৫০
৪৬.		মো: বাবু	মুদির দোকান	ফুলছেনা	দাগী	০১৯৪৮-৪০৮২৮৩
৪৭.	চর বানিপাকুরিয়া	মো: মিজানুর রহমান	ধান চালের ব্যবসা	ভাবকী	ভাবকী বাজার	০১৮৩০-৭৬১৭৩১
৪৮.	ফুলকোচা	মো: আ: রহিম	ধান, বীজ ভৈজ্য তেল ব্যবসায়ী	ব্রাহ্মণপাড়া ০৬ নং	হাজরাবাড়ীর বাজার	০১৭১১-৬১৭১৭৪
৪৯.		মো: হাবিব স্টোর	বড় মুদি দোকান	কড়ইচড়া	হাজরাবাড়ীর বাজার	০১৭২০-৫৭৪১৪৮
৫০.		মো: জুয়েল	বড় মুদি দোকান	জগৎপাড়া ০৪ নং	হাজরাবাড়ীর বাজার	০১৭১০-০৬৫৫০৬
৫১.		মো: ইদ্রিস	বড় মুদি দোকান	পাড়ালীপুতল	হাজরাবাড়ীর বাজার	০১৭৩৩-১৬২৩১৫
৫২.		মো: নজরুল ইসলাম	ফার্মেসী	ব্রাহ্মণপাড়া ০৫ নং	হাজরাবাড়ীর বাজার	০১৭২৪-৩৩৫১৭৫
৫৩.		মো: মাসুম	বড় মুদি দোকান	ডালুয়াবাড়ীর	হাজরাবাড়ীর বাজার	০১৭৩৩-১৬২৩০৮
৫৪.		পারুল	কাপড়ের ব্যবসায়ী	পশ্চিম ডালুয়াবাড়ীর	হাজরাবাড়ীর বাজার	০১৭২৫-৭৫৭৬০১
৫৫.		মো: রাজন	বড় মুদি দোকান	ব্রাহ্মণপাড়া ০৫ নং	হাজরাবাড়ীর বাজার	০১৭১৫-৭৪০১৭৫
৫৬.		মো: ইউনুস আলী	বড় মুদি দোকান	পশ্চিম হাজরাবাড়ীর ০৪ নং	হাজরাবাড়ীর বাজার	০১৭১৮-৭৬৪৫০৭
৫৭.		মো: আ: সেলিম	বড় মুদি দোকান	হাজরাবাড়ীর ০৪ নং	হাজরাবাড়ীর বাজার	০১৭১৪-৮১৮৬৭৮
৫৮.		মো: নুর হসেন	ফার্মেসী	কোনা মালঞ্চ ০১ নং	হাজরাবাড়ীর বাজার	০১৭২৮-২৮৫৮৯১
৫৯.		মো: মামুন	ধান চাল ব্যবসায়ী	ফুলকোচা পূর্ব ০৩ নং	ফুলকোচা বাজার	০১৭১৬-২৮৭০৫০
৬০.	মো: সোহেল রানা	ফার্মেসী	ফুলকোচা পূর্ব ০৩ নং	ফুলকোচা বাজার	০১৭২৪-২৮১৯৬৫	
৬১.	মো: রশিদ	ধান চাল ব্যবসায়ী	ফুলকোচা পূর্ব ০২ নং	ফুলকোচা বাজার	০১৭২৫-৫০৭৩৪৬	
৬২.	মো: জহরুল	ধান চাল ব্যবসায়ী	ফুলকোচা পূর্ব ০৩ নং	ফুলকোচা বাজার	০১৭১৩-৫৭৯০৫৪	
৬৩.	মো: মাফিজল	কাপড়ের ব্যবসায়ী	ফুলকোচা পূর্ব ০৩ নং	ফুলকোচা বাজার	০১৭২৬-০৪০২০৪	
৬৪.	মো: টান	বড় মুদি দোকান	ফুলকোচা পূর্ব ০৩ নং	ফুলকোচা বাজার	০১৭৬৮-৯১৮৩১৩	
৬৫.	ডা: শহিদুল্লাহ	ফার্মেসী	ফুলকোচা পূর্ব ০৩ নং	ফুলকোচা বাজার	০১৭৪৭-৮৪১৫৫৪	
৬৬.	ঝাউগড়া	মো: শহিদ	বড় মুদি দোকান	ইন্দ্রবাড়ীর ০৫ নং	ঝাউগড়া বাজার	০১৭৩৪-৮৭৭১৮৭
৬৭.		মো: তোজাম্মেল	বড় মুদি দোকান	দয়ারপাড়া	ঝাউগড়া বাজার	০১৭১৩-৫৪৩৮৯৩
৬৮.		মো: হযরত নন্দ	বড় মুদি দোকান	দয়ারপাড়া	ঝাউগড়া বাজার	০১৭১৩-৫৪৭৩৮৭
৬৯.		মো: বুরহান	মাবারী মুদি দোকান	ইন্দ্রবাড়ীর ০৫ নং	ঝাউগড়া বাজার	০১৭৩৯-২৫৪৭৮৫
৭০.		মো: ইবদুল্লাহ	মাবারী মুদি দোকান	দয়ারপাড়া	ঝাউগড়া বাজার	০১৭৪৮-৯০৬৪৯৫
৭১.		ডা: মো: গোলাম	ফার্মেসী	ইন্দ্রবাড়ীর ০৫ নং	ঝাউগড়া বাজার	০১৭৩৭-৭৭৩৬৯২

ক্র:নং	ইউনিয়নের নাম	স্থানীয় ব্যবসায়ীর নাম	ব্যবসার নাম	ব্যবসায়ীর নিজের গ্রাম ও ওয়ার্ড নং	ব্যবসার স্থান/বাজারের নাম	মোবাইল নং
		কবির				
৭২.		ডা: নাজিমদ্দিন	ফার্মেসী	ইন্দ্রবাড়ীর ০৫ নং	ঝাউগড়া বাজার	০১৭১৯-২২০১৭৫
৭৩.		আ: গাফ্ফার আলী	মাবারী মুদি দোকান	শেখসাদি ০৩ নং	আনার বাড়ীর ঘাট বাজার	০১৭৭১-৯১৫২৩৫
৭৪.		ডা: ছানোয়ার হসেন নুরু	ফার্মেসী	শেখসাদি ০৩ নং	আনার বাড়ীর ঘাট বাজার	০১৭১৪-৪১৮৯২৮
৭৫.		মো: চাঁন মিয়া	মাবারী মুদি দোকান	মানকি ০৩ নং	মানকি বাজার	০১৭২১-৫২২১০৯
৭৬.	শ্যামপুর	মো: মোস্তফা	মুদি দোকান	টুপকারচর ০৭ নং	টুপকারচর বাজার	০১৯১৫-৪২১৫৩২
৭৭.		মো: রমজান	মুদি দোকান	টুপকারচর ০৭ নং	টুপকারচর বাজার	০১৯৩৫-৭০৬৫০৯
৭৮.		মো: মফিজল	মুদি দোকান	টুপকারচর ০৭ নং	টুপকারচর বাজার	০১৯৮৩-৭৮৪৮৭৪
৭৯.		মো: সোলাইমান	ফার্মেসী	টুপকারচর ০৮ নং	টুপকারচর বাজার	০১৭৩৯-৩০৮১৫১
৮০.		মো: ফারুক	মুদি দোকান	টুপকারচর ০৭ নং	টুপকারচর বাজার	০১৯৩৯-১৮৯৭৫০
৮১.		মো: কামরুল	মুদি দোকান	টুপকারচর ০৭ নং	টুপকারচর বাজার	০১৯৪৮-৫০৯২৭৫
৮২.		মো: আয়বআলী	মুদি দোকান	টুপকারচর ০৭ নং	টুপকারচর বাজার	০১৯১২-৬৯৯৩১১
৮৩.		মো: নূরইসলাম	মুদি দোকান	টুপকারচর ০৭ নং	টুপকারচর বাজার	০১৯১২-৪২৮৪৩০
৮৪.		মো: বেলাল	মুদি দোকান	টুপকারচর ০৭ নং	টুপকারচর বাজার	০১৭৭৯-৩৫৩০৩৭
৮৫.		মো: মাসুদ	মুদি দোকান	টুপকারচর ০৭ নং	টুপকারচর বাজার	০১৯৩৩-৭৪২০৫৪
৮৬.		মো: মোখলেছুর রহমান	মুদি দোকান	টুপকারচর ০২ নং	টুপকারচর বাজার	০১৯৬৬-৭২৪৯৩২
৮৭.	মেলান্দহ	মো: বুহল আমীন	মুদি দোকান	চারাইলদার	মেলান্দহ বাজার	০১৯১৪-৫৮১০৬৫
৮৮.	পৌরসভা	মো: দিলিপ	চাল ব্যবসায়ী	কাজিরপাড়া	মেলান্দহ বাজার	০১৭১৩-৫৪৩৭১৯
৮৯.		মো: মানিক	চাল ব্যবসায়ী	আধিপৈত	মেলান্দহ বাজার	০১৭১১-৫১৭২৪০
৯০.		মো: দুলাল	চাল ব্যবসায়ী	চাকদহ সরদারবাড়ীর	মেলান্দহ বাজার	০১৭১১-৪০০৮১৪
৯১.		মো: মোজাম্মেল হক	চাল ব্যবসায়ী	কাজিরপাড়া	মেলান্দহ বাজার	০১৭১৩-৫০৫৭৬২
৯২.		মো: গোলাম মোস্তফা	চাল ব্যবসায়ী	মাববন নাংলা	মেলান্দহ বাজার	০১৭১৩-৫০১৩০৪
৯৩.		মো: হাসেম	চাল ব্যবসায়ী	মাববন নাংলা	মেলান্দহ বাজার	০১৭১৩-২৬৭৭৮৩
৯৪.		মো: মনি	বিস্কুট ব্যবসায়ী	শিমলতলী	দাগী বাজার	০১৭১৮-২৭০৮৪৩
৯৫.		নাহার	ধান চাল ব্যবসায়ী	ফুলছেমা	দাগী বাজার	০১৭২১-৯৭৮৩৪৫
৯৬.		শ্রাবন	ধান চাল ব্যবসায়ী	ফুলছেমা	দাগী বাজার	
৯৭.		এমরাম	ধান চাল ব্যবসায়ী	জালালপুর	দাগী বাজার	০১৭২১-৯২৭৮১৮
৯৮.		দুলাল	ধান চাল ব্যবসায়ী	ফুলছেমা	দাগী বাজার	০১৭৭৪-৯০৯০৩৬
৯৯.		সাদিয়া	ধান চাল ব্যবসায়ী	দাগী	মেলান্দহ বাজার	
১০০.		শাপলা	ফার্মেসী	মেলান্দহ	মেলান্দহ বাজার	০১৭১৮-৬২১৮২৬
১০১.		আরাফাত	ফার্মেসী	মেলান্দহ	মেলান্দহ বাজার	০১৯২৩-২৬১৭২৪
১০২.		মো: হেলাল	মুদি দোকান	জালালপুর	মেলান্দহ বাজার	
১০৩.		ডা: রেজ্জাক	ফার্মেসী	জালালপুর	দাগী বাজার	০১৯১৫-৩৯০৩৭০
১০৪.		মো: আশি	মুদি দোকান	জালালপুর	দাগী বাজার	০১৭৪৫-০৮৮৪৩৫

সংযুক্তি: ১৯

বাংলাদেশ বেতারে প্রচারিত কয়েকটি গুরুত্বপূর্ণ অনুষ্ঠান সূচী

বেতার কেন্দ্র	অনুষ্ঠানের নাম	সময়	বার
ঢাকা- ক	কৃষি সমাচার	সকাল ৬.৫৫-৭.০০	প্রতিদিন
	সুখের ঠিকানা	সকাল ৭.২৫-৭.৩০	প্রতিদিন
	স্বাস্থ্যই সুখের মূল	সকাল ১১.৩০-১২.০০	শুক্রবার বাদে প্রতিদিন
	সোনালী ফসল	সন্ধ্যা ০৬.০৫-০৬.৩৫	প্রতিদিন
	আবহাওয়া বার্তা	সন্ধ্যা ০৬.৫০-০৭.০০ প্রতিদিন	প্রতিদিন
চট্টগ্রাম	কৃষিকথা	সকাল ০৬.৫৫-০৭.০০	প্রতিদিন
	কৃষি খামার	সন্ধ্যা ০৬.১০-০৬.৫০	সোমবার বাদে প্রতিদিন
	সুখী সংসার	রাত ০৮.১০-০৮.৩০	শুক্রবারবাদে প্রতিদিন
রাজশাহী	ক্ষেত খামার সমাচার	সকাল ০৬.৫৫-০৭.০০	প্রতিদিন
	সবুজ বাংলা	সন্ধ্যা ০৬.০৫-০৬.৫০	প্রতিদিন
খুলনা	স্বাস্থ্য তথ্য	সকাল ০৬.৫৫-০৭.০০	প্রতিদিন
	কৃষি সমাচার	বিকেল ০৪.২০-০৪.৩০	প্রতিদিন
	চাষাবাদ	সন্ধ্যা ০৬.১০-০৬.৫০	প্রতিদিন
রংপুর	সুখের ঠিকানা	সকাল ০৭.২৫-০৭.৩০	প্রতিদিন
	ক্ষেত খামারে	সন্ধ্যা ০৬.০৫-০৬.৩৫	প্রতিদিন
সিলেট	আজকের চাষাবাদ	সকাল ০৬.৫৫-০৭.০০	প্রতিদিন
	সুখের ঠিকানা	সকাল ০৭.২৫-০৭.৩০	প্রতিদিন
	শ্যামল সিলেট	সন্ধ্যা ০৬.০৫-০৬.৫০	শুক্রবারবাদে প্রতিদিন
ঠাকুরগাঁও	কিষাণ মাটি দেশ	সন্ধ্যা ০৬.০৫-০৬.২৫	শনি, সোম ও বুধবার
কক্সবাজার	আজকের কৃষি	বিকেল ০৩.০৭-০৩.১০	প্রতিদিন
	সোনালী প্রান্তর	বিকেল ০৩.৪০-০৩.৪৫	মঙ্গল ও বৃহস্পতিবার
বরিশাল	কৃষি কথা	বিকেল ০৩.১৫-০৩.৩০	শনি ও বুধবার বাদে প্রতিদিন
	ছোট পরিবার	বিকেল ০৩.৩৫-০৩.৫০	সোম, বুধ ও শুক্রবার বাদে প্রতিদিন
রাঙ্গামাটি	জীবনের জন্য	দুপুর ০১.৫০-০১.৫৫	প্রতিদিন
	খামার বাড়ীর	বিকেল ০৩.০৫-০৩.১৫	প্রতিদিন

* সন্ধ্যা ৬.৫০মিনিটে আবহাওয়া বার্তা সকল কেন্দ্র হতে একযোগে প্রচারিত হয়।

উপজেলা দুৰ্যোগ ব্যবস্থাপনা পরিকল্পনা

বাস্তবায়নে: মেলান্দহ উপজেলা দুৰ্যোগ ব্যবস্থাপনা কমিটি

সার্বিক দুৰ্যোগ ব্যবস্থাপনা কর্মসূচি (সিডিএমপি-২) এবং
দুৰ্যোগব্যবস্থাপনা ও ত্রাণ মন্ত্রনালয়



সহযোগিতায়:

ন্যাশনাল ডেভেলপমেন্ট প্রোগ্রাম-এনডিপি

এনডিপি ভবন, বাগবাড়ী, শহীদনগর, কামারখন্দ, সিরাজগঞ্জ-৬৭০৩