



উপজেলা পর্যায়ে দুর্যোগ ব্যবস্থাপনা পরিকল্পনা প্রণয়ন

উপজেলাঃ সাদুল্লাপুর, জেলাঃ গাইবান্ধা

পরিকল্পনা প্রণয়নে

উপজেলা দুর্যোগ ব্যবস্থাপনা কমিটি, সাদুল্লাপুর, গাইবান্ধা

সমন্বয়ে



সেন্টার ফর ডেভেলপমেন্ট সার্ভিসেস (সি ডি এস)

আগষ্ট, ২০১৪

সার্বিক সহযোগিতায়

কম্প্রহেন্সিভ ডিজাস্টার ম্যানেজমেন্ট প্রোগ্রাম (সিডিএমপি ২)

দুর্যোগ ব্যবস্থাপনা ও ত্রাণ মন্ত্রণালয়






মুখবন্ধ

বাংলাদেশ ভৌগোলিক অবস্থানগত কারণে একটি দুর্যোগ পূর্ণ এলাকা, ব-দ্বীপ আকৃতি ও উপকূলবর্তী বহির্গঠন হওয়ায় বাংলাদেশে দুর্যোগের প্রবনতা বেশী এবং আন্তর্জাতিক গবেষণা প্রতিষ্ঠান জার্মান ওয়াচ-এর ২০১০ খৃ: প্রকাশিত গ্লোবাল ক্লাইমেট রিস্ক ইন্ডেক্স অনুযায়ী জলবায়ু পরিবর্তন জনিত কারণে ক্ষতির বিচারে ১০ টি ক্ষতিগ্রস্ত দেশের মধ্যে প্রথমেই অবস্থান করছে বাংলাদেশ। এদেশের দুর্যোগের ইতিহাসে উল্লেখযোগ্য ১২ই নভেম্বর, ১৯৭০ সালের ও এপ্রিল, ১৯৯১ সালের প্রচন্ড ঘূর্ণিঝড় ও জলোচ্ছ্বাস যা বাংলাদেশের উপকূলীয় জেলা সমূহের যানমালের ব্যাপক ক্ষতি সাধন করে। এছাড়াও নভেম্বর, ২০০৭ সালের প্রচন্ড ঘূর্ণিঝড় (সিডর), ২০০৯ এর প্রচন্ড ঘূর্ণিঝড় (আইলা) এবং ২০১৩ প্রচন্ড ঘূর্ণিঝড় (মহাসেন) কারণেও উক্ত অঞ্চল সমূহে যানমালের ব্যাপক ক্ষতি সাধিত হয়। উপকূল অঞ্চল ছাড়াও দেশের উত্তরাঞ্চলের জেলা সমূহ প্রতি বছরই কোন না কোন প্রাকৃতিক দুর্যোগ যেমন বন্যা, নদীভাঙ্গন, খরা, শৈত্যপ্রবাহ ইত্যাদিতে আক্রান্ত হয়ে যানমালের ব্যাপক ক্ষতি সাধিত হচ্ছে যা এতদঞ্চলের তো বটেই তথা দেশের সার্বিক অর্থনীতিতে ঋনাত্মক প্রভাব ফেলছে। উত্তর অঞ্চলের প্রাকৃতিক দুর্যোগে আক্রান্ত জেলা গুলোর মধ্যে গাইবান্ধা জেলা উল্লেখযোগ্য। এই জেলায় প্রতি বছরই কোন না কোন প্রাকৃতিক দুর্যোগ আঘাত হানছে বিশেষ করে বন্যা, নদীভাঙ্গন, খরা, শৈত্যপ্রবাহ ইত্যাদি যার ফলে ব্যাহত হচ্ছে স্বাভাবিক জীবন যাত্রা এবং ক্ষতি হচ্ছে সম্পদের। বসত-বাটি, সহায়-সম্মল ও কর্মসংস্থান হারিয়ে অনেকেই চলে যাচ্ছে বিভিন্ন জেলা শহরে আশ্রয় ও কর্মসংস্থানের সন্ধানে এবং করছে মানবেতর জীবন যাপন।

প্রাকৃতিক দুর্যোগ জনিত কারণে যানমালের ক্ষতির পাশাপাশি বাংলাদেশের অর্থনীতির যে ক্ষতি সাধিত হয় সেটা হ্রাস করার লক্ষ্যে বাংলাদেশ সরকারের দুর্যোগ ও ত্রাণ মন্ত্রণালয়, কম্প্রিহেন্সিভ ডিজাস্টার ম্যানেজমেন্ট প্রোগ্রাম (সিডিএমপি) এর আওতায় দুর্যোগ ব্যবস্থাপনা কমিটিকে সম্পৃক্ত করে সকলের অংশগ্রহণের মাধ্যমে জেলা ও উপজেলা ভিত্তিক দুর্যোগ ব্যবস্থাপনা পরিকল্পনা তৈরীর এক মহতী কার্যক্রম গ্রহণ করেছে যা প্রশংসার দাবিদার। সেই সাথে উন্নয়ন সহযোগী হিসাবে ইউকে এইড, ইউরোপিয়ান ইউনিয়ন, নরওজিয়ান এ্যাশেসি, সুইডিস এ্যাশেসি, অস্ট্রেলিয়ান এইড ও ইউএনডিপি এই পরিকল্পনা তৈরীতে বাংলাদেশ সরকারকে যে সহযোগীতা প্রদান করছে সেটাও সমভাবে প্রশংসার দাবিদার।

এই ধরনের একটি কার্যক্রম গ্রহণের জন্য বাংলাদেশ সরকার ও উন্নয়ন সহযোগী সংস্থা সমূহকে দুর্যোগ ব্যবস্থাপনা কমিটির পক্ষ থেকে কৃতজ্ঞতা প্রকাশের পাশাপাশি জানাচ্ছি আন্তরিক ধন্যবাদ। “ডেভেলপমেন্ট রিসার্স এডুকেশন এন্ড ম্যানেজমেন্ট” (ড্রীম বাংলাদেশ) এই কার্যক্রম বাস্তবায়নে সমন্বয়কারী সংস্থা হিসাবে দুর্যোগ ব্যবস্থাপনা কমিটির সদস্য, সরকারী ও বেসরকারী সংস্থার বিভিন্ন কর্মকর্তার সহযোগীতা নিয়ে মাঠ পর্যায় থেকে বিভিন্ন তথ্য সংগ্রহ ও সন্নিবেশিত করে যে দুর্যোগ ব্যবস্থাপনা পরিকল্পনা তৈরী করেছে সে জন্য তাদের জানাচ্ছি আন্তরিক ধন্যবাদ। উপজেলা নির্বাহী কর্মকর্তা সহ স্থানীয় পর্যায়ের সরকারী ও বেসরকারী সংস্থার কর্মকর্তা, দুর্যোগ ব্যবস্থাপনা কমিটির সকল সদস্য, স্থানীয় নির্বাচিত প্রতিনিধি ও স্থানীয় জনগন যারা এই কার্যক্রমে তথ্য প্রদানের পাশাপাশি পরিকল্পনা তৈরীতে সক্রিয় অংশ গ্রহণের মাধ্যমে সহায়তা করেছেন তাদেরকেও জানাচ্ছি আন্তরিক ধন্যবাদ।


(মোঃ সাইদুর রহমান)
উপজেলা চেয়ারম্যান ও সভাপতি,
উপজেলার দুর্যোগ ব্যবস্থাপনা কমিটি
সাদুল্লাপুর উপজেলা, গাইবান্ধা।




মুখবন্ধ

বাংলাদেশ ভৌগোলিক অবস্থানগত কারণে একটি দুর্যোগ পূর্ণ এলাকা। ব-দ্বীপ আকৃতি ও উপকূলবর্তী বহির্গঠন হওয়ায় বাংলাদেশে দুর্যোগের প্রবণতা বেশী এবং আন্তর্জাতিক গবেষণা প্রতিষ্ঠান জার্মান ওয়াচ-এর ২০১০ খ্রি: প্রকাশিত গ্লোবাল ক্লাইমেট রিস্ক ইনডেক্স অনুযায়ী জলবায়ু পরিবর্তন জনিত কারণে ক্ষতির বিচারে ১০ টি ক্ষতিগ্রস্ত দেশের মধ্যে প্রথমেই অবস্থান করছে বাংলাদেশ। এখানে বিভিন্ন ধরনের প্রাকৃতিক দুর্যোগ প্রতিনিয়তই হচ্ছে। অতীতেও এদেশের দুর্যোগের ইতিহাস উল্লেখ করার মত। বিভিন্ন পরিসংখ্যানে দেখা যায় ২৯-অক্টোবর, ১-নভেম্বর, ১৮৭৬ সালে প্রচন্ড জলোচ্ছ্বাসে পটুয়াখালী, নোয়াখালী ও চট্টগ্রাম জেলার ৪ লক্ষ প্রাণির জীবন ধ্বংস এবং অপরিসংখ্য সম্পদের ক্ষয়ক্ষতি হয়। অক্টোবর ১৮৯৭ সালে প্রচন্ড হ্যারিকেন ও জলোচ্ছ্বাসে চট্টগ্রাম ও কুতুবদিয়া দ্বীপের ১ লক্ষ ৭৫ হাজার প্রাণির জীবন ধ্বংস হয়। নভেম্বর, ১৯৭০ সালে প্রচন্ড ঘূর্ণিঝড় ও জলোচ্ছ্বাসে খুলনা-চট্টগ্রাম উপকূলবর্তী অঞ্চলে আঘাত হানে এতে প্রায় ৫ লক্ষ প্রাণের ধ্বংস এবং অগণিত গবাদি পশু মারা যায় এবং বিশাল এলাকার শস্য ও সম্পদ নষ্ট হয়। এপ্রিল, ১৯৯১ সালের ঘূর্ণিঝড় ও জলোচ্ছ্বাসে পটুয়াখালী-কক্সবাজার উপকূলবর্তী অঞ্চলে আঘাত হানে এতে ১ লক্ষ ৪৫ হাজার লোক, ৭০ হাজার গবাদি পশু মারা যায় এবং প্রচুর শস্য নষ্ট হয়। এছাড়াও নভেম্বর, ২০০৭ সালের প্রচন্ড ঘূর্ণিঝড় (সিডর) আঘাতে বরগুনা, পটুয়াখালী, পিরোজপুর ও বাগেরহাটে যেখানে মারা যায় ৩৪০৬ জন, নিখোঁজ হয় ১০০৩ জন, এবং প্রায় ৫৫ হাজার লোক আহত হয়। ২০০৯ এর প্রচন্ড ঘূর্ণিঝড়ের (আইলা) কারণে ৮ হাজার কোটি টাকার ফসল ও সম্পদের ক্ষতি হয় এবং ২০১৩ প্রচন্ড ঘূর্ণিঝড় (মহাসেন) কারণেও ১৫ লক্ষাধিক মানুষ ক্ষতির সম্মুখীন হয়, প্রায় ৪৫,০০০ ঘর-বাড়ী সম্পূর্ণভাবে বিনষ্ট হয়।

উপকূল অঞ্চল ছাড়াও দেশের উত্তরাঞ্চলের জেলা সমূহ প্রতি বছরই কোনো না কোনো প্রাকৃতিক দুর্যোগ হয় যেমন বন্যা, নদীভাঙ্গন, খরা, শৈত্যপ্রবাহ ইত্যাদিতে আক্রান্ত হয়ে যানমালের ব্যাপক ক্ষতি সাধিত হচ্ছে যা এতদাঞ্চলের তো বটেই সারা দেশের সার্বিক অর্থনীতিতেও ঋনাত্মক প্রভাব ফেলছে। উত্তর অঞ্চলের প্রাকৃতিক দুর্যোগে আক্রান্ত জেলা গুলোর মধ্যে গাইবান্ধা জেলা উল্লেখযোগ্য। এই জেলায় প্রতি বছরই কোনো না কোনো প্রাকৃতিক দুর্যোগ আঘাত হানছে বিশেষ করে বন্যা, নদীভাঙ্গন, খরা, শৈত্যপ্রবাহ ইত্যাদি যার ফলে ব্যাহত হচ্ছে স্বাভাবিক জীবন যাত্রা এবং ক্ষতি হচ্ছে সম্পদের। বসত-বাটি, সহায়-সম্বল ও কর্মসংস্থান হারিয়ে অনেকেই চলে যাচ্ছে বিভিন্ন জেলা শহরে আশ্রয় ও কর্মসংস্থানের সন্ধানে এবং সেখানে মানবতর জীবন যাপন করছে। তবে বাংলাদেশের জনগণ ও সরকার সকল দুর্যোগ বোধ সফলতা ও দক্ষতার সাথে মোকাবেলা করে আসছে যা বিশ্ববাসীর কাছে প্রশংসিত ও অনুকরণীয় হয়েছে।

প্রতি বছর দুর্যোগের কারণে বাংলাদেশের অর্থনীতি যে ক্ষতির সম্মুখীন হয় সেটা হ্রাস করতে পারলে দেশের অর্থনীতি যে পর্যায় এসে দাড়িয়েছে তা বেড়ে অচিরেই একটি উন্নত রাষ্ট্র হিসাবে বাংলাদেশকে বিশ্ব দরবারে প্রতিষ্ঠিত করতে সহায়তা করবে। এই লক্ষ্যকে সামনে রেখেই বাংলাদেশ সরকারের দুর্যোগ ও ত্রাণ মন্ত্রণালয়, কম্পিউরেসিভ ডিজাস্টার ম্যানেজমেন্ট প্রোগ্রাম (সিডিএমপি) এর আওতায় প্রাকৃতিক দুর্যোগে ক্ষয়-ক্ষতি হ্রাসের উদ্দেশ্যে সকলের অংশগ্রহনের মাধ্যমে জেলা ও উপজেলা ভিত্তিক এই দুর্যোগ ব্যবস্থাপনা পরিকল্পনা তৈরীর কার্যক্রম গ্রহণ করেছে।

সরকারের দুর্যোগ ও ত্রাণ মন্ত্রণালয় এ ব্যাপারে যে ব্যাপক উদ্যোগ ও কার্যক্রম গ্রহণ করেছে তা প্রশংসার দাবিদার সেই সাথে উন্নয়ন সহযোগী হিসাবে ইউকে এইড, ইউরোপিয়ান ইউনিয়ন, নওরোজিয়ান এ্যাম্বেসি, সুইডিস এ্যাম্বেসি, অস্ট্রেলিয়ান এইড ও ইউএনডিপি এই পরিকল্পনা তৈরীতে যে সহযোগীতা প্রদান করেছে সেটাও সমভাবে প্রশংসার দাবিদার। এই কার্যক্রম বাস্তবায়নে সমন্বয়কারী সংস্থা “সেন্টার ফর ডেভেলপমেন্ট সার্ভিসেস” (সিডিএস) দুর্যোগ ব্যবস্থাপনা কমিটির সদস্য, সরকারী ও বেসরকারী সংস্থার বিভিন্ন কর্মকর্তার সহযোগীতা নিয়ে মাঠ পর্যায় থেকে বিভিন্ন তথ্য সংগ্রহ ও সন্নিবেশিত করে যে দুর্যোগ ব্যবস্থাপনা পরিকল্পনা তৈরী করেছে যা ভবিষ্যতে দুর্যোগের ক্ষয়-ক্ষতি হ্রাসে সহায়ক হিসাবে কাজ করবে সে জন্য তাদের জানাচ্ছি আন্তরিক ধন্যবাদ। বিশেষ ভাবে ধন্যবাদ জ্ঞাপন করছি দুর্যোগ ব্যবস্থাপনা কমিটির সকল সদস্য, স্থানীয় নির্বাচিত প্রতিনিধি ও স্থানীয় জনগন যারা এই কার্যক্রমে তথ্য প্রদানের পাশাপাশি পরিকল্পনা তৈরীতে সক্রিয় অংশ গ্রহনের মাধ্যমে সহায়তা করেছেন।


(মুহাঃ আহসান হাবিব)
উপজেলা নির্বাহী কর্মকর্তা
সাদুল্লাপুর উপজেলা,
গাইবান্ধা।

সূচীপত্র

সূচীপত্র		৪-৫
মুখবন্ধঃ	উপজেলা চেয়ারম্যান ও সভাপতি, উপজেলা দুর্যোগ ব্যবস্থাপনা কমিটি, সাদুল্লাপুর, গাইবান্ধা।	২
	উপজেলা নির্বাহী কর্মকর্তা, সাদুল্লাপুর, গাইবান্ধা।	৩
প্রথম অধ্যায়: স্থানীয় এলাকা পরিচিতি		৬-৩৪
১.১	পটভূমি	৬
১.২	পরিকল্পনার মূল উদ্দেশ্য	৬
১.৩	স্থানীয় এলাকা পরিচিতি	৬
১.৩.১	উপজেলার ভৌগোলিক অবস্থান	৬
১.৩.২	আয়তন	৭
১.৩.৩	জনসংখ্যা	৭
১.৪	অবকাঠামো ও অ-অবকাঠামো সংক্রান্ত তথ্যগুলোর সংক্ষিপ্ত ভাবে বর্ণনা থাকতে হবে	৮
১.৪.১	অবকাঠামো	৮-১৩
১.৪.২	সামাজিক সম্পদ	১৪-৩০
১.৪.৩	আবহাওয়া ও জলবায়ু	৩০
১.৪.৪	অন্যান্য	৩০-৩৪
দ্বিতীয় অধ্যায়: দুর্যোগ, আপদ এবং বিপদাপন্নতা		৩৫-৪৭
২.১	দুর্যোগের সার্বিক ইতিহাস	৩৫
২.২	জেলার আপদ সমূহ	৩৫
২.৩	বিভিন্ন আপদ ও তার বর্তমান ভবিষ্যৎ চিত্রবর্ণনা	৩৫-৩৬
২.৪	বিপদাপন্নতা ও সক্ষমতা	৩৬
২.৫	সর্বাধিক বিপদাপন্ন এলাকা	৩৭
২.৬	উন্নয়ন পরিকল্পনার প্রধান খাত সমূহ	৩৭-৩৯
২.৭	সামাজিক মানচিত্র	৪০
২.৮	আপদ ও ঝুঁকি মানচিত্র	৪১
২.৯	আপদের মৌসুমী দিনপঞ্জি	৪২
২.১০	জীবিকার মৌসুমী দিনপঞ্জি	৪২
২.১১	জীবন এবং জীবিকা সম্পর্কিত বিপদাপন্নতা	৪২-৪৩
২.১২	খাত ভিত্তিক আপদ ও ঝুঁকির বর্ণনা	৪৩-৪৫
২.১৩	জলবায়ু পরিবর্তন এবং তার সম্ভাব্য প্রভাব	৪৬-৪৭
তৃতীয় অধ্যায়: দুর্যোগঝুঁকি হ্রাস		৪৮-৫৮
৩.১	ঝুঁকির কারণসমূহ চিহ্নিতকরণ	৪৮-৪৯
৩.২	ঝুঁকি নিরসনের উপায় চিহ্নিতকরণ	৪৯-৫০
৩.৩	এনজিওদের উন্নয়ন পরিকল্পনা	৫০
৩.৪	দুর্যোগ ব্যবস্থাপনা কর্মপরিকল্পনা	৫১
৩.৪.১	দুর্যোগ পূর্ব প্রস্তুতি	৫১-৫২
৩.৪.২	দুর্যোগ কালীন	৫৩
৩.৪.৩	দুর্যোগ পরবর্তী	৫৪
৩.৪.৪	স্বাভাবিক সময়ে/ ঝুঁকিহ্রাস সময়ে	৫৫-৫৮
চতুর্থ অধ্যায়: জরুরী সাড়া প্রদান		৫৯-৬৫
৪.১	জরুরী অপারেশন সেন্টার (EOC)	৫৯
৪.১.১	জরুরী কন্ট্রোল রুমপরিচালনা	৫৯

৪.২	আপদ কালীন পরিকল্পনা	৫৯-৬১
৪.২.১	সেচ্ছাসেবকদের প্রস্তুত রাখা	৬১
৪.২.২	সতর্কবার্তা প্রচার	৬১
৪.২.৩	জনগণকে অপসারণের ব্যবস্থা	৬১
৪.২.৪	উদ্ধার ও প্রাথমিক চিকিৎসাপ্রদান	৬১-৬২
৪.২.৫	আশ্রয় কেন্দ্র রক্ষণাবেক্ষন	৬২
৪.২.৬	নৌকা প্রস্তুত রাখা	৬২
৪.২.৭	দুর্যোগের ক্ষয়ক্ষতি চাহিদা নিরূপন ও প্রতিবেদন প্রেরণঃ	৬২
৪.২.৮	ত্রান কার্যক্রম সমন্বয় করা	৬২
৪.২.৯	শুকনা খাবার, জীবন রক্ষাকারী ঔষধ সংগ্রহ ও প্রস্তুত রাখা	৬২
৪.২.১০	গবাদী পশুর চিকিৎসা/টিকা	৬২
৪.২.১১	মহড়ার আয়োজন করা	৬২-৬৩
৪.২.১২	জরুরী কন্ট্রোল রুম (EOC) পরিচালনা	৬৩
৪.২.১৩	আশ্রয়কেন্দ্র / নিরাপদ স্থান সমূহ	৬৩
৪.৩	জেলা/উপজেলার নিরাপদ স্থান সমূহের তালিকা ও বর্ণনা	৬৩
৪.৪	আশ্রয়কেন্দ্র ব্যবস্থাপনা কমিটির গঠন	৬৩-৬৪
৪.৫	উপজেলার সম্পদের তালিকা	৬৪
৪.৬	অর্থায়ন	৬৪-৬৫
৪.৭	কর্ম পরিকল্পনা হালনাগাদ করণ ও পরীক্ষা করণ	৬৫
পঞ্চম অধ্যায়: উদ্ধার ও পুনর্বাসন পরিকল্পনা		৬৬-৬৮
৫.১	ক্ষয়ক্ষতি মূল্যায়ন	৬৬-৬৭
৫.২	দ্রুত / আগাম পুনরুদ্ধার	৬৮
৫.২.১	প্রশাসনিক পুনঃপ্রতিষ্ঠা	৬৮
৫.২.২	ঋৎসাবশেষ পরিস্কার	৬৮
৫.২.৩	জনসেবা পুনরারম্ভ	৬৮
৫.২.৪	জরুরী জীবিকা সহায়তা	৬৮
সংযুক্তি		৬৯-৭৪
সংযুক্তি ১ আপদকালীন পরিকল্পনা বাস্তবায়নের চেক লিষ্ট		৬৯
সংযুক্তি ২ জেলা/উপজেলা দুর্যোগ ব্যবস্থাপনা কমিটি		৭০
সংযুক্তি ৩ জেলা/উপজেলার সেচ্ছাসেবকদের তালিকা		৭১
সংযুক্তি ৪ আশ্রয়কেন্দ্র ব্যবস্থাপনা কমিটির তালিকা		৭২
সংযুক্তি ৫ এক নজরে জেলা/উপজেলা		৭৩
সংযুক্তি ৬ বাংলাদেশ বেতারে প্রচারিত কয়েকটি গুরুত্বপূর্ণ অনুষ্ঠান সূচী		৭৪
সংযুক্তি ৭ প্রত্যয়নপত্র		৭৫-৭৬
সংযুক্তি ৮ অংশগ্রহণকারীদের উপস্থিতি সীট		৭৭-৭৯

প্রথম অধ্যায়:

স্থানীয় এলাকা পরিচিতি

১.১ পটভূমি

দুর্যোগ স্থায়ী আদেশাবলীতে ঝুঁকিহ্রাস ও কন্টিনজেন্সী পরিকল্পনাকে অর্ন্তভুক্ত করে জেলা, উপজেলা, পৌরসভার ও সিটি কর্পোরেশন পর্যায়ে দুর্যোগ ব্যবস্থাপনা কর্মপরিকল্পনা প্রনয়ণের সুপারিশ করা হয়েছে। দুর্যোগ ব্যবস্থাপনা পরিকল্পনা বিষয়টি সিডিএমপি খুবই গুরুত্বের সাথে নিয়েছে। পরিকল্পনার স্থায়ীত্বশীলতা ও কার্যকারীতার, নিবিড় এবং ফলাফলধর্মী কর্মপদ্ধতি সংশ্লিষ্ট সংগঠন, প্রতিষ্ঠানের ও জনগোষ্ঠীর অংশগ্রহণের উপর নির্ভরশীল। দুর্যোগ ব্যবস্থাপনা পরিকল্পনাটি ৩-৫ বছরের জন্য প্রনয়ণ করা হবে।

বিশ্বের মানচিত্রে বাংলাদেশ অন্যতম একটি দুর্যোগ প্রবণ দেশ। এদেশের প্রতিটি জেলাই কম বেশী দুর্যোগ আক্রান্ত হয়। এ জেলাগুলোর মধ্যে গাইবান্ধা জেলা অন্যতম। **গাইবান্ধা জেলার সাদুল্লাপুর উপজেলা** একটি অত্যন্ত দুর্যোগ ঝুঁকি প্রবণ এলাকা। নদীভাঙ্গন, বন্যা ও খরা এই এলাকার প্রধান দুর্যোগ। বাংলাদেশের প্রতিটি অঞ্চলে প্রতি বছর দুর্যোগ হয় এবং জন সাধারণের জীবন ও জীবিকার উপর বিরূপ প্রভাব ফেলে। প্রতি বছর বিভিন্ন দুর্যোগে পতিত হলেও জেলা/উপজেলা পর্যায়ে কোন কর্মপরিকল্পনার প্রতিফলন দেখা যায়নি। সার্বিক দুর্যোগ ব্যবস্থাপনার অংশ হিসেবে এই দুর্যোগ ব্যবস্থাপনা পরিকল্পনাটি **সাদুল্লাপুর উপজেলার জন্য প্রনয়ণ করা হয়েছে।**

১.২ পরিকল্পনার মূল উদ্দেশ্য

- পরিবার ও সমাজ পর্যায়ে দুর্যোগ ঝুঁকি সম্পর্কে গণসচেতনতা সৃষ্টি ও সকল প্রকার ঝুঁকি হ্রাস করণে পরিবার, সমাজ, ইউনিয়ন প্রশাসন, উপজেলা ও জেলা প্রশাসন পর্যায়ে বাস্তবসম্মত উপায় উদ্ভাবন করা।
- স্থানীয় উদ্যোগে যথাসম্ভব স্থানীয় সম্পদ ব্যবহারের মাধ্যমে ঝুঁকি হ্রাসকরণ ও ব্যবস্থাদিও বাস্তবায়ন পদ্ধতির উন্নয়ন সাধন।
- অপসারণ, উদ্ধার, চাহিদা নিরূপন ত্রান ও তাৎক্ষণিক পূর্ণবাসন ব্যবস্থার জন্য স্থানীয় ভাবে প্রণীত পরিকল্পনার অনুশীলন ও প্রয়োগ।
- একটি নির্দিষ্ট এলাকা এবং নির্দিষ্ট সময়ের জন্য কৌশলগত দলিল তৈরী করা।
- দুর্যোগ ব্যবস্থাপনা কমিটি ও সংশ্লিষ্ট সেক্টরের (সরকারী, আন্তর্জাতিক, জাতীয় এনজিও, দাতা ইত্যাদি) জন্য একটি সার্বিক পরিকল্পনা হিসেবে কাজ করবে।
- দুর্যোগ ব্যবস্থাপনা সংশ্লিষ্ট অংশীদারদের পরিকল্পনা প্রনয়ণে ও বাস্তবায়নে নির্দেশনা প্রদান করে।
- সংশ্লিষ্ট কমিউনিটির দুর্যোগ পরিকল্পনায় আন্তরিক অংশগ্রহণ, কার্যকর অংশীদারত্ব ও মালিকানাবোধ জাগ্রত করা

১.৩ স্থানীয় এলাকা পরিচিতি

১.৩.১. জেলা/উপজেলার ভৌগোলিক অবস্থান:

এই উপজেলার উত্তরে সুন্দরগঞ্জ ও মিঠাপুকুর উপজেলা। পূর্বে গাইবান্ধা সদর, দক্ষিণে **সাদুল্লাপুর** এবং পশ্চিমে রংপুর জেলার পীরগঞ্জ উপজেলা দ্বারা বেষ্টিত। এ উপজেলাটি প্রায় ২৫ ডিগ্রী ১৭ ফুট ও ২৫ ডিগ্রী ৩১ ফুট উত্তর অক্ষাংশ এবং ৮৯ ডিগ্রী ২০ ফুট ও ৮৯ ডিগ্রী ৩২ ফুট পূর্ব দ্রাঘিমাংশের মধ্যে অবস্থিত। উপজেলার পূর্বে গাইবান্ধাসদর, দক্ষিণে **সাদুল্লাপুর** এবং পশ্চিমে ১৯১৩ সালে সাদুল্লাপুর উপজেলা গঠিত হয়। ১১ টি ইউনিয়ন ও ১৬৬টি মৌজা নিয়ে গঠিত উপজেলার আয়তন ২৩০.১২ বর্গকিলোমিটার। গাইবান্ধা শহর হতে ১১ কিলোমিটার পশ্চিমে অবস্থিত। এই উপজেলার উত্তরে সুন্দরগঞ্জ ও মিঠাপুকুর রংপুর জেলার পীরগঞ্জ উপজেলা দ্বারা বেষ্টিত। ঘাঘট নদী উপজেলার মধ্য দিয়ে প্রবাহিত হচ্ছে। কথিত আছে বহুপূর্বে এই এলাকা জঙ্গলে পরিপূর্ণ ছিল। হিন্দু রাজা ও জমিদারদের একচ্ছত্র আধিপত্য ছিল। এক সময় সাদুল্লাহ নামে এক ধর্মীয় সাধক এই এলাকায় এসে ধর্ম প্রচারের কাজ শুরু করেন। তার নামানুসারে উপজেলার নাম রাখা হয় সাদুল্লাপুর। সাদুল্লাপুরের ৮৫% মুসলমান ও অবশিষ্ট হিন্দু ও অন্যান্য ধর্মালম্বী। এলাকার ৮০% লোক কৃষির উপর নির্ভরশীল। অন্যান্যরা বিভিন্ন পেশায় নিয়োজিত। বহুপূর্ব হতে সাংস্কৃতিক ঐতিহ্যবাহনকারী এ উপজেলা সবারই দৃষ্টি আকর্ষণ করে আসছে। শিক্ষার দিক দিয়ে ও সাদুল্লাপুর উপজেলা পিছিয়ে নেই। শিক্ষার পাশাপাশি স্থানীয় লোকদের উৎসাহে ও পৃষ্ঠপোষকতায় বেশ কতকগুলি চিত্ত বিনোদনমূলক সাংস্কৃতিক প্রতিষ্ঠান গড়ে উঠেছে। উপজেলার শিক্ষার উৎকর্ষ বিধানে প্রায় ১১ টি মহাবিদ্যালয়, ৬১ টি হাইস্কুল, ১৯৪ টি সরকারী প্রাথমিক বিদ্যালয়, ৩৩টি মাদ্রাসা এবং ৬৮ টি এবতেদায়ী মাদ্রাসা আছে। শিক্ষার হার ৩৩.৬৬%। উপজেলার মধ্যে প্রায় ৬ কি.মি. রেলপথ রয়েছে।

১.৩.২ আয়তন

আয়তন ০৪ ৫৬৮৬৬ একর

ইউনিয়ন	ইউনিয়নের নাম	ইউনিয়ন ভিত্তিক মৌজার নাম
০১	রসুলপুর	জুনিতপুর, তরফ ফাজিল, রসুলপুর, সান্দিয়াপুর, মহিষবান্দি, বৈষ্ণবদাস, চক নারায়ন, বড় দাউদপুর, জয়দেব, কিশামত তাজপুর, আরাজী তরফ কামাল, আরাজী চান্দিয়াপুর, তরফ কামাল।
০২	নলডাংগা	শ্রীরামপুর, দক্ষিণ শ্রীরামপুর, দশোলিয়া, নলডাংগা, কিশামত হামিদ, পূর্ব খামার দশলিয়া, পশ্চিম খামার দশলিয়া, প্রতাপ, মান্দুয়াপাড়া, কাটা প্রতাপ।
০৩	দামোদরপুর	জামুডাংগা, উত্তর জামুডাংগা, দক্ষিণ জামুডাংগা, কিশামত বড়বাড়ী, কিশামত খেজু, মরুয়াদহ, কিশামত দশলিয়া, ভাংগামোড়, উত্তর ভাংগামোড়, দক্ষিণ ভাংগামোড়, মধ্য ভাংগামোর, দামোদরপুর,
০৪	জামালপুর	হামিন্দপুর, তরফবাজী, গয়েশপুর দক্ষিণ পাড়া, গয়েশপুর উত্তরপাড়া, দামোদরপুর, খোর্দ রসুলপুর, বুজরুক রসুলপুর, মনোহরপুর, গোপালপুর, শ্রীতলা, পাতালের কুড়া, চকদরিয়া, চকশালাইপুর, এনায়েতপুর, দুর্গাপুর, বড় জামালপুর, চিকনি, আরজি জামালপুর।
০৫	ফরিদপুর	মিরপুর, মৌজা জামালপুর, দরিচাঁদপুর, তাহেরপুর, সাবেক চাঁদপুর, দরি জামালপুর, ইসুবপুর, কিশামত অলন্তপুর, সাবেক জামালপুর, বদল খাঁ, শের খাঁ, মহেশপুর, আলায়াপুর, চক গোবিন্দপুর, উত্তর ফরিদপুর, ফরিদপুর, নয়ানপুর, বিষ্ণুপুর, চান্দকরিম।
০৬	ধাপেরহাট	নিজপাড়া, তিলকপাড়া, মধ্য পাড়া, আরাজী ছত্রগাছা, হাশেম পাড়া, পালান পাড়া, খামারপাড়া, গোবিন্দপুর, ইসলামপুর, বোয়ালীদহ, বড় ছত্রগাছা, হিংগারপাড়া, সদরপাড়া, উত্তরপাড়া, কাজীপাড়া, হালিনগর, মহাগাড়ী, সাদনীপাড়া, চক শালাই, মহিগাড়ী,
০৭	ইদিলপুর	চকভগবানপুর, মাজমপুর, দক্ষিণ দরিয়া, তরফ সাদুল্লা, তরফ পাহাড়ী, যুগীবাড়ী, রুপনাথপুর, চক নলেয়া, ইদিলপুর, মহিপুর, দক্ষিণ লক্ষীপুর, গোবিন্দরায় দেবত্র, তাজনগর, ধারাই, রাঘবেন্দ্রপুর, জীবনপুর, নিশ্চিতপুর, হরিনামপুর, কাবিলপুর, সোনাতলা, চকনদী, আলীপুর, একবারপুর, চন্ডিপুর।
০৮	ভাতগ্রাম	টিয়াগাছা, দক্ষিণ, সান্তোলা, দক্ষিণ দুর্গাপুর, খোর্দ রুহিয়া, টিয়াগাছা ভবানীপুর, বুজরুক জামালপুর, বুজরুক রুহিয়া, ভাতগ্রাম, ভগবানপুর, বিরাহিমপুর, কৃষ্ণপুর, তরফআল, খোর্দ আমদহ, গংগা নারায়নপুর, খোদা বকর, তরফ মহতী, তরফআল পশ্চিম পাড়া।
০৯	বনগ্রাম	শলাইপুর, দক্ষিণ মান্দুয়া, উত্তর মান্দুয়া, খোর্দ পাটাগাছা সাদুল্লাপুর, উত্তর কাজী বাড়ী, দক্ষিণ কাজী বাড়ী হবিলাপুর, বদলাগাড়ী, কিশোরপুর, শেরপুর।
১০	কামারপাড়া	দক্ষিণ হাটবামুনী, মধ্য হাট বামুনী, উত্তর হাটবামুনী, কিশামত বাগচী, নুরপুর, হিয়ালী, পুরান লক্ষীপুর, পূর্ব কেশালীডাংগা, পশ্চিম কেশালীডাংগা।
১১	খোর্দ কোমরপুর	খোর্দ কোমরপুর, ফুলবাড়ী, তালুক হরিদাস, দৌলতপুর, বড় গোপালপুর, পাইকা জানপুর, কুজখোলা, চকজলকম, বুজরুক পাকুরিয়া, পকাইল, বুজরুক মুজাহিদপুর, খোর্দ মুজাহিদপুর, তরফজাহান, কিশামত দুর্গাপুর।

১.৩.৩ জনসংখ্যা

উপজেলা/ ইউনিয়ন নং	পুরুষ	মহিলা	শিশু (০-১৫)	বৃদ্ধ (৬০+)	প্রতিবন্ধী	মোট জনসংখ্যা	পরিবার/ খানা	ভোটার
রসুলপুর	১১৭৫৪	১২৫৭৭	৮১৫১	২১৪১	১০২২	২৪৩৩১	৬৭৮১	১৭৭৬১
নলডাংগা	১৩০৯৬	১৪০৮০	৯৩২১	২১২০	৪৬২	২৭১৭৬	৭১৩৯	১৮৬৫৮
দামোদরপুর	১২৪৬৯	১৩৪৬২	৯০৫০	২২০৪	৭৭৮	২৫৯৩১	৬৮৬৩	১৮১২৩
জামালপুর	১৪৮০৭	১৫৪৩২	১০২২১	২৪৪৯	৪৮৪	৩০২৩৯	৭৮৮৭	২২১২২
ফরিদপুর	১২৮৬৭	১৩০৫০	৮৬৩০	২৩৩৩	৩১১	২৫৯১৭	৬৮৭০	১৭৭১৮
ধাপেরহাট	১৫৩৫৫	১৫২৪২	১০৫৫৬	২৫০৯	৪৯০	৩০৫৯৭	৭৬৯৫	২০২৩৯
ইদিলপুর	১৪৬১৮	১৪৭৮৬	১০৬৭৪	২৪৯৯	৬১৭	২৯৪০৪	৭৩৭৭	১৯৭১১
ভাতগ্রাম	১৩০২৪	১৩৮০৮	৯৪৭২	২৪৪২	৩৭৬	২৬৮৩২	৭১৯১	১৯২৬৮
বনগ্রাম	১৩৭৮৩	১৪৭৪৪	৯৬৭১	২৪৫৩	৪৮৫	২৮৫২৭	৭৩৬৫	২০০৮৬
কামারপাড়া	১০৪৬৯	১১০৫৯	৭৪৭০	১৯৩৮	৭৫৩	২১৫২৮	৫৬৪৩	১৫৪১৯
খোর্দ কোমরপুর	৮১৮১	৮৭৬৩	৫৮৮০	১৫৭৬	৫০৮	১৬৯৪৪	৪৪২৪	১২১৭০
মোট	১৪০৪২৩	১৪৭০০৩	৯৯০৯৬	২৪৬৬৪	৬২৮৬	২৮৭৪২৬	৭৫২৩৫	২,০১২৭৫

(তথ্যঃ ভোটার সংখ্যা নির্বাচন কমিশনে হালনাগাদ-২০১২ ইং সালের অনুযায়ী এবং অন্যান্য সকল কলামের তথ্য আদমশুমারী ২০১১ অনুসারে সংগ্রহ করা হয়েছে।)

১.৪ অবকাঠামো ও অ-অবকাঠামো সংক্রান্ত তথ্যগুলোর সংক্ষিপ্ত ভাবে বর্ণনা থাকতে হবে

১.৪.১ অবকাঠামো

বীধ ০৪

ক্রঃ	ইউনিয়ন	কত কি.মি	কোথা হতে কোথা পর্যন্ত	কোথায় বা কোন ওয়ার্ডে অবস্থিত	উচ্চতা	ইত্যাদি সংক্ষিপ্ত বর্ণনা
০১	রসুলপুর	৬ কি.মি	মহিষবান্দির হাট হয়ে জুনিদপুর পর্যন্ত	১,২,৩ ও ৫ নং	১০ ফিট	১১ টা ইউনিয়নের মধ্যে ৬ টা ইউনিয়নে বাধ আছে। বীধ গুলো বর্ষা এবং বন্যার কারণে বিভিন্ন স্থানে আংশিক ক্ষতি গ্রস্ত হয়েছে এবং নদী ভাঙ্গন এলাকার লোকজন এসে বীধের দুই ধারে বসতি গড়ে তোলায় বীধ অনেক ক্ষতিগ্রস্ত হয়েছে।
০২	নলডাংগা	৪ কি.মি	উত্তর শ্রীরামপুর হয়ে লাহিরের ছড়া	১ ও ২	৫ ফিট	
০৩	দামোদরপুর	২ কি.মি	উত্তর দামোদরপুর হয়ে দক্ষিণ জামুডাঙ্গা	২ নং ওয়ার্ডে	৮ ফিট	
০৪	জামালপুর	-	-	-	-	
০৫	ফরিদপুর	-	-	-	-	
০৬	ধাপেরহাট	-	-	-	-	
০৭	ইদিলপুর	৭ কি.মি	লালমাটি ব্রীজ হইতে ঢোলভাঙ্গা পর্যন্ত	২,৩ নং	৬ ফিট	
০৮	ভাতগ্রাম	-	-	-	-	
০৯	বনগ্রাম	৫ কি.মি	উত্তর কাজীবাড়ী	৬ নং ওয়ার্ড	৫ ফিট	
১০	কামারপাড়া	৩ কি.মি	খামার বাজার হইতে হিয়ালি	৫, ৬, ৩ ৭ নং ওয়ার্ড	৯ ফিট	
১১	খোর্দ কোমরপুর	-	-	-	-	
	মোট	২৭				

সুইচ গেটঃ

ক্রঃ	ইউনিয়ন	কয়টি	কোথায় (কোন ওয়ার্ডে/গ্রাম) অবস্থিত	কোন নদী/খালের সংযোগ স্থলে	কাজ করে কিনা	ইত্যাদি সংক্ষিপ্ত বর্ণনা
০১	রসুলপুর	০১	মহিষবান্দি	৫ নং ওয়ার্ড	হ্যাঁ	সুইচ গেট গুলো দীর্ঘ সময় ধরে মেরামত এবং রক্ষণাবেক্ষনের অভাবে অনেকটায় হুমকির মুখে। বর্ষা মৌসুমে বন্যার পানি যাতে খুব দ্রুত ঢুকে আবাদী জমির ফসল নষ্ট না করে, এবং এলাকার জনমান্বলের ক্ষতি কম হয়। এই দিক বিবেচনা করে সুইচ গেট গুলো গুরুত্বপূর্ণ ভূমিকা পালন করে।
০২	নলডাংগা	-	-	-	-	
০৩	দামোদরপুর	০২	উত্তর ভাঙ্গামোর, মধ্য ভাঙ্গামোর	১,২ নং ওয়ার্ড	হ্যাঁ	
০৪	জামালপুর	-	-	-	-	
০৫	ফরিদপুর	০১	ফরিদপুর ইউপি ভবন সংলগ্ন	২ নং ওয়ার্ড	হ্যাঁ	
০৬	ধাপেরহাট	-	-	-	-	
০৭	ইদিলপুর	-	-	-	-	
০৮	ভাতগ্রাম	০১	ভাতগ্রাম	২ নং ওয়ার্ড	হ্যাঁ	
০৯	বনগ্রাম	১	দক্ষিণ মন্দুয়া	০৭ নং ওয়ার্ড	হ্যাঁ	
১০	কামারপাড়া	০১	খামার বাগটি	৫ নং ওয়ার্ড	হ্যাঁ	
১১	খোর্দ কোমরপুর	-	-	-	-	
	মোট	৭				

ব্রীজ ০৪

ক্রঃ	ইউনিয়ন	কয়টি	কোথায় (কোন ওয়ার্ডে/গ্রাম) অবস্থিত	কোন নদী/খালের সংযোগ স্থলে	কাজ করে কিনা	ইত্যাদি সংক্ষিপ্ত বর্ণনা
০১	রসুলপুর	২	মহিষবান্দি, তরফ ফাজিল	ঘাঘট নদীর উপর	হ্যাঁ	বর্ষা এবং বন্যার কারণে বিভিন্ন স্থানে ব্রীজের দুই পাশে আংশিক ক্ষতি গ্রস্ত হয়েছে। ব্রীজের
০২	নলডাংগা	১৫	শ্রীরামপুর, সাহাবাজ রোড, কিশামত হামিন্দপুর, পূর্ব খামার দশলিয়া, পাতিলের কুড়া, সাদুল্লাপুর রোড, মান্দুয়াপাড়া, জোরগাছ ভীটা, প্রতাপ	ঘাঘট নদীর উপর	হ্যাঁ	
০৩	দামোদরপুর	৭	ভাংগামোর, কোমরপুরমারী, দামোদরপুর, পশ্চিম দামোদরপুর, কাতলামারী, জামু ডাঙ্গা,	ঘাঘট নদীর উপর	হ্যাঁ	

ক্রঃ	ইউনিয়ন	কয়টি	কোথায় (কোন ওয়ার্ডে /গ্রাম) অবস্থিত	কোন নদী/খালের সংযোগ স্থলে	কাজ করে কিনা	ইত্যাদি সংক্ষিপ্ত বর্ণনা
			দক্ষিণ জামুডাঙ্গা,			সংযোগে রাস্তার
০৪	জামালপুর	৮	১ হইতে ৯ নং ওয়ার্ড	ঘাঘট নদীর উপর	হ্যাঁ	দুধারের মাটি
০৫	ফরিদপুর	৩১	১ হইতে ৯ নং ওয়ার্ড	ঘাঘট নদীর উপর ও মহেশপুর গ্রাম নালার উপর	হ্যাঁ	বর্ষা ও বন্যায় ক্ষতি গ্রস্থ হওয়ায়
০৬	ধাপেরহাট	০২	বড় সদরগাছা, লালমাটি	নলেয়া নদীর ও হাতিরছড়া বিল	হ্যাঁ	যানবাহন চলাচলের জন্য
০৭	ইদিলপুর	০৫	চক নলেয়া, ইদিলপুর, মহিপুর, দক্ষিণ লক্ষীপুর, গোবিন্দরায় দেবত্র	নলেয়া নদী	হ্যাঁ	ঝুঁকিপূর্ণ হয়েছে।
০৮	ভাতগ্রাম	৩	ভাতগ্রাম, তরফআল, তরফ মহদী	নলেয়া নদী	হ্যাঁ	
০৯	বনগ্রাম	২০	কাজীবাড়ী, দক্ষিণ মন্দুয়া, জয়েনপুর, বদলাগাড়া, ইসবপুর, হবিবুল্লাপুর, সন্তোলা	নলেয়া নদী	হ্যাঁ	
১০	কামারপাড়া	৭	হিয়ালী, পশ্চিম কেশালীডাঙ্গা, পূর্ব কেশালীডাঙ্গা, উত্তর হাটবামুনী, মধ্য হাটবামুনী	ঘাঘট নদী/নালার উপর	হ্যাঁ	
১১	খোর্দ কোমরপুর	৮	খোর্দ কোমরপুর বাজার, তালুক হরিদাস, জানিপুর, মুজাহিদপুর, কিশামত দুর্গাপুর, চক জলকমন, বড় জান, পশ্চিম ফুলবাড়ী।	ঘাঘট নদী/নালার উপর	হ্যাঁ	
	মোট	৮৪				

কালভাটঃ

ক্রমঃ	ইউনিয়ন	কয়টি	কোথায় (কোন ওয়ার্ডে /গ্রাম) অবস্থিত	কোন নদী/খালের সংযোগ স্থলে	কাজ করে কিনা	ইত্যাদি সংক্ষিপ্ত বর্ণনা
০১	রসুলপুর	৩৬	১ হইতে ৯ নং ওয়ার্ড	খালের উপর	হ্যাঁ	বর্ষা, বন্যার এবং
০২	নলডাংগা	৩০	নলডাঙ্গা, শ্রীরামপুর, দক্ষিণ শ্রীরামপুর, কিশামত হামিদ, পূর্ব খামার দশলিয়া, পঃ খামার দশলিয়া, প্রতাপ, মান্দুয়াপাড়া, দশলিয়া	খাল, নালা ও রাস্তার উপর	হ্যাঁ	মানুষের কারণে বিভিন্ন স্থানে কালভাটের দু-পার্শ্বে আংশিক ক্ষতিগ্রস্থ হয়েছে।
০৩	দামোদরপুর	৩৫	১ হইতে ৯ নং ওয়ার্ড	খালের উপর	হ্যাঁ	
০৪	জামালপুর	১০	বড় জামালপুর, তরফবাজী, শ্রীকলা ও হামিন্দপুর	খাল, নালা ও রাস্তার উপর	হ্যাঁ	
০৫	ফরিদপুর	২৫	১ হইতে ৯ নং ওয়ার্ড	খালের উপর	হ্যাঁ	
০৬	ধাপেরহাট	১৫	ছাইগাড়ী, সাদীপাড়া, চকশালাই, মওয়াগাড়ী, তিলকপাড়া, উত্তর পাড়া, আলীনগর।	খালের উপর ও রাস্তা	হ্যাঁ	
০৭	ইদিলপুর	২৫	১ হইতে ৯ নং ওয়ার্ড	খালের উপর	হ্যাঁ	
০৮	ভাতগ্রাম	৪০	১ হইতে ৯ নং ওয়ার্ড	খালের উপর ও রাস্তা	হ্যাঁ	
০৯	বনগ্রাম	২৫	১ হইতে ৯ নং ওয়ার্ড	খালের উপর ও রাস্তা	হ্যাঁ	
১০	কামারপাড়া	৩৫	১ হইতে ৯ নং ওয়ার্ড	খালের উপর ও রাস্তা	হ্যাঁ	
১১	খোর্দ কোমরপুর	১৫	দৌলতপুর, পাইকা, বড় জামালপুর, তালুক হরিদাস, খোর্দ কোমরপুর, ফুলবাড়ী, পশ্চিম ফুলবাড়ী, বুজরুক পাকুরিয়া, তরফ জাহান, কিশামত দুর্গাপুর, খোর্দ মোজাহিদপুর, বুজরুক মুজাহিদপুর	খালের উপর ও রাস্তা	হ্যাঁ	
	মোট	২৯১				

ক্রঃ	ইউনিয়ন	রাস্তা	কোথা হতে কোথা পর্যন্ত	উচ্চতা	কত কিলোমিটার বন্যামুক্ত	ইত্যাদি সংশ্লিষ্ট বর্ণনা
০১	রসুলপুর	পাকা ১৭ কি,মি	মিরপুর হয়ে মহিষবান্দি পর্যন্ত ৮ কি,মি, তরফ কামাল হয়ে জুনিদপুর ২ কি,মি, তরফ কামাল হয়ে দাউদপুর ২ কি,মি, রসুলপুর হয়ে মহিষবান্দি ২ কি,মি, তরফ কামাল বাজার হয়ে তোফাজ্জল মাষ্টারের বাড়ী ১ কি,মি,	৫ ফিট	১১ কি,মি বন্যামুক্ত	বন্যা এবং বর্ষার কারণে কিছু এলাকার রাস্তার দু- ধারের মাটি ধসে গিয়েছে।
		HBB রাস্তা	HBB রাস্তা নেই	-	-	
		কাচা রাস্তা ৪০ কি,মি,	রসুলপুর মিয়ান বাড়ী মসজিদ হয়ে জলপুইতলা ৫ কি,মি, রসুলপুর দাখিল মাদ্রাসা হয়ে ভাটিছড়া ব্রীজের উপর দিয়ে বটতলা ৩ কি,মি, মিরপুর হয়ে গোফারে বাড়ী ৬ কি, বসনবদাসের বাজার হয়ে ছালিয়াপুর ২ কি,মি, তরফ কামাল পাকা রাস্তা হয়ে জুনিদপুর ৩ কি,মি ভাটির ছরা হয়ে রসুলপুর নাপিত পাড়া ২কি,মি, ছান্দিয়াপুর হাজীর বাড়ী হয়ে দাউদপুর হাবিজার চাতাল পর্যন্ত ৫ কি,মি, কইপাড়া হয়ে বসনব দাস ৩ কি,মি, হাবিজারের চাতাল হয়ে দাউদপুর ভিতর দিয়ে ৩ কি,মি, বসনবদাসের বাজার হয়ে সিড়ির বাজার ২ কি,মি, ভাটিরছড়া ব্রীজ হয়ে আখড়াপাড়া ১কি,মি, মাদ্রাসা হয়ে চাতাল ২ কি,মি, বেরেনের মোড় হয়ে কইপাড়া ২ কি,মি।	৫ ফিট	২৫ কি,মি বন্যা মুক্ত	
০২	নলডাংগা	পাকা ১৩ কি,মি	নলডাংগা রেলগেট হতে সাদুল্লাপুর মোড় পর্যন্ত ৪ কি,মি, নলডাংগা রেলগেট হতে হাতিয়া ব্রীজ পর্যন্ত ৪ কি,মি, নলডাংগা খাদ্য গোডাউন হতে বামনডাংগা রোড ১ কি,মি, নলডাংগা কাচাবাজার হতে ধোপাডাংগা রোড ২ কি,মি, নলডাংগা রেলগেট হতে শ্রীরামপুর ১/৫ কি,মি, নলডাংগা জে,সি উচ্চ বালিকা বিদ্যালয় হতে জোরগাছ ভিটা ১/৫ কি,মি পর্যন্ত পাকা রাস্তা অবস্থিত।	৫ ফিট	১০ কি,মি বন্যামুক্ত	বন্যা এবং বর্ষার কারণে কিছু এলাকার রাস্তার দু- ধারের মাটি ধসে গিয়েছে।
		HBB রাস্তা	HBB রাস্তা নেই	-	-	
		কাচা রাস্তা ২১	টুকামারি মসজিদ হয়ে ইউনিয়ন পরিষদের সামন দিয়ে মান্দুয়াপাড়া রোড ৫ কি,মি, নলডাংগা কাচাবাজার হয়ে মজিদ মেম্বরের বাড়ী ৪ কি,মি, জোরগাছ ভিটা হয়ে কুমারখালী পর্যন্ত ৪ কি,মি, পাকার মাথা হয়ে রহমতের ব্রীজ ৪ কি,মি, লেবুর মেল হয়ে আফছার মেম্বরের বাড়ী ৪ কি,মি পর্যন্ত অবস্থিত।	৫ ফিট	৮ কি,মি বন্যামুক্ত	
০৩	দামোদর পুর	পাকা ২২ কি,মি	নলডাংগা টু সাদুল্লাপুর ১১ কি,মি, কান্তানগর হয়ে কামারপাড়া ৫ কি,মি, কান্তানগর হয়ে মহিষবান্দি পর্যন্ত ১/৫০ কি,মি, দুলা সরকারের বটতলা হয়ে ভাঙ্গামোর সরদারপাড়া ১ কি,মি, ডিসি রাস্তা হয়ে পূর্ব দিকে কিশামত খেজু ১/৫০ কি,মি, গ্রামীন ব্যাংক মাছপাড়া হয়ে জামুডাংগা ১/৫০, ডিসি রাস্তা হইতে পূর্ব দিকে চেয়ারম্যানের বাড়ী ১কি,মি	৫ ফিট	১৬ কি,মি বন্যামুক্ত	বন্যা এবং বর্ষার কারণে কিছু
		HBB রাস্তা	HBB রাস্তা নেই	-	-	
		কাচা রাস্তা	সাবেক চেয়ারম্যানের বাড়ী হইতে বুড়িরভিটা	৫ ফিট	৬ কি,মি	

ক্রঃ	ইউনিয়ন	রাস্তা	কোথা হতে কোথা পর্যন্ত	উচ্চতা	কত কিলোমিটার বন্যামুক্ত	ইত্যাদি সংক্ষিপ্ত বর্ণনা
		৮ কি,মি	হইতে কিশামতবড়বাড়ী ২/৫০ কি,মি, বিরেন্দ্রনাথ সরকারের বাড়ী হইতে পশ্চিম দিকে ১ কি,মি, কিশামত দশলিয়া হইতে দক্ষিণ ভাঙ্গামোর ২ কি,মি, পরিষদের সামন হইতে সোনাউল্লা মন্ডলের বাড়ী ২ কি,মি,		বন্যামুক্ত	এলাকার রাস্তার দু-ধারের মাটি ধসে গিয়েছে।
০৪	জামালপুর	পাকা ৬ কি,মি	হামিন্দপুর হইতে তরফবাজী, ,দামোদরপুর হইতে খোর্দ রসুলপুর, হইতে বুজরুক রসুলপুর, মনোহরপুর।		সবগুলো বন্যামুক্ত	
		HBB রাস্তা	HBB রাস্তা নেই	-	-	
		কাচা রাস্তা	২০ কি,মি	৫ ফিট	১২ কি,মি বন্যামুক্ত	
০৫	ফরিদপুর	পাকা ১২	মিরপুর হইতে জামালপুর ১/৫০ কি,মি, ঘেগার বাজার হয়ে ইউপি ভবন ২/৫০ কি,মি, বড়ার বাজার হইতে ঘেগার বাজার ৩ কি,মি, মিরপুর হইতে তাহেরপুর ২/৫০ কি,মি, মিরপুর হইতে দাউদপুর ১/৫০ কি,মি।	৪ ফিট	১০ কি,মি বন্যামুক্ত	
		HBB রাস্তা	HBB রাস্তা নেই			বন্যা এবং
		কাচা রাস্তা ২৭ কি,মি,	ভাজা কালাই হইতে বকশীগঞ্জ ৫ কি,মি, ইসবপুর হইতে চেয়ারম্যানের বাজার ৩ কি,মি, ইসবপুর হইতে তাহেরপুর ২/৫০ কি,মি, গোপালগঞ্জ ব্রীজ হইতে নগরবাড়ী ৩ কি,মি, খাসবাড়ী হইতে কাদের বাড়ী ৪ কি,মি, রবিউলের বাড়ী হয়ে মাজেদ চেয়ারম্যানের বাড়ী ৫ কি,মি, ইউপি ভবন হয়ে ফরিদপুর ৩ কি,মি, মিরপুর হয়ে বাজার ১/৫০ কি,মি, বুড়ির বাজার হয়ে চিকনি ৩ কি,মি,।	৫ ফিট	১৮ কি,মি	বর্ষার কারণে কিছু এলাকার রাস্তার দু-ধারের মাটি ধসে গিয়েছে।
০৬	ধাপেরহাট	পাকা ১১ কি,মি	ধাপেরহাট হয়ে নিজপাড়া মধ্য দিয়ে লালমাটি ৪ কি,মি, ধাপেরহাট হয়ে বকশীগঞ্জ ৫ কি,মি, ধাপেরহাট আজগর আলী সামন দিয়ে মাদারগঞ্জ রোড ২ কি,মি,।	৫ ফিট	সবগুলো বন্যা মুক্ত	
		HBB রাস্তা	HBB রাস্তা নেই	-	-	
		কাচা রাস্তা ৩৫ কি,মি	পীরের হাট হয়ে তিলকপাড়া পর্যন্ত ২ কি,মি, পীরের হাট হয়ে জীবনপুর পর্যন্ত ২ কি,মি, পীরের হাট হয়ে ইন্দ্রারপাড় ৩ কি,মি, বাজারপাড়া হয়ে খামার পাড়া ২ কি,মি, আমবাগান হয়ে সদর পাড়া ৩ কি,মি সদরগাছা হয়ে মওয়াগাড়া পর্যন্ত ৫ কি,মি, মংলাপাড়া হয়ে চকশালাইপুর ৪ কি,মি, সাদীপাড়া ব্রীজ হয়ে চেয়ারম্যানের বাড়ী পর্যন্ত ২ কি,মি, জোর আমের তল হয়ে চকশালাই মাথা পর্যন্ত ১ কি,মি, ছোট সদরগাছা হয়ে মংলা পাড়া পর্যন্ত ২ কি,মি, তালের দিঘী হয়ে ছাইগাড়া পর্যন্ত ২ কি,মি, আলীনগর হয়ে মওয়াগাড়া ৩ কি,মি, লালমাটি হয়ে বকশীগঞ্জ ৪ কি,মি,।	৫ ফিট	২৫ কি,মি	বন্যা এবং বর্ষার কারণে কিছু এলাকার রাস্তার দু-ধারের মাটি ধসে গিয়েছে।
০৭	ইদিলপুর	পাকা	নাই	-	-	
		HBB রাস্তা	HBB রাস্তা নেই	-	-	
		কাচা রাস্তা ৬১ কি,মি	বামনের ব্রীজ হইতে ইটভাটা পর্যন্ত ৪ কি,মি, নাপিত বাজার হইতে চকদারের বাড়ী পর্যন্ত ৪ কি,মি, ইদিলপুর টেকানি হইতে মহিপুর বাজার	৫ ফিট	৪২ কি,মি	

ক্রঃ	ইউনিয়ন	রাস্তা	কোথা হতে কোথা পর্যন্ত	উচ্চতা	কত কিলোমিটার বন্যামুক্ত	ইত্যাদি সংক্ষিপ্ত বর্ণনা
			তেতুলগাছ পর্যন্ত ১৫ কি,মি, ইদিলপুর হাই মিয়ার বাড়ী হইতে লক্ষীপুর বজার হয়ে বিশ্বরোড পর্যন্ত ১২ কি,মি, ইদিলপুর সংপ্রাঃবিদ্যালয় হইতে মহিপুর বজার ২ কি,মি, ইদিলপুর সংপ্রাঃ বিঃ হইতে চেরেঙ্গা পর্যন্ত ৪ কি,মি, নওশা মিয়ার চাতাল হইতে কুঠিপাড়া মধ্য দিয়ে খোর্দ্দ মোজাহিদপুর ৩ কি,মি, লক্ষীপুর হইতে কোনাপাড়া পীরের হাট ৬ কি,মি, দঃ চকদরিয়া হইতে ভগবানপুর মধ্য দিয়ে ঢোলভাঙ্গা ৩ কি,মি।			বন্যা এবং বর্ষার কারণে কিছু এলাকার রাস্তার দু- ধারের মাটি ধসে গিয়েছে।
০৮	ভাতগ্রাম	পাকা ৭ কি,মি, HBB রাস্তা	জানলার জান হইতে ধাপেরহাট পর্যন্ত ২ কি,মি, সাদুল্লাপুর হয়ে ভাতগ্রাম ৫ কি,মি, HBB রাস্তা নেই	৫ ফিট -	সব গুলো বন্যামুক্ত -	বন্যা এবং বর্ষার কারণে কিছু এলাকার রাস্তার দু- ধারের মাটি ধসে গিয়েছে।
		কাচা রাস্তা ৪১কি,মি	চালানদহ হয়ে বকশীগঞ্জ ৬ কি,মি, পচার বাজার হয়ে ঠুটিয়াপুকুর ৯ কি,মি, বকশীগঞ্জ হয়ে মাদারহাট ৬ কি,মি, ভাতগ্রাম হইতে তরফ আল সিমানা ৫ কি,মি, ডিসি রাস্তা হইতে তরফ মহদী বকশী গঞ্জ রাস্তা ৪ কি,মি, পচার বাজার হয়ে বুজরুক রুহিয়া হয়ে ভাতগ্রাম মন্ডপের তল ৫ কি,মি, ৬৭ নং রোড হইতে টিয়াগাছা হয়ে ভবানীপুর পাটানগাছা পর্যন্ত ৬ কি,মি,।	৫ ফিট	২৮ কি,মি	
০৯	বনগ্রাম	পাকা ১৩ কি,মি, HBB রাস্তা	সাদুল্লাপুর বাজার মোড় হইতে তুলশীঘাট রোড ৫ কি,মি, উপজেলা পরিষদের সামন হইতে তুলশীঘাট রোড ২ কি,মি, উপজেলা সামনে কদমতল হইতে মুরিডাঙ্গা ২ কি,মি, বৈরাগী বাজার হইতে বকশীর বাড়ী ১/৫ কি,মি, চারমাথা হইতে ডিগ্রী কলেজ মাঠ পর্যন্ত ৩ কি,মি, সাদুল্লাপুর রোড হইতে মোল্লাফদের বাড়ী ১/৫ কি,মি, HBB রাস্তা HBB রাস্তা নেই	৫ ফিট -	সবগুলো বন্যামুক্ত -	বন্যা এবং বর্ষার কারণে কিছু এলাকার রাস্তার দু- ধারের মাটি ধসে গিয়েছে।
		কাচা রাস্তা ৪২ কি,মি	কিশামত শেরপুর নতুন বাজার হইতে ইদ্রাকপুর বাজার ৫ কি,মি, ইউপি অফিস হইতে বদলাগাড়ী পাকার মাথা ৫ কি,মি, তেলের পাম্প হইতে বদলাগাড়ী ৪ কি,মি, বদলাগাড়ী আমজাদের বাড়ী হইতে সমসের বাড়ী ৪ কি,মি, কাজীবাড়ী সন্তোলা হইতে চান্দোয়া ব্রীজ ৩ কি,মি, কান্দাপাড়া তল হইতে গোলামের বাড়ী ৩ কি,মি, তছলিম মেকারের বাড়ী হইতে আনারুলের বাড়ী ৩ কি,মি, ছোট গয়েশপুর হইতে তুলশীঘাট রোড ৩ কি,মি, ইরাহিম মাষ্টারের মেইল হইতে পুকুরের তল ২ কি,মি, স্বাগতম হতে উত্তর মন্দুয়া ৬ কি,মি, মুরিডাঙ্গা হইতে শলাইপুর ৪ কি,মি,।	৫ ফিট	৩১ কি,মি বন্যামুক্ত	
১০	কামার পাড়া	পাকা ৬.৫ কি,মি, HBB রাস্তা	কামারপাড়া বাজার হইতে দামোদরপুর সিমানা পর্যন্ত ২/৫ কি,মি, কামারপাড়া হইতে লক্ষীপুর সিমানা ২ কি,মি, কামারপাড়া হইতে কিশামত বাগচি ২কি,মি,। HBB রাস্তা HBB রাস্তা নেই	৫ ফিট -	সবগুলো বন্যামুক্ত -	বন্যা এবং বর্ষার কারণে কিছু এলাকার রাস্তার দু- ধারের মাটি
		কাচা রাস্তা	কামারপাড়া ইউপি হইতে লক্ষীপুর বাধের মাথা	৫ ফিট	১৮ কি,মি	

ক্রঃ	ইউনিয়ন	রাস্তা	কোথা হতে কোথা পর্যন্ত	উচ্চতা	কত কিলোমিটার বন্যামুক্ত	ইত্যাদি সংক্ষিপ্ত বর্ণনা
		২৯ কি,মি	পর্যন্ত ৫ কি,মি, লক্ষীপুর ওয়াবদাবাঁধ হইতে কিশামত বাগচি পর্যন্ত ৩ কি,মি, কিশামত বাগচি হইতে আলী নগর বাজার পর্যন্ত ২ কি,মি, মধ্য হাট বামুনী হইতে সমিতির বাজার ৪ কি,মি,মধ্য হাট বামুনী পাকা রাস্তা হইতে ধোপাডাঙ্গা সিমানা ৪ কি,মি, কিশামত বাগচি হইতে হরিবোলার তল হয়ে লক্ষীপুর সিমানা ৩ কি,মি, কামারপাড়া ২ নং রেলগেট হইতে ইন্দ্রার পাড় ২ কি,মি, দক্ষিণ হাট বামুনী বিনা ঠাকুরের বাড়ী পশ্চিম দিকে ৩ কি,মি, হিয়ালি ওয়াবদা বাঁধ হইতে উত্তর দিকে খোরশেদ চেয়ারম্যানের বাড়ী ৩ কি,মি,।			ধসে গিয়েছে।
১১	খোর্দ কোমরপুর	পাকা ৬ কি,মি, HBB রাস্তা	ঢোলভাঙ্গা হতে ঝাউলা বাজার পর্যন্ত ৬ কি,মি, HBB রাস্তা নেই	৫ ফিট -	সবগুলো বন্যামুক্ত -	বন্যা এবং বর্ষার কারণে কিছু এলাকার রাস্তার দু- ধারের মাটি ধসে গিয়েছে।
		কাচা রাস্তা ২৬ কি,মি	বড় গোপালপুর হয়ে জানিপুর চকের ঘাট পর্যন্ত ২ কি,মি, বড় গোপালপুর হয়ে আকবরের বাড়ী জিগার খুটি পর্যন্ত ২ কি.মি, পাইকা হয়ে খোকার বাড়ী পর্যন্ত ২ কি.মি, পাইকা হয়ে কামার ভিটা পর্যন্ত ৩ কি.মি, দৌলতপুর হয়ে কৃষ্ণপুর পর্যন্ত ৩ কি.মি, দৌলতপুর হয়ে নাপিতের বাজার পর্যন্ত ১ কি.মি, খোর্দ কোমরপুর হয়ে ভাতগ্রাম ১কি.মি. পর্যন্ত, পশ্চিম ফুলবাড়ী হয়ে বুজরুক পাকুরিয়া পর্যন্ত ২ কি.মি, খোর্দ মোজাহিদপুর হয়ে মাদারগঞ্জ হাট ৩ কি.মি, ফুলবাড়ী হয়ে জয়নাল মেষরের বাড়ী ২কি.মি, কিশামত দুর্গাপুর হয়ে নজরুলের মেষরের বাড়ী ২ কি.মি, তালুক হরিদাস হয়ে ভিখারির হাট ১ কি.মি, ফুলবাড়ী মাঝিপাড়া হয়ে মজিদের বাড়ী পর্যন্ত ২ কি.মি।	৫ ফিট	১৮ কি,মি বন্যামুক্ত	
	মোট	পাকা	১১৩.৫ কিমি.			
	মোট	কাচা	৩৫০ কি.মি.			
	মোট		৪৬৩.৫ কিমি.			
মোট রাস্তা ৪৬৩.৫ এর মধ্যে বন্যামুক্ত ৩২৭.৫ কিমি.। বন্যা কবলিত হয় ১৩৬ কিমি.						

(তথ্য প্রদান করী ০৪ মো: মিজানুর রহমান ইউপি সচিব জামালপুর ইউপি মোবা ০৪ ০১৭২৮৪১৭০৮, মো: শ্রী ধনঞ্জয় কুমার, ইউ পি সচিব রসুলপুর ০১৭৭০৯৮৯৮৯১, মো: আতাউর রহমান, ইউ পি সচিব নলডাঙ্গা ০৪ ০১৭২৩৬০৫২০৩, সৈয়দ আকলাক হোসেন, ইউ পি সচিব, দামোদরপুর মোবাইল- ০৪ মো: সেলিম আকতার, ইউ পি সচিব, ফরিদপুর ০৪ ০১৭১৮১১১৭৯৮। মো: আশরাফ আলী, ইউ পি সচিব, খাপের হাট ০৪ ০১৭২০৪১১৭০১, মো: মোনোয়ারুল ইসলাম, ইউ পি সচিব, ইদিলপুর ০৪ ০১৭৪৬৪৯৬৪৪২, মো: আব্দুল লতিফ, ইউ পি সচিব, ভাতগ্রাম ০৪ ০১৭২১১০৪০৭৭, মো: আবুল কালাম আজাদ, ইউ পি সচিব, বনগ্রাম ০৪ ০১৭১৯১৮৮৪৪, মো: আলতাফ হোসেন, ইউ পি সচিব, কামারপাড়া ০৪ ০১৭১৮৯১০১৩৩, মো: নুরুজ্জামান, ইউ পি সচিব, কোন্দকোমরপুর ০৪ ০১৭২৫৩৪৪৯৪৬।)

সেচ ব্যবস্থা ০৪

ক্রমিক নং	ইউনিয়ন	কয়টি গভীর নলকূপ	হস্ত চালিত নলকূপ	শ্যালোমেশিনের সংখ্যা	সেচ ব্যবস্থার সংক্ষিপ্ত বর্ণনা
০১	রসুলপুর	নাই	৫৭৮১	২৫০	রসুলপুর ও কামারপাড়ায় কোন গভীর নলকূপ নেই এবং বাকি সব ইউনিয়ন গুলোতে গভীর নলকূপ সহ সকল প্রকার সেচ সচল আছে।
০২	নলডাংগা	০৬	৬৬১০	৩০০	
০৩	দামোদরপুর	০৪	৬২৫০	২৫০	
০৪	জামালপুর	০২	১৮২৯	৩২০	
০৫	ফরিদপুর	০১	৬১৩০	২৪০	
০৬	খাপেরহাট	০১	৭১০০	৪৫০	
০৭	ইদিলপুর	০৩	৬৯৩০	২৭৫	
০৮	ভাতগ্রাম	০৩	৬৬৯০	২৫৬	

ক্রমিক নং	ইউনিয়ন	কয়টি গভীর নলকূপ	হস্ত চালিত নলকূপ	শ্যালোমেশিনের সংখ্যা	সেচ ব্যবস্থার সংক্ষিপ্ত বর্ণনা
০৯	বনগ্রাম	০৪	৬২৫২	২৫০	
১০	কামারপাড়া	-	৫৩০৩	৩০০	
১১	খোর্দ কোমরপুর	০৬	৩৯৮৯	২৫০	
	মোট	৩০	৬২৮৬৪	৩১৪১	

হাটবাজারঃ

ক্রমিক নং	ইউনিয়ন	হাট বাজারের সংখ্যা	কবে হাট বসে	দোকান সংখ্যা	সমিতির সংখ্যা	সংক্ষিপ্ত বর্ণনা
০১	রসুলপুর	৪	বাজার প্রতিদিন বসে	২২০	২	দৈনন্দ জীবনের জন্য প্রয়োজনীয় সকল দ্রব্যসামগ্রী যেমন, চাল-ডাল, তৈল, লবন, শুকনা খাবার, চিড়া, গুর, মুড়ি, গৃহনির্মার সামগ্রী ও ঔষধ পাওয়া যায় যা দুর্যোগের সময় ব্যবহার করা যায়।
০২	নলডাংগা	০৪	শুক্রবার ও সোমবার	৪০০	২	
০৩	দামোদরপুর	০৩	প্রতিদিন বসে	১২০	১	
০৪	জামালপুর	০৫	শনি ও সোম বার	৪৫০	৪	
০৫	ফরিদপুর	০২	রবি ও বুধবার	৩৫০	১	
০৬	ধাপেরহাট	০৩	সোমবার ও বৃহঃবার	৪০০	২	
০৭	ইদিলপুর	০২	রবি ও বুধবার	২৩০	১	
০৮	ভাতগ্রাম	০২	শনি ও মঙ্গলবার	৩৫০	২	
০৯	বনগ্রাম	০৪	মঙ্গলবার ও শুক্রবার	১২০০	৫	
১০	কামারপাড়া	০৩	বাজার প্রতিদিন বসে	৩০০	২	
১১	খোর্দ কোমরপুর	০৪	শনি, বুধ এবং রবি ও বৃহঃ	৩৫০	২	
	মোট	৩৬		৪৩৭০	২৪	

১.৪.২ সামাজিক সম্পদ

ঘরবাড়ী ০৪

ক্রমিক নং	ইউনিয়ন	ঘর	কি কি দিয়ে তৈরী	মোট সংখ্যা	ইত্যাদি সংক্ষিপ্ত বর্ণনা
০১	রসুলপুর	পাকা	ইট, সিমেন্ট, বালু, রড ইত্যাদি	৭০	সাদুল্লাপুর উপজেলায় মোট ঘরবাড়ীর সংখ্যা প্রায় ৭৮৪০৩ টি তার মধ্যে ৮৮০ টি ঘরবাড়ী পাকা ৩৫৬৪৬টি ঘরবাড়ী আধাপাকা এবং ৪১৮৭৭ টি ঘরবাড়ী কাচা। কাচা ঘরবাড়ী গুলো নিচু এলাকায় এবং পাকা ও আধাপাকা ঘরগুলো স্থায়ী বসতি এলাকায়।
		আধাপাকা	ইট, সিমেন্ট, বালু, টিন ইত্যাদি	২৫০০	
		কাচা	বাঁশ, বেত, টিন ইত্যাদি	৪৬০০	
০২	নলডাংগা	পাকা	ইট, সিমেন্ট, বালু, রড ইত্যাদি	১২০	
		আধাপাকা	ইট, সিমেন্ট, বালু, টিন ইত্যাদি	৩৫০০	
		কাচা	বাঁশ, বেত, টিন ইত্যাদি	৩৮০০	
০৩	দামোদরপুর	পাকা	ইট, সিমেন্ট, বালু, রড ইত্যাদি	৬০	
		আধাপাকা	ইট, সিমেন্ট, বালু, টিন ইত্যাদি	৩৩২০	
		কাচা	বাঁশ, বেত, টিন ইত্যাদি	৩৯২০	
০৪	জামালপুর	পাকা	ইট, সিমেন্ট, বালু, রড ইত্যাদি	৯৫	
		আধাপাকা	ইট, সিমেন্ট, বালু, টিন ইত্যাদি	৩৫০০	
		কাচা	বাঁশ, বেত, টিন ইত্যাদি	৪৭০০	
০৫	ফরিদপুর	পাকা	ইট, সিমেন্ট, বালু, রড ইত্যাদি	৫২	
		আধাপাকা	ইট, সিমেন্ট, বালু, টিন ইত্যাদি	৩৪২৫	
		কাচা	বাঁশ, বেত, টিন ইত্যাদি	৩৬৪৬	
০৬	ধাপেরহাট	পাকা	ইট, সিমেন্ট, বালু, রড ইত্যাদি	১০৫	
		আধাপাকা	ইট, সিমেন্ট, বালু, টিন ইত্যাদি	৩৭৮৫	
		কাচা	বাঁশ, বেত, টিন ইত্যাদি	৪৫০৫	
০৭	ইদিলপুর	পাকা	ইট, সিমেন্ট, বালু, রড ইত্যাদি	৩৫	
		আধাপাকা	ইট, সিমেন্ট, বালু, টিন ইত্যাদি	৩৩৯০	
		কাচা	বাঁশ, বেত, টিন ইত্যাদি	৪৩৫২	
০৮	ভাতগ্রাম	পাকা	ইট, সিমেন্ট, বালু, রড ইত্যাদি	৭৮	

ক্রমিক নং	ইউনিয়ন	ঘর	কি কি দিয়ে তৈরী	মোট সংখ্যা	ইত্যাদি সংক্ষিপ্ত বর্ণনা
০৯	বনগ্রাম	আধাপাকা	ইট, সিমেন্ট, বালু, টিন ইত্যাদি	৩২৯০	
		কাচা	বাঁশ, বেত, টিন ইত্যাদি	৪১২৩	
		পাকা	ইট, সিমেন্ট, বালু, রড ইত্যাদি	১৭৫	
১০	কামারপাড়া	আধাপাকা	ইট, সিমেন্ট, বালু, টিন ইত্যাদি	৪১৮৫	
		কাচা	বাঁশ, বেত, টিন ইত্যাদি	৩০০৫	
		পাকা	ইট, সিমেন্ট, বালু, রড ইত্যাদি	৫৫	
১১	খোর্দ কোমরপুর	আধাপাকা	ইট, সিমেন্ট, বালু, টিন ইত্যাদি	২৫৮০	
		কাচা	বাঁশ, বেত, টিন ইত্যাদি	৩০০৮	
		পাকা	ইট, সিমেন্ট, বালু, রড ইত্যাদি	৩৫	
১১	খোর্দ কোমরপুর	আধাপাকা	ইট, সিমেন্ট, বালু, টিন ইত্যাদি	২১৭১	
		কাচা	বাঁশ, বেত, টিন ইত্যাদি	২২১৮	
		পাকা	ইট, সিমেন্ট, বালু, রড ইত্যাদি	৩৫	

পানিঃ

ক্রঃ	ইউনিয়নের নাম	খাবার পানির উৎস	নলকুপের সংখ্যা	ভাল নলকুপ সংখ্যা	বন্যা লেভেলের উপরের সংখ্যা	বন্যার সময় কতগুলো ব্যবহার উপযোগী	কত শতাংশ লোক নলকুপের পানি ব্যবহার করে	সংক্ষিপ্ত বর্ণনা
০১	রসুলপুর	নলকুপ	৬৭৮১	৬৬১০	৬০১০	৬০১০	১০০%	খাবার পানি এ এলাকায় প্রধান উৎস নলকুপ জন স্বাস্থ্য এবং উপজেলা পরিসংখ্যান অফিস অনুযায়ী ৭৫২৩৫ টি নলকুপের প্রায় ৭০৭১৫টি নলকুপ ভাল আছে। বাকী ৪৫২০টি নষ্ট ৬৬৭৪০ টি নলকুপ বন্যা লেভেলের উপর আছে এবং বাকী টি নলকুপ নিচু এলাকায় হওয়ায় বন্যা আসলে নলকুপ গুলো নিচে তলিয়ে যায়।
০২	নলডাংগা	নলকুপ	৭১৩৯	৬৭৮০	৬৫৬০	৬৫৬০	১০০%	
০৩	দামোদরপুর	নলকুপ	৬৮৬৩	৬২৮৫	৫৯৮৫	৫৯৮৫	১০০%	
০৪	জামালপুর	নলকুপ	৭৮৮৭	৭৫১০	৭১৮৫	৭১৮৫	১০০%	
০৫	ফরিদপুর	নলকুপ	৬৮৭০	৬১৪৫	৫১৪৬	৫১৪৬	১০০%	
০৬	ধাপেরহাট	নলকুপ	৭৬৯৫	৭২৫৬	৭১৫৩	৭১৫৩	১০০%	
০৭	ইদিলপুর	নলকুপ	৭৩৭৭	৭০১৩	৬৭৮৫	৬৭৮৫	১০০%	
০৮	ভাতগ্রাম	নলকুপ	৭১৯১	৬৮৪৫	৬৫০০	৬৫০০	১০০%	
০৯	বনগ্রাম	নলকুপ	৭২৬৫	৭০০৩	৬৪৫১	৬৪৫১	১০০%	
১০	কামারপাড়া	নলকুপ	৫৬৪৩	৫১৪৩	৫০০০	৫০০০	১০০%	
১১	খোর্দ কোমরপুর	নলকুপ	৪৪২৪	৪১২৫	৩৯৬৫	৩৯৬৫	১০০%	
মোট			৭৫২৩৫	৭০৭১৫	৬৬৭৪০	৬৬৭৪০		

পয়ঃনিষ্কাশন ০ঃ

ক্রঃ	ইউনিয়ন	স্বাস্থ্যসম্মত পায়খানার সংখ্যা	বন্যা লেভেলের উপরের সংখ্যা	বন্যার সময় কতগুলো ব্যবহার উপযোগী	কত শতাংশ অধিবাসী স্বাস্থ্য সম্মত পায়খানা ব্যবহার করে	ইত্যাদি সংক্ষিপ্ত বর্ণনা
০১	রসুলপুর	৫৭৮১	৫২৫০	৫২৫০	৭৭%	সাদুল্লাপুর উপজেলায় স্বাস্থ্য সম্মত পায়খানা মোট ৭২৩৩৫ টি এবং ৯২% লোক পায়খানা ব্যবহার করে।
০২	নলডাংগা	৬৯৩৯	৬৪১০	৬৪১০	৯২%	
০৩	দামোদরপুর	৬৪৬৩	৬০৬৩	৬০৬৩	৯৩%	
০৪	জামালপুর	৭৮৮৭	৭৪১২	৭৪১২	৯৪%	
০৫	ফরিদপুর	৬৬৭০	৬৩১৫	৬৩১৫	৯৫%	
০৬	ধাপেরহাট	৭৪৯৫	৭০০১	৭০০১	৯৩%	
০৭	ইদিলপুর	৭১৭৭	৬৪৩০	৬৪৩০	৯০%	
০৮	ভাতগ্রাম	৬৯৯১	৬১২৫	৬১২৫	৮৮%	
০৯	বনগ্রাম	৭২৬৫	৬৭৮৫	৬৭৮৫	৯২%	
১০	কামারপাড়া	৫৪৪৩	৫১২০	৫১২০	৯৪%	
১১	খোর্দ কোমরপুর	৪২২৪	৩৮৭৫	৩৮৭৫	৯২%	
মোট		৭২৩৩৫	৬৬৭৮৬	৬৬৭৮৬	৯২%	

তথ্য প্রদানকারী কর্মকর্তাঃ মো ০ঃ আনিছুর রহমান, পরিসংখ্যান সহকারী, উপজেলা পরিসংখ্যান অফিস, সাদুল্লাপুর, গাইবান্ধা। মোবাইলঃ ০১৭১৪৫৬৭০১১

বিদ্যালয়/ মাদ্রাসা/ কলেজ	নাম	শিক্ষার্থী	শিক্ষক/ শিক্ষিকা	অবস্থান/ওয়ার্ড	বনা আশ্রয় কেন্দ্র হিসেবে ব্যবহৃত হয় কি না
সরকারী	নলডাঙ্গা ১ নং সরকারী প্রাথমিক বিদ্যালয়	২৯১	০৪	নলডাঙ্গা	হ্যাঁ
	শ্রীরামপুর সরকারী প্রাথমিক বিদ্যালয়	২৪৬	০৪	শ্রীরামপুর	না
	মান্দুয়ারপাড়া সরকারী প্রাথমিক বিদ্যালয়	১৫৯	০৪	মান্দুয়ারপাড়া	না
	খামার দশলিয়া সরকারী প্রাথমিক বিদ্যালয়	২৮৪	০৪	খামার দশলিয়া	না
	পূর্ব শ্রীরামপুর সরকারী প্রাথমিক বিদ্যালয়	২২৭	০৫	পূর্ব শ্রীরামপুর	না
	নলডাঙ্গা ২ নং সরকারী প্রাথমিক বিদ্যালয়	৪৪৪	০৪	নলডাঙ্গা	হ্যাঁ
	কিশামত হামিদ সরকারী প্রাথমিক বিদ্যালয়	১৬১	০৪	কিশামত হামিদ	না
	পূর্ব প্রতাপ সরকারী প্রাথমিক বিদ্যালয়	২০৫	০৪	প্রতাপ	না
	প্রতাপ সরকারী প্রাথমিক বিদ্যালয়	১৫৯	০৪	প্রতাপ	না
	দক্ষিণ মান্দুয়াপাড়া সরকারী প্রা বিদ্যা	১৯৭	০৪	মান্দুয়াপাড়া	না
	পশ্চিম খামার দশলিয়া	২৮১	০৪	খামার দশলিয়া	না
	জামালপুর সরকারী প্রাঃ বিদ্যাঃ	৫৪৪	৪	জামালপুর	হ্যাঁ
	গোপালপুর সরকারী প্রাঃ বিদ্যাঃ	২০৪	৫	গোপালপুর	না
	দুর্গাপুর সরকারী প্রাঃ বিদ্যাঃ	২০৭	৪	দুর্গাপুর	না
	গয়েশপুর সরকারী প্রাঃ বিদ্যাঃ	১৮০	৪	গয়েশপুর	না
	বুজুরুক রসুলপুর সরকারী প্রাঃ বিদ্যাঃ	২২৮	৪	বুজুরুক রসুলপুর	না
	মাষ্টারের বাজার পাতিলের কুড়া সরকারী প্রাঃ বিট	১৮৪	৫	পাতিলের কুড়া	না
	খোর্দ রসুলপুর সরকারী প্রাঃ বিদ্যাঃ	২১৪	৫	খোর্দ রসুলপুর	না
	পাতিলের কুড়া চকদরিয়া সরকারী প্রাঃ বিদ্যাঃ	১৭৮	৫	পাতিলের কুড়া চকদরিয়া	না
	চক শালাইপুর সরকারী প্রাঃ বিদ্যাঃ	২০৫	৪	চকশালাইপুর	না
	তরফ বাজিদ সরকারী প্রাঃ বিদ্যাঃ	২০৩	৬	তরফ বাজিদ	না
	আরাজী জামালপুর সরকারী প্রাঃ বিদ্যাঃ	১২৩	৪	আরাজী জামালপুর	না
	হামিন্দপুর সরকারী প্রাঃ বিদ্যাঃ	১৯০	৬	হামিন্দপুর	না
	ছান্দিয়াপুর সপ্রাঃবি	৪০০	৬	ছান্দিয়াপুর	না
	রসুলপুর ১ নং সঃপ্রাঃবি	২১০	৫	রসুলপুর	না
	তাজপুর সঃপ্রাঃবি	২৪২	৫	তাজপুর	না
	রসুলপুর ২ নং সরকারী প্রাথমিক বিদ্যালয়	১৭৩	৬	রসুলপুর	না
	তরফ কামাল সঃপ্রাঃবি	২০৫	৬	তরফ কামাল	না
	মহিষবান্দি সঃপ্রাঃবি	২১৬	৬	মহিষবান্দি	না
	বড় দাউদপুর সরকারী প্রাথমিক বিদ্যালয়	৩৩২	৬	বড় দাউদপুর	না
	দক্ষিণ বৈষম্যদাস সরকারী প্রাঃ বিদ্যাঃ	২৪১	৬	বৈষম্যদাস	না
	উত্তর বড় দাউদপুর সঃপ্রাঃবি	২০০	৬	বড় দাউদপুর	না
	জামুডাঙ্গা সঃপ্রাঃবি	৩২৫	৬	জামুডাঙ্গা	না
	কিশামত দশলিয়া সঃপ্রাঃবি	৩৯০	৬	দশলিয়া	না
	দামোদরপুর সঃপ্রাঃবি	১৪৪	৬	দামোদরপুর	হ্যাঁ
	উত্তর দামোদরপুর সঃপ্রাঃবি	১৩৬	৬	দামোদরপুর	হ্যাঁ
	কিশামত বড়বাড়ী সঃপ্রাঃবি	১৭০	৫	বড়বাড়ী	না
	ভাংগামোর সঃপ্রাঃবি	৩৪৪	৬	ভাংগামোর	না
	পূর্ব দামোদরপুর সঃপ্রাঃবি	১৪৫	৬	পূর্ব দামোদরপুর	না
	ছোট দাউদপুর সঃপ্রাঃবি	২৫৯	৬	দাউদপুর	না
শ্রীকলা সঃপ্রাঃবি	১৩৬	৬	শ্রীকলা	না	
সরকারী	ইসবপুর সঃপ্রাঃবি	২৩৩	৬	ইসবপুর	না
	ভাজা কালাই সঃপ্রাঃবি	২৫৩	৬	ভাজা কালাই	না
	ফরিদপুর সঃপ্রাঃবি	২২৮	৬	ফরিদপুর	না
	চাদ করিম সঃপ্রাঃবি	১৫৮	৬	চাদকরিম	না

বিদ্যালয়/ মাদ্রাসা/ কলেজ	নাম	শিক্ষার্থী	শিক্ষক/ শিক্ষিকা	অবস্থান/ওয়ার্ড	বনা আশ্রয় কেন্দ্র হিসেবে ব্যবহৃত হয় কি না
	মিরপুর সংপ্রাঃবি	২৯২	৬	মিরপুর	না
	উত্তর ফরিদপুর সংপ্রাঃবি	২৭০	৬	উত্তর ফরিদপুর	না
	মোংলা বাজার সংপ্রাঃবি	৩৫৫	৬	মোংলা বাজার	না
	আলদাদপুর সংপ্রাঃবি	১০২	৬	আলদাদপুর	না
	বিষ্ণুপুর সংপ্রাঃবি	১৪১	৬	বিষ্ণুপুর	না
	হিংগার পাড়া সংপ্রাঃবি	২২৩	৬	হিংগার পাড়া	না
	মধ্য নিজপাড়া সংপ্রাঃবি	১৯৪	৬	মধ্য নিজপাড়া	না
	মওয়াগাড়া সংপ্রাঃবি	২০০	৬	মওয়াগাড়া	না
	বোয়ালীদহ সংপ্রাঃবি	২৬২	৬	বোয়ালীদহ	না
	ইসলামপুর সংপ্রাঃবি	২১৪	৬	ইসলামপুর	না
	মধ্যপাড়া সংপ্রাঃবি	২১০	৬	মধ্যপাড়া	না
	আরাজী ছত্রগাছা সংপ্রাঃবি	২০২	৬	আরাজী ছত্রগাছা	না
	নিজপাড়া সংপ্রাঃবি	১৩৭	৬	নিজপাড়া	না
	পিরেরহাট সংপ্রাঃবি	২১৫	৬	পিরেরহাট	না
	মহিপুর বাজার সংপ্রাঃবি	১৮৬	৬	মহিপুর	না
	যোগীবাড়ী সংপ্রাঃবি	২১৬	৬	যোগীবাড়ী	না
	চকভগবান সংপ্রাঃবি	১৭২	৬	চকভগবানপুর	না
	লক্ষীপুর সংপ্রাঃবি	১৬২	৫	লক্ষীপুর	না
	তাজনগর সংপ্রাঃবি	১১২	৫	তাজনগর	না
	তরফ সাদুল্লা সংপ্রাঃবি	১৩৫	৫	তরফ সাদুল্লা	না
	ইদিলপুর সংপ্রাঃবি	২০২	৬	ইদিলপুর	না
	কুঞ্জমহিপুর সংপ্রাঃবি	২৬৬	৬	কুঞ্জমহিপুর	না
	মাজমপুর সংপ্রাঃবি	১৭৯	৬	মাজমপুর	না
	গংগা নারায়নপুর সংপ্রাঃবি	১৬৮	৬	নারায়নপুর	না
	টিয়াগাছা সংপ্রাঃবি	২২৭	৬	টিয়াগাছা	না
	ভবানীপুর সংপ্রাঃবি	১২৩	৬	ভবানীপুর	না
	ভগবানপুর সংপ্রাঃবি	৩৩৭	৬	ভগবানপুর	না
	খোর্দ রুহিয়া সংপ্রাঃবি	১৫২	৫	খোর্দ রুহিয়া	না
	ভাতগ্রাম সংপ্রাঃবি	২৭০	৬	ভাতগ্রাম	হ্যাঁ
	তরফআল সংপ্রাঃবি	২০৭	৬	তরফ আল	না
	দক্ষিণ সান্তোলা সংপ্রাঃবি	২৫২	৬	দক্ষিণ সান্তোলা	না
	বুজরুক জামালপুর সংপ্রাঃবি	১৬৬	৬	বুজরুক জামালপুর	না
	কৃষ্ণপুর সংপ্রাঃবি	১৯৪	৬	কৃষ্ণপুর	না
	সাদুল্লাপুর উত্তর পাড়া সংপ্রাঃবি	২১৭	৬	সাদুল্লাপুর	না
	মান্দুয়ার সংপ্রাঃবি	২০৭	৬	মান্দুয়ার	না
	বৈরাগির বাজার সংপ্রাঃবি	১৬২	৬	বৈরাগির বাজার	না
	ইন্দ্রাকপুর সংপ্রাঃবি	১৮৮	৬	ইন্দ্রাকপুর	না
	পাটানোছা সংপ্রাঃবি	১৭৪	৬	পাটানোছা	না
	বদলাগাড়া সংপ্রাঃবি	১৯৪	৫	বদলাগাড়া	না
	উত্তর কিশামত শেরপুর সংপ্রাঃবি	১৯৪	৬	শেরপুর	না
	ইসুবপুর ২ নং সংপ্রাঃবি	১৯৭	৬	ইসুবপুর	না
	সাদুল্লাপুর মডেল সংপ্রাঃবি	৩৭৮	৬	সাদুল্লাপুর	হ্যাঁ
	কামারপাড়া সংপ্রাঃবি	৩৮০	৬	কামারপাড়া	না
	নুরপুর সংপ্রাঃবি	৩৩০	৬	নুরপুর	না
	হাটবামুনী সংপ্রাঃবি	১৪৭	৬	হাটবামুনী	না
	কিশামত বাগটা সংপ্রাঃবি	২৮১	৬	কিশামত বাগটা	না
	কিশালীডাঙ্গা সংপ্রাঃবি	১৯১	৬	কিশালীডাঙ্গা	না

বিদ্যালয়/ মাদ্রাসা/ কলেজ	নাম	শিক্ষার্থী	শিক্ষক/ শিক্ষিকা	অবস্থান/ওয়ার্ড	বনা আশ্রয় কেন্দ্র হিসেবে ব্যবহৃত হয় কি না
	মধ্য পাড়া হাটবামুনী সংপ্রাঃবি	১৯৭	৬	মধ্য হাটবামুনী	না
	খোর্দ কোমরপুর সংপ্রাঃবি	২৯৪	৬	খোর্দ কোমরপুর	না
	ফুলবাড়ী সংপ্রাঃবি	২১৮	৬	ফুলবাড়ী	না
	ছোট দৌলতপুর সংপ্রাঃবি	১৯৪	৬	দৌলতপুর	না
	কিশামত দুর্গাপুর সংপ্রাঃবি	১২৯	৬	দুর্গাপুর	না
	পাইকা সংপ্রাঃবি	১৯৪	৬	পাইকা	না
	খোর্দ মোজাহিদপুর সংপ্রাঃবি	১৬৫	৬	খোর্দ মোজাহিদপুর	না
	বড় মুজাহিদপুর সংপ্রাঃবি	২০৩	৬	বড় মুজাহিদপুর	না
	হবিবুল্লাপুর সংপ্রাঃবি	১৫৩	৬	হবিবুল্লাপুর	না
	মরুয়াদহ সংপ্রাঃবি	১৮৭	৬	মরুয়াদহ	না
	পূর্ব কেশালীডাঙ্গা সংপ্রাঃবি	১৯২	৬	পূর্ব কেশালী ডাঙ্গা	না
	কন্দর্প মনোহরপুর সংপ্রাঃবি	১৫০	৬	মনোহরপুর	না
	জয়দেব সংপ্রাঃবি	১৬২	৬	জয়দেব	না
	দামোদরপুর সংপ্রাঃবি	১৫৪	৬	দামোদরপুর	না
	মধ্য ভাঙ্গামোর কালিবাড়ী সংপ্রাঃবি	১৬৮	৫	মধ্য ভাঙ্গামোর	না
	নারায়নপুর সংপ্রাঃবি	২৫৯	৫	নারায়নপুর	না
	আলিপুর সংপ্রাঃবি	১৭৫	৫	আলিপুর	না
	মহেশপুর গুচ্ছ গ্রাম সংপ্রাঃবি	১৬৫	৫	মহেশপুর	না
	বড় ছত্রগাছা সংপ্রাঃবি	১৪০	৫	বড় ছত্রগাছা	না
	উত্তরপাড়া সংপ্রাঃবি	২৩৭	৫	উত্তর পাড়া	না
	চকশালাই সংপ্রাঃবি	১৭৯	৫	চকশালাই	না
	ধাপেরহাট ইউএন সংপ্রাঃবি	৩০৩	৬	ধাপেরহাট	না
	মোংলাপাড়া	১৫২	৬	মোংলা পাড়া	না
	তরফ পাহাড়ী সংপ্রাঃবি	১৫১	৫	তরফপাহাড়ী	না
	দড়িপাড়া সংপ্রাঃবি	১৭৭	৫	দড়িপাড়া	না
	একবার পুর সংপ্রাঃবি	১৬৬	৬	একবার পুর	না
	কৃষ্ণপুর মধ্যপাড়া সংপ্রাঃবি	১৫৫	৬	কৃষ্ণপুর মধ্যপাড়া	না
	খোদা বকস সংপ্রাঃবি	২০০	৬	খোদা বকস	না
	তরফ মহদী সংপ্রাঃবি	২০৩	৬	তরফ মহদী	না
	খোদ আমদহর সংপ্রাঃবি	১৮০	৬	খোদ আমদহ	না
	এনায়েতপুর সংপ্রাঃবি	১৯৮	৬	এনায়েতপুর	না
	চকগোবিন্দপুর সংপ্রাঃবি	১৭৫	৬	চকগোবিন্দপুর	না
	দক্ষিণ দামোদরপুর সংপ্রাঃবি	১৫০	৫	দক্ষিণ দামোদরপুর	না
	পালানপাড়া সংপ্রাঃবি	২০২	৫	পালানপাড়া	না
	জুনিদপুর সংপ্রাঃবি	১৫৭	৫	জুনিদপুর	না
	দক্ষিণ দুর্গাপুর সংপ্রাঃবি	১৫১	৫	দক্ষিণ দুর্গাপুর	না
	দড়িজামালপুর সংপ্রাঃবি	১৮২	৫	দড়িজামালপুর	না
	চক দুর্গাপুর সংপ্রাঃবি	১৫০	৫	চক দুর্গাপুর	না
	শের খা সংপ্রাঃবি	১৫৬	৬	শের খা	না
	গোবিন্দরায় কুকুর পাড়া সংপ্রাঃবি	১৭২	৬	গোবিন্দরায়	না
	উত্তর মরুয়াদহ সংপ্রাঃবি	১৫২	৬	উত্তর মরুয়াদহ	না
	চিকনি সংপ্রাঃবি	১৬৬	৬	চিকনি	না
	চক নদী সংপ্রাঃবি	১৮৪	৬	চক নদী	না
	নিশ্চিত পুর সংপ্রাঃবি	১৩৫	৬	নিশ্চিত পুর	না
	রুপনাথপুর সংপ্রাঃবি	১৪০	৬	রুপনাথপুর	না
	মান্দুয়ার টুনির চর সংপ্রাঃবি	১৫৩	৫	রুপনাথপুর	না
	জানিপুর সংপ্রাঃবি	১৭৯	৫	মান্দুয়ার টুনির চর	না

বিদ্যালয়/ মাদ্রাসা/ কলেজ	নাম	শিক্ষার্থী	শিক্ষক/ শিক্ষিকা	অবস্থান/ওয়ার্ড	বনা আশ্রয় কেন্দ্র হিসেবে ব্যবহৃত হয় কি না
	ছোট ছত্রগাছা সংপ্রাঃবি	১৫৮	৫	ছোট ছত্রগাছা	না
	মান্দুয়ার মধ্য পাড়া সংপ্রাঃবি	১৯২	৫	মান্দুয়ার মধ্য পাড়া	না
	তাহেরপুর সংপ্রাঃবি	১৫৪	৫	তাহেরপুর	না
	আলিনগর সংপ্রাঃবি	১৮১	৫	আলিনগর	না
	তরফজাহান আদর্শ সংপ্রাঃবি	১৫২	৬	তরফজাহান	না
	শালাইপুর সংপ্রাঃবি	১৫০	৬	শালাইপুর	না
	তাতিপাড়া সংপ্রাঃবি	১৫১	৬	তাতিপাড়া	না
	সদরপাড়া সংপ্রাঃবি	১৫২	৬	সদরপাড়া	না
	উত্তর কাজীবাড়ী সংপ্রাঃবি	১৭৮	৬	উত্তর কাজীবাড়ী	না
	বকশীগঞ্জ সংপ্রাঃবি	১৬৬	৬	বকশীগঞ্জ	না
	সাদীপাড়া সংপ্রাঃবি	১৫২	৬	সাদীপাড়া	না
	সাবেক তাজপুর সংপ্রাঃবি	১৫২	৫	তাজপুর	না
	দক্ষিণ ভাংগামোর সংপ্রাঃবি	১৭৮	৫	ভাংগামোর	না
	পশ্চিম হাট বামুনী সংপ্রাঃবি	২৩৬	৫	হাট বামুনী	না
	পশ্চিম দামোদরপুর সংপ্রাঃবি	১৯৪	৫	দামোদরপুর	না
	দক্ষিণ মান্দুয়ার সংপ্রাঃবি	১৫৩	৫	মান্দুয়ার	না
	পূর্ব নিজপাড়া সংপ্রাঃবি	১৫৭	৫	নিজপাড়া	না
	সরকার পাড়া সংপ্রাঃবি	১৮৮	৬	সরকার পাড়া	না
	দক্ষিণ চকদরিয়া সংপ্রাঃবি	১৫৬	৬	চকদরিয়া	না
	বুজরুক পাকুরিয়া সংপ্রাঃবি	১৫০	৬	বুজরুক পাকুরিয়া	না
	মধ্য কিশামত দশলিয়া সংপ্রাঃবি	১৫৮	৬	দশলিয়া	না
	ফরিদপুর মধ্যপাড়া সংপ্রাঃবি	১৮২	৬	মধ্যপাড়া	না
	আরাজী ছান্দিয়াপুর সংপ্রাঃবি	২১২	৬	আরাজী ছান্দিয়াপুর	না
	কিশামত খেজু সংপ্রাঃবি	৩২৭	৬	কিশামত খেজু	না
	কোনাপাড়া সংপ্রাঃবি	১৫৬	৫	কোনাপাড়া	না
	তরফফাজিল সংপ্রাঃবি	১৮৫	৫	তরফফাজিল	না
	হিয়ালী সংপ্রাঃবি	২১৭	৫	হিয়ালী	না
	ভগবানপুর পশ্চিমপাড়া সংপ্রাঃবি	১৬৭	৫	ভগবানপুর	না
	জীবনপুর সংপ্রাঃবি	১৭৫	৫	জীবনপুর	না
	দক্ষিণ রসুলপুর মধ্যপাড়া সংপ্রাঃবি	১৫২	৫	দক্ষিণ রসুলপুর	না
	বুজরুক মুজাহিদপুর সংপ্রাঃবি	১৫৩	৬	বুজরুক মুজাহিদপুর	না
	কুঞ্জমহিপুর সংপ্রাঃবি	১৫১	৬	কুঞ্জমহিপুর	না
	মুজিবনগর সংপ্রাঃবি	১৫১	৬	মুজিবনগর	না
	খামারপাড়া সংপ্রাঃবি	১৬৩	৬	খামারপাড়া	না
	ছাইগাছী গোবিন্দপুর সংপ্রাঃবি	১৭৫	৬	ছাইগাছী	না
	হাবিবপুর সংপ্রাঃবি	১৯৭	৬	হাবিবপুর	না
	ইসলামপুর অর্নদাময়ী সংপ্রাঃবি	১৭৭	৬	ইসলামপুর	না
	কুঠিপাড়া রহমানিয়া সংপ্রাঃবি	১৪৯	৫	কুঠিপাড়া	না
	বিরাহিমপুর সংপ্রাঃবি	১৫১	৫	বিরাহিমপুর	না
	রাঘব বেঙ্গপুর সংপ্রাঃবি	১৭৬	৫	রাঘব বেঙ্গপুর	না
	গোবিন্দপুর সংপ্রাঃবি	১৭৭	৫	গোবিন্দপুর	না
	বছির নগর সংপ্রাঃবি	১২৪	৫	বছির নগর	না
	বদল খাঁ সংপ্রাঃবি	১৮৪	৫	বদল খাঁ	না
	কাবিলপুর সোনাতলা সংপ্রাঃবি	১৫১	৬	কাবিলপুর	না
	মহিপুর সংপ্রাঃবি	১৬০	৬	মহিপুর	না
	ভবানীপুর সংপ্রাঃবি	১৬৮	৬	ভবানীপুর	না
	বোয়ালীদহ দক্ষিণ পাড়া সংপ্রাঃবি	১৪৮	৬	বোয়ালীদহ	না

বিদ্যালয়/ মাদ্রাসা/ কলেজ	নাম	শিক্ষার্থী	শিক্ষক/ শিক্ষিকা	অবস্থান/ওয়ার্ড	বনা আশ্রয় কেন্দ্র হিসেবে ব্যবহৃত হয় কি না
	মধ্য জয়েনপুর সংপ্রাঃবি	১৫৫	৬	মধ্য জয়েনপুর	না
	আরাজী জামালপুর সংপ্রাঃবি	১৫৪	৬	আরাজী জামালপুর	না
	জামুডাঙ্গা সংপ্রাঃবি	১২৩	৬	জামুডাঙ্গা	না
	দক্ষিণ শ্রীকলা সংপ্রাঃবি	১৬৫	৫	দক্ষিণ শ্রীকলা	না
	নামাপাড়া সংপ্রাঃবি	১৫১	৫	নামাপাড়া	না
	বুজরুক রুহিয়া সংপ্রাঃবি	২৩০	৫	বুজরুক রুহিয়া	না
বে-সরকারী	নলডাঙ্গা উমেশ চন্দ্র উচ্চ বিদ্যালয়	৭৮৭	২২	দশলিয়া	হ্যাঁ
	নলডাঙ্গা জে.সি বালিকা উচ্চ বিদ্যালয়	৫০০	২১	পশ্চিম দশলিয়া	না
	নলডাঙ্গা আদর্শ উচ্চ বিদ্যালয়	৮০০	২০	মাদারীপুর	না
	নলডাঙ্গা মহিলা কলেজ	৩৫২	২৪	প্রতাপ	না
	নলডাঙ্গা ডিগ্রী কলেজ	১০০০	৫০	নলডাঙ্গা	হ্যাঁ
	নলডাঙ্গা দাখিল মাদ্রাসা	৪৩২	২৫	পশ্চিম খামার দশলিয়া	না
	বুজরুক রসুলপুর উচ্চ বিদ্যালয়	১৭৫	১২	বুজরুক রসুলপুর/৪	হ্যাঁ
	জামালপুর মজিদিয়া উচ্চ বিদ্যালয়	২৩০	১৪	জামালপুর /৯	না
	জামালপুর বালিকা উচ্চ বিদ্যালয়	৩০০	১৪	জামালপুর/৮	না
	পাতিলের কুড়া উচ্চ বিদ্যালয়	৩০২	১৩	পাতিলের কুড়া/৫	না
	গয়েশপুর নিম্ন মাধ্যমিক বিদ্যালয়	৩২০	১২		না
	জামালপুর সিনিয়র মাদ্রাসা	৪০০	২২	জামালপুর/৮	না
	চক শালাইপুর সিনিয়র মাদ্রাসা	৪৪৬	৩২	চকশালাইপুর/৫	না
	তরফবাজী দাখিল মাদ্রাসা	৩৪৫	১৪	তরফবাজী/২	না
	বুজরুক রসুলপুর দাখিল মাদ্রাসা	৩৫৭	১৬	বুজরুক রসুলপুর	না
	আমবাগান উচ্চ বিদ্যালয়	৫৩২	১৬	ছত্রগাছা	না
	ভাতগ্রাম বালিকা উচ্চ বিদ্যালয়	১৮৫	১৩	ভাতগ্রাম	না
	বকশীগঞ্জ এ,কে উচ্চ বিদ্যালয়	২৫৬	৯	বোয়ালীদহ	না
	ইদ্রাকপুর উচ্চ বিদ্যালয়	৪২১	১৩	বদলাগাড়ী	না
	কামারপাড়া বালিকা উচ্চ বিদ্যালয়	৫৫১	১৬	মধ্য হাটবামুনী	না
	কামারপাড়া পি,এম, এম,এল ইনস্টিটিউট	২৬৩	১০	হাটবামুনী	না
	খোর্দ কোমরপুর বালিকা উচ্চ বিদ্যালয়	৫৯৫	২১	খোর্দ কোমর পুর	না
	কিশামত শেরপুর বালিকা উচ্চ বিদ্যালয়	৩২৪	১৭	কিশামত শেরপুর	না
	কৃষ্ণপুর বালিকা উচ্চ বিদ্যালয়	৬৪	১৫	কৃষ্ণপুর	না
	মাদারপুর উচ্চ বিদ্যালয়	৩৮৯	১৬	দামোদরপুর	না
	মহিপুর বাজার আদর্শ উচ্চ বিদ্যালয়	২৫০	১৪	মহিপুর	না
	মরুয়াদহ উচ্চ বিদ্যালয়	১৮৫	১০	মরুয়াদহ	না
	সাদুল্লাপুর কে,এম, পাইলট বালিকা উচ্চ বিদ্যালয়	৬৩০	২৪	জয়েনপুর	না
	তরফকামাল বালিকা উচ্চ বিদ্যালয়	৪৪৫	১১	তরফ কামাল	না
	তরফকামাল বালিকা উচ্চ বিদ্যালয়	৪৪৫	১১	তরফ কামাল	না
	হিংগারপাড়া বালিকা স্কুল এন্ড কলেজ	১৯৫	১৬	হিংগারপাড়া	না
	কিশামত খেজু বালিকা উচ্চ বিদ্যালয়	১৭৭	১৫	কিশামত খেজু	না
	সাদুল্লাপুর বহুমুখী পাইলট উচ্চ বিদ্যালয়	৯৯৫	২৫	সাদুল্লাপুর	না
	কান্তনগর বি. বি. উচ্চ বিদ্যালয়	৪৩৭	১৫	কান্তনগর	না
	মহিষবান্দি বালিকা উচ্চ বিদ্যালয়	৩৫৪	১২	মহিষবান্দি	না
	জামালপুর বালিকা উচ্চ বিদ্যালয়	১৫০	১৪	জামালপুর	না
	জামালপুর মজিদিয়া উচ্চ বিদ্যালয়	২১১	১৩	জামালপুর	না
	দড়ি জামালপুর বালিকা উচ্চ বিদ্যালয়	১৫৯	১১	দড়ি জামালপুর	না
	মিরপুর উচ্চ বিদ্যালয়	২৮৬	১৪	মিরপুর	না
	নলডাঙ্গা উমেশ চন্দ্র উচ্চ বিদ্যালয়	৪১২	২৩	নলডাঙ্গা	না
	নলডাঙ্গা জে,সি বালিকা উচ্চ বিদ্যালয়	৪০৮	২৩	নলডাঙ্গা	না

বিদ্যালয়/ মাদ্রাসা/ কলেজ	নাম	শিক্ষার্থী	শিক্ষক/ শিক্ষিকা	অবস্থান/ওয়ার্ড	বনা আশ্রয় কেন্দ্র হিসেবে ব্যবহৃত হয় কি না
	খামারদশলিয়া আদর্শ উচ্চ বিদ্যালয়	৬১৮	২০	খামারদশলিয়া	না
	রসুলপুর দ্বি-মুখী উচ্চ বিদ্যালয়	১৯৩	১২	রসুলপুর	না
	চাঁদ করিম বালিকা উচ্চ বিদ্যালয়	৩১২	১৫	চাঁদ করিম	না
	ফরিদপুর উচ্চ বিদ্যালয়	৩২০	১২	ফরিদপুর	না
	বকশিগঞ্জ রানী বালিকা উচ্চ বিদ্যালয়	১৫৯	১০	বকশিগঞ্জ	না
	লক্ষ্মীপুর রহিমা খাতুন উচ্চ বিদ্যালয়	২০৫	৯	লক্ষ্মীপুর	না
	ধাপের হাট বি,এম,পি উচ্চ বিদ্যালয়	৩৩৬	১৬	ধাপের হাট	না
	আমবাগান বালিকা উচ্চ বিদ্যালয়	১৫৫	১৬	আমবাগান	না
	আমবাগান উচ্চ বিদ্যালয়	৩৩৪	১২	আমবাগান	না
	খোর্দকোমরপুর উচ্চ বিদ্যালয়	৪৩৫	১৫	খোর্দকোমরপুর	না
	ইসলামপুর এফ,ইউ উচ্চ বিদ্যালয়	১৪৮	৮	ইসলামপুর	না
	মন্দুয়ার মতিউননেছা উচ্চ বিদ্যালয়	৩২৩	৮	মন্দুয়ার মতিউননেছা	না
	কামারপাড়া পি,এম ইন্সটিটিউট	৩৬৩	১০	কামারপাড়া	না
	নিয়ামতনগর এন,ইউ,শাহ উচ্চ বিদ্যালয়	২১৬	১০	নিয়ামতনগর	না
	বুজরুক জামালপুর উচ্চ বিদ্যালয়	২০৩	১২	বুজরুক জামালপুর	না
	কেশালী ডাঙ্গা উচ্চ বিদ্যালয়	১৪২	১২	কেশালী ডাঙ্গা	না
	কুন্জমহিপুর বি,ইউ, উচ্চ বিদ্যালয়	২২৫	১৩	কুন্জমহিপুর	না
	বৈষ্ণবদাস উচ্চ বিদ্যালয়	২৫৬	১৪	বৈষ্ণবদাস	না
	ভাঙ্গামোড় বালিকা উচ্চ বিদ্যালয়	২৯২	২০	ভাঙ্গামোড়	না
	বুজরুক রসুলপুর উচ্চ বিদ্যালয়	৩২৭	১৬	বুজরুক রসুলপুর	না
	আলদাদপুর উচ্চ বিদ্যালয়	১২০	১৫	আলদাদপুর	না
	মোলং বাজার উচ্চ বিদ্যালয়	২৩০	৯	মোলং বাজার	না
	কৃষ্ণপুর উচ্চ বিদ্যালয়	২৫৪	১২	কৃষ্ণপুর	না
	মাদার হাট বালিকা উচ্চ বিদ্যালয়	২০২	১৪	মাদার হাট	না
	মাদার হাট উচ্চ বিদ্যালয়	২৪৪	১৫	মহিপুর বাজার	না
	মহিপুর বাজার আদর্শ উচ্চ বিদ্যালয়	২৫০	১৪	মহিপুর বাজার	না
	হিংগারপাড়া উচ্চ বিদ্যালয় এন্ড কলেজ	২৩৭	২৪	হিংগারপাড়া	না
	আর এ গণি উচ্চ বিদ্যালয় এন্ড কলেজ	২৮৬	১১		না
	ভাতগ্রাম উচ্চ বিদ্যালয় এন্ড কলেজ	৫২৫	২৬	ভাতগ্রাম	না
	ঢোলভাঙ্গা উচ্চ বিদ্যালয় এন্ড কলেজ	৮০০	৩৪	ঢোলভাঙ্গা	না
	প্রিয়বালা বালিকা উচ্চ বিদ্যালয় এন্ড কলেজ	২৮৩	৩৬		না
	বিষ্ণুপুর আয়েন মালিক দাখিল মাদ্রাসা	২৫৪	১৫	সান্দিয়াপুর	না
	বকশীগঞ্জ দ্বিমুখী দাখিল মাদ্রাসা	২১৪	১২	বদলাগাড়ী	না
	দক্ষিণ লক্ষীপুর দাখিল মাদ্রাসা	১৮২	১৩	দক্ষিণ লক্ষীপুর	না
	দক্ষিণ হাটবামুনী এন,আই, দাখিল মাদ্রাসা	২৫৭	১৪	দক্ষিণ হাটবামুনী	না
	ধাপেরহাট নওয়াবিয়া দ্বিমুখী দাখিল মাদ্রাসা	২৪১	১৩	ধাপেরহাট	না
	দড়ি এস,এন দাখিল মাদ্রাসা	১৯২	১৪	দড়ি	না
	ঢোলভাঙ্গা বি,এল ডিডি দাখিল মাদ্রাসা	২৪৩	১৫	বড় গোপালপুর	না
	ইদিলপুর দ্বিমুখী দাখিল মাদ্রাসা	২৩১	৯	ইদিলপুর	না
	ইসলামপুর বি,এল ইসলামিয়া দাখিল মাদ্রাসা	১৮০	১২	ইসলামপুর	না
	ইসলামপুর বালিকা দাখিল মাদ্রাসা	১৪২	১১	ইসলামপুর	না
	জামুডাঙ্গা আদর্শ বি,এল দাখিল মাদ্রাসা	২১১	১৩	জামুডাঙ্গা	না
	জয়েনপুর আজিজুল ইসলাম দাখিল মাদ্রাসা	২১০	১২	জয়েনপুর	না
	জুনিদপুর ইসলামিয়া দাখিল মাদ্রাসা	২৬১	১৩	জুনিদপুর	না
	খামার দশলিয়া আলিম মাদ্রাসা	১৯০	১১	খামারদশলিয়া	না
	খোর্দ কোমরপুর হামিদিয়া সিনিয়র দাখিল মাদ্রাসা	২১০	১২	খোর্দ কোমরপুর	না

বিদ্যালয়/ মাদ্রাসা/ কলেজ	নাম	শিক্ষার্থী	শিক্ষক/ শিক্ষিকা	অবস্থান/ওয়ার্ড	বনা আশ্রয় কেন্দ্র হিসেবে ব্যবহৃত হয় কি না
	খোর্দরুহিয়া দারুল আলিম দাখিল মাদ্রাসা	২১৪	১৩	খোর্দরুহিয়া	না
	কিশামত বাগচি সিদ্দিকিয়া দাখিল মাদ্রাসা	১৯৮	১৪	কিশামত বাগচি	না
	কিশামত খেজু জি,এম,বি আই, লেটারেল দাখিল মাদ্রাসা	২১৯	১৪	কিশামত খেজু	না
	কৃষ্ণপুর দ্বিমুখী দাখিল মাদ্রাসা	২৪৯	১৬	কৃষ্ণপুর	না
	কুঞ্জমহিপুর দাখিল মাদ্রাসা	২৯৮	১৩	কুঞ্জমহিপুর	না
	মহদিপাড়া দাখিল মাদ্রাসা	১৯২	১২	মহদিপুর	না
	মিরপুর দাখিল মাদ্রাসা	২৫১	১৩	মিরপুর	না
	মহিপুর বাজার এ,কে, বালিকা দাখিল মাদ্রাসা	২১০	১১	মহিপুর	না
	নলডাঙ্গা দাখিল মাদ্রাসা	২৪৪	১৩	পশ্চিম খামার	না
	নয়নপুর দাখিল মাদ্রাসা	২১১	১৩	দশলিয়া	না
	নিয়ামতনগর এন,ইউ, ফাজিল মাদ্রাসা	২৩৫	১২	জামুডাঙ্গা	না
	পশ্চিম দামোদরপুর দ্বিমুখী দাখিল মাদ্রাসা	২১১	১৫	পশ্চিম দামোদরপুর	না
	রসুলপুর ইসলামিয়া দাখিল মাদ্রাসা	২৭৯	১৩	রসুলপুর	না
	সাদুল্লাপুর বালিকা দাখিল মাদ্রাসা	২৪১	১৪	সাদুল্লাপুর	না
	ছাইগাড়ী গোবিন্দপুর দাখিল মাদ্রাসা	২৯৮	১৪	ছাইগাড়ী গোবিন্দ	না
	শাহজালাল দাখিল মাদ্রাসা	১৮৯	১২	মহিশপুর	না
	তরফ কামাল আদর্শ সিনিয়র আলিম মাদ্রাসা	৩০৭	১৫	তরফকামাল	না
	তরফ মহদী দাখিল মাদ্রাসা	১২০	১৭	তরফ মহদী	না
	তরফ সাদুল্লা দাখিল মাদ্রাসা	২১৪	১৪	তরফ সাদুল্লা	না
	তরফ মহদী বালিকা দাখিল মাদ্রাসা	২১১	১৫	তরফ মহদি	না
	তিলকপাড়া দাখিল মাদ্রাসা	২৪৭	১৬	তিলকপাড়া	না
	তারিমিলন দারুলহুদা দাখিল মাদ্রাসা	২১৫	১৮	বুজরুক জামালপুর	না
	জয়েনপুর আদর্শ কলেজ	৫০২	৩৪	জয়েনপুর	না
	কামারপাড়া কলেজ	৬৮০	৩৭	কেশালীডাঙ্গা	না
	মহিপুর বাজার কলেজ	৬৯০	৪২	মহিপুর	না
	সাবেক তাজপুর মহিলা কলেজ	২৪০	৪৫	সাবেক তাজপুর	না
	সাদুল্লাপুর ডিগ্রী কলেজ	১২৩৫	৬০	সাদুল্লাপুর	না
	সাদুল্লাপুর মহিলা কলেজ	৫২০	৩৫	সাদুল্লাপুর	না
	শাহা আজগর আলী ডিগ্রী কলেজ	৪৫০	৩১	গোবিন্দপুর	না
	ভাতগ্রাম স্কুল এন্ড কলেজ	৪২০	৩৩	ভাতগ্রাম	না
	ধাপেরহাট প্রিয়বালা বালিকা স্কুল এন্ড কলেজ	৪৪১	৪০	হাসানপাড়া	না
	ঢোলডাঙ্গা স্কুল এন্ড কলেজ	২১০	৩১	বড় গোপালপুর	না
	হিংগারপাড়া স্কুল এন্ড বি,এম কলেজ	৩৪০	৩৪	হিংগারপাড়া	না
	আরেগনি স্কুল এন্ড কলেজ	২১০	২৮	চাদপুর	না
	ধাপেরহাট টেকনিক্যাল বিজনেস ম্যানেজমেন্ট কলেজ	৩৫১	৩৩	ইসলামপুর	না
	ইদিলপুর টেকনিক্যাল এন্ড বিজনেস ম্যানেজমেন্ট কলেজ	২১০	২৪	গোবিন্দরায়	না
	কিশামত শেরপুর টেকনিক্যাল এন্ড বিজনেস ম্যানেজমেন্ট কলেজ	১২৫	১৮	কিশামত শেরপুর	না
	সাদুল্লাপুর কম্পিউটার ট্রেনিং ইনস্টিটিউট	১২৫	১৫	সাদুল্লাপুর	না

ক্রঃ	ইউনিয়ন	মসজিদ/ মন্দির/ গীর্জা	কয়টি	মসজিদ কোথায় অবস্থিত এবং কয়টি	সংক্ষিপ্ত বর্ণনা
১	রসুলপুর	মসজিদ	৭১	চকনারায়ন-২, তরফকামাল-৪, জয়দেব-২, দাউদপুর-৪, বড় দাউদপুর-৪, কিশামততাজপুর-২, মহিষবান্দি-৩, জানপাড়া-২, খামারীপাড়া-২, আরাজীছান্দিয়াপুর-৯, ছান্দিয়াপুর-৭, আকড়াপাড়া-৫, মধ্যকাজীপাড়া-৪, ফকিরপাড়া-২, আরাজীতরফকামাল-১, নামপাড়া-২, মধ্যপাড়া-১, কদিমপুর-২, শ্রীরামপুর দক্ষিণ পাড়া-৪, শ্রীরামপুর-২, উত্তর শ্রীরামপুর-২, মধ্য শ্রীরামপুর-২, পূর্ব শ্রীরামপুর-২, দক্ষিণ শ্রীরামপুর-১।	
		মন্দির	১৪	বড় দাউদপুর-৫, বৈষ্ণবদাস,-২ ছান্দিয়াপুর-২, মহিষবান্দি-১, রসুলপুর-৩, তরফকামাল-১,	
২	নলডাঙ্গা	মসজিদ	৩৬	খামারদশরিয়া-৯, নলডাঙ্গা-৩, কিশামতহামিদ-৫, টুপামানলডাঙ্গা-১, দক্ষিণ মন্দুয়ার পাড়া-২, মন্দুয়ারপাড়া-৩, ম-লপাড়া-১, মধ্য মন্দুয়ারপাড়া-১, দশলিয়া-২, প্রতাব-৫, ফুলপাড়া-১, শোলাগাড়ী-১, পূর্ব মন্দুয়ারপাড়া-১, পশ্চিম মন্দুয়ারপাড়া-১।	
		মন্দির	৮	শ্রীরামপুর-১, দশলিয়া-১, প্রতাপ-২, কিশামত হামিদ-২, নলডাঙ্গা-২ এই মন্দির গুলোর মধ্যে হিন্দু সমপ্রদায় তাদের পূজা সহ অন্যান্য ধর্মীয় কাজ সম্পাদন করেন।	
৩	দামোদরপুর	মসজিদ	৫৯	ভাঙ্গামোড়, বামনপাড়া, ফিড়িঙ্গীপাড়া, মন্ডলপাড়া, ছিটজানু, সর্দাপাড়া, প্রামানিকপাড়া, ব্যাপারীপাড়া নিয়ামতনগর, সর্দার পাড়া, কুড়ীর ভিটা, মৌলভীর পাড়া, খুনীর পাড়া, বকসীভিটা, জামুডাঙ্গা, মরুয়াদহ, কিশামত খেজু, কিংবড়বাড়ী।	
		মন্দির	৫	উত্তর ভাঙ্গামোড়, মরুয়াদহ, কিশামত বড়বাড়ী, দামোদরপুর-২।	
৪	জামালপুর	মসজিদ	৬৬	দাউদপুর-৫, হামিন্দপুর-৫, তরফবাজিত-৫, গয়েশপুর-৬, খোদরসুলপুর-৫, কন্দর্পমনোহরপুর-২, বুজরুকেরসুলপুর-৩, পাতিল্যাকুড়া-৩, বড়জামালপুর-৭, আরাজীজামালপুর-১, দুর্গাপুর-৬, চিকুনী-৩, গোপালপুর-২, শ্রীকলা-৪, চরশালাইপুর-২, চকজারিয়া-১	
		মন্দির	৭	হামিন্দপুর-৩, দাউদপুর-১, দুর্গাপুর-২, জামালপুর-১।	
৫	ফরিদপুর	মসজিদ	৫৬	মীরপুর-, তাজপুর-, তাহেরপুর-, কিশামতঅনন্তপুর-, ইসবপুর-, দড়িজামালপুর-, দড়িতাজপুর-, চকগোবিন্দপুর-, আলদাদপুর-, সাবেকজামালপুর-, শেরপুর-, বদলখা-, মহেশপুর-,	
		মন্দির	৭	মীরপুর-১, তাহেরপুর-১, মহেশপুর-১, সাবেক জামালপুর-১, রায়পাড়া-১, বুড়িরবাজার-১।	
৬	ধাপেরহাট	মসজিদ	৫৬	ধাপেরহাট, পীরেরহাট, খামারপাড়া, উত্তর হাসানপাড়া, হাসানপাড়া, তিলকপাড়া, তিলকপাড়া, পালানপাড়া, আরাজী, মধ্যপাড়া, গোবিন্দপুর, ছোটছত্রগাছা, পন্ডিত মোংলাপাড়া, মওয়াগাড়ীনিজপাড়া, বাদলপাড়া, তাতীপাড়া (নামাপাড়া), আলীনগর, বড়ছত্রগাছা, বকশীগঞ্জ, চক সারাই, ছাইগাড়ী, ইসলামপুর, দক্ষিণ হিংগার পাড়া।	
		মন্দির	৭	পালনপাড়া-৪, বাজারপাড়া-১, ধাপেরহাট কাচারী-১, ঋষিপাড়া-১।	
৭	ইদিলপুর	মসজিদ	৬৩	মহিপুর বাজার, চক ভগবানপুর, আকন্দপাড়া, মধ্যপাড়া, কোনাপাড়া, মাজিমপুর, চকদুর্গাপুর, কনজ মহিপুর, দরিপাড়া, ইদিলপুর, ইদিলপুর পূর্বপাড়া, মাদার হার্ট, মাদার হার্ট, যুগিবাড়ী, রুঘরনাথপুর, যোগীবাড়ী দক্ষিণপাড়া, তরফ সাদুল্লা উত্তর পাড়া, তরফ সাদুল্লা দক্ষিণ পাড়া, তরফ পাহারি পূর্বপাড়া, তরফ পাহারি পশ্চিমপাড়া, গোবিন্দরায় দেবত্তর উত্তর, গোবিন্দরায় দেবত্তর দক্ষিণপাড়া, বাগজানা পাড়া, নিচিন্তপুর, হরিনাথপুর, ধারাই বিশকুড়া, রাঘবেন্দ্রপুর, জীবন পুর, চক ভগবানপুর উত্তর, মহিপুর উত্তর পাড়া	
		মন্দির	৫	ইদিলপুর-১২, মহিপুর-২, মণ্ডল পাড়া-১, ধারাই-১।	
৮	ভাতগ্রাম	মসজিদ	৫৫	খোদাবকস-৩, গঙ্গানারায়নপুর-৩, খোদআমডহর-১, তরফমহদী-৪, কৃপুর-৪, তরফআলদ-৪, বুজরুল্লকরম্মিয়া-২, ভাতগ্রাম-৮,	

ক্রঃ	ইউনিয়ন	মসজিদ/ মন্দির/ গীর্জা	কয়টি	মসজিদ কোথায় অবস্থিত এবং কয়টি	সংক্ষিপ্ত বর্ণনা
				বুজরুলকরমহিয়া-২, বিরাহীমপুর-২, ভগবানপুর-৩, বুজরুলকজামালপুর-৪, খোর্দরমহিয়া-৪, টিয়াগাছা-৬, সমেআলা-৪, দুর্গাপুর-১।	
		মন্দির	৯	ভাতগ্রাম-২, উত্তর ভাতগ্রাম-২, কৃষ্ণপুর -১, টিয়াগাছা-১, খোর্দরমহিয়া-২, শিবরামকালিতলা-১।	
৯	বনগ্রাম	মসজিদ	৫৪	জয়েনপুর-৪, শালাইপুর-২, জয়েনপুর-১, উত্তরমন্দুয়ার-১৩, সাদুল্লাপুর-৩, বুজরুলকপাটানোছা-৩, খোর্দপাটানোছা-৩, দক্ষিণ কাজীবাড়ী-৩, হাবিবুলম্মাপুর-২, উত্তর কাজীবারড়ী-২, বদলগাড়ী-৬, ইদ্রাকপুর-২, গয়েমপুর-২, ইসবপুর-৩, কিশামতশেরপুর-৫।	
		মন্দির	১২	সাদুলম্মাপুর-২, জয়েনপুর-৩, হাবিবুলম্মাপুর-১, ইদ্রাকপুর-১, কিশামতবাজার-১, মন্দুয়ার-১, বদলাগাড়ী-১, কাজীবাড়ী-১, হাবিবুলম্মাপুর (কুটিপাড়া)-১।	
১০	কামারপাড়া	মসজিদ	৩৬	খামার বাগচী-৭, নুরপুর-৩, কিশামত-৮, পূর্বকেশালীডাঙ্গা-৫, উত্তর কেশালীডাঙ্গা-২, পশ্চিমকেশালীডাঙ্গা-১, উত্তর হাটবামুনী-৬, উত্তরকেশালীডাঙ্গা-১, পূর্বকেশালীডাঙ্গা-২, পশ্চিমকেশালীডাঙ্গা-১,	
		মন্দির	৮	কেশালীডাঙ্গা-১, মধ্য হাটবামুনী-১, নুরপুর-১, হরিবলারতল-১, পূর্ব কেশালীডাঙ্গা-২, নুরপুর-১, দক্ষিণ নুরপুর-১।	
১১	খোর্দ কোমরপুর	মসজিদ।	৪৮	মধ্যফুলবাড়ী-২, পশ্চিমফুলবাড়ী-১, বুজরুলকপাকুরিয়া-১, পশ্চিমপাড়া-১, ফাড়াঙ্গিপাড়া-১, ব্যাপাড়াঙ্গিপাড়া-১, মিয়াবাড়ী-১, খোর্দকোমরপুর-২, ফুলবাড়ী দক্ষিণপাড়া-১, পূর্বফুলবাড়ী-১, কিশামতদুর্গাপুর-৩, তরফজাহান-১, খোর্দমুজাহিদপুর-১, বুজরুলকমুজাহিদপুর-১, তালুকহরিদাশপূর্বপাড়া-৩, দৌলতপুর-৩, দক্ষিণপাইকা-১, পাইকা সরকারপাড়া-১, বড় গোপালপুর-১, ডোলভাঙ্গা-২, জানিপুর-৩, সাদুল্লাপুর -১, চ্যারেঞ্জাশোনারড়া-১, চ্যারেঞ্জা কোদালকাটি-১, চ্যারেঞ্জা-১, খাসবাড়ী-১, হাসেনপুর-৩, আকবারনগর-২, শিশুদহ-১, সানদহ-৫।	
		মন্দির	৪	দৌলতপুর-১, তালুক হরিদাস -২, চকজশশান-১।	
	মোট	মসজিদ	৬০০		
	মোট	মন্দির	৮৬		

তথ্য ০৪ www.gaibandha.gov.bd.

ধর্মীয় জমায়েত স্থান (ঈদগাহ)t

ক্রঃ	ইউনিয়ন	কয়টি	কোথায়	সংক্ষিপ্ত বর্ণনা
১	রসুলপুর	১২	মহিষবান্দি, মহিষবান্দি পূর্বপাড়া, রসুলপুর শাহপাড়া, রসুলপুর, বৈষ্ণবদাস, বড় দাউদপুর, তরফফাজিল, তরফকামাল, ছান্দিয়াপুর, জয়দেব, কিশামত তাজপুর, জুনিদপুর।	
২	নলডাঙ্গা	০৮	শ্রীরামপুর, দক্ষিণ শ্রীরামপুর, নলডাঙ্গা কিশামত হামিদ, পূর্ব খামার দশলিয়া, পশ্চিম খামার দশলিয়া, প্রতাপ, মান্দয়াপাড়া। এই মৌজা গুলোর ভিতরে ৮ টি ঈদগাহ মাঠ অবস্থিত। এই ঈদগাহ মাঠে সকল মুসলমান তাদের সবচেয়ে বড় ধর্মীয় উৎসব ঈদউল ফিতর, ঈদউল আযহা নামাজ আদায় করেন।	
৩	দামোদরপুর	৩৪	ভাঙ্গামোড়-৭, দামোদরপুর-১৫, কিশামত-৫, দশলিয়া-২, নিয়ামত নগর-১, মবুয়াদহ-২, জামুডাঙ্গা-২,	
৪	জামালপুর	২৬	জামালপুর, বুজরুলক রসুলপুর, তরফবাজী, গয়েশপুর দক্ষিণ পাড়া, গয়েশপুর উত্তরপাড়া, দামোদরপুর, খোর্দ রসুলপুর, মনোহরপুর, গোপালপুর, শ্রীতলা, পাতালের কুড়া, চকদরিয়া, চকশালাইপুর, এনায়েতপুর, দুর্গাপুর, বড় জামালপুর, চিকনি, আরজি জামালপুর।	
৫	ফরিদপুর	২৮	উত্তর ফরিদপুর, ষেগার বাজার, রহমান মহরীর বাড়ী, গাদু প্রধানের বাড়ীর, মোল্লাফ খলিফার বাড়ীর, নয়ন পুর, চাঁদ করিম, মীরপুর, তাহেরপুর, ইসবপুর, দড়িজামাল পুর, কিশামত অনন্তপুর, সাবেক জামালপুর মিয়াপাড়া, শেরপুর, বদলখাঁ, উত্তর বদলখাঁ, মোলং বাজার, মহেশপুর, আলদাতপুর, চকগোবিন্দপুর।	

ক্রঃ	ইউনিয়ন	কয়টি	কোথায়	সংক্ষিপ্ত বর্ণনা
৬	ধাপেরহাট	১৩	৪১ পীরের পূন্যভূমি পীরেরহাট, ধাপেরহাট নায়েবীয়া, আমবাগান, ছাইগাড়া গোবিন্দপুর, আরাজী ছত্রগাছা, মধ্যনিজপাড়া, মধ্যপাড়া, বকশীগঞ্জ, বোয়ালীদহ কামারপাড়া, বড়ছত্রগাছা, আলীনগর, হিংগারপাড়া।	
৭	ইদিলপুর	১৬	মহিপুর বাজার, মাজমপুড়া, চকদুগাপুর, কুনজ মহিপুর, ইদিলপুর, গোবিন্দরায় দেবন্তর, তরফ সাদুল্ল্যা উত্তর, দক্ষিণ চক দাড়াইয়া, তরফ পাহারী, হরিনাথপুর দক্ষিণপাড়া, হরিনাথপুর বুড়ার দিঘী, নিচিন্তীপুর, খাড়াই বিষকুড়া, রাঘবেন্দ্রপুর, তরফ পাহারী আকন্দপাড়া।	
৮	ভাতগ্রাম	১৩	টিয়াগাছা, দ: সন্তোলা, খোদরুহিয়া, ব: রুহিয়া, ত্রিমিলন, ব: পাকুড়িয়া, ব: রুহিয়া, ভগবানপুর, তরফ আল, কৃষ্ণপুর, তরফ মহদী, খোদা বখস্র, দ:দুর্গাপুর।	
৯	বনগ্রাম	১৬	উত্তর মন্দুয়ার রশিদ মিয়র বাড়ীর সামনে, টুনির চর, খেয়াঘাট, গড়ের মাঠ, দক্ষিণ মন্দুয়ার মীয়া বাড়ী, দক্ষিণ মন্দুয়ার রহমানের বাড়ী, সাদুল্লাপুর কেন্দ্রীয় ঈদগাহ মাঠ, উত্তর কাজীবাড়ী, দক্ষিণ কাজীবাড়ী, হবিবুল্লাপুর, ইদ্রাকপুর-, শেরপুর, খোর্দপাটানোছা	
১০	কামারপাড়া	৮	কেশালীডাঙ্গা, নুরপুর, কিশামত, খামার বাগচী, হাটবামুনী, কিশামত বাগচী, হিয়ালী, পুরান লক্ষীপুর	
১১	খোর্দ কোমরপুর	১৩	খোর্দ কোমরপুর, বড় গোপালপুর, তালুক হরিদাস, দৌলতপুর, পাইকা জানপুর, কুজখোলা, বুজরুক পাকুরিয়া, পকাইল, চকজলকম, খোর্দ মুজাহিদপুর, তরফজাহান, কিশামত দুর্গাপুর, ফুলবাড়ী,।	
	মোট	১৮৭		

তথ্য ০৪ www.gaibandha.gov.bd.

স্বাস্থ্য সেবা ০৪

উপজেলার নাম	স্বাস্থ্য সেবা প্রতিষ্ঠান	প্রতিষ্ঠানের সংখ্যা	কোথায় অবস্থিত	ডাক্তারের ও নার্সের সংখ্যা	সেবার মান ইত্যাদির সংক্ষিপ্ত বর্ণনা
রসুলপুর	উপজেলা স্বাস্থ্য কমপ্লেক্স	-			সাদুল্লাপুর উপজেলায় উপজেলা স্বাস্থ্য কমপ্লেক্স ১ টি, ইউনিয়ন উপ-স্বাস্থ্য কেন্দ্র ৬ টি, স্বাস্থ্য ও পরিবার কল্যাণ কেন্দ্র ১০ টি যে সব স্বাস্থ্য সেবা গুলো প্রদান উল্লেখ করা হল। ● মা ও নবজাতকের স্বাস্থ্য পরিচর্যা। ● শিশু রোগের সমন্বিত চিকিৎসা সেবা। ● পুষ্টি শিক্ষা ও সম্পূরক মাইক্রো-নিউট্রিয়েন্ট প্রদান। ● সদ্য প্রসূতী মা, মারাত্মক পুষ্টিহীন ও দীর্ঘমেয়াদী ডায়রিয়া এবং হামে আক্রান্ত শিশুদের চিকিৎসা ● ভিটামিন "এ" ক্যাপসুল প্রদান। ● সাধারণ রোগ ও জখমের চিকিৎসা প্রদান ● বয়স্কদের লক্ষণ ভেদে চিকিৎসা ও পরামর্শ প্রদান। ● স্বাস্থ্য শিক্ষা কার্যক্রম বাস্তবায়ন। ● পর্যাপ্ত নিরাপদ পানি পান ও পয়নিষ্কাশন ব্যবস্থাসহ
	ইউনিয়ন উপ-স্বাস্থ্য কেন্দ্র	০১	মহিষবাড়ী		
	স্বাস্থ্য ও পরিবার কল্যাণ কেন্দ্র	০১	ছান্দিয়াপুর		
	কমিউনিটি ক্লিনিক	০৩	রসুলপুর, তরফকামাল, বড় দাউদপুর		
	প্রাইভেট ক্লিনিক	নাই			
নলডাঙ্গা	উপজেলা স্বাস্থ্য কমপ্লেক্স	-			
	ইউনিয়ন উপ-স্বাস্থ্য কেন্দ্র	০১	দশরিয়া		
	স্বাস্থ্য ও পরিবার কল্যাণ কেন্দ্র	০১	নলডাঙ্গা বাজার		
	কমিউনিটি ক্লিনিক	০৩	শ্রীরামপুর, নলডাঙ্গা, প্রতাপ,		
	প্রাইভেট ক্লিনিক	নাই			
দামোদরপুর	উপজেলা স্বাস্থ্য কমপ্লেক্স	-			
	ইউনিয়ন উপ-স্বাস্থ্য কেন্দ্র	নাই			
	স্বাস্থ্য ও পরিবার কল্যাণ কেন্দ্র	০১	নিয়ামত নগর		
	কমিউনিটি ক্লিনিক	০৩	ভাঙ্গামোর, জামুডারপুর, মরুয়াদহ		
	প্রাইভেট ক্লিনিক	নাই			
জামালপুর	উপজেলা স্বাস্থ্য কমপ্লেক্স	-			
	ইউনিয়ন উপ-স্বাস্থ্য কেন্দ্র	নাই			
	উপ-স্বাস্থ্য ও পরিবার কল্যাণ কেন্দ্র	০১	বড় জামালপুর		
	কমিউনিটি ক্লিনিক	০৪	তরফবাজীত, খোর্দ রসুলপুর, আরাজী জামালপুর, শ্রীকলা		
	প্রাইভেট ক্লিনিক	নাই			
ফরিদপুর	উপজেলা স্বাস্থ্য কমপ্লেক্স	-			
	ইউনিয়ন উপ-স্বাস্থ্য কেন্দ্র	০১	মহেশপুর		
	স্বাস্থ্য ও পরিবার কল্যাণ কেন্দ্র	০১	মহেশপুর		
	কমিউনিটি ক্লিনিক	০৩	দক্ষিণ ফরিদপুর, উত্তর ফরিদপুর, তাহেরপুর,		

উপজেলার নাম	স্বাস্থ্য সেবা প্রতিষ্ঠান	প্রতিষ্ঠানের সংখ্যা	কেথায় অবস্থিত	ডাক্তারের ও নার্সের সংখ্যা	সেবার মান ইত্যাদির সংক্ষিপ্ত বর্ণনা
ধাপেরহাট	প্রাইভেট ক্লিনিক	নাই			পরিবেশের উন্নয়ন এর জন্য পরামর্শ প্রদান। ● প্রধান সংক্রামক রোগ সমূহের বিরুদ্ধে টিকার ব্যবস্থা গ্রহন। ● আঞ্চলিক এন্ডেমিক রোগ সমূহের নিবারণ ও নিয়ন্ত্রন।
	উপজেলা স্বাস্থ্য কমপ্লেক্স	-			
	ইউনিয়ন উপ-স্বাস্থ্য কেন্দ্র	০১	হামানপাড়া		
	স্বাস্থ্য ও পরিবার কল্যাণ কেন্দ্র	০১	হামানপাড়া		
	কমিউনিটি ক্লিনিক	০৩	নিশপাড়া, সদরপাড়া, সাইগাড়া, গবিন্দপুর।		
ইদিলপুর	প্রাইভেট ক্লিনিক	নাই			
	উপজেলা স্বাস্থ্য কমপ্লেক্স	-			
	ইউনিয়ন উপ-স্বাস্থ্য কেন্দ্র	নাই			
	স্বাস্থ্য ও পরিবার কল্যাণ কেন্দ্র	০১	গোবিন্দরায় দেবত্র		
	কমিউনিটি ক্লিনিক	০৪	তরফপাহাড়ী, ইদিলপুর, কোনাপাড়া, আলীপুর		
ভাতগ্রাম	প্রাইভেট ক্লিনিক	নাই			
	উপজেলা স্বাস্থ্য কমপ্লেক্স	-			
	ইউনিয়ন উপ-স্বাস্থ্য কেন্দ্র	০১	ভাতগ্রাম		
	স্বাস্থ্য ও পরিবার কল্যাণ কেন্দ্র	০১	ভাতগ্রাম		
	কমিউনিটি ক্লিনিক	০৩	তরফ আল, গংগা নারায়নপুর, টিয়াগাছা,		
বনগ্রাম	প্রাইভেট ক্লিনিক	নাই			ডাঃ ৫জন, নার্সঃ ৯ জন
	উপজেলা স্বাস্থ্য কমপ্লেক্স	০১	সাদুল্লাপুর সদর		
	ইউনিয়ন উপ-স্বাস্থ্য কেন্দ্র	নাই			
	স্বাস্থ্য ও পরিবার কল্যাণ কেন্দ্র	নাই			
	কমিউনিটি ক্লিনিক	০৪	শেরপুর, বদলাগাড়া, হবিবুল্লাপুর, জয়েদপুর		
কামারপাড়া	প্রাইভেট ক্লিনিক	নাই			
	উপজেলা স্বাস্থ্য কমপ্লেক্স	-			
	ইউনিয়ন উপ-স্বাস্থ্য কেন্দ্র	নাই			
	স্বাস্থ্য ও পরিবার কল্যাণ কেন্দ্র	০১	হাতবামুনি		
	কমিউনিটি ক্লিনিক	০৩	নুরপুর, উত্তর হাট বামুনি, কেশালীডাঙ্গা		
খোদ কোমরপুর	প্রাইভেট ক্লিনিক	নাই			
	উপজেলা স্বাস্থ্য কমপ্লেক্স	-			
	ইউনিয়ন উপ-স্বাস্থ্য কেন্দ্র	০১	তালু হরিদাশ		
	স্বাস্থ্য ও পরিবার কল্যাণ কেন্দ্র	০১	তালু হরিদাশ		
	কমিউনিটি ক্লিনিক	০২	পাইকা, কিশামত দুর্গাপুর,		

(তথ্য প্রদান কারী ০৪ মো: মিজানুর রহমান ইউপি সচিব জামালপুর ইউপি মোবা ০৪ ০১৭৭২৮৪১৭০৮, মো: শ্রী ধনঞ্জয় কুমার, ইউ পি সচিব রসুলপুর ০১৭৭০৯৮৯৮৯১, মো: আতাউর রহমান, ইউ পি সচিব নলডাঙ্গা ০৪ ০১৭২৩৬০৫২০৩, সৈয়দ আকলাক হোসেন, ইউ পি সচিব, দামোদরপুর মোবাইল- ০৪ মো: সেলিম আকতার, ইউ পি সচিব, ফরিদপুর ০৪ ০১৭১৮১১১৭৯৮। মো: আশরাফ আলী, ইউ পি সচিব, ধাপের হাট ০৪ ০১৭২০৪১১৭০১, মো: মোনোয়ারুল ইসলাম, ইউ পি সচিব, ইদিলপুর ০৪ ০১৭৪৬৪৯৬৪৪২, মো: আব্দুল লতিফ, ইউ পি সচিব, ভাতগ্রাম ০৪ ০১৭২১১০৪০৭৭, মো: আবুল কালাম আজাদ, ইউ পি সচিব, বনগ্রাম ০৪ ০১৭১৯১৮৮৪৪, মো: আলতাফ হোসেন, ইউ পি সচিব, কামারপাড়া ০৪ ০১৭১৮৯১০১৩৩, মো: নুরুজ্জামান, ইউ পি সচিব, কোদকোমরপুর ০৪ ০১৭২৫৩৪৪৯৪৬।)

ব্যাংক ০৪

ক্রঃ	ইউনিয়ন	কয়টি	কোথায়	সার্ভিস সম্পর্কে বর্ণনা
১	রসুলপুর	০১	ছান্দিয়াপুর	অর্থ লেন-দেন এর কাজ হয়ে থাকে। অর্থ জমা ও ঋণ প্রদান হয়। টিটি, ডিডি ও পে-অর্ডার এবং সোনালী ব্যাংকের অনলাইন লাইন সার্ভিস সুবিধা আছে। এফডিআর, এমডিএস ও ডিপিএস সার্ভিস সুবিধাও আছে। এই উপজেলায় সোনালী, গ্রামীণ, অগ্রনী, জনতা ও কৃষি ব্যাংক তাদের সার্ভিস প্রদান করে। দুর্যোগকালীন সময়ে এসব ব্যাংক খোলা থাকে।
২	নলডাংগা	০১	নলডাঙ্গা বাজার	
৩	দামোদরপুর	০১	ভাঙ্গামোর কান্তনগর	
৪	জামালপুর	০১	জামালপুর	
৫	ফরিদপুর	০১	ফরিদপুর	
৬	ধাপেরহাট	০১	হাসানপাড়া	
৭	ইদিলপুর	নাই	-	

ক্রঃ	ইউনিয়ন	কয়টি	কোথায়	সার্ভিস সম্পর্কে বর্ণনা
৮	ভাতগ্রাম	নাই	-	
৯	বনগ্রাম	০৩	সাদুল্লাপুর	
১০	কামারপাড়া	০১	কামারপাড়া বাজার	
১১	খোর্দ কোমরপুর	০২	বড় গোপালপুর	
	মোট	১২		

পোস্ট অফিসঃ

ক্রঃ	ইউনিয়ন	কয়টি	কোথায়	সার্ভিস সম্পর্কে বর্ণনা
১	রসুলপুর	০৩	মহিষবান্দি, ছান্দিয়াপুর, গোপীগ্রাম	ইউনিয়ন পর্যায়ে যেসকল সাব-পোস্ট অফিস আছে সেখানে চিঠি-পত্র আদান প্রদান হয়। রেভিনিউ স্ট্যাম্প বিক্রি করে। কোন স্থানে টাকা পাঠাতে চাইলে টাকা পাঠানো যায়। কিন্তু টাকা উত্তোলনের কাজ উপজেলা সদর পোস্ট-অফিস থেকে করতে হয়। কেবল মাত্র উপজেলা সদর পোস্ট-অফিসে সঞ্চয়-এর বিভিন্ন স্কিম কার্যক্রম আছে এবং বিভিন্ন দ্রব্য-সামগ্রী পার্শেল সুবিধা আছে।
২	নলডাংগা	-	-	
৩	দামোদরপুর	০১	ভাঙ্গামোর কান্তানগর	
৪	জামালপুর	০১	বড় জামারপুর	
৫	ফরিদপুর	০২	ঘেগার বাজার ও গোপীগ্রাম	
৬	ধাপেরহাট	২	ধাপেরহাট, বকশীগঞ্জ	
৭	ইদিলপুর	০২	মহিপুর ও মাদারহাট	
৮	ভাতগ্রাম	০১	ভাতগ্রাম বাজার	
৯	বনগ্রাম	০১	সাদুল্লাপুর	
১০	কামারপাড়া	০১	কামারপাড়া বাজার	
১১	খোর্দ কোমরপুর	০২	খোর্দ কোমরপুর, বড় গোপালপুর	
	মোট	১৬		

ক্লাব/সাংস্কৃতিক কেন্দ্রঃ

ক্রঃ	ইউনিয়ন	কয়টি	কোথায়	সমাজ সেবা বা উন্নয়নমূলক কাজে সহায়তা করে কিনা ইত্যাদি
১	রসুলপুর	০৩	রসুলপুর, মহিষবান্দি, তরফ কামাল	এই উপজেলার সকল ক্লাব তাদের নিজস্ব উদ্যোগে মানুষের পাশে থাকে এবং সমাজসেবা মূলক কাজ সহ বিভিন্ন দুর্যোগকালীন সময়ে পাশে থেকে সহযোগিতা করে।
২	নলডাংগা	০১	নলডাংগা শহীদ মিনার	
৩	দামোদরপুর	০১	ভাঙ্গামোর কান্তানগর	
৪	জামালপুর	নাই		
৫	ফরিদপুর	০১	মিরপুর	
৬	ধাপেরহাট	০২	ধাপেরহাট, বকশীগঞ্জ	
৭	ইদিলপুর	নাই		
৮	ভাতগ্রাম	নাই		
৯	বনগ্রাম	০২	সাদুল্লাপুর	
১০	কামারপাড়া	নাই		
১১	খোর্দ কোমরপুর	নাই		
	মোট	১০		

তথ্য প্রদান কারী ০৪ সকল ইউপি সচিব।

এনজিও/সেচ্ছাসেবী সংগঠনঃ

ক্রঃ	এনজিও	কি বিষয়ে তারা কাজ করে	উপকার ভোগীর সংখ্যা	প্রকল্পের মেয়াদকাল
১	ব্রাক	সঞ্চয় কর্মসূচী, নিরাপত্তা তহবিল জমা, দীর্ঘমেয়াদী সঞ্চয় প্রকল্প, ঋণ বীমা দাবী কর্মসূচী, সদস্যদের স্বাস্থ্য সহায়তা প্রদান কর্মসূচী, শিক্ষা কর্মসূচী, স্বাস্থ্য/হেলথ কর্মসূচী, ঋণ কর্মসূচী।	৮৭৫৯	চলমান
২	আশা	সঞ্চয় কর্মসূচী, নিরাপত্তা তহবিল জমা, দীর্ঘমেয়াদী সঞ্চয় প্রকল্প, ঋণ বীমা দাবী কর্মসূচী, সদস্যদের স্বাস্থ্য সহায়তা প্রদান কর্মসূচী, শিক্ষা কর্মসূচী, স্বাস্থ্য/হেলথ কর্মসূচী, ঋণ কর্মসূচী।	৬৫৮৭	চলমান

ক্রঃ	এনজিও	কি বিষয়ে তারা কাজ করে	উপকার ভোগীর সংখ্যা	প্রকল্পের মেয়াদকাল
৩	প্রশিকা	ঋণ ও সঞ্চয় কার্যক্রম	৫২৪	চলমান
৪	গ্রামীণ শক্তি	ঋণ ও সঞ্চয় কার্যক্রম	৯৮৭	চলমান
৫	সিসিডিপি	মজা নিরসনের জন্য	৩৫৮২	
৬	এস,কে,এস	দুর্যোগ ঝুঁকি ও সম্পদ চিহ্নিতকরন, আপদকালীন পরিকল্পনা, দুর্যোগ ব্যবস্থাপনা কমিটির সক্ষমতা উন্নয়ন, দুর্যোগের আগাম সতর্কীকরন বাতা সঞ্চালন, দুর্যোগ সেচ্ছাসেবীদের সক্ষমতা বৃদ্ধি ও সক্রিয়করণ, দুর্যোগের ঝুঁকি হ্রাসের জন্য অবকাঠামো তৈরি ও উন্নয়ন করা, দুর্যোগ মোকাবেলার জন্য বিকল্প জীবিকা উন্নয়ন, দুর্যোগ কালীন শিক্ষা	৭৮৫২	চলমান
৭	বিজ	ঋণ ও সঞ্চয় কার্যক্রম	৫২৪১	চলমান
৮	পল্লী উন্নয়ন সংস্থা	ঋণ ও সঞ্চয় কার্যক্রম	৯৮৭	চলমান
৯	পদক্ষেপ	ঋণ ও সঞ্চয় কার্যক্রম	৫৮৯	চলমান
১০	টি,এম,এস,এস	ঋণ ও সঞ্চয় কার্যক্রম	৭৫৮৫	চলমান

তথ্য ০৪ www.gaibandha.gov.bd.

খেলার মাঠঃ

ক্রঃ	ইউনিয়ন	কয়টি	কোথায়	দুর্যোগের সময় কোন কাজে লাগে কিনা, কিভাবে ইত্যাদি
১	রসুলপুর	০১	রসুলপুর	হ্যাঁ -দুর্যোগের সময় ত্রাণ বিতরণের কার্যক্রম পরিচালিত হয়। খেলার মাঠ গুলো উচু হওয়ায় বন্যার পানি সহজে উঠতে পারে না, এবং অনেক লোকজনের অস্থায়ী আশ্রয়ের স্থান হিসাবে বেছে নেয়।
২	নলডাঙ্গা	২	নলডাঙ্গা ডিগ্রী কলেজ খেলার মাঠ উমেশ চন্দ্র উচ্চ বিদ্যালয় খেলার মাঠ	
৩	দামোদরপুর	০৩	নিয়ামত নগর, ভাঙ্গামোর, দামোদরপুর	
৪	জামালপুর	নাই		
৫	ফরিদপুর	০১	ঘেগার বাজার	
৬	ধাপেরহাট	০৪	নিজপাড়া, বকশীগঞ্জ, ধাপেরহাট-২	
৭	ইদিলপুর	০১	কুঞ্জমহিপুর	
৮	ভাতগ্রাম	০১	ভাতগ্রাম হাইস্কুল মাঠ	
৯	বনগ্রাম	০১	সাদুল্লাপুর	
১০	কামারপাড়া	০১	মধ্য হাট বামনী	
১১	খোর্দ কোমরপুর	০২	ঢোলডাঙ্গা, খোর্দ কোমরপুর	
মোট	মোট	১৭		

তথ্য প্রদান কারী ০৪ সকল ইউপি সচিব। (মো: মিজানুর রহমান ইউপি সচিব জামালপুর ইউপি ০৪ ০১৭৭২৮৪১৭০৮, মো: শ্রী খনঞ্জয় কুমার, ইউ পি সচিব রসুলপুর ০১৭৭০৯৮৯৮৯১, মো: আতাউর রহমান, ইউ পি সচিব নলডাঙ্গা ০৪ ০১৭২৩৬০৫২০৩, সৈয়দ আকলাক হোসেন, ইউ পি সচিব, দামোদরপুর ০৪ মো: সেলিম আকতার, ইউ পি সচিব, ফরিদপুর ০৪ ০১৭১৮১৯১৭৯৮। মো: আশরাফ আলী, ইউ পি সচিব, ধাপের হাট ০৪ ০১৭২০৪১১৭০১, মো: মোনোয়ারুল ইসলাম, ইউ পি সচিব, ইদিলপুর ০৪ ০১৭৪৬৪৯৬৪৪২, মো: আব্দুল লতিফ, ইউ পি সচিব, ভাতগ্রাম ০৪ ০১৭২১১০৪০৭৭, মো: আবুল কালাম আজাদ, ইউ পি সচিব, বনগ্রাম ০৪ ০১৭১৯১৮৮৪৪, মো: আলতাফ হোসেন, ইউ পি সচিব, কামারপাড়া ০৪ ০১৭১৮৯১০১৩৩, মো: নুরুজ্জামান, ইউ পি সচিব, কোন্দকোমরপুর ০৪ ০১৭২৫৩৪৪৯৪৬।)

কবর স্থান/শব্ধানঃ

ক্রমিক নং	ইউনিয়ন	কবর স্থান/ শব্ধান	কয় টি	কোথায়	বন্যা লেভেরের উপরে কিনা
১	রসুলপুর		১২	জয়দেব, তরফ ফাজিল, রসুলপুর, সান্দিয়াপুর, বৈষ্ণবদাস, চক নারায়ন, বড় দাউদপুর, কিশামত তাজপুর, আরাজী তরফ কামাল, আরাজী চান্দিয়াপুর, তরফ কামাল, জুনিতপুর, মহিষবান্দি,	
২	নলডাংগা	কবরস্থান	৩	নলডাংগায় সর্বোচ্চ বড় কবর স্থান এলএসডি গোড়াউনের পার্শ্বে আদর্শ পাড়া গ্রামে অবস্থিত, ২য় কবর স্থান মান্দুয়ারপাড়া গ্রামে এবং শ্রীরামপুর সরকারী প্রাথমিক বিদ্যালয়ের সামনে ও আছে কবর স্থান।	
৩	দামোদরপুর	কবরস্থান	১	গন কবর স্থান আছে	
৪	জামালপুর	কবরস্থান	৯	গয়েশপুর উত্তরপাড়া, দামোদরপুর, খোর্দ রসুলপুর, , মনোহরপুর, গোপালপুর, শ্রীতলা, পাতালের কুড়া, চকদরিয়া, চকশালাইপুর	

ক্রমিক নং	ইউনিয়ন	কবর স্থান/ শস্থান	কয় টি	কোথায়	বন্যা লেভরের উপরে কিনা
৫	ফরিদপুর	কবরস্থান	৪৫০	সরকারী কোন কবরস্থান নেই। ব্যক্তিগতভাবে আছে ৪৫০	
		শস্থান	৭	মীরপুর নদীর ঘাট শস্থান, তাহেরপুর কামিনী বাবুর বাড়ীর, সাবেক জামালপুর শস্থান, মহেশপুর মাঝিপাড়া, ফরিদপুর, উত্তর ফরিদ পুর হলকার, কয়ার বিলেরও	
৬	ধাপেরহাট	কবরস্থান	২	হিংগারপাড়া, ২। ছোটছত্রগাছা কবরস্থান।	
৭	ইদিলপুর	কবরস্থান	-	গাইবান্ধা জেলার সাদুল্লাপুর উপজেলাধীন ৭নং ইদিলপুর ইউনিয়নে সরকারী বা বে-সরকারী কোন কবরস্থান নাই।	
৮	ভাতগ্রাম	কবরস্থান	-	কবর স্থান পাওয়া যায়নি	
৯	বনগ্রাম	কবরস্থান	৪	সাদুল্লাপুর কেন্দ্রীয়, বদলাগাড়া, কিশামত শেরপুর নতুন গণ, কিশামত শেরপুর খন্দকার পাড়া গণ	
১০	কামারপাড়া	কবরস্থান	১০	ওয়াহেদপুর ভূইয়া বাড়ী, আব্দুল্লাপুর কেন্দ্রীয়, বুড়িরপাড়, হাদিপুর, শিবনগর, সুবিল স্বর্ণকার পাড়া, করিম সরকার বাড়ী, মালেক চেয়ারম্যান বাড়ী, হাজী বাড়ী, রমজানের বাড়ী,	
১১	খোর্দ কোমরপুর	কবরস্থান	১	তালুক হরিদাস গনকবরস্থান। এছারা কোন সরকারি কবর স্থান নাই	
	মোট	কবরস্থান	৪৯৯		
	মোট	শস্থান	৭		

তথ্য ০৪ www.gaibandha.gov.bd.

যোগাযোগঃ

ক্রঃ	ইউনিয়নের নাম	বাহন	সংখ্যা
	সাদুল্লাপুর	জেলা হইতে উপজেলা বাহন গুলো হলো যেমন, বাস, সি,এন,জি, অটোরিক্সা ইত্যাদি।	বাস ০৫ টি, সি,এন,জি ০২৫ টি, অটোরিক্সা ০২০ টি।
০১	রসুলপুর	উপজেলা হইতে ইউনিয়নের বাহন গুলো হলো- অটোরিক্সা, ভ্যান, রিক্সা, কাঠবডি ইত্যাদি।	অটো ০২০ টি, ভ্যান ০৩৫ টি, রিক্সা ০১৫ টি, কাঠবডি ০৪৫ টি
০২	নলডাংগা	উপজেলা হইতে ইউনিয়নের বাহন গুলো হলো- সি,এন,জি, অটোরিক্সা, ভ্যান, রিক্সা, কাঠবডি ইত্যাদি।	সি,এন,জি ০১২ টি, অটো ০২০ টি, ভ্যান ০৩৫ টি, রিক্সা ০১৫ টি, কাঠবডি ০৪৫ টি
০৩	দামোদরপুর	উপজেলা হইতে ইউনিয়নের বাহন গুলো হলো- সি,এন,জি, অটোরিক্সা, ভ্যান, রিক্সা, কাঠবডি ইত্যাদি।	সি,এন,জি ০১২ টি, অটো ০১৫ টি, ভ্যান ০৪০ টি, রিক্সা ০১২ টি, কাঠবডি ০৪০ টি
০৪	জামালপুর	উপজেলা হইতে ইউনিয়নের বাহন গুলো হলো- অটোরিক্সা, ভ্যান, রিক্সা, কাঠবডি ইত্যাদি।	অটো ০২৫ টি, ভ্যান ০৬০ টি, রিক্সা ০২৫ টি, কাঠবডি ০৫৫ টি
০৫	ফরিদপুর	উপজেলা হইতে ইউনিয়নের বাহন গুলো হলো- অটোরিক্সা, ভ্যান, রিক্সা, কাঠবডি ইত্যাদি।	অটো ০২৫ টি, ভ্যান ০৬৫ টি, রিক্সা ০২০ টি, কাঠবডি ০৪৫ টি
০৬	ধাপেরহাট	উপজেলা হইতে ইউনিয়নের বাহন গুলো হলো- সি,এন,জি,অটোরিক্সা, ভ্যান, রিক্সা, কাঠবডি ইত্যাদি।	৫৫০ টি
০৭	ইদিলপুর	উপজেলা হইতে ইউনিয়নের বাহন গুলো হলো- অটোরিক্সা, ভ্যান, রিক্সা, কাঠবডি ইত্যাদি।	অটো ০২০ টি, ভ্যান ০৬৫ টি, রিক্সা ০২৫ টি, কাঠবডি ০৪০ টি
০৮	ভাতগ্রাম	উপজেলা হইতে ইউনিয়নের বাহন গুলো হলো- অটোরিক্সা, ভ্যান, রিক্সা, কাঠবডি ইত্যাদি।	
০৯	বনগ্রাম	উপজেলা হইতে ইউনিয়নের বাহন গুলো হলো- সি,এন,জি অটোরিক্সা, ভ্যান, রিক্সা, কাঠবডি ইত্যাদি।	সি,এন,জি ০১৫ টি, অটো ০৩৫ টি, ভ্যান ০৫০ টি, রিক্সা ০৩৫ টি, কাঠবডি ০৪০ টি
১০	কামারপাড়া	উপজেলা হইতে ইউনিয়নের বাহন গুলো হলো- অটোরিক্সা, ভ্যান, রিক্সা, কাঠবডি ইত্যাদি।	অটো ০২৫ টি, ভ্যান ০৫৫ টি, রিক্সা ০২০ টি, কাঠবডি ০৪২ টি
১১	খোর্দ কোমরপুর	উপজেলা হইতে ইউনিয়নের বাহন গুলো হলো- অটোরিক্সা, ভ্যান, রিক্সা, কাঠবডি ইত্যাদি।	অটো ০২৫ টি, ভ্যান ০৫৫ টি, রিক্সা ০২০ টি, কাঠবডি ০৪২ টি

তথ্য প্রদানকারী ০৪- সকল ইউনিয়ন সচিব ০৪

বন ও বনায়ন

সাদুল্লাপুর উপজেলায় উল্লেখযোগ্য কোন বনায়ন নাই ।

১.৪.৩ আবহাওয়া ও জলবায়ু

বৃষ্টিপাতের ধারা

সচরাচর স্বাভাবিক বৃষ্টিপাত হয়। বর্ষা মৌসুমে বৃষ্টিপাত একটু বেশী হয়, গ্রীষ্ম মৌসুমে মাঝে মাঝে বৃষ্টিপাত ও কাল-বৈশাখী ঝড়, ঘূর্ণিঝড় হয় আবার মাঝে মাঝে শীলাবৃষ্টি হয় । কখনও কখনও বসন্ত কালে বৃষ্টিপাত একেবারেই হয়না এতে খরার সৃষ্টি হয় নদী-নালা, খাল-বিল ও পুকুর ডোবা শুকিয়ে যায় তখন কৃষি কাজ ব্যহত হয় এবং ফসল ও গাছপালার প্রচুর ক্ষতি হয়। কিন্তু এ পরিবর্তনের ধারা জলবায়ু পরিবর্তনের ইঙ্গিত বহন করে কিনা সে বিষয়ে আরও গবেষণার প্রয়োজন রয়েছে। বৃষ্টিপাতের ধারা পরিবর্তন হওয়ায় মৌসুমী বৃষ্টিপাতের সময় পিছিয়ে যাচ্ছে, ফলে কৃষি ব্যবস্থার কিছুটা পরিবর্তন হয়েছে, উৎপাদন ব্যয় বেশি হচ্ছে এবং উৎপাদনও কম হচ্ছে। সেইসাথে ফসলে রোগবালাই ও পোকাকার আক্রমণ বেশি হচ্ছে। অসময়য়ে বৃষ্টিপাত বেশি লক্ষ্য করা যাচ্ছে। আশ্বিন-অগ্রহায়ণ পর্যন্ত প্রচুর বৃষ্টি হয় যার ফলে জলাবদ্ধতার সৃষ্টি হয়। তাছাড়া শীতমৌসুমেও প্রচুর বৃষ্টিপাত হয় যার ফলে ফসলের চাষাবাদ ব্যাহত হয় এবং মানুষের জীবন-জীবিকার উপর বিরাট নেতিবাচক প্রভাব পড়ে।

তাপমাত্রা:

গ্রীষ্ম, বর্ষা, শরৎ ও হেমন্ত এই মৌসুমে সর্বোচ্চ তাপমাত্রা থাকে সাধারণত ৩৪°-৩৬° ডিগ্রি এবং সর্বনিম্ন তাপমাত্রা থাকে ২৪°-২৫° ডিগ্রি পর্যন্ত আর শীত ও বসন্ত এই মৌসুমে সর্বোচ্চ তাপমাত্রা থাকে সাধারণত ২৮°-৩০° ডিগ্রি এবং সর্বনিম্ন তাপমাত্রা থাকে ৮°-১০° ডিগ্রি পর্যন্ত । তাপমাত্রা আগের তুলনায় কিছুটা বৃদ্ধি পেয়েছে আবার শীত মৌসুমে তাপমাত্রা মাঝে মাঝে ৪-৫ ডিগ্রিতে নেমে যায় এবং শৈতপ্রবাহ শুরু হওয়াতে মানুষ মারা যায় ও ফসলের ক্ষতি হয়।

ভূ-গর্ভস্থ পানির স্তর:

সাদুল্লাপুর উপজেলার প্রত্যেকটি ইউনিয়নে পানির স্তর এক নয়, কোথাও ২৫-৩০ ফুট নীচে পানি পাওয়া যায় আবার কোথাও ৩৫-৪০ ফুট নীচে পানির স্তর । খুব বড় ধরনের কোন পরিবর্তন লক্ষ করা যায় নাই কারণ আগেও পানির স্তর ছিল কোথাও ২০-৩০ ফুট নীচে পানি পাওয়া যায় আবার কোথাও ৩০-৩৫ ফুট নীচে পানির স্তর , কিন্তু শুষ্ক মৌসুমে খাবার পানির স্তর স্থান বেধে কোথাও ৪০-৪৫ ফুট নীচে আবার কোথাও ৪৫-৫০ ফুট নীচে চলে যায় । তখন শ্যালো মেশিন ও নলকূপে পানি কম উঠে । অনেক ক্ষেত্রে কিছু কিছু নলকূপে পানিই উঠেনা । এতে করে শুষ্ক মৌসুমে সেচের পানি ও খাবার পানির তীব্র সংকট হয় এতে করে এই এলাকার মানুষের খাবার পানি ও রান্নাবাড়ার পানির খুব কষ্ট হয়।

১.৪.৪ অন্যান্য ংঃ

জমি ও জমির ব্যবহারঃ

ক্রঃ	উপজেলার নাম	মোট জমির পরিমাণ/ একর	আবাদী	অনাবাদী	এক ফসলী	দুই ফসলী	তিন ফসলী	চার ফসলী	বসতি এলাকার কত অংশ
১	রসুলপুর	৫৩৩২ একর	৪৫৩০	৮০২	১৫১০	২৪০৫	৬১৫	-	১৫%
২	নলডাংগা	৫১৩৩ একর	৪০৩৩	১১০০	১৪২০	১৯৮০	৬৩৩	-	২১%
৩	দামোদরপুর	৬১৮৫ একর	৫২৮৭	৮৯৮	১৮২৯	২১০০	১৩৫০	-	১৫%
৪	জামালপুর	৫৭৮৬ একর	৪৯৯০	৭৯৬	১৯৯০	২১১০	৮৯০	-	১৪%
৫	ফরিদপুর	৪৪৫৭ একর	৩৬৯০	৭৬৭	১৬২০	১৪১৩	৬৫৭	-	১৭%
৬	ধাপেরহাট	৫৭১৫ একর	৪৭৮০	৯৩৫	১৭৭০	১৯৮৪	১০২৬	-	১৬%
৭	ইদিলপুর	৫৯২৬ একর	৪৯৯৫	৯৩১	১৯৭৬	১৯৯৮	১০২১	-	১৬%
৮	ভাতগ্রাম	৫২৫০ একর	৪১৯৭	১০৫৩	১৫৯৮	১৫৮৮	১০১১	-	২০%
৯	বনগ্রাম	৪৬৪৫ একর	৩৮০১	৮৪৪	১৭০০	১২০১	৯০০	-	১৮%
১০	কামারপাড়া	৪৯৫৬	৩৯৮০	৯৭৬	১৯০০	১৩০০	৭৮০	-	২০%
১১	খোর্দ কোমরপুর	২৯৫০ একর	২৪০০	৫৫০	১০৮০	৭২০	৬০০	-	১৯%
	মোট	৫৬৩৩৫	৪৬৬৮৩	৯৬৫২	১৮৩৯৩	১৮৭৯৯	৯৪৮৩		১৭.৩৬%

কৃষি ও খাদ্যঃ

ক্রঃ	ইউনিয়নের নাম	প্রধান প্রধান ফসল	উৎপাদনের পরিমাণ	ক্ষয়-ক্ষতির তথ্য	প্রধান খাদ্যসমূহ	খাদ্যাভাস ইত্যাদি
১	রসুলপুর	ধান, পাট, গম	১০০৬৭ মে:টন	উপজেলায় প্রধান প্রধান ফসল উৎপাদন ক্ষেত্রে বিভিন্ন দুর্ঘটনার কারণে বিগত দশ বছরে উল্লেখযোগ্য ক্ষয়-ক্ষতি হয়েছে যার কিছু তথ্য পরবর্তি অধ্যায় উল্লেখ করা হয়েছে।	ভাত, ডাল, সবজি	ভাত, মাছ, ডাল, সবজি, রুটি ইত্যাদি
২	নলডাংগা	ধান, পাট, আখ	৮৯৬২ মে: টন		ভাত, ডাল, সবজি	
৩	দামোদরপুর	ধান, পাট, গম	১১৭৪৯ মে:টন		ভাত, ডাল, সবজি	
৪	জামালপুর	ধান, পাট, গম	১১০৮৯ মে:টন		ভাত, ডাল, সবজি	
৫	ফরিদপুর	ধান, পাট, গম	৮২০০ মেঃ টন		ভাত, ডাল, সবজি	
৬	ধাপেরহাট	ধান, পাট, গম	১০৬২২ মে:টন		ভাত, ডাল, সবজি	
৭	ইদিলপুর	ধান, পাট, গম	১১১০০ মেঃটন		ভাত, ডাল, সবজি	
৮	ভাতগ্রাম	ধান, পাট, আখ	৯৩২৭ মেঃটন		ভাত, ডাল, সবজি	
৯	বনগ্রাম	ধান, পাট, গম	৮৪৪৭ মেঃ টন		ভাত, ডাল, সবজি	
১০	কামারপাড়া	ধান, পাট, আলু	৮৮৪৪ মেঃ টন		ভাত, ডাল, সবজি	
১১	খোর্দ কোমরপুর	ধান, পাট, গম	৫৩৩৩ মেঃটন		ভাত, ডাল, সবজি	

তথ্য প্রদানকারী কর্মকর্তা ০৪ মোঃ ওবায়দুর রহমান, কৃষি কর্মকর্তা, মোবাইল - ০১৭১২০৩৪২০১

নদী ০৪

ক্রম	ইউনিয়নের নাম	কয়টি	উপকার	অপকার	সংক্ষিপ্ত বর্ণনা ইত্যাদি
১	রসুলপুর	৩	নদীতে মাছ ধরে জেলেরা জীবিকা নির্বাহ করে। নৌপথে যাতায়াত বিশেষ করে পণ্য বহন করা অনেক সাশ্রয়ী হয়, চাষাবাদে নদীর পানি ব্যবহার করা হয়।	নদীতে পানি বেশি হলে নদীভাংগন, ফসল, মানুষের দৈনন্দিন জীবন যাত্রার মান ব্যহত হয়।	বর্ষার সময় নদীতে পানি বৃদ্ধির ফলে আশে পাশের এলাকা প্লাবিত হয়। নদী ভাংগনের সৃষ্টি হয় এবং শুকনা মৌসুমে নদীতে নৌকা চলা চল না করায় চর এলাকার মানুষের যাতায়াত সমস্যা সৃষ্টি হয়। সেচ ব্যবস্থা সহ ফসলী জমির ক্ষতি সাধিত হয়।
২	নলডাংগা				
৩	দামোদরপুর				
৪	জামালপুর				
৫	ফরিদপুর				
৬	ধাপেরহাট				
৭	ইদিলপুর				
৮	ভাতগ্রাম				
৯	বনগ্রাম				
১০	কামারপাড়া				
১১	খোর্দ কোমরপুর				
সাদুল্লাপুর উপজেলায় বিভিন্ন ইউনিয়নের মধ্যে দিয়ে দুটি নদী প্রবাহিত। বড় ধরনের কোন নদ-নদী নাই। ঘাঘট নদী ও নলেয়া নদী। বর্তমানে নলেয়া নদী শুকিয়ে যাওয়ার কারণে খাল বা নালা নামে পরিচিত।					

পুকুর

ক্রমিক	ইউনিয়নের নাম	কয়টি	ব্যবহার(কি কি কাজে)	উপকারীতা	সংক্ষিপ্ত বর্ণনা ইত্যাদি
১	রসুলপুর	৫৩৩	মৎস্য চাষ , খরা মৌসুমে সেচের ও গোসলের কাজে পুকুরের পানি ব্যবহার করা হয়।	পুকুরে মৎস্য চাষ করে আর্থিক লাভবান হয়।	সাদুল্লাপুর উপজেলায় মোট ৪৩৫৪ টি পুকুর । এর মধ্যে ৫০০ টি পুকুর বন্যার সময় তলিয়ে যায় ।
২	নলডাংগা	৪৩০			
৩	দামোদরপুর	৪৪৩			
৪	জামালপুর	৩৩৯			
৫	ফরিদপুর	২৭৫			
৬	ধাপেরহাট	১১১			
৭	ইদিলপুর	৩৯৪			
৮	ভাতগ্রাম	৩৩১			
৯	বনগ্রাম	১১২৩			
১০	কামারপাড়া	২২৯			
১১	খোর্দ কোমরপুর	৩১৯			
	মোট	৪৩৫৪			

তথ্য প্রদানকারী কর্মকর্তা, মোঃ আবু বক্কর সিদ্দিক , মৎস্য কর্মকর্তা , ০১৭১৭৬৭০৪১৪

খাল

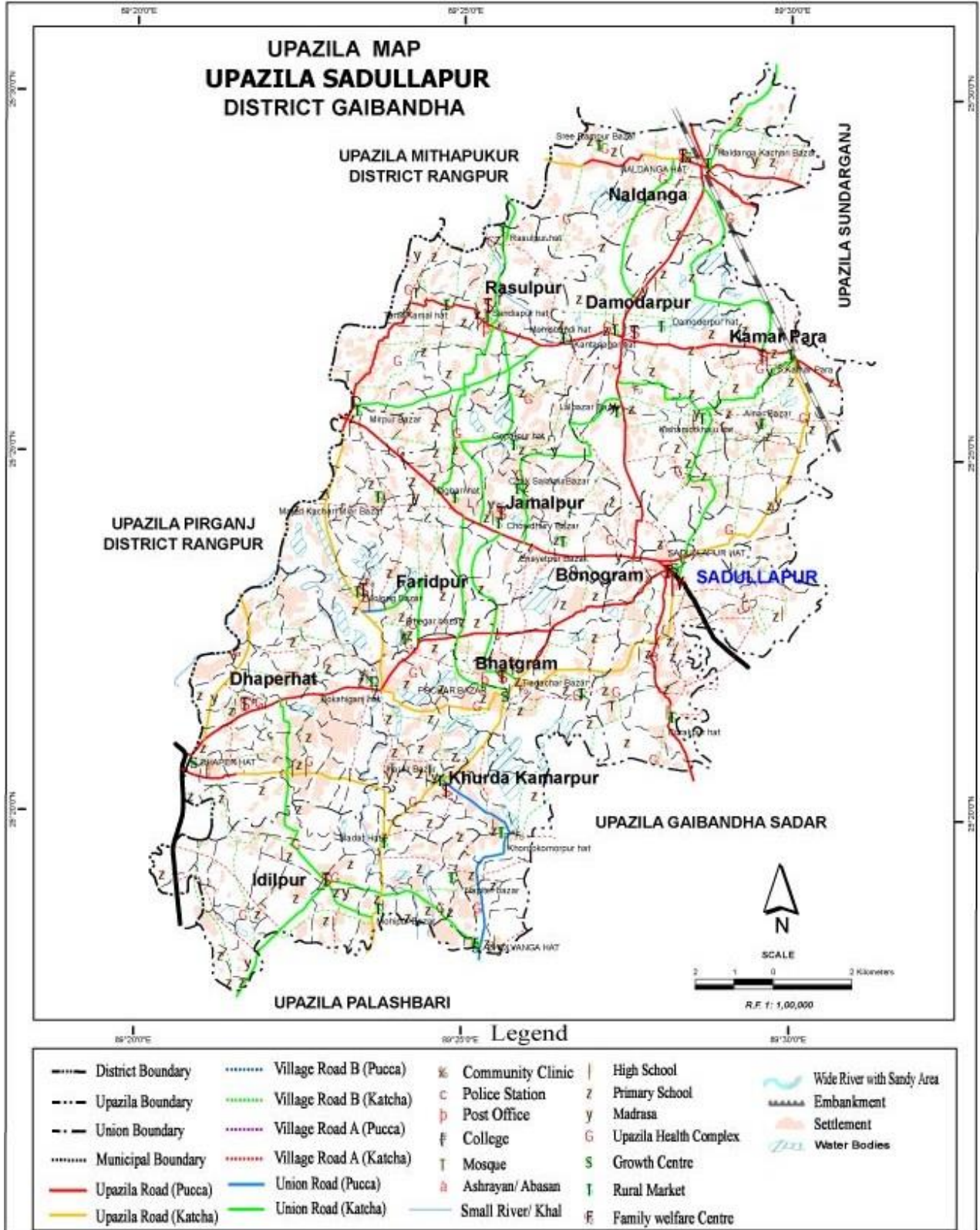
ক্রঃ	ইউনিয়নের নাম	কয়টি	উপকার	অপকার	সংক্ষিপ্ত বর্ণনা ইত্যাদি
১	রসুলপুর	০১	খালের পানি সেচ ব্যবস্থার কাজে ব্যবহার করা হয়। বিবিধ উপকার	নদীতে পানি বেশি হলে খালের মধ্যে পানি প্রবেশ করে ফলে অনেকটা আশে পাশের বাড়ী ঘর প্লাবিত হয়।	বর্ষা মৌসুমে এবং বন্যার সময় খাল গুলতে অতিরিক্ত পলি মাটি জমা হয়ে প্রায় সমতল জমি তে পরিণিত হওয়ার অবস্থা । তাই খরা মৌসুমে খাল গুলতে পানি থাকেনা বললেই চলে । খাল গুলতে পানি থাকা অবস্থায় মানুষ খাল হইতে জমিতে পানি সেচ, মৎস্য আহরন করে । এমত অবস্থায় সরকারী ভাবে পদক্ষেপ নিয়ে খাল গুলো খনন করা দরকার।
২	নলডাংগা	০১			
৩	দামোদরপুর	০১			
৪	জামালপুর	০৩			
৫	ফরিদপুর	০৪			
৬	ধাপেরহাট	০৩			
৭	ইদিলপুর	০১			
৮	ভাতগ্রাম	০২			
৯	বনগ্রাম	০৩			
১০	কামারপাড়া	০১			
১১	খোর্দ কোমরপুর	০২			
	মোট	১৯			

বিলঃ

ক্রমিক নং	ইউনিয়নের নাম	কয়টি	ব্যবহার	উপকারিতা	সংক্ষিপ্ত বর্ণনা ইত্যাদি
১	রসুলপুর	০৯	মৎস্য চাষ, সেচ কাজে ব্যবহার করা হয়। মাছ ধরা ও ফসল উৎপাদনে ব্যবহার করা হয়।	জেলেরা মাছ ধরে জীবিকা নির্বাহ করে এবং বিলের পানি সেচ কাজে ফসলের উপকারিতা হয়।	বর্ষা মৌসুমে এবং বন্যার সময় বিল গুলতে অতিরিক্ত পলি মাটি জমা হয়ে প্রায় সমতল জমিতে পরিনিত হওয়ার অবস্থা। তাই খরা মৌসুমে বিল গুলতে পানি থাকেনা বন্ধেই চলে। বিল গুলে তে পানি থাকা অবস্থায় মানুষ বিল হইতে জমিতে পানি সেচ, মৎস্য আহরণ করে। এমত অবস্থায় সরকারী ভাবে পদক্ষেপ নিয়ে বিল গুলো খনন করা দরকার।
২	নলডাঙ্গা	১৩			
৩	দামোদরপুর	০২			
৪	জামালপুর	০৫			
৫	ফরিদপুর	০৭			
৬	ধাপেরহাট	০৩			
৭	ইদিলপুর	০৪			
৮	ভাতগ্রাম	০১			
৯	বনগ্রাম	০২			
১০	কামারপাড়া	০৬			
১১	খোর্দ কোমরপুর	০২			
	মোট	৩৯			

তথ্য প্রদানকারী কর্মকর্তা ০৪ মো ০৪ আনিছুর রহমান, পরিসংখ্যান সহকারী, মোবাইল - ০১৭১৪৫৬৭০১১

সাদুল্লাপুর উপজেলার মানচিত্র



দ্বিতীয় অধ্যায়ঃ

দুর্যোগ, আপদ এবং বিপদাপন্নতা

২.১ দুর্যোগের সার্বিক ইতিহাস ০৪

গাইবান্ধা জেলার সাদুল্লাপুর উপজেলাটি খুব বেশী ঝুঁকিপূর্ণ এলাকা নয় তবে প্রতিবছর কোন না কোন প্রাকৃতিক দুর্যোগের সন্মুখীন হয়। ঘূর্ণিঝড় বন্যা, কাল বৈশাখী ঝড় সহ বিভিন্ন আপদে মানুষের স্বাভাবিক জীবন যাত্রা বিপন্ন এবং সম্পদের ব্যাপক ক্ষতি সাধন হয়। সাদুল্লাপুর উপজেলা দিয়ে বয়ে যাওয়া নদীগুলোর নব্যতা কমে যাওয়ায় বন্যা মৌসুমে নদীর দুকূল ভাসিয়ে শহর সহ উপজেলার ব্যাপক এলাকা প্লাবিত হয় তাছাড়া ডেনেজ ব্যবস্থা ভাল না থাকায় বর্ষা মৌসুমে অতি বৃষ্টির ফলে উপজেলার নিম্ন এলাকার বসতবাড়ীতে জলাবদ্ধতার সৃষ্টি করে। যা প্রায় একমাস স্থায়ী থাকে। নদী ভরাট দিন দিন প্রকট হওয়ায় এ এলাকায় বন্যা ও জলাবদ্ধতার মাত্রা বৃদ্ধি পাচ্ছে।

সাদুল্লাপুর উপজেলার প্রধান আপদ শৈত্যপ্রবাহ, খরা, কাল বৈশাখী ঝড়, বন্যা, ইত্যাদি। শৈত্যপ্রবাহ পৌষ, মাঘ মাসে হয়, খরা ফাল্গুন, চৈত্র, বন্যা আষাঢ়, শ্রাবন, ভাদ্র ও আশ্বিন মাসে ঘটে। অতিবৃষ্টি ও প্রাকৃতিক কারণে বন্যা হয়। বৈশাখ-জ্যৈষ্ঠ মাসে ঘূর্ণিঝড় ও কাল বৈশাখী ঝড় হয়। অতিতে বন্যার পানির উচ্চতা ৯-১১ ফুট হয়েছিল। ৩-৫ দিনের মধ্যে পুরো এলাকা প্লাবিত হয়ে গিয়েছিল। বন্যার পানি ২৫-৩০ দিন স্থায়ী হয়েছিল। বন্যার পানি, ঘূর্ণিঝড় ও কাল বৈশাখী ঝড় সাধারণত দক্ষিণ-পশ্চিম ও পূর্ব উত্তর কোন হতে প্রবাহিত হয়েছিল। শৈত্যপ্রবাহে প্রায় ২৫ লক্ষ টাকার ক্ষতি হয়, খরায় ক্ষতি হয় প্রায় ২০ লক্ষ টাকা, বন্যায় ক্ষতি হয় প্রায় ১০ লক্ষ টাকা, কাল বৈশাখী ঝড়ে ক্ষতি হয় প্রায় ১৬ লক্ষ ক্ষতি হয়। মানুষের ঘরবাড়ি নষ্ট হয়, ফসল নষ্ট হয়, যাতায়তের কষ্ট হয়, মানুষ মারা যায়, গবাদিপশু মারা যায়, নিরাপদ পানির সমস্যা হয় ও মানুষ আশ্রয়হীন হয় ও প্রতিষ্ঠান নষ্ট হয়।

২০০৩, ২০০৪, ২০০৯, ২০১১ ও ২০১২ সালে শৈত্যপ্রবাহ, ২০০৫, ২০০৮, ২০০৯, ২০১০, ২০১১, ২০১২ ও ২০১৩ সালে খরা, ২০০৩, ২০০৮, ২০০৯, ২০১১ ও ২০১২ সালে কাল বৈশাখী ঝড়, ২০০৫, ১৯৯৬ সালে বন্যা এতে মানুষের ঘরবাড়ি নষ্ট হয়, অবআঠামো নষ্ট হয়, ফসল নষ্ট হয়, যাতায়তের কষ্ট হয়, মানুষ মারা যায়, গবাদিপশু মারা যায়, নিরাপদ পানির সমস্যা হয় ও মানুষ আশ্রয়হীন হয়।

দুর্যোগের নাম	বছর	ক্ষতির পরিমাণ	কোন কোন খাত/ উৎপাদন ক্ষতিগ্রস্ত হয়
শৈত্যপ্রবাহ	২০১২	৩০,০০০০০	ফসল, গাছপালা, পশুপাখী, মানুষ ইত্যাদি।
খরা	১৯৯৯	২০,৪০০০০	ফসল, গাছপালা, পশুপাখী, মানুষ ইত্যাদি।
কালবৈশাখী ঝড়	২০০৫	১৬,০০০০০	ঘরবাড়ী, গাছপালা, প্রতিষ্ঠান, ইত্যাদি
বন্যা	১৯৯৬	১০,০০০০০	ঘরবাড়ী, ফসল, গাছপালা, প্রতিষ্ঠান, রাস্তাঘাট, মাছধরা জাল, হস্তচালিত নলকুপ ইত্যাদি।

তথ্য প্রদানকারী কর্মকর্তা ০৪ মোঃ আনিছুর রহমান, পরিসংখ্যান সহকারী ০১৭১৪৫৬৭০১১

২.২ উপজেলার আপদসমূহ

আপদ	অগ্রাধিকার
১. শৈত্যপ্রবাহ	শৈত প্রবাহ
২. কালবৈশাখী ঝড়	খরা
৩. খরা	কালবৈশাখী ঝড়
৪. ঝড়	বন্যা
৫. নদীভাঙ্গন	
৬. অতিবৃষ্টি	
৭. বন্যা	

২.৩ বিভিন্ন আপদ ও তার বর্তমান ভবিষ্যৎ চিত্র বিস্তারিত বর্ণনা ০৪

১. শৈত্য প্রবাহঃ

মাঝে মাঝে সাদুল্লাপুর উপজেলায় শৈত্যপ্রবাহ প্রকট আকার ধারণ করে। শৈত্যপ্রবাহ সাধারণত পৌষ-মাঘ মাসে হয়। শৈত্য প্রবাহের ফলে মানুষের কষ্ট বাড়ে, ফসলের ক্ষতি হয় ও মানুষ মারা যায়। এর মধ্যে ২০০৩, ২০০৪, ২০০৯, ২০১১ ও ২০১২ সালের শৈত্য প্রবাহে এই এলাকায় সবচেয়ে বেশী ক্ষতি হয়

২. খরাঃ

মাঝে মাঝে এই সাদুল্লাপুর উপজেলায় খরা প্রকট আকার ধারণ করে। খরা সাধারণত ফাল্গুন- চৈত্র ও বৈশাখ মাসে হয়। খরার ফলে বৃষ্টিপাত হয় না তাপমাত্রা বেড়ে যায় এতে মানুষের কষ্ট বাড়ে, ফসলের ক্ষতি হয়, খাল বিল শুকিয়ে যায় ও মানুষ মারা যায়। ২০০৩, ২০০৮, ২০০৯, ২০১০, ২০১১ ও ২০১৩ সালের খরায় এই এলাকায় সবচেয়ে বেশী ক্ষতি হয়।

৩. কালবৈশাখী ঝড়ঃ

মাঝে মাঝে সাদুল্লাপুর উপজেলায় কালবৈশাখী ঝড় আঘাত আনে। বৈশাখ জ্যৈষ্ঠ মাসে কালবৈশাখী ঝড় আঘাত হানে। কালবৈশাখী ঝড়ে এলাকার কৃষি ফসল, ঘরবাড়ি, রাস্তাঘাট, শিক্ষা প্রতিষ্ঠান ও গাছপালার ব্যাপক ক্ষতি সাধন হয়। এর মধ্যে ২০০৩, ২০০৯, ২০০৮, ২০১১ ও ২০১২ সালের কালবৈশাখী ঝড়ে এলাকার ব্যাপক ক্ষতি হয়।

৪. বন্যাঃ

সাদুল্লাপুর উপজেলা বন্যাপ্রবণ এলাকা হিসাবে পরিচিত নাহলেও মাঝে মাঝে কিছু কিছু অঞ্চল বন্যার পানি প্রবেশ করে। আষাঢ়, শ্রাবণ, ভাদ্র ও আশ্বিন মাসে ঘটে। যার ফলে কৃষি ফসল, অবকাঠামো, গাছপালা, আবাসন, মৎস্য ও শিক্ষা যোগাযোগ ইত্যাদির ক্ষেত্রে ক্ষতি হয়। আবাদি জমিতে বালি পড়ার কারণে ফসল চাষ করা যায় না। ২০০৫, ১৯৯৬ সালের বন্যা ছিল সবচেয়ে ব্যাপক

২.৪ বিপদাপন্নতা ও সক্ষমতাঃ

আপদ	বিপদাপন্ন	সক্ষমতা
১. শৈত প্রবাহ	<ul style="list-style-type: none">□ ফসলের ক্ষতি হয়।□ গাছপালার ক্ষতি হয়।□ জীবন যাত্রার মান ব্যহত হয়।	<ul style="list-style-type: none">□ শৈত প্রবাহ একটি জলবায়ু পরিবর্তনের প্রভাব। যার কারণে বেশি বেশি বনায়নের সৃষ্টি করা হচ্ছে।□ উপজেলায় শৈত প্রবাহ মোকাবেলায় শীত বস্ত্রের ব্যবস্থা আছে।□ ঘর-বাড়ী শীতের প্রকোপ হতে রক্ষা পেতে পারে সেভাবে তৈরী করার সুযোগ আছে।
২. খরা	<ul style="list-style-type: none">□ মাছের ক্ষতি হয়□ ফসলের ক্ষতি হয়।□ গাছপালার ক্ষতি হয়।□ জীবন যাত্রার মান ব্যহত হয়।	<ul style="list-style-type: none">□ গাছপালা লাগানোর সুযোগ আছে।□ পুকুর গভীর করে খননের সুযোগ আছে।□ পরিবেশব বন্ধব ফসল উৎপাদন-গবেষণা কেন্দ্র প্রতিষ্ঠার সুযোগ আছে।
২. কালবৈশাখী ঝড়	<ul style="list-style-type: none">❖ ঝড়ে গাছপালার ক্ষতি হয়।❖ ঘরবাড়ি নষ্ট হয়।❖ বসত-বাড়ীর চারপাশে ঝোপ-ঝাড় জাতীয় গাছপালা না থাকা এবং বড় বৃক্ষ থাকায় ঘূর্ণিঝড়ে গাছ ক্ষতিগ্রস্ত হয়ে বসত-বাড়ী নষ্ট করে দেয়।❖ ঘূর্ণিঝড়ে বসত-বাড়ী, কৃষি, মৎস্য, খাবার পানি, গাছপালা, অবকাঠামো ক্ষতিগ্রস্ত হয়।❖ দুর্বল স্যানিটেশন (কৌচা) থাকার ফলে ঘূর্ণিঝড়ে তা ক্ষতিগ্রস্ত হয়।❖ পশু-পাখির ঘূর্ণিঝড় সহনশীল আবাসস্থল না থাকায় ঘূর্ণিঝড়ে ক্ষতিগ্রস্ত হয়।❖ ঝড়ে নারী, শিশু ও প্রতিবন্ধীরা বেশী ক্ষতিগ্রস্ত হয়।	<ul style="list-style-type: none">❖ উপজেলা বনবিভাগ হইতে বেশি বেশি করে বনায়ন সৃষ্টি করা।❖ পূর্ব প্রস্তুতি হিসেবে কাচাঘর গুলোতে শক্ত খুটি লেগে মেরামত করা হয়।❖ ঘর-বাড়ী ঘূর্ণিঝড় সহনশীল হওয়ার সুযোগ আছে।❖ বসত বাড়ীর চারপাশে ঘূর্ণিঝড়ে র প্রবল বাতাস প্রতিরোধ করার জন্য ঝোপ-ঝাড় বিশিষ্ট বনজ/ফলদ গাছ লাগানোর সুযোগ আছে।❖ স্যানিটেশন মজবুত করার সুযোগ আছে।❖ পশুদের (গরু, ছাগল, মহিষ, ভেড়া) জন্য মজবুত আবাসস্থল নির্মাণ করার সুযোগ আছে।
৩. বন্যা	<ul style="list-style-type: none">❖ বন্যায় ফসলের ক্ষতি হয়।❖ যোগাযোগের কষ্ট হয়।❖ সাদুল্লাপুর উপজেলার নলডাঙ্গা, রসুলপুর, ভাতগ্রাম ইউনিয়নের কবরস্থান ডুবে যায়।❖ বন্যার সময় শিশু প্রতিবন্ধি, গর্ভবতী, বয়স্করা বেশি ঝুঁকিতে থাকে।	<ul style="list-style-type: none">❖ বন্যার সময় শিশু, প্রতিবন্ধি বয়স্কদের ক্ষেত্রে বিভিন্ন সংস্থার মাধ্যমে সচেতনতা মূলক প্রোগ্রাম করা হয়।

২.৫ সর্বাধিক বিপদাপন্ন এলাকা

আপদ	সর্বাধিক বিপদাপন্ন এলাকা	বিপদাপন্নের কারণ	বিপদাপন্নজন সংখ্যা
শৈত্যপ্রবাহ	সমগ্র উপজেলা	জলবায়ু পরিবর্তন	প্রায় ৫০৮৯৪ পরিবার
খরা	সমগ্র উপজেলা	গাছপালা কমে যাওয়া এবং জলবায়ু পরিবর্তন	প্রায় ২২০১৩ পরিবার
কাল বৈশাখী ঝড়	সমগ্র উপজেলা	গাছপালা কমে যাওয়া এবং জলবায়ু পরিবর্তন	প্রায় ৫৫০০ পরিবার
বন্যা	নলডাঙ্গা, রসুলপুর	নীচু এলাকা	প্রায় ৪৫২৭ পরিবার

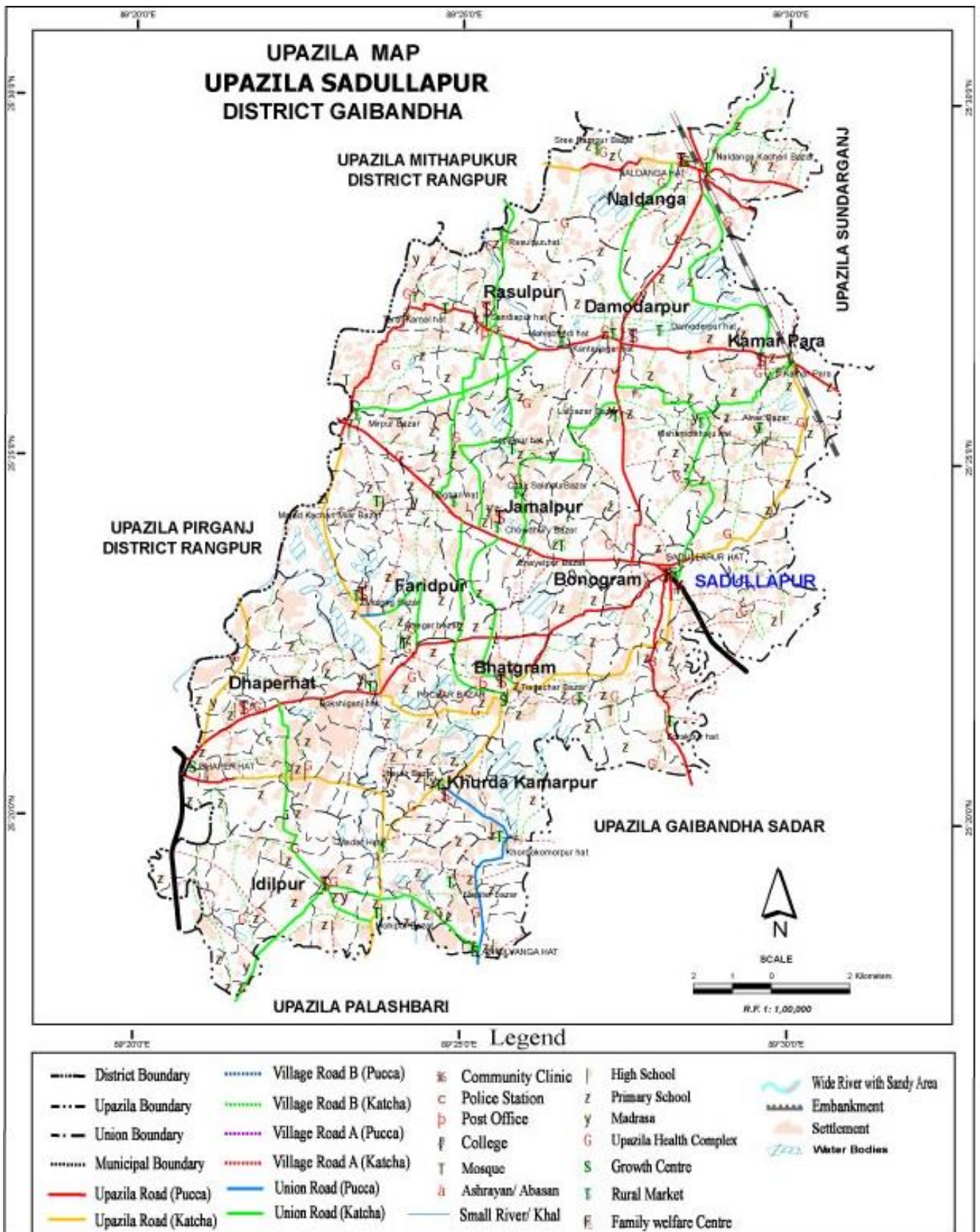
২.৬ উন্নয়ন পরিকল্পনার প্রধান খাতসমূহ

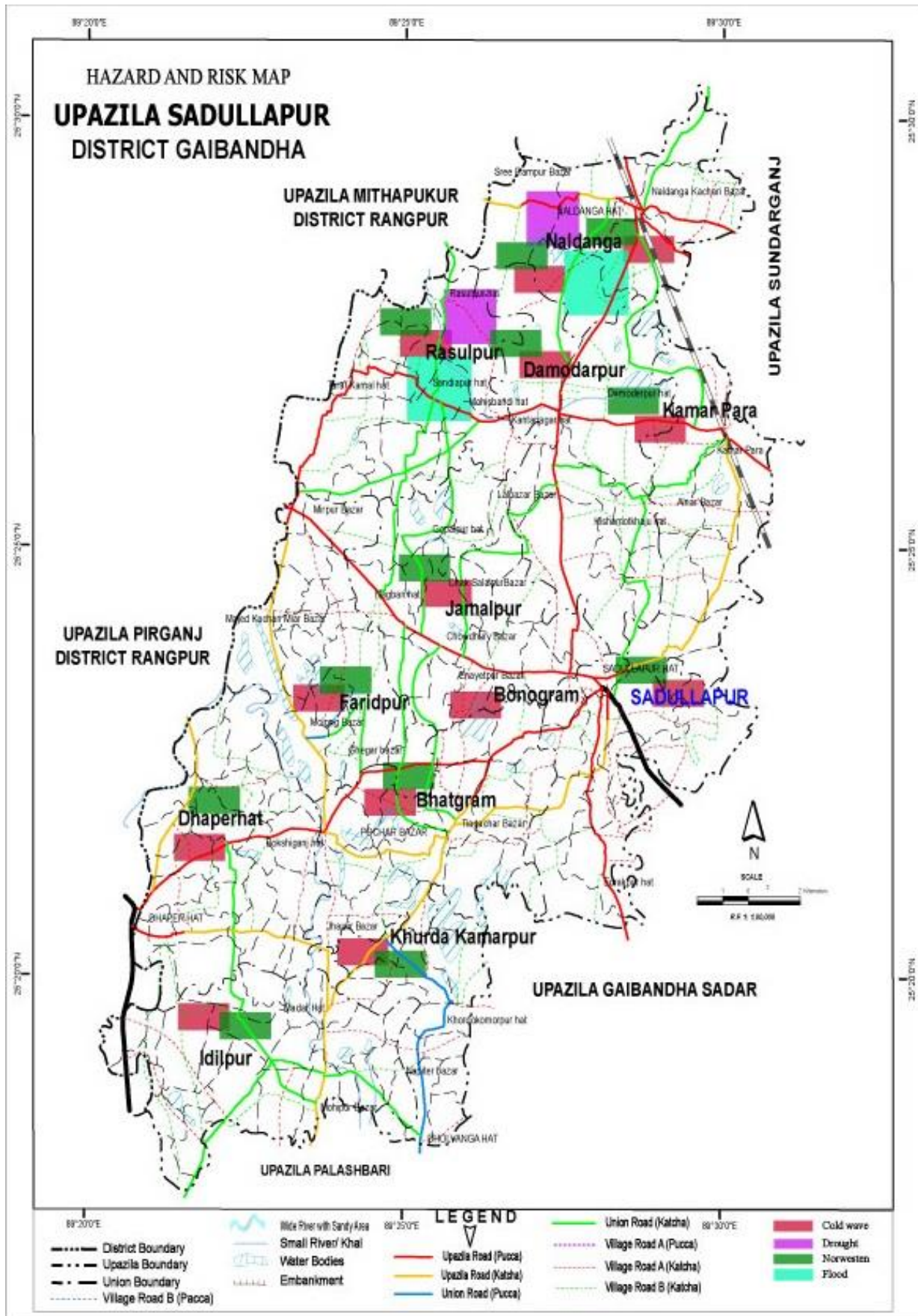
প্রধান খাত সমূহ	বিস্তারিত বর্ণনা	দুর্যোগ ঝুঁকি হ্রাসের সাথে সমন্বয়
কৃষি	<ul style="list-style-type: none"> সাদুল্লাপুর উপজেলায় ২০১২ সালের মত শৈত্যপ্রবাহ হলে ৪৬৬৮৩ একর জমির মধ্যে ৩১০০ একর জমির (আমন ধান, রবিশস্য, কুল, পেয়ারা, শাক সবজি) ফসল চাষের ব্যাপক ক্ষতি হতে পারে। সাদুল্লাপুর উপজেলায় খরার কারণে ৪৬৬৮৩ একর জমির মধ্যে ১৮০০ একর জমির ফসল চাষের ব্যাপক ক্ষতি হতে পারে সাদুল্লাপুর উপজেলায় ২০০৫ সালের মত কালবৈশাখী ঝড় হলে কিংবা বড় ধরনের কাল বৈশাখী ঝড় আঘাত হানলে ৪৬৬৮৩ একর জমির মধ্যে ২৪০০ একর জমির (আমন ধান, রবিশস্য, কুল, পেয়ারা, শাক সবজি) ফসল চাষের ব্যাপক ক্ষতি হতে পারে। সাদুল্লাপুর উপজেলায় ১৯৯৬ সালের মত বন্যা হলে মোট ৬৬৮৩ একর ফসলী জমির মধ্যে ৪৩০৪ একর জমির ফসল চাষের ব্যাপক ক্ষতি হতে পারে। 	<ul style="list-style-type: none"> আমন ধানের চারা উৎপাদনে বৃষ্টির পানি ব্যবহার করা কলমের ফল গাছ (রুট কাটিং/খাসিকরণ) সরবরাহ জমিতে জৈব সার ব্যবহার করা ঝড় পূর্বে খাড়া ধান গাছ (পাকা) মাটির সাথে চাপা দেওয়া বেড়ী-বঁধ শক্ত ও মজবুত করা ও পানি নিষ্কাশন ব্যবস্থার জন্য (ড্রেন) উন্নয়ন করা খাল খনন ও সেচ ব্যবস্থা নিশ্চিত করা
মৎস্য	<ul style="list-style-type: none"> সাদুল্লাপুর উপজেলাতে ১৯৯৬ সালের মত বন্যা হলে মোট ৪৩৫৪ টি পুকুরের মধ্যে ছোট-বড় ২১৫৪ টি পুকুরের বিভিন্ন জাতের মাছ ভেসে যেতে পারে। আবার খরার কারণে ইউনিয়নের বেশিরভাগ পুকুরের পানি শুকিয়ে যায় ফলে মাছ চাষ ব্যতহ হয়। 	<ul style="list-style-type: none"> পুকুরের পাড় মজবুত করা- বঁধ মেরামত ও তৈরী করা মৎস্যচাষীদের জন্য প্রশিক্ষণের ব্যবস্থা করা প্রতিবছর পুকুর সেচ দিয়ে কাঁদা কালো হলে ব্লিচিং পাউডার প্রয়োগ। তিন স্তর বিশিষ্ট মৎস্য চাষ করা বন্যা সময় পুকুর জালবেষ্টিত রাখা ক্ষতিগ্রস্থ দরিদ্র মৎস্যচাষীদের জন্য সহায়তা প্রদান করা মাছের বাজার উন্নতকরন
পশুসম্পদ	<ul style="list-style-type: none"> সাদুল্লাপুর উপজেলাতে ২০০৫ সালের মত কালবৈশাখী ঝড় হলে হলে ২০০ টি গরু, ৫০০ টি ছাগল, ২৫০ টি ভেড়া, ১৪ টি মহিষ, ৮০০ টি হাঁস, ৯৫৪ টি মুরগী, ২০২ টি বন্য পশুপাখি, ঝড়ের আঘাতে বিলিন হওয়া সহ মারা যেতে পারে। যাতে করে এলাকার প্রতিটি পরিবারের ক্ষতি হওয়া সহ প্রাকৃতিক সৌন্দর্য্য বিনষ্ট হওয়ার সম্ভাবনা রয়েছে। 	<ul style="list-style-type: none"> মাটির কিল্লা নির্মাণ করা সরকারী পতিত জমিতে গবাদি পশুর চারণভূমি তৈরি করা পশুরখাদ্য তৈরি করার জন্য মিল স্থাপন করার জন্য উদ্বুদ্ধ করা পাশাপাশি জমিতে একত্রে পাতি হাঁস, মৎস্য, সবজি চাষ করা আপদ সহনশীল সংকর জাতীয় পশুপাখি চাষে উদ্বুদ্ধ করা পশুর টিকা সরবরাহ নিশ্চিত করা

<p>স্বাস্থ্য</p>	<ul style="list-style-type: none"> • সাদুল্লাপুর উপজেলায় ঝড় হলে ২৪৪৭৯২ জনসংখ্যার মধ্যে ৬% লোক ডায়েরিয়া, ১০% লোক আমাশয় ২% টাইফয়েট ৪% লোকের জন্ডিস ৬% লোকের ডায়েরিয়া জনিত এবং ৬% লোক চর্ম রোগে আক্রান্ত হওয়া সহ অকালে মারা যেতে পারে। যার ফলে উপজেলার প্রতিটি পরিবার আর্থিক অস্বচ্ছলতা সহ বিভিন্নভাবে ক্ষতিগ্রস্ত হতে পারে। • সাদুল্লাপুর উপজেলায় বন্যা হলে ২৮৭৪২৬ জনসংখ্যার মধ্যে ৩% লোক ডায়েরিয়া, ৩% লোক আমাশয় ২% টাইফয়েট ২% লোকের জন্ডিস ৬% লোকের ডায়েরিয়া জনিত এবং ৩% লোক চর্ম রোগে আক্রান্ত হওয়া সহ অকালে মারা যেতে পারে। • খরা ও শৈত্যপ্রবাহে ২% -৩% লোক বিভিন্ন রোগে আক্রান্ত হতে পারে। 	<ul style="list-style-type: none"> • স্বাস্থ্য বিষয়ে সচেতনতা বৃদ্ধি করা • দুর্যোগে স্বস্থের ঝুঁকি বিষয়ে ডাক্তারদের জন্য প্রশিক্ষণের ব্যবস্থা করা • ইউনিয়ন পর্যায়ে স্বাস্থ্যকেন্দ্র ও কমিউনিটি ক্লিনিকের সেবার মান বৃদ্ধি করা • প্রাথমিক চিকিৎসার প্রয়োজনীয় ঔষধ সরবরাহ নিশ্চিত করা • বিশুদ্ধ খাবার পানির ব্যবস্থা করা • দুর্যোগের কারণে পশু ব্যক্তিদের পুনর্বাসনের ব্যবস্থা করা • পর্যাপ্ত টিকা ও প্রতিষেধকের ব্যবস্থা করা
<p>জীবিকা</p>	<ul style="list-style-type: none"> • সাদুল্লাপুর উপজেলায় মোটামুটি ৫ ধরনের জীবিকার লোক আছে। যথা-কৃষিজীবী, মৎস্যজীবী, ক্ষুদ্র ও মাঝারী ব্যবসায়ী, শ্রমিক ও চাকুরীজীবী। ঝড় বা বন্যার কারণে কৃষিজীবী ৮০ % মৎস্যজীবী ৩% ক্ষুদ্র ও মাঝারী ব্যবসায়ী ৫% শ্রমিক ও চাকুরীজীবী ৭ % প্রত্যক্ষ এবং পরোক্ষ ভাবে ক্ষতিগ্রস্ত হতে পারে। 	<ul style="list-style-type: none"> • টেকসই বিকল্প জীবিকা সৃষ্টি করার লক্ষ্যে প্রশিক্ষণ প্রদান করা • টেকসই বিকল্প জীবিকা সৃষ্টি করা • মহিলাদের জন্য বসতবাড়ীতে আয়ের ব্যবস্থা করা • স্থানীয় সম্পদের সর্বোত্তম ব্যবহার নিশ্চিত করে • জনগোষ্ঠি ভিত্তিক বনায়ন সৃষ্টি করা • সমাজিক খাদ্য নিরাপত্তা ব্যবস্থা বৃদ্ধি করা • বিপদাপন্ন জনগোষ্ঠির জীবিকা নিশ্চিত করার জন্য সহায়তা প্রদান করা • টেকসই বিকল্প জীবিকা সৃষ্টি করার লক্ষ্যে প্রশিক্ষণ প্রদান করা
<p>গাছপালা</p>	<ul style="list-style-type: none"> • সাদুল্লাপুর উপজেলাতে শৈত্যপ্রবাহ হলে ১০০০০ ফলজ গাছ ১৩৫০ বনজ গাছ, ৪২৫ ঔষধি গাছ সহ ৫০ টি নার্সারীর চারাগাছের ক্ষতি হতে পারে। • সাদুল্লাপুর উপজেলাতে বন্যা বা হলে ১৫০০০ ফলজ গাছ, ৫০০ বনজ গাছ, ৩০০ টি ঔষধি গাছ সহ ২০ টি নার্সারীর চারাগাছের ক্ষতি হতে পারে। 	<ul style="list-style-type: none"> • রাস্তা ও বেড়ী বাঁধের দুই পাশে বৃক্ষ রোপণ করা; • বাড়ির আশে পাশে বৃক্ষ রোপণ করার জন্য জনগণকে উৎসাহিত করন। • প্যারাবন সৃষ্টি করা; • পরিবেশ বিষয়ে সচেতনতা বৃদ্ধি করা; • অবৈধভাবে গাছ কাটা নিয়ন্ত্রণ করার জন্য আইনগত ব্যবস্থা গ্রহণ ও প্রয়োগ করা। • বসত বাড়ীর ভিটা উচু করতে হবে। সাথে সাথে চারা রোপন করার জন্য মাটির মাদা তৈরী (১,৫-২ফুট ব্যাসের) ও উচু করতে হবে • নিচু জমিতে বড়গাছ লাগাতে হবে। • মাটির আদ্রতা রক্ষার জন্য গাছের গোড়ায় মাদা তৈরী করতে হবে। যা খরার সময় বাষ্পিভবন রোধ করবে। • ঝড়ের ঝুঁকি হ্রাস করার জন্য বসতবাড়ীর চারপাশে গুল্ম জাতীয় গাছ বেশী করে লাগাতে হবে। সাথে সাথে ফলদ গাছের চারা শক্ত খুঁটি দিয়ে বাঁধতে হবে।

<p>অবকাঠামো</p>	<ul style="list-style-type: none"> • সাদুল্লাপুর উপজেলায় ২০০৫ সালের মত কালবৈশাখী ঝড় হলে হলে ২৫ টি প্রাথমিক বিদ্যালয়, ৫ টি মাধ্যমিক বিদ্যালয়, ৩ টি মাদ্রাসা, ১৫ টি মসজিদ, ৫ টি মন্দির, ৬ টি সরকারী ও বেসরকারী অফিস ২ টি স্বাস্থ্য কেন্দ্র, ৬ টি ক্লিনিক , ২০ টি কালভার্ট, ১৫ টি ব্রীজ, ১৫ কিলোমিটার পাকা রাস্তা, ১০ কিলোমিটার কাঁচা রাস্তা ঝড়ের আঘাতে আংশিক বা সম্পূর্ণ বিনষ্ট হতে পারে। 	<ul style="list-style-type: none"> • রাস্তা উচু ও পাকা করা • বেড়িবাঁধ নির্মাণ ও সংস্কার করা; • প্রয়োজনীয় কালভার্ট ও ব্রীজ নির্মাণ করা • সুইচগেট নির্মাণ করা • পর্যাপ্ত সাইক্লোন সেন্টার নির্মাণ করা • অবকাঠামো স্থাপনার চারিদিকে, রাস্তা ও খালসমূহের দুই ধারে বৃক্ষ রোপণ করা;
<p>ঘরবাড়ী</p>	<ul style="list-style-type: none"> • সাদুল্লাপুর উপজেলায় ২০০৫ সালের মত কালবৈশাখী ঝড় হলে ১৩৪৪ টি কাঁচা ঘড় ২৫ টি পাকা ঘর, ২১১ টি আধাপাকা ঘরবাড়ী ঝড়ের আঘাতে আংশিক কিংবা সম্পূর্ণ বিনষ্ট হতে পারে। • সাদুল্লাপুর উপজেলায় বন্যা বৃদ্ধি পেতে থাকলে ৪০০ টি কাঁচা ঘরবাড়ী , ১৫০ টি পাকা ঘড়, ১০০ টি আধাপাকা ঘরবাড়ী পানির চাপে আংশিক কিংবা সম্পূর্ণ বিনষ্ট হতে পারে। 	<ul style="list-style-type: none"> • বসত বাড়িসহ বিভিন্ন স্থাপনা উপকূল হতে দুরে ও উঁচু স্থানে মজবুতভাবে নির্মাণ করা; • দুর্যোগ সহনশীল বাড়ী নির্মাণ করা • দুর্যোগ সহনশীল বাড়ী নির্মাণ করার জন্য সুদক্ষ ঋণের ব্যবস্থা করা • বেড়িবাঁধ নির্মাণ ও সংস্কার করা; • বসত বাড়িসহ বিভিন্ন স্থাপনার চারিদিকে, রাস্তা ও খালসমূহের দুই ধারে বৃক্ষ রোপণ করা;
<p>স্যানিটেশন</p>	<ul style="list-style-type: none"> • সাদুল্লাপুর উপজেলায় বন্যা হলে ৪৫৫ টি কাঁচা ২১৫ টি আধাপাকা পায়খানা এবং ৪০ টি সংরক্ষিত পুকুরের পানি আংশিক কিংবা সম্পূর্ণ বিনষ্ট হতে পারে। 	<ul style="list-style-type: none"> • স্যানিটেশন বিষয়ে সচেতনতা বাড়ানো • পুকুর খনন ও সংরক্ষিত পুকুর পুন:খনন • পর্যাপ্ত পল্ড স্যান্ড ফিল্টার ও রেইন ওয়াটার হারভেস্টার স্থাপন করা , • দুর্যোগ সহনশীল ও স্বাস্থ্যসম্মত পায়খানা নির্মাণ করা • পানিও পয়:নিষ্কাশন ব্যবস্থা নিশ্চিত করে পর্যাপ্ত সাইক্লোন সেন্টার নির্মাণ করা

তথ্য প্রদানকারী কর্মকর্তা ০৪ মনিরুজ্জামান মনির, উপজেলা প্রকল্প বাস্তবায়ন কর্মকর্তা, মোবাইল ০৪ ০১৭১৯৪৩১০৪৫





২.৯ আপদের মৌসুমী দিনপঞ্জি

ক্রঃ নং	জীবিকাসমূহ	বৈশাখ	জ্যৈষ্ঠ	আষাঢ়	শ্রাবন	ভাদ্র	আশ্বিন	কার্তিক	অগ্রহায়ণ	পৌষ	মাঘ	ফাল্গুন	চৈত্র
০১	শৈত্যপ্রবাহ												
০২	খরা												
০৩	কালবৈশাখী ঝড়												
০৪	বন্যা												

দিনপঞ্জি বিশ্লেষণ

আপদগুলো এই এলাকাতে বছরের বারো মাসের মধ্যে কোন্ কোন্ মাসে সংগঠিত হয় এবং কোন্ কোন্ মাসে এর প্রভাব বেশি বা কম থাকে তা রেখাচিত্রের মাধ্যমে মৌসুমী দিনপঞ্জিতে দেখানো হয়েছে। এ কাজের অংশ হিসেবে অংশগ্রহণকারীদের সাথে আলোচনার মাধ্যমে জানা যায়:

- গাইবান্ধা জেলায় শৈত্যপ্রবাহের প্রকপ খুব বেশী। অগ্রহায়ণ, পৌষ, মাঘ মাসে সাধারণত শৈত্যপ্রবাহ প্রবাহিত হয়। শৈত্যপ্রবাহের ফলে ফসলের ব্যাপক ক্ষতি হয়।
- সাদুল্লাপুর উপজেলার খরা সংঘটিত আপদের মধ্যে একটি। খরার কারণে এখানকার অনেক ফসল সেচের অভাবে নষ্ট হচ্ছে। আবার যেগুলো কোনো মতে হচ্ছে তাতেও পর্যাপ্ত পানির অভাবে ফলন কমে যাচ্ছে। আবার এই খরার কারণে সংরক্ষিত পুকুরের পানি শুকিয়ে যাওয়ায় এবং ভূগর্ভস্থ পানির স্তর নিচের দিকে নেমে যাওয়ায় দেখা দিচ্ছে পানীয় জলের চরম সংকট। ফাল্গুন থেকে চৈত্র মাস পর্যন্ত এই এলাকাতে খরা দেখা যায়।
- কালবৈশাখী ঝড় আর একটি মারাত্মক আপদ। কালবৈশাখী ঝড় এই এলাকার ঘরবাড়ি, জমির ফসল ও গাছপালার ব্যাপক ক্ষতি করে। কালবৈশাখী ঝড় সাধারণত, বৈশাখ, জ্যৈষ্ঠ, মাস থেকে আষাঢ়, মাসের মাঝামাঝি সময়ের মধ্যে ঘটে থাকে।
- সাদুল্লাপুর উপজেলার নলডাঙ্গা ও রসুলপুর এই দুই ইউনিয়নে বন্যা বেশী হয়। জ্যৈষ্ঠ থেকে আশ্বিন মাঘ পর্যন্ত বন্যার প্রকপ দেখা যায়।

২.১০ জীবিকার মৌসুমী দিনপঞ্জি

ক্রঃ নং	জীবিকাসমূহ	বৈশাখ	জ্যৈষ্ঠ	আষাঢ়	শ্রাবন	ভাদ্র	আশ্বিন	কার্তিক	অগ্রহায়ণ	পৌষ	মাঘ	ফাল্গুন	চৈত্র
০১	কৃষক												
০২	মৎস্য জীব												
০৩	দিনমজুর												
০৪	ব্যবসায়ী												

কৃষক ০ঃ কৃষকদের ক্ষেত্রে জ্যৈষ্ঠ থেকে আষাঢ় মাস পর্যন্ত বোর ধান লাগানোর কাজে ব্যস্ত থাকে এবং শ্রাবন, ভাদ্র, আশ্বিন মাস পর্যন্ত তাদের কোন কাজ থাকে না কার্তিক এর মাঝামাঝি থেকে অগ্রহায়ণ মাসে তারা ধান মাড়াই করার কাজে ব্যস্ত থাকতে হয় এবং মাঘ ফাল্গুন মাসে ইরি লাগানো কাজে ব্যস্ত হয়ে পড়ে।

মৎস্য জীব ০ঃ জ্যৈষ্ঠ আষাঢ় মাসে পুকুরে মাছ চাষ করা হয়। শ্রাবন ও ভাদ্র মাসে বন্যার আশংকা থাকে বন্যার কবল থেকে মাছের বাচ্চার জন্য পূর্ব প্রস্তুতি রাখতে হয়। পৌষ মাঘ মাসে পানির স্তর নিচে যেতে থাকে যার কারণে মাছের বৃদ্ধি কম হয় এবং কম সময়ে মাছ বিক্রি করতে হয়। যার কারণে তাদের জীবিকার খানিকটা প্রভাব পড়ে।

দিনমজুর ০ঃ জ্যৈষ্ঠ আষাঢ় মাসে এই এলাকায় ইরি ধান কাটার কাজ করে কার্তিক মাস পর্যন্ত তাদেরকে বসে থাকতে হয় যার ফলে তাদের চার মাস এলাকার বাইরে কাজের সন্ধানে যেতে হয়।

ব্যবসায়ী ০ঃ ব্যবসায়ীদের ক্ষেত্রে বৈশাখ জ্যৈষ্ঠ আষাঢ় কার্তিক অগ্রহায়ণ পৌষ এই ছয় মাস পর্যন্ত ব্যবসা ভাল চললেও বাকী ছয় মাস এলাকায় কাজ না থাকায় এবং লোক জনের আয় কমে যাওয়ায় ব্যবসায় বেচা কেনা অনেকাংশে কমে যায়।

২.১১ জীবন এবং জীবিকা সম্পর্কিত বিপদাপন্নতা

ক্রমিক নং	জীবিকাসমূহ	আপদ/দুর্যোগ সমূহ				
		বন্যা	নদীভাঙন	শৈত প্রবাহ	খরা	কালবৈশাখী ঝড়
০১	কৃষক					
০২	মৎস্য জীব					
০৩	দিনমজুর					
০৪	ব্যবসায়ী					

শৈত প্রবাহ	০৪ শৈত প্রবাহে কৃষি ফসলের ক্ষতি হয়। ফলে কৃষক আর্থিক সংকটে দিন যাপন করে। এছাড়া এসময়ে দিনমজুরের কাজের অভাব দেখা দেয়। এবং শৈত প্রবাহের কারণে দিনমজুরাও কাজে যেতে পারেনা। ফলে তারা আর্থিক সংকটে দিন কাটায়।
খরা	০৪ খরায় ফসলসহ গাছ-পলা, সবজি মরে যায়। ফলে ফলে অর্থনৈতিকভাবে সকলেই ক্ষতিগ্রস্ত হয়।
কাল বৈশাখী ঝড়	০৪ কালবৈশাখী ঝড়ে ঘর-বাড়ি, গাছ-পালাসহ ফসলের ক্ষতি হয়। নতুন করে ঘর তৈরী ও মেরামত করতে হয়। ফসল নষ্ট হয়ে যাওয়া ফলনের ঘাটতি পড়ে। বিভিন্ন সরকারী ও বেসরকারী অবকাঠামো পুনঃ নির্মাণ করা দরকার হয়।
বন্যা	০৪ বন্যায় কৃষি ফসল ব্যাপকভাবে নষ্ট হয়। শুধুমাত্র কৃষিনির্ভর জনগণের আর্থিকভাবে ক্ষতিগ্রস্ত হয়। দরিদ্র কৃষক ও দিনমজুরদের কাচা ঘর-বাড়ি বন্যায় ক্ষতি হলে ঘর-বাড়ি মেরামতের জন্য অতিরিক্ত অর্থের প্রয়োজন হয়। এই অর্থ যোগান দরিদ্রদের জন্য কষ্টসাধ্য হয়ে পড়ে। বন্যায় পুকুরের মাছ ও পোনা ভেসে যায়। এত মৎস্যচাষীদের ক্ষতি হয়। বন্যার কারণে দিনমজুররা কাজ পায়না ফলে অর্থনৈতিকভাবে কষ্টে দিন কাটে। ব্যবসায়ীদের ব্যবসার দ্রব্য-সামগ্রী বন্যার পানিতে ক্ষতি-গ্রস্ত হয় এতে ব্যবসায়ীর ব্যবসার ক্ষতি হয়। এছাড়া বেচা-কেনা কম হয়। ফরে ব্যবসায়ীদের আর্থিক ক্ষতির সম্মুখীন হয়।

২.১২ খাত ভিত্তিক আপদ ও ঝুঁকির বর্ণনা

প্রতিটি ইউনিয়নের আপদ সমূহ চিহ্নিতকরণ ও তার সংশ্লিষ্ট বিপদাপন্ন খাত ও উপাদান এবং এলাকা সমূহ নির্ধারণের পর আপদত সমূহে সংশ্লিষ্ট ঝুঁকি সমূহ চিহ্নিত ও তালিকা প্রস্তুত ও বিবরণ লিপিবদ্ধ করা হয়েছে। বিভিন্ন পেশাজীবী জনগোষ্ঠির মতামতের ভিত্তিতে এবং তাদের অগ্রাধিকার ভিত্তিতে ঝুঁকি সমূহ নিরূপন করা হয়েছে।

উপজেলার বিপদাপন্ন খাতসমূহ চিহ্নিতকরণ

আপদসমূহ	বিপদাপন্ন সামাজিক উপাদানসমূহ									
	ফসল	গাছপালা	পশু সম্পদ	মৎস্য সম্পদ	ঘরবাড়ি	রাস্তাঘাট	ব্রীজ কালার্জাট	শিক্ষা প্রতিষ্ঠান	স্বাস্থ্য	আশ্রয়কেন্দ্র
শৈত প্রবাহ										
খরা										
কাল বৈশাখী ঝড়										
বন্যা										

শৈত প্রবাহ	০৪ সাদুল্লাপুর উপজেলায় ২০১২ সালের মত শৈত প্রবাহ হলে নলডাঙ্গা ইউনিয়নের মোট ৪০৩৩ একর ফসলী জমির মধ্যে ২৮৪১ একর জমির আমন চাষের ব্যাপক ক্ষতি হতে পারে। যার ফলে ১৫৭২ পরিবার প্রত্যক্ষ ও পরোক্ষ ভাবে ক্ষতি হতে পারে। রসুলপুর ইউনিয়নের মোট ৪৫৩০ একর ফসলী জমির মধ্যে ৫৮০ একর জমির আমন চাষের ব্যাপক ক্ষতি হতে পারে। যার ফলে ৮৪১ পরিবার প্রত্যক্ষ ও পরোক্ষ ভাবে ক্ষতি হতে পারে। দামোদরপুর ইউনিয়নের মোট ৫২৮৭ একর ফসলী জমির মধ্যে ৩৮৭ একর জমির আমন চাষের ব্যাপক ক্ষতি হতে পারে। যার ফলে ৪৫০ পরিবার প্রত্যক্ষ ও পরোক্ষ ভাবে ক্ষতি হতে পারে। জামালপুর ইউনিয়নের মোট ৪৯৯০ একর ফসলী জমির মধ্যে ৩৫৬ একর জমির আমন চাষের ব্যাপক ক্ষতি হতে পারে। যার ফলে ৫৭৪ পরিবার প্রত্যক্ষ ও পরোক্ষ ভাবে ক্ষতি হতে পারে। ফরিদপুর ইউনিয়নের মোট ৩৬৯০ একর ফসলী জমির মধ্যে ৩৫৮ একর জমির আমন চাষের ব্যাপক ক্ষতি হতে পারে। যার ফলে ৩৬৮ পরিবার প্রত্যক্ষ ও পরোক্ষ ভাবে ক্ষতি হতে পারে। ধাপেরহাট ইউনিয়নের মোট ৪৭৮০ একর ফসলী জমির মধ্যে ৩৬৬ একর জমির আমন চাষের ব্যাপক ক্ষতি হতে পারে। যার ফলে ৪৮০ পরিবার প্রত্যক্ষ ও পরোক্ষ ভাবে ক্ষতি হতে পারে। হুদিলপুর ইউনিয়নের মোট ৪৯৯৫ একর ফসলী জমির মধ্যে ২৮৭ একর জমির আমন চাষের ব্যাপক ক্ষতি হতে পারে। যার ফলে ৩৬৫ পরিবার প্রত্যক্ষ ও পরোক্ষ ভাবে ক্ষতি হতে পারে। ভাতগ্রাম ইউনিয়নের মোট ৪১৯৭ একর ফসলী জমির মধ্যে ৪৭১ একর জমির আমন চাষের ব্যাপক ক্ষতি হতে পারে। যার ফলে ২৫৪ পরিবার প্রত্যক্ষ ও পরোক্ষ ভাবে ক্ষতি হতে পারে। বনগ্রাম ইউনিয়নের মোট ৩৮০১ একর ফসলী জমির মধ্যে ১২৪ একর জমির আমন চাষের ব্যাপক ক্ষতি হতে পারে। যার ফলে ৫৮৪ পরিবার প্রত্যক্ষ ও পরোক্ষ ভাবে ক্ষতি হতে পারে। কামারপাড়া ইউনিয়নের মোট ৩৯৮০ একর ফসলী জমির মধ্যে ২৬৪ একর জমির আমন চাষের ব্যাপক ক্ষতি হতে পারে। যার ফলে ৮৯ পরিবার প্রত্যক্ষ ও পরোক্ষ ভাবে ক্ষতি হতে পারে। খোর্দ কোমরপুর ইউনিয়নের মোট ২৪০০ একর ফসলী জমির মধ্যে ১৩৬ একর জমির আমন চাষের ব্যাপক ক্ষতি হতে পারে। যার ফলে ১৭৬ পরিবার প্রত্যক্ষ ও পরোক্ষ ভাবে ক্ষতি হতে পারে।
-------------------	---

পারে। যার ফলে ৫৭০ পরিবার প্রত্যক্ষ ও পরোক্ষ ভাবে ক্ষতি হতে পারে। ইদিলপুর ইউনিয়নের মোট ৪৯৯৫ একর ফসলী জমির মধ্যে ৩৪৭ একর জমির আমন চাষের ব্যাপক ক্ষতি হতে পারে। যার ফলে ৪৭৫ পরিবার প্রত্যক্ষ ও পরোক্ষ ভাবে ক্ষতি হতে পারে। ভাতগ্রাম ইউনিয়নের মোট ৪১৯৭ একর ফসলী জমির মধ্যে ৩৪৮ একর জমির আমন চাষের ব্যাপক ক্ষতি হতে পারে। যার ফলে ৪২২ পরিবার প্রত্যক্ষ ও পরোক্ষ ভাবে ক্ষতি হতে পারে। বনগ্রাম ইউনিয়নের মোট ৩৮০১ একর ফসলী জমির মধ্যে ১২০ একর জমির আমন চাষের ব্যাপক ক্ষতি হতে পারে। যার ফলে ৪৮৭ পরিবার প্রত্যক্ষ ও পরোক্ষ ভাবে ক্ষতি হতে পারে। কামারপাড়া ইউনিয়নের মোট ৩৯৮০ একর ফসলী জমির মধ্যে ১৬২ একর জমির আমন চাষের ব্যাপক ক্ষতি হতে পারে। যার ফলে ৭৮ পরিবার প্রত্যক্ষ ও পরোক্ষ ভাবে ক্ষতি হতে পারে। খোর্দ কোমরপুর ইউনিয়নের মোট ২৪০০ একর ফসলী জমির মধ্যে ১৪১ একর জমির আমন চাষের ব্যাপক ক্ষতি হতে পারে। যার ফলে ১৮০ পরিবার প্রত্যক্ষ ও পরোক্ষ ভাবে ক্ষতি হতে পারে।

তথ্য প্রদানকারী কর্মকর্তা: মোঃ ওবায়দুর রহমান, উপজেলা কৃষি কর্মকর্তা, সাদুল্লাপুর, গাইবান্ধা। ০১৭১২০৩৪২০১

বিপদাপন্নতা সামাজিক উপাদান	বিপদাপন্নতা নিরসনের উপায়					
	শৈত প্রবাহ	খরা	কালবৈশাখী ঝড়	বন্যা	নদী ভাঙ্গন	ঘূর্ণিঝড়
ফসল	এলাকার সকল রাস্তার দুই পার্শ্বে গাছ লাগাতে হবে।	রাস্তার দুই পার্শ্বে এবং বাড়ির আঙ্গিনায় ও আবাদী জমির আইল দিয়ে বেশী করে গাছ লাগাতে হবে।	রাস্তার দুই পার্শ্বে এবং বাড়ির আঙ্গিনায় ও আবাদী জমির আইল দিয়ে বেশী করে গাছ লাগাতে হবে।	বন্যা কবলিত এলাকার নদীর পাশ দিয়ে উচু বাঁধ তৈরী করতে হবে। এবং প্রতিটি নদী খনন করে নদীর গভীরতা বৃদ্ধি করতে হবে।	পাইলিং এর মাধ্যমে নদীর গতি পথ ঠিক রাখা।	এলাকার সকল রাস্তার দুই পার্শ্বে গাছ লাগাতে হবে।
গাছপালা	অধিক শীত সহনীয় জাতের চারা লাগাতে হবে।	খরা সহনীয় জাতের চারা বপন করতে হবে।	শক্ত মজবুত এবং ঝড় সহনশীল জাতের গাছ লাগাতে হবে।	বন্যা সহনীয় চারাগাছ লাগাতে হবে।	নদী ভাঙ্গন রোধে নদীন শাসণ ও নদী ড্রেজিং অব্যাহত রাখতে হবে।	শক্ত মজবুত এবং ঝড় সহনশীল জাতের গাছ লাগাতে হবে।
পশু সম্পদ	পশুদের আশ্রয় কেন্দ্র গুলি শক্ত মজবুত এবং চারপাশ দিয়ে বেড়া থাকতে হবে। ঘরের ভিতরে তাপের ব্যবস্থা করতে হবে।	অধিক তাপ/খরা সহনীয় জাত নির্বাচন করতে হবে।	ঝড়ের সময় পশু সম্পদ নিরাপদ আশ্রয়কেন্দ্রে রাখতে হবে।	বন্যার সময় উচু স্থানে পশু সম্পদ রাখার ব্যবস্থা করতে হবে।	নদী ভাঙ্গনের সময় পশুসম্পদ নিরাপদ স্থানে রাখতে হবে।	ঝড়ের সময় পশু সম্পদ নিরাপদ আশ্রয়কেন্দ্রে রাখতে হবে।
মৎস্য সম্পদ	পুকুরের চারপার্শ্বে অধিক পরিমাণে গাছ লাগাতে হবে।	খরার সময় প্রতিটি পুকুরে সেচের মাধ্যমে পানি দিতে হবে।	ঝড় মৎস্য সম্পদের তেমন কোন ক্ষতি করে না।	বন্যার সময় পুকুরের চার পাশের পার উচু রাখতে হবে।	নদী ভাঙ্গন এলাকায় কোন স্থায়ী ভাবে মৎস্য ক্ষেত্র করা যাবে না।	ঝড় মৎস্য সম্পদের তেমন কোন ক্ষতি করে না।
ঘরবাড়ী	শৈত প্রবাহ শুরুর পূর্বে ঘরবাড়ী ঠিক করতে হবে। এবং বাড়ির চারপার্শ্বে বেড়া দিতে হবে।	বাড়ির আসে পাসে অধিক পরিমাণে গাছ লাগাতে হবে।	ঝড়ের পূর্বে ঘর বাড়ি মেরামত করতে হবে।	বন্যা প্রবণ এলাকায় বসত ভিটা উচু করে ঘর বাড়ি বানাতে হবে।	নদী ভাঙ্গন এলাকায় স্থায়ী বসত বাড়ি করা যাবে না।	ঝড়ের পূর্বে ঘর বাড়ি মেরামত করতে হবে।
রাস্তা ঘাট	শৈত প্রবাহে রাস্তা ঘাটের তেমন কোন ক্ষতি হয়না।	খরায় রাস্তা ঘাটের তেমন কোন ক্ষতি হয়না।	ঝড়ে রাস্তা ঘাটের তেমন কোন ক্ষতি হয়না।	বন্যার পূর্বে রাস্তা ঘাট উচু করতে হবে।	পাইলিং এর মাধ্যমে নদীর গতি পথ ঠিক রাখা।	ঝড়ে রাস্তা ঘাটের তেমন কোন ক্ষতি হয়না।

২.১৩ জলবায়ু পরিবর্তন এবং তার সম্ভাব্য প্রভাব

খাতসমূহ	বর্ণনা
কৃষি	<p>জলবায়ু পরিবর্তনের ফলে ভবিষ্যতে অত্র উপজেলায় ঘন ঘন আগাম শৈত্যপ্রবাহ, খরা, বন্যা, নদী ভাঙ্গন, কালবৈশাখী ঝড়, ইত্যাদি আঘাত হানতে পারে এবং এর ব্যাপকতাও বৃদ্ধি পেতে পারে। এতে কৃষিখাতের ব্যাপক ক্ষতি হওয়ার সম্ভাবনা রয়েছে। এসময় গো-খাদ্যের ব্যাপক সংকট দেখা দিতে পারে, দিনমজুরদের কর্মসংস্থানের সুযোগ আরো কমে আসতে পারে এবং ব্যবসায় মন্দা দেখা দিতে পারে। জলবায়ু পরিবর্তনের ফলে ভবিষ্যতে উপজেলায় বিভিন্ন দুর্যোগে ইউনিয়নভিত্তিক যেরূপ ক্ষয়ক্ষতি হওয়ার সম্ভাবনা রয়েছে তা নিম্নরূপঃ</p> <p>সাদুল্লাপুর উপজেলাতে জলবায়ু পরিবর্তনের ফলে শৈত্যপ্রবাহ হলে রসুলপুর ইউনিয়নের ৪৫৩০ একর জমির মধ্যে ৩২১৪ একর জমির বোরো চাষের ব্যাপক ক্ষতি হতে পারে। যার ফলে ২৪১২ টি পরিবার প্রত্যক্ষ ও পরোক্ষ ভাবে ক্ষতিগ্রস্ত হতে পারে। নলডাংগা ইউনিয়নের ৪০৩৩ একর জমির মধ্যে ২২৩৪ একর জমির বোরো চাষের ব্যাপক ক্ষতি হতে পারে। যার ফলে ১৪০০ টি পরিবার প্রত্যক্ষ ও পরোক্ষ ভাবে ক্ষতিগ্রস্ত হতে পারে। কামারপাড়া ইউনিয়নের ৩৯৮০ একর জমির মধ্যে ২৫৪৬ একর জমির বোরো চাষের ব্যাপক ক্ষতি হতে পারে। যার ফলে ২২০০ টি পরিবার প্রত্যক্ষ ও পরোক্ষ ভাবে ক্ষতিগ্রস্ত হতে পারে।</p> <p>জলবায়ু পরিবর্তনের ফলে সাদুল্লাপুর উপজেলায় ১৯৯৬ সালের মত বন্যা হলে রসুলপুর ইউনিয়নের ৪৫৩০ একর জমির মধ্যে ৮৪৫ একর জমির আমন চাষের ব্যাপক ক্ষতি হতে পারে। যার ফলে ৫৪০ টি পরিবার প্রত্যক্ষ ও পরোক্ষ ভাবে ক্ষতিগ্রস্ত হতে পারে। নলডাংগা ইউনিয়নের ৪০৩৩ একর জমির মধ্যে ৫২৪ একর জমির আমন চাষের ব্যাপক ক্ষতি হতে পারে। যার ফলে ৬৮০ টি পরিবার প্রত্যক্ষ ও পরোক্ষ ভাবে ক্ষতিগ্রস্ত হতে পারে। কামারপাড়া ইউনিয়নের ৩৯৮০ একর জমির মধ্যে ৫৪৫ একর জমির আমন চাষের ব্যাপক ক্ষতি হতে পারে। যার ফলে ৪৫০ টি পরিবার প্রত্যক্ষ ও পরোক্ষ ভাবে ক্ষতিগ্রস্ত হতে পারে।</p> <p>সাদুল্লাপুর উপজেলায় খরা হলে ইদলপুর ইউনিয়নের মোট ৪৯৯৫ একর জমির মধ্যে ১১৩৫ একর আমন চাষ, ৫০ একর রবিশস্য, ২৫ একর পেপে এবং ১৬ একর পেয়ারা চাষের ব্যাপক ক্ষতি হতে পারে। ভাতগ্রাম ইউনিয়নের মোট ৪১৯৭ একর জমির মধ্যে ৭৪৬ একর আমন চাষ, ২৫ একর রবিশস্য, ১৯ একর পেপে এবং ১৭ একর পেয়ারা চাষের ব্যাপক ক্ষতি হতে পারে। ধাপেরহাট ইউনিয়নের মোট ৪৭৮০ একর জমির মধ্যে ৭৫৮ একর আমন চাষ, ৮৫ একর রবিশস্য, ৫০ একর পেপে এবং ২৫ একর পেয়ারা চাষের ব্যাপক ক্ষতি হতে পারে।</p>
মৎস্য	<p>জলবায়ু পরিবর্তনের ফলে সাদুল্লাপুর উপজেলায় বন্যা হলে কামারপাড়া ইউনিয়নের ছোটবড় মোট ৮৫ টি পুকুরের দেশী মাছ চাষ ব্যহত হবে এবং এর ফলে ৮০ টি পরিবার পরোক্ষ ও প্রত্যক্ষ ভাবে ক্ষতিগ্রস্ত হবে। নলডাংগা ইউনিয়নের ছোটবড় মোট ৮৫ টি পুকুরের দেশী মাছ চাষ ব্যহত হবে এবং এর ফলে ৯৫ টি পরিবার পরোক্ষ ও প্রত্যক্ষভাবে ক্ষতিগ্রস্ত হবে। রসুলপুর ইউনিয়নের ছোটবড় মোট ৬৫ টি পুকুরের দেশী মাছ চাষ ব্যহত হবে এবং এর ফলে ৮৪ টি পরিবার পরোক্ষ ও প্রত্যক্ষ ভাবে ক্ষতিগ্রস্ত হবে।</p> <p>জলবায়ু পরিবর্তনের ফলে সাদুল্লাপুর উপজেলায় খরা হলে বিভিন্ন ইউনিয়নের মাছচাষ ব্যহত হবে এবং সেচ কাজের মাধ্যমে মৎস্য চাষ করতে হবে এতে মৎস্যচাষীদের অর্থনৈতিক ক্ষতি হতে পারে এবং উৎপাদন খরচ বেড়ে যাবে ফলে উক্ত উপজেলার বিভিন্ন ইউনিয়নের প্রত্যক্ষ এবং পরোক্ষ ভাবে ৬৫০ টি পরিবার ক্ষতিগ্রস্ত হবে।</p>
গাছপালা	<p>জলবায়ু পরিবর্তনের ফলে সাদুল্লাপুর উপজেলায় কালবৈশাখী হলে রসুলপুর ইউনিয়নের মোট ৮৫০০ টি ফলজ, ৩০০ টি বনজ, ৭৬০ টি ঔষধি গাছের ক্ষতি সাধন হতে পারে এবং ইউনিয়নের বিভিন্ন পরিবারের অর্থনৈতিক ক্ষতি হতে পারে। নলডাংগা ইউনিয়নের মোট ৬৫০০ টি ফলজ, ৭৫০০ টি বনজ, ৪৬০ টি ঔষধি গাছের ক্ষতি সাধন হতে পারে এবং ইউনিয়নের বিভিন্ন পরিবারের অর্থনৈতিক ক্ষতি হতে পারে। কামারপাড়া ইউনিয়নের মোট ৭৫০০ টি ফলজ, ৩০০ টি বনজ, ২৬০ টি ঔষধি গাছের ক্ষতি সাধন হতে পারে এবং ইউনিয়নের বিভিন্ন পরিবারের অর্থনৈতিক ক্ষতি হতে পারে।</p> <p>গাছপালাতে বণ্যার প্রভাব</p> <p>জলবায়ু পরিবর্তনের ফলে সাদুল্লাপুর উপজেলায় বণ্যা হলে রসুলপুর ইউনিয়নের মোট ৭৫০০ টি ফলজ, ৮৫০০ টি বনজ, ৫৬০ টি ঔষধি গাছের ক্ষতি সাধন হতে পারে এবং ইউনিয়নের বিভিন্ন পরিবারের অর্থনৈতিক ক্ষতি হতে পারে। নলডাংগা ইউনিয়নের মোট ৬৫০০ টি ফলজ, ৭০০ টি বনজ, ৪৬০ টি ঔষধি গাছের ক্ষতি সাধন হতে পারে এবং ইউনিয়নের বিভিন্ন পরিবারের অর্থনৈতিক ক্ষতি হতে পারে। কামারপাড়া ইউনিয়নের মোট ৭৫০০ টি ফলজ, ৫০০ টি বনজ, ৬৬০ টি ঔষধি গাছের ক্ষতি সাধন হতে পারে এবং ইউনিয়নের বিভিন্ন পরিবারের অর্থনৈতিক ক্ষতি হতে পারে।</p>
	<p>গাছপালাতে খরার প্রভাব</p> <p>জলবায়ু পরিবর্তনের ফলে সাদুল্লাপুর উপজেলায় খড়া হলে রসুলপুর ইউনিয়নের মোট ৬৫০০ টি ফলজ, ৭৫০০ টি বনজ, ৬৬০ টি ঔষধি গাছের ক্ষতি সাধন হতে পারে এবং ইউনিয়নের বিভিন্ন পরিবারের অর্থনৈতিক ক্ষতি হতে পারে। ধাপেরহাট ইউনিয়নের মোট ৭৫০০ টি ফলজ, ৬০০ টি বনজ, ৪৬০ টি ঔষধি গাছের ক্ষতি সাধন হতে পারে</p>

	এবং ইউনিয়নের বিভিন্ন পরিবারের অর্থনৈতিক ক্ষতি হতে পারে। কামারপাড়া ইউনিয়নের মোট ৮৫০০ টি ফলজ, ৫৫০০ টি বনজ, ৬৬০ টি ঔষধি গাছের ক্ষতি সাধন হতে পারে এবং ইউনিয়নের বিভিন্ন পরিবারের অর্থনৈতিক ক্ষতি হতে পারে।
স্বাস্থ্য	<ul style="list-style-type: none"> ● জলবায়ু পরিবর্তনের ফলে বন্যার ফলে বিশুদ্ধ পানির অভাব দেখা দেয়। অশোধিত পানি পান করার ফলে মানুষের ডাইরিয়া সহ বিভিন্নরোগ দেখা দেয়। ময়লা যুক্ত পানিতে গোসল করার ফলে শরীরে বিভিন্ন চর্ম রোগ দেখা দেখা দেয়। ● জলবায়ু পরিবর্তনের ফলে অতিরিক্ত খরার ফলে উষ্ণ আবহওয়ার কারণে শরীরে পাসন স্নায়ুতা দেখা দেয়, এবং মাত্রাতিরিক্ত গরমে বিভিন্ন রোগের উদ্ভাব ঘটে। <p>মানুষের স্বাস্থ্যে বন্যার প্রভাব</p> <p>জলবায়ু পরিবর্তনের ফলে সাদুল্লাপুর উপজেলায় বন্যা হলে রসুলপুর ইউনিয়নের মোট ২৪৩৩১ জন জনসংখ্যার মধ্যে ২০% লোকের ডায়েরিয়া ১২% আমাশয় নলডাংগা ইউনিয়নের মোট জনসংখ্যা ২৭১৭৬ জন জনসংখ্যার মধ্যে ১৮ % লোকের ডায়েরিয়া ৮% লোকের আমাশয় ২% লোকের টাইফয়েট ৪% লোকের জন্ডিস ৬% ভাইরাস জনিত রোগ এবং ৫% লোকের চর্ম রোগ ফরিদপুর ইউনিয়নের মোট জনসংখ্যা ২৫৯১৭ জন জনসংখ্যার মধ্যে ১৬ % লোকের ডায়েরিয়া ১১% লোকের আমাশয় ২% লোকের টাইফয়েট ৪% লোকের জন্ডিস ৬% ভাইরাস জনিত রোগ এবং ৫% লোকের চর্ম রোগ আক্রান্ত হতে পারে। ফলে ইউনিয়নগুলোর প্রতিটি পরিবার আর্থিক অস্বচ্ছলতা সহ বিভিন্নভাবে ক্ষতিগ্রস্ত হতে পারে।</p>
পানি ও পয়ঃনিষ্কাশন ব্যবস্থা	সাদুল্লাপুর উপজেলায় বন্যার প্রবণতা বৃদ্ধি পেলে এবং বন্যা হলে ১৪০০ টি কাঁচা ২৮৫ টি আধাপাকা পায়খানা, ৫৬ টি সংরক্ষিত পুকুরের পানি আংশিক কিংবা সম্পূর্ণ বিনষ্ট হতে পারে।

তথ্য প্রদানকারী কর্মকর্তা: মোঃ ওবায়দুর রহমান, উপজেলা কৃষি কর্মকর্তা, সাদুল্লাপুর, গাইবান্ধা। ০১৭১২০৩৪২০১

তৃতীয় অধ্যায়:

দুর্যোগ ও ঝুঁকি হ্রাস

৩. ১ ঝুঁকির কারণসমূহ চিহ্নিতকরণ

	ঝুঁকির বিবরণ	কারণ		
		তাৎক্ষনিক	মধ্যবর্তি	চূড়ান্ত
শৈত্যপ্রবাহ	সাদুল্লাপুর উপজেলায় ২০১২ সালের মত শৈত্যপ্রবাহ উপজেলার মোট আবাদী ৪৬৬৮৬ একর জমির মধ্যে ১৫,৩০০ একর জমির ফসল নষ্ট হয়ে যেতে পারে। মোট ১১টি ইউনিয়নের ২৪৫ টি পুকুরের মাছ চাষের ক্ষতি হতে পারে। ২৪৫২ টি বিভিন্ন জাতের ফল গাছ, (যেমনঃ আম, পেয়ারা, আমরা, জলপাই, লিচু, কামরাঙ্গা ইত্যাদি) সহ ৮৩৩ টি ঔষধি গাছেরে সহ ক্ষতি হয়েছে। ডায়রিয়া ৬% লোক অন্য লোক আক্রান্ত হতে পারে। কৃষিজীবী ৪০% ,৮%, ক্ষুদ্র ও মাঝাড়া ব্যবসায়ী ০৩% শ্রমিক ও চাকুরীজীবী ০২% প্রত্যক্ষ এবং পরোক্ষ ভাবে ক্ষতিগ্রস্ত হতে পারে।	<ul style="list-style-type: none"> □ গাছপালা না থাকা। □ প্রাকৃতিক। 	বনায়ন উজার করে ফেল।	□ জলবায়ু পরিবর্তন।
খরা	সাদুল্লাপুর উপজেলায় ১৯৯৯ সালের মত খরা হলে উপজেলার মোট ৪৬৬৮৩ একর আবাদী জমির মধ্যে ১৪৩৮ একর জমির ইরি ধানের চাষ ব্যাহত হবে, ৭৬ একর জমির পাট চাষ, ৭০ একর জসমর সবজি চাষ, ২০০ একর জমির আলু, ২৪০ একর জমির কলা চাষ, ব্যাহত হবে। ১৩৫৪ ফলজগাছ ২৪৫ বনজগাছ এবং ৪৭৮ ঔষধি গাছ নষ্ট হয়ে যেতে পারে, ১৫৭ টি পুকুরের মাছ চাষ ব্যাহত হবে, এবং প্রচণ্ড খরার কারণে সমস্ত উপজেলাতে ৩% লোকের ডায়রিয়া, ৪% জন্ডিস, ৬% লোকের জ্বর এবং বিভিন্ন ধরনের রোগ হতে পারে। এতে করে ইউনিয়নগুলোর ২৪৫৮ প্রতিটি পরিবার প্রত্যক্ষ ও পরোক্ষ ভাবে অর্থনৈতিক ক্ষতি গ্রস্ত হবে।	<ul style="list-style-type: none"> ● বৃক্ষ রোপন না করা। 	ভূগর্ভস্থ পানি ব্যবহার বেশি করা।	খাল, নদী খনন ও বনায়ন না করা।
কালবৈশাখী ঝড়	সাদুল্লাপুর উপজেলায় ২০০৫ সালের কালবৈশাখী হলে ৩৫৫ একর জমির ইরি ধান ৮০ একর জমির সবজি চাষ ১৩৩ একর জমির কলা চাষ ব্যাহত হবে। ৪৫০ টি কাঁচা ৪০ পাকা ঘর ৯ প্রাথমিক বিদ্যালয়, ৫ টি মসজিদ, ১ টি মন্দির, ২ টি উচ্চ ও নিম্ন মাধ্যমিক বিদ্যালয়, ১টি কলেজ, ১৫ টি মুরগীর খামার, ২৬৫৫ টি বিভিন্ন প্রজাতির গাছ ধংশ হয়ে যেতে পারে।	<ul style="list-style-type: none"> ● প্রাকৃতিক 	<ul style="list-style-type: none"> ● পর্যাপ্ত গাছ পালা না থাকা 	<ul style="list-style-type: none"> ● জলবায়ু পরিবর্তন।
বন্যা	সাদুল্লাপুর উপজেলাতে ১৯৯৬ সালের মত বন্যা হলে মোট ১১ টি ইউনিয়নের মোট ৪৬৬৮৩ একর আবাদী জমির মধ্যে ৩৭৫৬ একর জমির আমন ধানের চাষ ব্যাহত হবে, ৯৫ একর জমির পাট চাষ, ৫০ একর জসমর সবজি চাষ, ২০০ একর জমির আলু, ২৫০ একর জমির কলা চাষ, ব্যাহত হবে। ২৫৬০ ফলজগাছ ৭৫০ বনজগাছ এবং ৬৫০ ঔষধি গাছ নষ্ট হয়ে যেতে পারে, অবোকাঠামো	<ul style="list-style-type: none"> ● আতি বৃষ্টির কারণে। ● পানি নিষ্কাশনের ব্যবস্থানার কারণে। ● খালগুলো ভরাট হয়ে যাওয়ায়। ● নদীর পার্শ্ব 	<ul style="list-style-type: none"> ● উজান থেকে পানি নেমে আসার কারণে। ● নদী বা খালের সংযোগ স্থলে সুইচ গেট না 	<ul style="list-style-type: none"> ● নদীর তলদেশ ভরাট হওয়ার কারণে ● পানি উন্নয়ন বোর্ডের সঠিক পদক্ষেপ না থাকার কারণে। ● দাতা গোষ্ঠীর

	<p>যেমন, (ব্রীজ ২৫ টি, কালভাট ২৫ টি, কাচা রাস্তা ২ কিমি., পাকারাস্তা ১ কিমি,) শিক্ষা প্রতিষ্ঠান ৮ টি, নষ্ট হয়ে যেজত পারে। ১০০ টি গবাদী পশু, ৩৬৫ টি বসত বাড়ি, ২৫০ টি পুকুরের মাছ, ৩৫০ নলকুপ চুবে যেতে পারে। এতে করে ইউনিয়নগুলোর প্রতিটি পরিবার প্রত্যক্ষ ও পরোক্ষ ভাবে অর্থনৈতিক ক্ষতি গ্রস্ত হবে।</p>	<p>বেড়ী বাঁধ না থাকার কারণে।</p> <ul style="list-style-type: none"> • দ্রুত পানি নিষ্কাশনের ব্যবস্থা কর তে হবে। • হঠাৎ বৃষ্টির পানিতে জমি তলিয়ে যাওয়ার কারণে। 	<p>থাকার কারণে।</p>	<p>সহযোগীতা না থাকার কারণে।</p> <ul style="list-style-type: none"> • এলাকার জনগন সচেতন না থাকার কারণে।
--	---	--	---------------------	---

৩.২ ঝুঁকি নিরসনের উপায় চিহ্নিতকরণ

ঝুঁকির বিবরণ		ঝুঁকি নিরসনের সম্ভাব্য উপায়		
		স্বল্প মেয়াদী (১-২)	মধ্যমেয়াদী (৩-৫)	দীর্ঘ মেয়াদী (৫+)
শৈত্যপ্রবাহ	<p>সাদুল্লাপুর উপজেলায় ২০১২ সালের মত শৈত্যপ্রবাহ উপজেলার মোট আবাদী ৪৬৬৮৬ একর জমির মধ্যে ১৫,৩০০ একর জমির ফসল নষ্ট হয়ে যেতে পারে। মোট ১১টি ইউনিয়নের ২৪৫ টি পুকুরের মাছ চাষের ক্ষতি হতে পারে। ২৪৫২ টি বিভিন্ন জাতের ফল গাছ, (যেমনঃ আম, পেয়ারা, আমরা, জলপাই, লিচু, কামরাঙ্গা ইত্যাদি) সহ ৮৩৩ টি ঔষধি গাছেরে সহ ক্ষতি হয়েছে। ডায়রিয়া ৬% লোক অন্য লোক আক্রান্ত হতে পারে। কৃষিজীবী ৪০% ,৮%, ক্ষুদ্র ও মাঝাড়া ব্যবসায়ী ০৩% শ্রমিক ও চাকুরীজীবী ০২% প্রত্যক্ষ এবং পরোক্ষ ভাবে ক্ষতিগ্রস্ত হতে পারে।</p>	<p>☐ প্রচুর পরিমাণে গাছপালা লাগানো।</p>	<p>বন রক্ষায় সরকারী এবং বেসরকারী সকল প্রতিষ্ঠান কে কঠোর পদক্ষেপ নিতে হবে।</p>	<p>☐ জলবায়ুর পরিবর্তন রোধে স্থায়ী পদক্ষেপ নিতে হবে।</p>
খরা	<p>সাদুল্লাপুর উপজেলায় ১৯৯৯ সালের মত খরা হলে উপজেলার মোট ৪৬৬৮৩ একর আবাদী জমির মধ্যে ১৪৩৮ একর জমির ইরি ধানের চাষ ব্যাহত হবে, ৭৬ একর জমির পাট চাষ, ৭০ একর জসমর সবজি চাষ, ২০০ একর জমির আলু, ২৪০ একর জমির কলা চাষ, ব্যাহত হবে। ১৩৫৪ ফলজগাছ ২৪৫ বনজগাছ এবং ৪৭৮ ঔষধি গাছ নষ্ট হয়ে যেতে পারে, ১৫৭ টি পুকুরের মাছ চাষ ব্যাহত হবে, এবং প্রচণ্ড খরার কারণে সমস্ত উপজেলাতে ৩% লোকের ডায়রিয়া, ৪% জন্ডিস, ৬% লোকের জ্বর এবং বিভিন্ন ধরনের রোগ হতে পারে। এতে করে ইউনিয়নগুলোর ২৪৫৮ প্রতিটি পরিবার প্রত্যক্ষ ও পরোক্ষ ভাবে অর্থনৈতিক ক্ষতি গ্রস্ত হবে।</p>	<ul style="list-style-type: none"> • বৃক্ষ রোপন করা। 	<ul style="list-style-type: none"> • ভূগর্ভস্থ পানি ব্যবহার কম করা। 	<ul style="list-style-type: none"> • খাল, নদী খনন ও বনায়ন করা
কালবৈশাখী ঝড়	<p>সাদুল্লাপুর উপজেলায় ২০০৫ সালের কালবৈশাখী হলে ৩৫৫ একর জমির ইরি ধান ৮০ একর জমির সবজি চাষ ১৩৩ একর জমির কলা চাষ ব্যাহত হবে। ৪৫০ টি কাঁচা ৪০ পাকা ঘর ৯ প্রাথমিক বিদ্যালয়, ৫ টি মসজিদ, ১ টি মন্দির, ২ টি উচ্চ ও নিম্ন মাধ্যমিক বিদ্যালয়, ১টি কলেজ, ১৫ টি মুরগীর খামার, ২৬৫৫ টি বিভিন্ন প্রজাতির গাছ ধংশ হয়ে যেতে পারে।</p>	<p>ঘরবাড়ী মেরামত, প্রচার ও পূর্ব প্রস্তুতী গ্রহন</p>	<p>সচেতনতার মাধ্যমে বৃক্ষ রোপন করা।</p>	<p>খাল ও নদী খনন এবং বনায়ন।</p>

<p>বন্যা</p>	<p>সাদুল্লাপুর উপজেলাতে ১৯৯৬ সালের মত বন্যা হলে মোট ১১ টি ইউনিয়নের মোট ৪৬৬৮৩ একর আবাদী জমির মধ্যে ৩৭৫৬ একর জমির আমন ধানের চাষ ব্যাহত হবে, ৯৫ একর জমির পাট চাষ, ৫০ একর জমির সবজি চাষ, ২০০ একর জমির আলু, ২৫০ একর জমির কলা চাষ ব্যাহত হবে। ২৫৬০ ফলজগাছ ৭৫০ বনজগাছ এবং ৬৫০ ঔষধি গাছ নষ্ট হয়ে যেতে পারে, অবোকাঠামো যেমন, (ব্রীজ ২৫ টি, কালভাট ২৫ টি, কাচা রাস্তা ২ কিমি., পাকারাস্তা ১ কিমি,) শিক্ষা প্রতিষ্ঠান ৮টি, নষ্ট হয়ে যেতে পারে। ১০০ টি গবাদী পশু, ৩৬৫ টি বসত বাড়ি, ২৫০ টি পুকুরের মাছ, ৩৫০ নলকুপ দুবে যেতে পারে। এতে করে ইউনিয়ন গুলোর প্রতিটি পরিবার প্রত্যক্ষ ও পরোক্ষ ভাবে অর্থনৈতিক ভাবে ক্ষতি গ্রস্ত হবে।</p>	<ul style="list-style-type: none"> ● রাস্তাঘাট মেরামত। ● বাড়ীঘর উচু করন । ● পানিনিষ্কাশনের ব্যবস্থা করা। ● নদীর পার্শ্বে বেড়ী বাঁধ নির্মাণ করা। 	<ul style="list-style-type: none"> ● উচু করে বাঁদ ও রাস্তা নিমান। ● নদী বা খালের সংযোগ স্থলে সুইচ গেচটর ব্যবস্থা করা। 	<p>নদী খনন করে নদীর গভরিতা বৃদ্ধি করা। পানি উন্নয়ন বোর্ডের যথাযথ পদক্ষেপ নেয়া। এলাকার জনগনকে সচেতন করা।</p>
---------------------	---	---	---	---

৩.৩ এনজিওদের উন্নয়ন পরিকল্পনা

ক্রম	এনজিও	দুর্যোগ বিষয়ে কাজ	উপকার ভোগীর সংখ্যা	পরিমান/ সংখ্যা	প্রকল্প গুলোর মেয়াদকাল
১	গ্রাম বিকাশ কেন্দ্র	দুর্যোগে ঝুঁকি হ্রাস	৬৮৯০	০১ টি	১/১/০৯ হতে ৩১/১২/১৫
২	গন উন্নয়ন কেন্দ্র	মজা নিরসনের জন্য	৭৮৪৫	০১ টি	১/১/১০ হতে ৩১/১২/১৬
৩	ইউ এস টি	বিপদাপনড়ব জনগোষ্ঠি চিহ্নিত করন	১১৫২০	০১ টি	১/৬/১১ হতে ৩১/১২/১৪
৪	আর ডি আর এস	দুর্যোগে ঝুঁকি হ্রাস	৯৫৪০	০১ টি	১/১/১০ হতে ৩১/১২/১৭
৫	সি সি ডি বি	মজা নিরসনের জন্য	৮৩২১	০১ টি	১/১/১১ হতে ৩১/১২/১৪
৬	ব্র্যাক	দুর্যোগে ঝুঁকি হ্রাস	৭৫৪০	০১ টি	১/১/১০ হতে ৩১/১২/১৫

৩.৪ দুর্যোগ ব্যবস্থাপনা পরিকল্পনা :

৩.৪.১ দুর্যোগ পূর্ব প্রস্তুতি

ক্রমিক	কার্যক্রম	লক্ষ মাত্রা	সম্ভাব্য বাজেট	কোথায় করবে	বাস্তবায়নের সম্ভাব্য তারিখ	কে করবে এবং কতটুকু করবে				উন্নয়ন পরিকল্পনার সাথে সমন্বয়
						উপজেলা প্রশাসন%	কমিউনিটি %	ইউপি %	এন.জি.ও %	
১	ওয়ার্ড বা গ্রাম পর্যায়ে দল গঠন	১১০ টি দল	৩,০০,০০০/-	ইউপি, পৌরসভা	ফেব্রুয়ারী-মার্চ					কার্যক্রমগুলো
২	স্থানীয় পর্যায়ে বার্তা প্রচারে স্থানসমূহ চিহ্নিতকরণ	১১০ টি	৫০,০০০/-	ইউপি, ওয়ার্ড ও গ্রাম, পৌরসভা	ফেব্রুয়ারী-মার্চ	৩৫%	৫%	৩০%	৩০%	এলাকার জনগণকে
৩	বন্যা/ ঘটিত আপদের আগাম বার্তা প্রচারে পতাকা ব্যবস্থা উন্নয়ন	১১০ টি	২০,০০০/-	ইউপি, ওয়ার্ড ও গ্রাম, পৌরসভা	ফেব্রুয়ারী-মার্চ	৩৫%	৫%	৩০%	৩০%	তাৎক্ষণিক দুর্যোগ ঝুঁকি
৪	স্থানীয় পর্যায়ে বন্যা/ ঘটিত আপদের আগাম সংবাদ প্রচারে লক্ষ্যে পরিকল্পনা প্রণয়ন	১১০ টি	১,৫০,০০০/-	ইউপি, পৌরসভা	ফেব্রুয়ারী-মার্চ	৩৫%	৫%	৩০%	৩০%	হাস করার লক্ষ্যে পূর্ব
৫	আশ্রয় কেন্দ্র মেরামত	২ টি	৫০,০০০/	ইউপি, পৌরসভা	ফেব্রুয়ারী-মার্চ	৩৫%	৫%	৩০%	৩০%	প্রস্তুতি গ্রহণে
৬	মোবাইল স্বাস্থ্য ক্লিনিক পরিচালনা	১১ টি	৮,০০,০০০/-	ইউপি, ওয়ার্ড ও গ্রাম, পৌরসভা	ফেব্রুয়ারী-মার্চ	৩৫%	৫%	৩০%	৩০%	সচেতন ও উদ্যোগী করবে।
৭	মহড়ার আয়োজন	২২ টি	১,২০,০০০/-	ইউপি, পৌরসভা	ফেব্রুয়ারী-মার্চ	৩৫%	৫%	৩০%	৩০%	ফলে মানুষের
৮	দুর্যোগ ও প্রাথমিক চিকিৎসা বিষয়ক প্রশিক্ষণ	১১ ইউনিয়নে ১১ টি	৩৬,০০০/-	ইউপি, পৌরসভা	ফেব্রুয়ারী-মার্চ	৩৫%	৫%	৩০%	৩০%	জীবন ও সহায় সম্পদের
৯	শুকনা খাবার, জীবনরক্ষা কারী ঔষধ সংগ্রহ ও প্রস্তুত রাখা	শুকনো -৩ টন চাল/ডাল-৫ টন	৩,৫০,০০০/-	ইউপি, ওয়ার্ড ও গ্রাম, পৌরসভা	ফেব্রুয়ারী-এপ্রিল	৩৫%	৫%	৩০%	৩০%	ক্ষয়ক্ষতি কমবে।
১০	দুর্যোগ বিষয়ে স্কুল ছাত্র ছাত্রীদের প্রশিক্ষণ প্রদান	৮০ টি স্কুলে	১,৭০,০০০/	স্কুলে	ফেব্রুয়ারী- এপ্রিল	৩৫%	৫%	৩০%	৩০%	কার্যক্রমগুলো
১১	সংশ্লিষ্ট ব্যক্তি ও প্রতিষ্ঠানের প্রতিনিধিদের ফোন নং সংরক্ষণ করা	UzDMC ,UDMC এবং বিভিন্ন দাতা সংস্থার		ইউনিয়ন পরিষদ ও উপজেলায়	ফেব্রুয়ারী- এপ্রিল	৩৫%	৫%	৩০%	৩০%	সঠিকভাবে বাস্তবায়িত হলে সার্বিক আর্থ-সামাজিক ও জাতীয় উন্নয়নে
১২	দুর্যোগে পূর্বে সতর্কবার্তা ও জরুরী সতর্ক বার্তা প্রচার, পাকা ধান কর্তন, মাড়াই করতে বলা, খাড়া ধান মাটির সাথে পাড়িয়ে শুয়ে দেওয়া পশুদের নিরাপদ স্থানে নিয়ে আসতে বলা, খাবার	১১০ টি	১,৩০,০০০/-	ইউনিয়নের সব ওয়ার্ডে	দুর্যোগের ঠিক পূর্ব মুহূর্তে	৩৫%	৫%	৩০%	৩০%	অবদান রাখবে।

ক্র মিক	কার্যক্রম	লক্ষ মাত্রা	সম্ভাব্য বাজেট	কোথায় করবে	বাস্তবায়নের সম্ভাব্য তারিখ	কে করবে এবং কতটুকু করবে				উন্নয়ন পরিকল্পনার সাথে সমন্বয়
						উপজেলা প্রশাসন%	কমিউনিটি %	ইউপি %	এন.জি. ও %	
	পানির টিউবওয়েলের মুখ ভালো ভাবে বেধে রাখা শুকনা খাবার সহ প্রয়োজনীয় দ্রব্যাদি (দালিল, গহনা, ঢাকা-পয়সা ইত্যাদি) মাটির নিচে পুতে রাখতে বলা গবাদিপশু ও হাঁস-মুরগী নিরাপদ স্থানে নিতে বলা গর্ভবতী মহিলা, বৃদ্ধ ও প্রতিবন্ধীদের আশ্রয়কেন্দ্রে নিয়ে যেতে বলা বিশুদ্ধ খাবার পানি সংগ্রহ করে রাখতে বলা সতর্ক সংকেত অনুযায়ী আশ্রয়কেন্দ্রে যাওয়ার প্রস্তুতি নিতে বলা)									

৩.৪.২ দুর্যোগ কালীন

ক্রমিক	কার্যক্রম	লক্ষ মাত্রা	সম্ভাব্য বাজেট	কোথায় করবে	বাস্তবায়নের সম্ভাব্য তারিখ	কে করবে এবং কতটুকু করবে				উন্নয়ন পরিকল্পনার সাথে সমন্বয়
						উপজেলা প্রশাসন%	কমিউনিটি %	ইউপি %	এন.জি.ও %	
১.	নারী, শিশু, বৃদ্ধ, অসুস্থ ও প্রতিবন্ধির জন্য জরুরীভাবে আশ্রয়কেন্দ্রে নেয়ার ব্যবস্থা করা।	১১০	-	পুরো উপজেলার ইউনিয়নে ওয়ার্ডে ওয়ার্ডে	দুর্যোগ মুহর্তে	৩৫%	৫%	৩০%	৩০%	কার্যক্রম গুলো এলাকার দুর্যোগ কালীন সময়ে মানুষের জীবন ও সহায় সম্পদের ক্ষয়ক্ষতি কমাতে সহায়তা করবে।
২.	আক্রান্তদের উদ্ধার ও আশ্রয়কেন্দ্রে বা স্বাস্থ্য কেন্দ্রে নেয়া হয়।	২৫০০০ পরিবার	১০০০০০/	ঐ	দুর্যোগ মুহর্তে	৩৫%	৫%	৩০%	৩০%	কার্যক্রম গুলো সঠিকভাবে বাস্তবায়িত হলে সার্বিক আর্থ-সামাজিক ক্ষেত্রে ও জাতীয় অর্থনীতি ইতিবাচক অবদান রাখবে।
৩.	উজানে নিকটস্থ নদীর পানি বিপদ সীমা অতিক্রম করার সম্ভাবনা থাকলে অথবা ঝড়ের পূর্বাভাস আসার সাথে সাথেই জরুরী সভা আয়োজন এবং বার্তা প্রচার করা।	১১০	-	ঐ	দুর্যোগ মুহর্তে	৩৫%	৫%	৩০%	৩০%	
৪.	বিশুদ্ধ পানি ও পায়খানার ব্যবস্থা করা।	২৫০০০ পরিবার	-	ঐ	দুর্যোগ মুহর্তে	৩৫%	৫%	৩০%	৩০%	
৫.	শুকনো খাবার বিতরণ করা	১১০	-	ঐ	দুর্যোগ মুহর্তে	৩৫%	৫%	৩০%	৩০%	
৬.	আইন শৃঙ্খলা ও সামাজিক নিরাপত্তার ব্যবস্থা করা	চুরি ডাকাতি করতে না দেওয়া	-	ঐ	দুর্যোগ মুহর্তে	৩৫%	৫%	৩০%	৩০%	
৭.	আহত ব্যক্তিদের ভালো চিকিৎসার ব্যবস্থা করা	১১০	-	ঐ	দুর্যোগ মুহর্তে	৩৫%	৫%	৩০%	৩০%	
	প্রতিদিন পরিস্থিতি পর্যবেক্ষণ	১১০	-	ঐ	দুর্যোগ মুহর্তে	৩৫%	৫%	৩০%	৩০%	
					দুর্যোগ মুহর্তে	৩৫%	৫%	৩০%	৩০%	

৩.৪.৩ দুর্যোগ পরবর্তী

ক্রমিক	কার্যক্রম	লক্ষ মাত্রা	সম্ভাব্য বাজেট	কোথায় করবে	বাস্তবায়নের সম্ভাব্য তারিখ	কে করবে এবং কতটুকু করবে				উন্নয়ন পরিকল্পনার সাথে সমন্বয়
						উপজেলা প্রশাসন%	কমিউনিটি %	ইউপি %	এন.জি.ও %	
১	উদ্ধার কার্যক্রম শুরু করা যত দূর সম্ভব	১১০ টি	২,০০,০০০/-		দুর্যোগের পরবর্তী সময়ে	৩৫%	৫%	৩০%	৩০%	দুর্যোগ পরবর্তী সময়ে কার্যক্রমগুলো বাস্তবায়ন হলে মানুষের জীবন ও সম্পদের ক্ষয়ক্ষতি কমাতে সহায়তা করবে। দুত পূর্ণবাসন জীবিকায় সহায়তা করা হলে ক্ষয় ক্ষতি কাটিয়ে উঠবে এবং আর্থ-সামাজিক ক্ষেত্রে ও জাতীয় অর্থনীতি ইতিবাচক অবদান রাখবে।
২	আহত মানুষ উদ্ধার ও প্রাথমিক চিকিৎসার ব্যবস্থা গ্রহণ করা এবং প্রয়োজন হলে ভালো চিকিৎসার ব্যবস্থা করা।	১১০ টি	১,৩০,০০০/	ইউপি,	দুর্যোগের পরবর্তী সময়ে	৩৫%	৫%	৩০%	৩০%	
৩	মৃত মানুষ দাফন ও গবাদি পশু অপসারণের ব্যবস্থা গ্রহণ করা	৮০০০	১,২০,০০০/-	ইউপি,	দুর্যোগের পরবর্তী সময়ে	৩৫%	৫%	৩০%	৩০%	
৪	৭২ ঘন্টার মধ্যে ক্ষয়-ক্ষতি নিরূপণ ও চাহিদা পূরণ এবং চাহিদা পত্র দাখিল করা	১১০ টি	---	ইউপি,	দুর্যোগের পরবর্তী সময়ে	৩৫%	৫%	৩০%	৩০%	
৫	অধিক ক্ষতিগ্রস্থদের পূর্ণবাসনের ব্যবস্থা করা	৯০০০ টি	১,২০,০০০০০	ইউপি,	দুর্যোগের পরবর্তী সময়ে	৩৫%	৫%	৩০%	৩০%	
৬	ধ্বংসাবশেষ পরিষ্কার করা	১১০ টি	২,৮৫,০০০	ইউপি,	দুর্যোগের পরবর্তী সময়ে	৩৫%	৫%	৩০%	৩০%	
৭	প্রশাসনিক পুন:প্রতিষ্ঠা	১১০ টি	-	ইউপি,	দুর্যোগের পরবর্তী সময়ে	৩৫%	৫%	৩০%	৩০%	
৮	জরুরী পূর্ণবাসন ও জীবিকা সহায়তা করা	১১০ টি	-	ইউপি,	দুর্যোগের পরবর্তী সময়ে	৩৫%	৫%	৩০%	৩০%	
৯	ঝানের কিস্তি বন্ধ ও সুদ মুক্ত ঋণের ব্যবস্থা করা	৯০০০ পরিবার			দুর্যোগের পরবর্তী সময়ে	৩৫%	৫%	৩০%	৩০%	

৩.৪.৪ স্বাভাবিক সময়ে/ ঝিকিহাস সময়ে

ক্রমিক	কার্যক্রম	লক্ষ মাত্রা	সম্ভাব্য বাজেট	কোথায় করবে	বাস্তবায়নের সম্ভাব্য তারিখ	কে করবে এবং কতটুকু করবে				উন্নয়ন পরিকল্পনার সাথে সমন্বয়
						উপজেলা প্রশাসন %	কমিউনিটি %	ইউপি %	এনজিও %	
Hardware Intervention										
১	আশ্রয়কেন্দ্র	০৮ টি	প্রতি টি এক কোটি বিশ লক্ষ টাকা।	রসুলপুর ইউনিয়ন <input type="checkbox"/> রসুলপুর ইউনিয়নে দুটি নলডাংগা ইউনিয়ন <input type="checkbox"/> নলডাংগা ইউনিয়নে দুটি ভাতগ্রাম ইউনিয়ন <input type="checkbox"/> ভাতগ্রাম ইউনিয়নে দুটি ফরিদপুর ইউনিয়ন <input type="checkbox"/> ফরিদপুর ইউনিয়নে দুটি	অক্টোবর-মে মাস	৫০%	-	-	৫০%	
২	স্যানিটেশন	৮১০০ টি	প্রতিটি আটাশ হাজার টাকা করে।	নলডাংগা ইউনিয়ন প্রতি ওয়ার্ডে ১০০ টি করে ৯ টি ওয়ার্ডে ৯০০ টি। ফরিদপুর ইউনিয়ন প্রতি ওয়ার্ডে ১০০ টি করে ৯ টি ওয়ার্ডে ৯০০ টি। ভাতগ্রাম ইউনিয়ন প্রতি ওয়ার্ডে ১০০ টি করে ৯ টি ওয়ার্ডে ৯০০ টি। রসুলপুর ইউনিয়ন প্রতি ওয়ার্ডে ১০০ টি করে ৯ টি ওয়ার্ডে ৯০০ টি। দামোদরপুর ইউনিয়ন প্রতি ওয়ার্ডে ১০০ টি করে ৯ টি ওয়ার্ডে ৯০০ টি। জামালপুর ইউনিয়ন প্রতি ওয়ার্ডে ১০০ টি করে ৯ টি ওয়ার্ডে ৯০০ টি।	ডিসেম্বর - এপ্রিল	৪০%	১০%	১০%	৪০%	

				<p>ধাপেরহাট ইউনিয়ন প্রতি ওয়ার্ডে ১০০ টি করে ৯ টি ওয়ার্ডে ৯০০ টি।</p> <p>ইদিলপুর ইউনিয়ন প্রতি ওয়ার্ডে ১০০ টি করে ৯ টি ওয়ার্ডে ৯০০ টি।</p> <p>বনগ্রাম ইউনিয়ন প্রতি ওয়ার্ডে ১০০ টি করে ৯ টি ওয়ার্ডে ৯০০ টি।</p> <p>কামারপাড়া ইউনিয়ন প্রতি ওয়ার্ডে ১০০ টি করে ৯ টি ওয়ার্ডে ৯০০ টি।</p> <p>খোর্দকোমরপুর ইউনিয়ন প্রতি ওয়ার্ডে ১০০ টি করে ৯ টি ওয়ার্ডে ৯০০ টি।</p>						
৩	কালভার্ট	৬০ টি	প্রতিটি ২.৫ লক্ষ টাকা মাত্র	<p>নলডাংগা ইউনিয়ন এই ইউনিয়নে ৫ টি</p> <p>ফরিদপুর ইউনিয়ন এই ইউনিয়নে ৪ টি</p> <p>ভাতগ্রাম ইউনিয়ন এই ইউনিয়নে ৩ টি</p> <p>রসুলপুর ইউনিয়ন এই ইউনিয়নে ৫ টি</p> <p>দামোদরপুর ইউনিয়ন এই ইউনিয়নে ৬ টি</p> <p>জামালপুর ইউনিয়ন এই ইউনিয়নে ৭ টি</p> <p>ধাপেরহাট ইউনিয়ন এই ইউনিয়নে ৮ টি</p> <p>ইদিলপুর ইউনিয়ন এই ইউনিয়নে ৪ টি</p>	নভেম্বর- এপ্রিল	৫০%	-	১০%	৪০%	

				<p>বনগ্রাম ইউনিয়ন এই ইউনিয়নে ৫ টি কামারপাড়া ইউনিয়ন এই ইউনিয়নে ৩ টি খোর্দকোমরপুর ইউনিয়ন এই ইউনিয়নে ৪ টি</p>						
৪	মাঠ উচুকরণ	২২৫ টি	প্রতিটি মাঠভরাট তিন লক্ষ টাকার উপরে।	<p>রসুলপুর ইউনিয়ন ইউনিয়নের প্রতিটিঙ্গদগাহ, কবর স্থান, শশ্মানঘাট, খেলার মাঠ, স্কুল মাঠ উচুকরণ ২৫ টি করে।</p> <p>নলডাংগা ইউনিয়ন ইউনিয়নের প্রতিটিঙ্গদগাহ, কবর স্থান, শশ্মানঘাট, খেলার মাঠ, স্কুল মাঠ উচুকরণ ২৫ টি করে।</p> <p>দামোদরপুর ইউনিয়ন ইউনিয়নের প্রতিটিঙ্গদগাহ, কবর স্থান, শশ্মানঘাট, খেলার মাঠ, স্কুল মাঠ উচুকরণ ২৫ টি করে।</p> <p>জামালপুর ইউনিয়ন ইউনিয়নের প্রতিটিঙ্গদগাহ, কবর স্থান, শশ্মানঘাট, খেলার মাঠ, স্কুল মাঠ উচুকরণ ২৫ টি করে।</p> <p>ফরিদপুর ইউনিয়ন ইউনিয়নের প্রতিটিঙ্গদগাহ, কবর স্থান, শশ্মানঘাট, খেলার মাঠ, স্কুল মাঠ উচুকরণ ২৫ টি করে।</p> <p>ধাপেরহাট ইউনিয়ন ইউনিয়নের প্রতিটিঙ্গদগাহ, কবর স্থান, শশ্মানঘাট, খেলার মাঠ, স্কুল মাঠ উচুকরণ ২৫ টি করে।</p> <p>ইদিলপুর ইউনিয়ন ইউনিয়নের প্রতিটিঙ্গদগাহ, কবর স্থান, শশ্মানঘাট,</p>	ডিসেম্বর- এপ্রিল	৩০%	১০%	২০%	৪০%	

				<p>খেলার মাঠ, স্কুল মাঠ উচুকরণ ২৫ টি করে। বাতগ্রাম ইউনিয়ন ইউনিয়নের প্রতিটিঙ্গদগাহ, কবর স্থান, শশ্মানঘাট, খেলার মাঠ, স্কুল মাঠ উচুকরণ ২৫ টি করে। বনগ্রাম ইউনিয়ন ইউনিয়নের প্রতিটিঙ্গদগাহ, কবর স্থান, শশ্মানঘাট, খেলার মাঠ, স্কুল মাঠ উচুকরণ ২৫ টি করে। কামারপাড়া ইউনিয়ন ইউনিয়নের প্রতিটিঙ্গদগাহ, কবর স্থান, শশ্মানঘাট, খেলার মাঠ, স্কুল মাঠ উচুকরণ ২৫ টি করে। খোর্দকোমরপুর ইউনিয়ন ইউনিয়নের প্রতিটিঙ্গদগাহ, কবর স্থান, শশ্মানঘাট, খেলার মাঠ, স্কুল মাঠ উচুকরণ ২৫ টি করে।</p>						
--	--	--	--	--	--	--	--	--	--	--

তথ্য প্রদানকারী কর্মকর্তা ০৪ মনিরুজ্জামান মনির, উপজেলা প্রকল্প বাস্তবায়ন কর্মকর্তা, ০১৭১৯৪৩১০৪৫

চতুর্থ অধ্যায়:

জরুরী সাড়া প্রদান

৪.১ জরুরী অপারেশনসেন্টার (EOC):

সাদুলস্মাপুর উপজেলায় দুর্যোগকালে একটি জরুরী অপারেশন সেন্টার গঠিত হয়। উক্ত সেন্টার দুর্যোগকালে সাড়া প্রদানের কার্যকরী ভূমিকা পালন করে ও সাথে সাথে সমন্বয় প্রদান করে থাকে। উল্লেখ্য যে, জরুরী অপারেশন সেন্টার ২৪ ঘন্টা খোলা থাকে। উক্ত সময়ে ঐ সেন্টার তথ্য উপাত্ত সংগ্রহ পরীক্ষন, পরিদর্শন ও সম্পাদনার ব্যবস্থাপনা করে থাকে।

জরুরী অপারেশন সেন্টার টি উপজেলা প্রকল্প বাস্তবায়ন অফিসার এর রুমে খোলা হয়। ঐ সেন্টারে একটি টেলিফোন ব্যবহার করা হয়। ঐ সেন্টারে একটি অপারেশন সেন্টার, ১টি একটি কন্টলরুম ও ১টি যোগাযোগ সেল থাকে। নিম্নে হকের মাধ্যমে দায়িত্বপ্রাপ্ত ব্যক্তির নাম, পদবী ও মোবাইলন নম্বরের তালিকা প্রদান করা হলোঃ-

ক্রমিকনং	নাম	পদবী	মোবাইল নম্বর
১	মোঃ সাইদুর রহমান	উপজেলা চেয়ারম্যান	০১৭১৬২৮৮৪২৮
২	মুহাঃ আহসান হাবিব	উপজেলা নির্বাহী অফিসার	০১৭৩০৯০৩৭৪২
৩	মোঃ ওবায়দুর রহমান মন্ডল	উপজেলা কৃষি অফিসার	০১৭১২০৩৪২০১
৪	মোঃ আবু বক্কর ছিদ্দিক	উপজেলা মৎস্য অফিসার	০১৭১৭৬৭০৪১৪
৫	মনিরুলজ্জামান মনির	প্রকল্প বাস্তবায়ন কর্মকর্তা	০১৭১৯৪৩১০৪৫

৪.১.১. জরুরী কন্ট্রোল রুম পরিচালনা

দুর্যোগ সংগঠনের পরপরই উপজেলা কার্যালয়ে কন্ট্রোল রুম পালাক্রমে ৪জন করে উপজেলা দুর্যোগ ব্যবস্থাপনা কমিটির সদস্য বৃন্দ উপস্থিত থেকে দায়িত্ব পালন করে। সাথে সাথে উক্ত সেন্টারে একজন পুলিশও উপস্থিত থাকে। উল্লেখ্যে উপজেলা দায়িত্বশীল ব্যক্তি বর্গ কন্ট্রোল রুমের সার্বিক দায়িত্বে থাকে প্রতি রুমে ৩ জন করে মোট ৩টি স্বেচ্ছাসেবক দল পালাক্রমে দিব্যি (২৪ ঘন্টা) কন্ট্রোল রুমের দায়িত্ব পালন করে। যোগাযোগ রুম থেকে সার্বক্ষনিক জেলা ও ইউনিয়নে পর্যায়ে ফোন, মোবাইলের মাধ্যমে যোগাযোগ করা হয়।

দুর্যোগ কালে থানা নির্বাহী অফিসার এর কার্যালয়ে কন্ট্রোল রুম গঠন করা হয়। যেখানে একটি রেজিষ্টার থাকে। উক্ত রেজিষ্টারে কোন সময়ে কে দায়িত্ব পালন / গ্রহন করবে তা উল্লেখ থাকে এবং দায়িত্ব সময়ে কি কি সংবাদ পাওয়া গেল ও কি কি সংবাদ কোথায়, কার নিকট প্রেরন করা হলো তা লিপি বদ্ধ করা হয়। উক্ত কন্ট্রোল রুমে একটি ইউনিয়ন ভিত্তিক (এলজিইডি) ম্যাপ থাকে। উক্ত ম্যাপে ইউনিয়নের অবস্থান বিভিন্ন জায়গায়, যাতায়াতের রাস্তা, খাল, বাঁধ ইত্যাদি লিপি বদ্ধ আছে। উল্লেখ্যে উক্ত রুমে কোন কুঁকি ম্যাপ নাই। দুর্যোগের পরপরই ঐ ম্যাপে বেশী ক্ষতি গ্রস্থ এলাকা চিহ্নিত করা হয়। বিশেষ উল্লেখ্য যে, কন্ট্রোল রুমে দায়িত্ব পালনের সুবিদার্থে তেমন কোন সরঞ্জাম নাই।

৪.২ আপদ কালীন পরিকল্পনা

ক্র. নং	কাজ	একক	লক্ষ্যমাত্রা	কখন করবে	কে করবে	কারা সাহায্য করবে	কি ভাবে করবে	যোগাযোগ
১	স্বেচ্ছাসেবক দের প্রস্তুত রাখা	জন	১১ টি ইউনিয়নে মোট ১২০০	ফেব্রুয়ারী - মার্চ মাসে	ইউপি চেয়ারম্যান	UzDM C ও বেসরকারী সংস্থা এবং জনগোষ্ঠি	প্রশিক্ষনপ্রদান, সরঞ্জামসরবরাহ, ব্যক্তিগতযোগা যোগ	ইউনিয়ন ও উপজেলা দুর্যোগ ব্যবস্থাপনা কমিটির দায়িত্বপ্রাপ্ত প্রতিনিধি
২	সতর্কবার্তাপ্র চার	জন সংখ্যা	১১টিইউ নিয়নে ১০০%	সতর্কবার্তাপা nওয়ার সাথে সাথে	দায়িত্বপ্রাপ্ত স্বেচ্ছাসেব ক	গ্রামপুলিশ	মাইক্রোফোন, মে গাফোন, সাইরেনওডামবা জিয়ে	UDM C দায়িত্বপ্রাপ্ত প্রতিনিধি
৩	নৌকা/গাড়া/ ভ্যানপ্রস্তুত রাখা	সংখ্যা	১১টি ইউনিয়নে ৪৪ টি	দুর্যোগের পূর্বে / সম্ভব্য ফেব্রুয়ারী - মার্চ মাসে	ইউনিয়ন কার্যালয়ের দায়িত্বপ্রাপ্ত প্রতিনিধি	UP সদস্য	নৌকা, গাড়া ও ভ্যান চালকের সাথে আলোচনা করে তাতে ফোন	ঐ

ক্র. নং	কাজ	একক	লক্ষমাত্রা	কখন করবে	কে করবে	কারা সাহায্য করবে	কি ভাবে করবে	যোগাযোগ
							নং সংরক্ষণ করা	
৪	উদ্ধার কাজ ব্যবস্থাপনা	জন সংখ্যা	১১০০	ঐ	ঐ	বেসরকারী সংস্থা এবং কমিউনিটির জনগণ	উদ্ধার কাজ করতে পারে এমন কিছু স্বেচ্ছাসেবক নির্ধারণ করে ওরিয়েন্টেশন প্রদান এবং জীবন রক্ষাকারী সরঞ্জামসহ যাত্রিকনৌকা ব্যবহার করে	UzDM C ও UDM C দায়িত্বপ্রাপ্ত প্রতিনিধির সাথে যোগাযোগ
৫	প্রাথমিক চিকিৎসা/স্বাস্থ্য	সংখ্যা	১১ টি ইউনিয়নে ১১টি	ঐ	ঐ	ঐ	নিকটের স্বাস্থ্যসেবা কেন্দ্রের যোগাযোগ ও ফোন নং সংরক্ষণ করা	উপজেলা স্বাস্থ্যকেন্দ্রের দায়িত্বপ্রাপ্ত কর্মকর্তা
৬	সংকার মাটিতেপোতা	সংখ্যা	৩০০ জন	ঐ	ঐ			UzDM C ও UDM C দায়িত্বপ্রাপ্ত প্রতিনিধির সাথে যোগাযোগ
৭	শুকনা খাবার, ডাল/চাল, গৃহ নির্মাণ উপকরণ ও জীবন রক্ষাকারী ঔষধ সংগ্রহ ও প্রস্তুত	শুকনা খাবার ডাল/চাল ঔষধ	৪ টন ৬ টন ৩০০ জন	দুর্যোগের পূর্বে	UDM C দায়িত্বপ্রাপ্ত প্রতিনিধি।	স্থানীয় ব্যবসায়ী ও বেসরকারী সংস্থা এবং কমিউনিটির জনগণ	কমিউনিটি ও সংস্থা যারা খাবার ও ঔষধ দিতে পারে তাদের সাথে সরাসরি আলোচনা ও ফোন নং সংগ্রহ করে	UzDM C ও UDM C দায়িত্বপ্রাপ্ত প্রতিনিধির সাথে যোগাযোগ
৮	গবাদীপশুর চিকিৎসা/টিকা	ঔষধ (জন)	৭০০ টি	দুর্যোগের পূর্বে ও পরে	ইউনিয়ন কার্যালয়ের দায়িত্বপ্রাপ্ত প্রতিনিধি	কমিউনিটির জনগণ	ইউনিয়নের দায়িত্বপ্রাপ্ত কর্মীর সাথে আলোচনার মাধ্যমে	UDM C দায়িত্বপ্রাপ্ত প্রতিনিধির এবং উপজেলা প্রাণী সম্পদ কর্মকর্তা
৯	আশ্রয়কেন্দ্র ক্ষণাবেক্ষণ (মেরামত)	সংখ্যা	৫০ টি	দুর্যোগের পূর্বে / সম্ভব ফেব্রুয়ারী - মার্চ মাসে	ঐ	সরকারী ও বেসরকারী সংস্থা এবং কমিউনিটির জনগণ	সরাসরি আশ্রয়কেন্দ্রগুলো পরিদর্শন করে সংশ্লিষ্ট কর্মকর্তা কে অবহিত করে প্রয়োজনীয় সমস্যা সমাধান করা	UzDM C ও UDM C দায়িত্বপ্রাপ্ত প্রতিনিধির সাথে যোগাযোগ।

ক্র. নং	কাজ	একক	লক্ষ্যমাত্রা	কখন করবে	কে করবে	কারা সাহায্য করবে	কি ভাবে করবে	যোগাযোগ
১০	ত্রাণ কার্যক্রমসমন্বয় করা	দল	৫৫ টি	ঐ	ঐ	ঐ	যে সব প্রতিষ্ঠান / ব্যক্তি ত্রাণ দিবে তাদের সাথে যোগাযোগ করা	UzDM C ও UDM C দায়িত্বপ্রাপ্ত প্রতিনিধির সাথে যোগাযোগ।
১১	মহড়ার আয়োজন করা (সতর্কবার্তা, অপসারণ, উদ্ধার ও প্রা. চিকিৎসা)	সংখ্যা	২২	ঐ	ঐ	ঐ	যে সব এলাকায় বেশী দুর্ঘটনা প্রবণ সে সব এলাকায় সরাসরি স্বেচ্ছাসেবক ও কমিউনিটির জনগণকে সাথে নিয়ে একটি নির্দিষ্ট স্থানে বিভিন্ন আপদের উপর মহড়া করা	UzDM C ও UDM C দায়িত্বপ্রাপ্ত প্রতিনিধির সাথে যোগাযোগ।
১২	জরুরী কন্ট্রোলরুম পরিচালনা করা (অপারেশন, কন্ট্রোল ও যোগাযোগ রুম)	রুম	৫	দুর্ঘটনারপূর্বে			কন্ট্রোল রুমের প্রয়োজনীয় সব উপকরণ ও তথ্য সংরক্ষণ করা	জেলাদুর্যোগব্যবস্থা পনাকমিটিরসাথে যোগাযোগ

আপদকালীন পরিকল্পনা বাস্তবায়নের নির্দেশনা

আপদ কালীন পরিকল্পনা বাস্তবায়নের নির্দেশনা

৪.২.১ স্বেচ্ছাসেবকদের প্রস্তুত রাখা

- ওয়ার্ড পর্যায়ে ইউপি সদস্যদের নেতৃত্বে স্বেচ্ছাসেবক দলগঠন করা।
- স্বেচ্ছাসেবকদের মাধ্যমে গ্রামে গ্রামে তথ্য ও সতর্কীকরণ বার্তা প্রচার করা।
- স্বেচ্ছাসেবক দলের সদস্যদের মধ্যে বিভিন্ন প্রকার দায়িত্ব যথা- সংকেত, বার্তা উদ্ধার ও অপসারণ ও আশ্রয়কেন্দ্রের ব্যবস্থাপনা, দুর্ঘটনা ঝুঁকিহ্রাসের উপর প্রশিক্ষণ আয়োজন করা।

৪.২.২ সতর্কবার্তা প্রচার

- প্রত্যেক ওয়ার্ডের ইউপি সদস্য তার এলাকার প্রত্যেক বাড়ীতে সতর্ক সংকেত প্রচারের বিষয়টি ব্যক্তিগত দায়িত্ব নিশ্চিত করবেন।
- ৫নং সতর্ক সংকেত রেডিও, টেলিভিশনের মাধ্যমে প্রচারিত হওয়া পর্যন্ত প্রতি ঘন্টায় অন্তত একবার মাইকের ঘোষণা দেয়ার ব্যবস্থা করতে হবে। মহাবিপদ সংকেত রেডিও, টেলিভিশনের মাধ্যমে প্রচারের সংগে সংগে মাইক বাজিয়ে ও স্কুল মাদ্রাসার ঘন্টা বিপদ সংকেত হিসেবে একটানা ভাবে বাজানোর ব্যবস্থা করতে হবে।

৪.২.৩ জনগণকে অপসারণের ব্যবস্থাদি

- রেডিও, টেলিভিশন মারফত ঝুঁকিপূর্ণ এলাকার লোকজনকে নিরাপদ আশ্রয় কেন্দ্রে অপসারণের কাজ শুরু করা বার্তা প্রচারের সংগে সংগে স্ব স্ব ওয়ার্ডের ইউপি সদস্য তার এলাকার স্বেচ্ছাসেবকদের সহায়তায় অপসারণের কাজ শুরু করবেন।
- ৮নং মহাবিপদ সংকেত প্রচারের সংগে সংগে ঝুঁকিপূর্ণ এলাকার জনগণকে নিরাপদ আশ্রয়কেন্দ্রে আশ্রয় গ্রহণ করবার জন্য মাইকে প্রচার করতে হবে এবং স্বেচ্ছাসেবক দল বাড়ি গিয়ে আশ্রয় গ্রহণের জোর তাগিদ দিবেন। প্রয়োজনে অপসারণ করতে হবে। কোন ঝুঁকিপূর্ণ এলাকার লোক কোন আশ্রয়কেন্দ্রে আশ্রয়নিবে তা জানিয়ে দিবেন।

৪.২.৪ উদ্ধার ও প্রাথমিক চিকিৎসাপ্রদান

- অত্যধিক ঝুঁকিপূর্ণ এলাকার সংশ্লিষ্ট জেলা/উপজেলা দুর্যোগ ব্যবস্থাপনা কমিটির সদস্যদের তত্ত্বাবধানে ন্যস্ত করার ব্যবস্থা করতে হবে।
- উদ্ধার কাজ পরিচালনার জন্য জেলা/উপজেলা দুর্যোগ ব্যবস্থাপনা কমিটির তত্ত্বাবধানে একটি স্থায়ী তহবিল গঠন করবেন।
- অস্থায়ী স্বাস্থ্য ক্যাম্প স্থাপন ও পরিচালনা করবেন।
- আশ্রয় কেন্দ্রে অবস্থান গ্রহণকারী অসুস্থ ব্যক্তি বয়োবৃদ্ধ শিশু ও আসন্ন প্রসবী মহিলাদের জরুরী ভিত্তিতে হাসপাতালে প্রেরণ করতে হবে।
- মৃত দেহ সংকার ও গবাদী পশু মাটি দেওয়ার কাজ সকল ইউপি সদস্য স্বেচ্ছাসেবক সহায়তায় ওয়ার্ড ভিত্তিক দায়িত্ব পালন করবেন।

৪.২.৫ আশ্রয় কেন্দ্র রক্ষণাবেক্ষন

- দুর্যোগপ্রবণ মৌসুমের শুরুতেই আশ্রয়কেন্দ্র গুলোর প্রয়োজনীয় মেরামত করে ব্যবহার উপযোগী রাখা।
- জরুরী মুহূর্তে কোন নির্দিষ্ট নিরাপদ স্থানে বা আশ্রয়কেন্দ্রে আশ্রয় নেবে তা ঠিক করা।
- দুর্যোগকালীন সময়ে মহিলা, শিশু ও প্রতিবন্ধীদের সার্বিক নিরাপত্তা (আশ্রয়কেন্দ্র ও অন্যান্য স্থানে আশ্রয় নেয়া) নিশ্চিতকরণ।
- আশ্রয়কেন্দ্রে নিরাপদ পানি সরবরাহ ও অন্যান্য সেবাসমূহ নিশ্চিত করা।
- জনসাধারণকে তাদের প্রয়োজনীয় সম্পদ (গবাদিপশু, হাঁস-মুরগী, জরুরী খাদ্য, ইত্যাদি) নিরাপদ স্থানে স্থানান্তরে সহায়তা করা।

৪.২.৬ নৌকা প্রস্তুত রাখা

- জেলা/উপজেলা দুর্যোগ ব্যবস্থাপনা কমিটি ইউনিয়নেকতগুলো ইঞ্জিন চালিত নৌকা আছে তার হিসাব রাখবেন এবং কয়টি ও কোন গুলো দুর্যোগের সময় জরুরী কাজে ব্যবহৃত হবে তা ঠিক করবেন।
- নৌকা মালিকগণ তাদের এ কাজে সহায়তা প্রদান করবেন।
- জরুরী কন্ট্রোলরুমে নৌকার মালিক ও মাঝিদের মোবাইল নাম্বার সংরক্ষিত থাকবে।

৪.২.৭ দুর্যোগের ক্ষয়ক্ষতি চাহিদা নিরূপন ও প্রতিবেদন প্রেরণঃ

- দুর্যোগ অব্যাহতির পর পরবর্তী ২৪ ঘন্টার মধ্যে “এস ও এস ফরম” ও অনধিক ৭ দিনের মধ্যে “ড” ফরমে ইউনিয়ন পরিষদ চেয়ারম্যানের নিকট পাঠাবেন।
- ইউনিয়ন পরিষদের চেয়ারম্যান ইউপি সচিবের মাধ্যমে প্রত্যেক ওয়ার্ডের প্রতিবেদন একত্রিত করে পরবর্তী ১২ ঘন্টার মধ্যে উপজেলা দুর্যোগ ব্যবস্থাপনা কমিটির চেয়ারম্যানের নিকট প্রেরণ করবেন।

৪.২.৮ ত্রাণ কার্যক্রম সমন্বয় করা

- ইউনিয়ন পরিষদের চেয়ারম্যান বিভিন্ন ত্রাণ ও পুনর্বাসন সহায়তাকারী দলের ত্রাণ কাজ সমন্বয় করবেন।
- বাইরে থেকে ত্রাণ বিতরণকারীদল আসলে তারা কি পরিমাণ বা কোন ধরনের ত্রাণ সামগ্রী পুনর্বাসন সামগ্রী এনেছেন তা একটি রেজিস্টারে লিপিবদ্ধ করতে হবে। উক্ত দল কোন এলাকায় ত্রাণ কাজ পরিচালনা করবেন তা কন্ট্রোল রুমকে জানাতে হবে।
- ইউনিয়ন দুর্যোগ ব্যবস্থাপনা কমিটি দুস্থতা ও ক্ষয়ক্ষতির ভিত্তিতে ওয়ার্ড পর্যায়ে ত্রাণ সামগ্রী বরাদ্দের পরিমাণ ঠিক করবেন এবং বরাদ্দকৃত ত্রাণ সামগ্রীর পরিমাণ/ সংখ্যা ওয়ার্ডের জনগণের মধ্যে প্রচারের ব্যবস্থা করবেন।

৪.২.৯ শূকনা খাবার, জীবন রক্ষাকারী ঔষধ সংগ্রহ ও প্রস্তুত রাখা

- তাৎক্ষণিকভাবে বিতরণের জন্য শূকনা খাবার যেমন- চিড়া, মুড়ি, ইত্যাদি স্থানীয়ভাবে হাট/বাজার থেকে সংগ্রহ করতে হবে।
- চাল, ডাল, আটা, তেল ইত্যাদি উপকরণ ও গৃহ নির্মাণের উপকরণ যথা- ঢেউটিন, পেরেক, নাইলনের রশি ইত্যাদি স্থানীয় বাজার থেকে সংগ্রহ করতে হবে।
- ইউনিয়ন পর্যায়ে স্বাস্থ্য সহকারী ও পরিবার কল্যান সহকারীর সহায়তায় প্রয়োজনীয় ঔষধপত্রের তালিকা তৈরী ও স্থানীয় বাজার থেকে সংগ্রহকরবে।
- ত্রাণ সামগ্রী পরিবহন ও ত্রাণ কর্মীদের যাতায়াতের জন্য প্রয়োজনীয় রিক্সা, বেবীটেক্সী ও অন্যান্য যানবাহন ইত্যাদি সমন্বয়ে দায়িত্ব ইউনিয়ন চেয়ারম্যানের উপর থাকবে।

৪.২.১০ গবাদী পশুর চিকিৎসা/টিকা

- উপজেলা প্রাণিসম্পদ হাসপাতাল থেকে অবস্থা বিবেচনা করে প্রয়োজনীয় ঔষধ সংগ্রহ করে ইউপি ভবন/ স্বাস্থ্য কেন্দ্রে সংরক্ষণ করতে হবে।
- ইউনিয়ন দুর্যোগ ব্যবস্থাপনা কমিটির সদস্যদের প্রাণি চিকিৎসা বিষয়ক প্রয়োজনীয় প্রশিক্ষণের ব্যবস্থা করতে হবে।
- প্রয়োজনে অভিজ্ঞতা সম্পন্ন ব্যক্তিদের আপদকালীন সময়ে প্রাণি চিকিৎসা কাজের সাথে সম্পৃক্তকরণের ব্যবস্থা করতে হবে।

৪.২.১১ মহড়ার আয়োজন করা

- সতর্কবার্তা/পূর্বাভাস প্রচার, অপসারণ, উদ্ধার ও প্রাথমিক ত্রাণকার্য পরিচালনা বিষয়ে মহড়া অনুষ্ঠানের আয়োজন করা।

- ঘূর্ণিঝড়/বন্যাপ্রবণ এলাকাসমূহে অব্যাহতভাবে দুর্যোগমহড়া আয়োজন করা।
- প্রতি বছর এপ্রিল এবং সেপ্টেম্বরে জনগোষ্ঠীকে নিয়ে মহড়ার মাধ্যমে প্রস্তুতির অবস্থা পরীক্ষা করা।
- মহড়া অনুষ্ঠানের অসুস্থ, পঞ্জু, গর্ভবতী মহিলা ও শিশুদের আশ্রয় কেন্দ্রে নিয়া যাওয়াকে বিশেষ ভাবে উল্লেখ করা।
- ঝুঁকিপূর্ণ এলাকার লোকজন আশ্রয় কেন্দ্রের যাওয়ার জন্য মহড়া অনুষ্ঠান, ইউপি কার্যালয়ে না করে ঝুঁকিপূর্ণ গ্রামে করতে হবে।

৪.২.১২ জরুরী কন্ট্রোল রুমপরিচালনা

- দুর্যোগ সংগঠিত হওয়ার পর পরই জেলা/উপজেলা/ইউনিয়ন পরিষদ কার্যালয় জরুরী কন্ট্রোলরুম স্থাপন করতে হবে। সেখানে পালাক্রমে একসঙ্গে কমপক্ষে ৩/৪জন স্বেচ্ছাসেবক ও গ্রাম পুলিশ সদস্য উপস্থিতি নিশ্চিত করতে হবে।
- ইউনিয়ন পরিষদের সচিব ও দায়িত্বশীল ব্যক্তিবর্গ কন্ট্রোল রুমের সার্বিক দায়িত্বে থাকবেন। প্রতি দলে কমপক্ষে ৩জন করে মোট ৩টি স্বেচ্ছাসেবক দল পালাক্রমে দিবা রাত্রী কন্ট্রোল রুমে দায়িত্ব পালন করবেন। ইউনিয়ন পরিষদ সচিব সার্বক্ষণিকভাবে তত্ত্বাবধান করবেন।

৪.২.১৩ আশ্রয়কেন্দ্র/ নিরাপদ স্থান সমূহ

- বন্যার সময় ডুবে যাবে না, নদীভাঙ্গন থেকে দূরে এমন স্থানআশ্রয়কেন্দ্র হিসেবে ব্যবহৃত হতে পারে
- নির্ধারিত আশ্রয়কেন্দ্র, স্থানীয় স্কুল, কলেজ, সরকারী ও বেসরকারী প্রতিষ্ঠান, উঁচু রাস্তা, বাঁধআশ্রয়কেন্দ্র হিসেবে ব্যবহৃত হতে পারে
- প্রতিটির বিস্তারিত বর্ণনা লিখতে হবে।
- নিম্নের টেবিলের মাধ্যমেও দেখাতে হবে

৪.৩ জেলা/ উপজেলার নিরাপদ স্থানসমূহের তালিকা ও বর্ণনা

আশ্রয়কেন্দ্র	নাম	ইউনিয়নের নাম/ ওয়ার্ড	ধারন ক্ষমতা	মতামত
মাটির কিলন্যা		-	-	এই উপজেলায় কোন মাটির কিলন্যা নাই।
স্কুল কাম শেল্টার	নলডাঙ্গা ১ নং সরকারী প্রাথমিক বিদ্যালয়	নলডাঙ্গা		এই উপজেলায় কোন স্কুল কাম শেল্টার নাই।
	জামালপুর সরকারী প্রাঃ বিদ্যাঃ	জামালপুর		
	দামোদরপুর সঃপ্রাঃবি	দামোদরপুর		
	উত্তর দামোদরপুর সঃপ্রাঃবি			
	ভাতগ্রাম সঃপ্রাঃবিঃ	ভাতগ্রাম		
	সাদুল্লাপুর মডেল সঃপ্রাঃবি	সাদুল্লাপুর		

৪.৪ আশ্রয়কেন্দ্র ব্যবস্থাপনা কমিটি গঠন

সাদুল্লাপুর উপজেলার স্কুল কাম শেল্টার বা আশ্রয় কেন্দ্র ।

আশ্রয়কেন্দ্র	আশ্রয়কেন্দ্রের নাম	দায়িত্বপালন ব্যক্তির নাম	মোবাইল নং	মন্তব্য
ঘূর্ণিঝড় আশ্রয়কেন্দ্র	সাদুল্লাপুরে কোন ঘূর্ণিঝড় আশ্রয় কেন্দ্র নাই।			
স্কুল কাম শেল্টার	নলডাঙ্গা ১ নং সরকারী প্রাথমিক বিদ্যালয়	স্কুল ব্যবস্থাপনা কমিটির ও স্থানীয় প্রশাসনের সিদ্ধান্ত মোতাবেক তাৎক্ষণিক ভাবে সিদ্ধান্ত নেওয়া হবে।		
	জামালপুর সরকারী প্রাঃ বিদ্যাঃ	ঐ		
	দামোদরপুর সঃপ্রাঃবি	ঐ		
	উত্তর দামোদরপুর সঃপ্রাঃবি	ঐ		
	ভাতগ্রাম সঃপ্রাঃবিঃ	ঐ		

	সাদুল্লাপুর মডেল সংপ্রাঃবি	ঐ	
ইউপি ভবন	রসুলপুর ইউনিয়ন পরিষদ ভবন	মো: শ্রী ধনঞ্জয় কুমার,	০১৭৭০৯৮৯৮৯১
	নলডাঙ্গা ইউনিয়ন পরিষদ ভবন	মো: আতাউর রহমান,	০১৭২৩৬০৫২০৩
	দামোদর পুরইউনিয়ন পরিষদ ভবন	সৈয়দ আকলাক হোসেন	
	জামালপুর ইউনিয়ন পরিষদ ভবন	মো: মিজানুর রহমান	০১৭৭২৮৪১৭০৮
	ফরিদপুর ইউনিয়ন পরিষদ ভবন	মো: সেলিম আকতার,	০১৭১৮১৯১৭৯৮
	ধাপেরহাট ইউনিয়ন পরিষদ ভবন	মো: আশরাফ আলী	০১৭২০৪১১৭০১
	ইদিলপুর ইউনিয়ন পরিষদ ভবন	মো: মোনোয়ারুল ইসলাম	০১৭৪৬৪৯৬৪৪২,
	ভাতগ্রাম ইউনিয়ন পরিষদ ভবন	মো: আব্দুল লতিফ,	০১৭২১১০৪০৭৭,
	বনগ্রাম ইউনিয়ন পরিষদ ভবন	মো: আবুল কালাম আজাদ,	০১৭১৯৭১৮৮৪৪
	কামারপাড়া ইউনিয়ন পরিষদ ভবন	মো: আলতাফ হোসেন	০১৭১৮৯১০১৩৩
	খোর্দ কোমরপুর ইউনিয়ন পরিষদ ভবন	মো: নুরুজ্জামান	০১৭২৫৩৪৪৯৪৬

৪.৫ উপজেলার সম্পদের তালিকা (যা দুর্যোগকালে ব্যবহৃত হতে পারে)

অবকাঠামো/ সম্পদ	সংখ্যা	দায়িত্বপ্রাপ্ত ব্যক্তি	সংক্ষিপ্ত বর্ণনা
লাইফ জ্যাকট	২	প্রকল্প বাসআবায়ন কর্মকর্তা	উপজেলায় তেমন কোন দুর্যোগকালে ব্যবহৃত সামগ্রী নাই। আশ্রয় কেন্দ্র, বড় মেগাফোন , ছোট মেগাফোন , ওয়ারলেস, গামবুট, সাইরেন, হেলমেট, বাই সাইকেল, এপ্রোন, ইঞ্জিন চালিত নৌকা, উদ্ধার টুল বক্স, ওয়ারল্যাস সেট, স্ট্রেচার, মাইক, রেডিও (নষ্ট), টেবিল , চেয়ার, আলমিরা, এই গুলি সামগ্র নাই।
টর্চ লাইট	৫	প্রকল্প বাসআবায়ন কর্মকর্তা	
ফ্ল্যাগ স্ট্যান্ড (পতাকাসহ)	৫	প্রকল্প বাসআবায়ন কর্মকর্তা	
ফাস্ট এইড বক্স	৫	প্রকল্প বাসআবায়ন কর্মকর্তা	

৪.৬ অর্থায়ন:

(ক) নিজস্ব উৎস (ইউনিয়ন কর, রেন্ট ও ফিস)

উৎস / ধরণ	বাৎসরিক আয়											
	রসুলপুর	নলডাংগা	দামোদরপুর	জামালপুর	ফরিদপুর	ধাপেরহাট	ভাতগ্রাম	ইদিলপুর	খোর্দকোমরপুর	বনগ্রাম	কামারপাড়া	ইউনিয়নের মোট
বসত বাড়ীর বাৎসরিক ট্যাক্স	২১২৩২০	৩০৮৭১৪	৩৮৭৪৬২	৩৭৫৪৬২	২৭৪৫৬২	৩১৯৮২৫৪	২০৫১২৩	৩৭৪৫৬২	৩২৩৬৪৮	৩৭৪৫৬২	৩৭৪৫৬২	
পরিষদ কর্তৃক লাইসেন্স ইস্যু ও লাইসেন্স পারমিট ফি	৪৫০০	৩৮০০	১১০০০	৯৫৬৪	১০৩৫০	৮৩৫২	৪৬৩২	৬৯৫২	৪৫৬১	৬৯৫২	৯৫৬৪	
ইজারা বাবদ (হোট, বাজার, ঘাট, পুকুর, খোয়াড় উজারা ইত্যাদি)	১৫০০০০	১৪০০০০	১৩৫৪৬১	১৪২১২	১৬০৪২১	১১০৩২৪	১২৪৫৬২	১২৪৫৬২	১২৫৬৩২	১২৪৫৬১	১৪২১২	
সম্পত্তি হতে আয়	২০০০০	-	৪০০০	৬৪২০	৭৫১০	-	-	৪৬২০	১২৪৫০	৪৬২০	৬৪২০	
ইউনিয়ন পরিষদের সাধারণ তহবিল	১৫০৩২০	১৪৫৩২১	১৮০২৩১	১৫৪৩২০	১২০৩১০	৯০৮৫২	৮৯৬৫২	৪৯২৩১	১০৯৮৫০	৪৯২৩১	১৫৪৩২০	
অন্যান্য	১২৪৫											

সংস্থাপন:

ইউনিয়ন পরিষদ

চেয়ারম্যান ও সদস্যদের সম্মানী ভাতা:

চেয়ারম্যান (১১ জন) প্রতি: সরকারী: ১৪৭৫ এবং পরিষদ থেকে: ১৫২৫/-

এম ইউ পি (১৩২ জন) প্রতি: সরকারী: ৯৫০/-, পরিষদ থেকে: ১২০০/-

সচিব (স্কেল) ১১ জন: ৭২০৬২/-

দফাদার (১১টি ইউনিয়ন) প্রতি জন: ২১০০/-

গ্রাম পুলিশ (১১টি ইউনিয়ন) প্রতি জন: ১৯০০/-

গ) স্থানীয় সরকার:

স্থানীয় সরকার	বাৎসরিক প্রদেয় টাকা											
	রসুলপুর	নলডাংগা	দামোদরপুর	জামালপুর	ফরিদপুর	ধাপেরহাট	ভাতগ্রাম	ইদলপুর	খোর্দকো মরপুর	বনগ্রাম	কামারপাড়া	৯ টি ইউনিয়নে মোট
উপজেলা পরিষদ (১ কিস্তি)	৫৯২২২৮৪	৬৩৮২৭৫	৬২৪২৯৬	৬৯৩৩১২	৬১৮৪৯৪	৭০১৩৮০	৬৩৩৩০২	৬৮০৩৩৭	৪৫৪০৬৬	৬৫৭৫৯৩	৫৩৮৯৯৯	১২১৬২৩৩৮
উপজেলা পরিষদ (১ কিস্তি)	৭১৩৬২৭	৭৬৮৯৫১	৭৫২০২৭	৮৩৫০৫৬	৭৪৫১৪৫	৮৪৪৭২০	৭৬২৯৫৮	৮১৯৪৩৯	৫৪৭৬৯৭	৭৯২২৩১	৬৪৯৬৭১	৮২৩১৫২২
জেলা পরিষদ	-											

৪.৭ কর্ম পরিকল্পনা হালনাগাদ করণ ও পরীক্ষা করণ

• পরিকল্পনা ফলোআপ কমিটি

ক্রমিক নং	নাম	পদবী	মোবাইল
১.	মোঃ সাইদুর রহমান	চেয়ারম্যান উপজেলা পরিষদ	০১৭১৬২৮৮৪২৮
২.	মুহাঃ আহসান হাবিব	উপজেলা নির্বাহী অফিসার	০১৭৩০৯০৩৭৪২
৩.	মোঃ ওবায়দুর রহমান মন্ডল	উপজেলা কৃষি কর্মকর্তা	০১৭১২০৩৪২০১
৪.	মোঃ শরিফুল আলম	উপজেলা সমাজ সেবা কর্মকর্তা	০১৭১৬৫৮২৭৬৩
৫.	মনিরুলজামান মনির	উপজেলা প্রকল্প বাসআবায়ন কর্মকর্তা	০১৭১৯৪৩১০৪৫

• পরিকল্পনা বাস্তবায়ন ও রক্ষণাবেক্ষণ কমিটি

ক্রমিক নং	নাম	পদবী	মোবাইল
১.	মুহাঃ আহসান হাবিব	উপজেলা নির্বাহী অফিসার	০১৭৩০৯০৩৭৪২
২.	মনিরুলজামান মনির	উপজেলা প্রকল্প বাসআবায়ন কর্মকর্তা	০১৭১৯৪৩১০৪৫
৩.	মোছাঃ আকতার বানু	মহিলা ভাইস চেয়ারম্যান	০১৭১৪৮০১৩১৯
৪.	মোঃ আজিজুল হক	উপজেলা প্রকৌশলী (এলজিইডি)	০১৭৬৭৪২৮৮৩৩
৫.	মোঃ শরিফুল আলম	উপজেলা সমাজ সেবা অফিসার	০১৭১৬৫৮২৭৬৩

পঞ্চম অধ্যায়:

উদ্ধার ও পুনর্বাসন পরিকল্পনা

৫.১ ক্ষয়ক্ষতি মূল্যায়ন:

খাতসমূহ	বর্ণনা
কৃষি	<ul style="list-style-type: none"> ○ সাদুল্লাপুর উপজেলায় ২০১২ সালের শৈত্য প্রবাহে ৪৬৬৮৩ একর জমির মধ্যে ৩১০০ একর জমির (আমন ধান, রবিশস্য, কুল, পেয়ারা, শাক সবজি) ফসল চাষের ব্যাপক ক্ষতি হয়েছে। ○ সাদুল্লাপুর উপজেলায় খরার কারণে ৪৬৬৮৩ একর জমির মধ্যে ১৮০০ একর জমির ফসল চাষের ব্যাপক ক্ষতি হয়েছে। তবে নলডাঙ্গা ও রসুলপুর ইউনিয়নে খরার কারণে ক্ষতির পরিমাণ অন্যান্য ইউনিয়নের তুলনায় বেশী। নলডাঙ্গা ইউনিয়নের মোট ৪০৩৩ একর ফসলী জমির মধ্যে ৬৪৩ একর জমির আমন চাষের ব্যাপক ক্ষতি হয়েছে। যার ফলে ১৮৯৯ পরিবার প্রত্যক্ষ ও পরোক্ষভাবে ক্ষতি হয়েছে। রসুলপুর ইউনিয়নের মোট ৪৫৩০ একর ফসলী জমির মধ্যে ৫৯০ একর জমির আমন চাষের ব্যাপক ক্ষতি হতে পারে। যার ফলে ৭৪১ পরিবার প্রত্যক্ষ ও পরোক্ষভাবে ক্ষতি হয়েছে। ○ সাদুল্লাপুর উপজেলায় ২০০৫ সালের কালবৈশাখী বাড়ে ৪৬৬৮৩ একর জমির মধ্যে ২৪০০ একর জমির (আমন ধান, রবিশস্য, কুল, পেয়ারা, শাক সবজি) ফসল চাষের ব্যাপক ক্ষতি হয়েছে। ● সাদুল্লাপুর উপজেলায় ১৯৯৬ সালের বন্যা মোট ৪৬৬৮৩ একর ফসলী জমির মধ্যে ৪৩০৪ একর জমির ফসল চাষের ব্যাপক ক্ষতি হয়েছে। নলডাঙ্গা ইউনিয়নের মোট ৪০৩৩ একর ফসলী জমির মধ্যে ৩২৪৫ একর জমির আমন চাষের ব্যাপক ক্ষতি হয়েছে। যার ফলে ১৫৭২ পরিবার প্রত্যক্ষ ও পরোক্ষভাবে ক্ষতি হয়েছে। রসুলপুর ইউনিয়নের মোট ৪৫৩০ একর ফসলী জমির মধ্যে ৪৮০ একর জমির আমন চাষের ব্যাপক ক্ষতি হতে পারে। যার ফলে ৮৪১ পরিবার প্রত্যক্ষ ও পরোক্ষভাবে ক্ষতি হয়েছে। ● জলবায়ু পরিবর্তনজনিত কারণে বিভিন্ন আপদ প্রকটরূপ ধারণ করছে। ফলে দিন দিন দুর্যোগের মাত্রা বেড়েই চলছে। উল্লেখিত সনগুলোতে বিভিন্ন আপদের কারণে বিভিন্ন খাতে যেদুর্যোগ হয়েছে বা যে ক্ষয়-ক্ষতি হয়েছে ভবিষ্যতে উল্লেখিত আপদের মাত্রা বেশী হলে কৃষি ক্ষেত্রে দুর্যোগ বা ক্ষয়-ক্ষতি আরো বেশী বেড়ে যাবে। জলবায়ু পরিবর্তনের কারণে বিভিন্ন আপদ যেমন শৈত্য প্রবাহে, খরা, কালবৈশাখী বাড়ে বন্যা প্রকট হওয়ায় ভবিষ্যতে কৃষিখাতে আরো বেশী ক্ষতি হবে।
মৎস্য	<ul style="list-style-type: none"> ● সাদুল্লাপুর উপজেলাতে ১৯৯৬ সালের মত বন্যা হলে মোট ৪৩৫৪ টি পুকুরের মধ্যে ছোট-বড় ২১৫৪ টি পুকুরের বিভিন্ন জাতের মাছের ভাসিয়ে যেছে। নলডাঙ্গা ইউনিয়নের ছোটবড় মোট ৮৫ টি পুকুরের দেশী মাছ চাষ ব্যবহ হবে এবং এর ফলে ৯৫ টি পরিবার পরোক্ষ ও প্রত্যক্ষভাবে ক্ষতিগ্রস্ত হয়েছে রসুলপুর ইউনিয়নের ছোটবড় মোট ৬৫ টি পুকুরের দেশী মাছ চাষ ব্যবহ হবে এবং এর ফলে ৮৪ টি পরিবার পরোক্ষ ও প্রত্যক্ষভাবে ক্ষতিগ্রস্ত হয়েছে। ● ১৯৯৯ সালের খরায় ১৫৭ টি পুকুরের মাছ চাষ ব্যবহ হয়েছে, খরার কারণে ইউনিয়নের বেশিরভাগ পুকুরের পানি শুকিয়ে যায়। উপজেলার বিভিন্ন ইউনিয়নের প্রত্যক্ষ এবং পরোক্ষভাবে ৬৫০ টি পরিবার ক্ষতিগ্রস্ত হয়েছে। ● সাদুল্লাপুর উপজেলায় ২০১২ সালের শৈত্য প্রবাহে মোট ১১টি ইউনিয়নের ২৪৫ টি পুকুরের মাছ চাষের ক্ষতি হতে পারে। ● জলবায়ু পরিবর্তনজনিত কারণে বিভিন্ন আপদে মৎস্য খাতে প্রতি বছরেই ক্ষতি হচ্ছে। এতে দেশে মাছের অভাব দেখা দেয়। জলবায়ু পরিবর্তনজনিত কারণে ভবিষ্যতে মাছের অভাব আরো বেড়ে যাবে।
গাছপালা	<ul style="list-style-type: none"> ● সাদুল্লাপুর উপজেলায় ২০১২ সালের শৈত্য প্রবাহে ১০০০০ ফলজ গাছ ১৩৫০ বনজ গাছ, ৪২৫ ঔষধি গাছ সহ ৫০ টি নার্সারীর চারাগাছের ক্ষতি হয়েছে। ● সাদুল্লাপুর উপজেলাতে ১৯৯৬ সালের বন্যায় ১৫০০০ ফলজ গাছ, ৫০০ বনজ গাছ, ৩০০ ঔষধি গাছ সহ ২০ টি নার্সারীর চারাগাছের ক্ষতি হয়েছে। ● সাদুল্লাপুর উপজেলাতে ১৯৯৯ সালের খরায় ১৩৫৪ ফলজগাছ ২৪৫ বনজগাছ এবং ৪৭৮ ঔষধি গাছ নষ্ট হয়ে যেতে পারে, ● সাদুল্লাপুর উপজেলাতে ২০০৫ সালের কালবৈশাখী সাদুল্লাপুর উপজেলার প্রায় বিভিন্ন প্রজাতির প্রায় ২০% গাছপালার ক্ষতি হয়েছে। ● শৈত্যপ্রবাহ, খরা, বন্যা প্রভৃতি দুর্যোগে প্রতি বছর গাছপালার যে ক্ষতি হয় তাতে গাছপালার সংখ্যা কমে যাওয়ায় জলবায়ু পবরবর্তনে আরো প্রভাব ফেলে। গাছপালা কমে গেলে খরা বেড়ে যায়। অর্থনৈতিকভাবেও মানুষ ক্ষতিগ্রস্ত হয়। গাছপালা বায়ুমন্ডলে অক্সিজেন সরবরাহ করে। কার্বন-ডাই-অক্সাইড শোষণ করে। গাছপালা বেশী থাকলে উষ্ণতা বৃদ্ধি কম হয়। জলবায়ু পরিবর্তনে গাছের ভূমিকা অত্যন্ত গুরুত্বপূর্ণ। দুর্যোগ প্রতিহত করতে ও দুর্যোগের ক্ষ-

	ক্ষতি হ্রাসেও গাছপালার ভূমিকা আছে।
স্বাস্থ্য	<ul style="list-style-type: none"> সাদুল্লাপুর উপজেলায় ২০০৫ সালের কালবৈশাখী ঝড়ে ২৪৪৭৯২ জন জন সংখ্যার মধ্যে ৬% লোক ডায়েরিয়া, ৩% লোক আমাশয় ২% টাইফয়েট ৪% লোকের জন্ডিস ৬% লোকের ডায়েরিয়া জনিত এবং ৬% লোক চর্ম রোগে আক্রান্ত হওয়া। যার ফলে উপজেলার দরিদ্র পরিবারগুলো আর্থিক অস্বচ্ছলতা সহ বিভিন্নভাবে ক্ষতিগ্রস্ত হয়েছে। সাদুল্লাপুর উপজেলায় ১৯৯৬ সালের বন্যায় ২৮৭৪২৬ জন সংখ্যার মধ্যে ৪% লোক ডায়েরিয়া, ২% লোক আমাশয় ১% টাইফয়েট ১% লোকের জন্ডিস ৩% লোকের ডায়েরিয়া জনিত এবং ৩% লোক চর্ম রোগে আক্রান্ত হওয়া হয়েছে। ১৯৯৯ সালের প্রচণ্ড খরার কারণে সমস্ত উপজেলাতে ৩ % লোকের ডায়েরিয়া, ৪% জন্ডিস, ৬% লোকের জ্বর এবং বিভিন্ন ধরনের রোগ হতে পারে। এতে করে ইউনিয়নগুলোর ২৪৫৮ প্রতিটি পরিবার প্রত্যক্ষ ও পরোক্ষ ভাবে অর্থনৈতিক ক্ষতিগ্রস্ত হয়েছে। সাদুল্লাপুর উপজেলায় ২০১২ সালের শৈত্যপ্রবাহে ২% -৩% লোক বিভিন্ন রোগে আক্রান্ত হতে পারে। ডায়েরিয়া ৬% লোক অন্য লোক আক্রান্ত হতে পারে। কৃষিজীবী ৪০ % ,৮%, ক্ষুদ্র ও মাঝাড়া ব্যবসায়ী ০৩% শ্রমিক ও চাকুরীজীবী ০২ % প্রত্যক্ষ এবং পরোক্ষভাবে ক্ষতিগ্রস্ত হয়েছে। দেখা গেছে বিগত বছরগুলোতে যে দুর্যোগগুলো হচ্ছে তাতে প্রতি বছরই মানুষ বিভিন্ন রোগে আক্রান্ত হয়। এতে মানুষ শারীরিক ও মানসিকভাবে ক্ষতিগ্রস্ত হচ্ছে ও অর্থনৈতিকভাবেও পিছিয়ে যাচ্ছে। জলবায়ু পরিবর্তনের সাথে সাথে বিভিন্ন দুর্যোগও বেড়ে যাচ্ছে। বিভিন্ন দুর্যোগের শিকার হয়ে মানুষের স্বাস্থ্যের ক্ষতি হচ্ছে এবং বহু মানুষ এতে মারাও যাচ্ছে।
জীবিকা	<ul style="list-style-type: none"> সাদুল্লাপুর উপজেলায় মোটামুটি ৫ ধরনের জীবিকার লোক আছে। যথা-কৃষিজীবী, মৎস্যজীবী, ক্ষুদ্র ও মাঝাড়া ব্যবসায়ী, শ্রমিক ও চাকুরীজীবী। ঝড় বা বন্যার কারণে কৃষিজীবী ৮০ % মৎস্যজীবী ৩% ক্ষুদ্র ও মাঝাড়া ব্যবসায়ী ৫% শ্রমিক ও চাকুরীজীবী ৭ % প্রত্যক্ষ এবং পরোক্ষ ভাবে ক্ষতিগ্রস্ত হতে পারে। সাদুল্লাপুর উপজেলায় ২০১২ সালের শৈত্যপ্রবাহে কৃষিজীবী ৪০ % -৮%, ক্ষুদ্র ও মাঝাড়া ব্যবসায়ী ০৩% শ্রমিক ও চাকুরীজীবী ০২ % প্রত্যক্ষ এবং পরোক্ষভাবে ক্ষতিগ্রস্ত হতে পারে।
পয়ঃনিষ্কাশন	<ul style="list-style-type: none"> সাদুল্লাপুর উপজেলায় ১৯৯৬ সালের বন্যায় হলে ৪৫৫ টি কাঁচা ২১৫ টি আধাপাকা পায়খানা এবং ৪০ টি সংরক্ষিত পুকুরের পানি কিছু আংশিক ও কিছু সম্পূর্ণ বিনষ্ট হয়েছে।
অবকাঠামো	<ul style="list-style-type: none"> সাদুল্লাপুর উপজেলায় ২০০৫ সালের কালবৈশাখী ঝড়ে ২৫ টি প্রাথমিক বিদ্যালয়, ৫ টি মাধ্যমিক বিদ্যালয়, ৩ টি মাদ্রাসা, ১৫ টি মসজিদ, ৫ টি মন্দির, ৬ টি সরকারী ও বেসরকারী অফিস ২ টি স্বাস্থ্য কেন্দ্র, ৬ টি ক্লিনিক , ২০ টি কালভার্ট, ১৫ টি ব্রীজ, ১৫ কিলোমিটার পাকা রাসআ, ১০ কিলোমিটার কাঁচা রাসআ ঝড়ের আঘাতে কিছু আংশিক ও কিছু সম্পূর্ণ বিনষ্ট হয়েছে।
ঘর-বাড়ী	<ul style="list-style-type: none"> সাদুল্লাপুর উপজেলায় ২০০৫ সালের কালবৈশাখী ঝড় হলে ১৩৪৪ টি কাঁচা ঘড় ২৫ টি পাকা ঘড়, ২১১ টি আধাপাকা ঘরবাড়ী ঝড়ের আঘাতে কিছু আংশিকভাবে কিছু সম্পূর্ণ বিনষ্ট হয়েছে। সাদুল্লাপুর উপজেলায় ১৯৯৬ সালের বন্যায় ৪০০ টি কাঁচা ঘরবাড়ী , ১৫০ টি পাকা ঘড়, ১০০ টি আধাপাকা ঘরবাড়ী পানির চাপে কিছু আংশিকভাবে কিছু সম্পূর্ণ বিনষ্ট হয়েছে।
পশুপাখি	<ul style="list-style-type: none"> সাদুল্লাপুর উপজেলাতে ২০০৫ সালের কালবৈশাখী ঝড়ে ২০০ টি গরু, ৫০০ টি ছাগল, ২৫০ টি ভেড়া, ১৪ টি মহিষ, ৮০০ টি হাঁস , ৯৫৪ টি মুরগী, ২০২ টি বন্য পশুপাখি, ঝড়ের আঘাতে মার গেছে।

৫.২ দূত/আগাম পুনরুদ্ধার :

৫.২.১ প্রশাসনিক পুনঃপ্রতিষ্ঠা :

ক্রমিক নং	নাম	পদবী	মোবাইল
০১	মুহাঃ আহসান হাবিব	উপজেলা নির্বাহী অফিসার	০১৭৩০৯০৩৭৪২
০২	মোঃ সাইদুর রহমান	উপজেলা চেয়ারম্যান	০১৭১৬২৮৮৪২৮
০৩	মোঃ নূর আজম মন্ডল নিরব	ইউপি চেয়ারম্যান	০১৮২৮৩১৯২২৩
০৪	মোঃ শহিদুল ইসলাম (শিপন	ইউপি চেয়ারম্যান	০১৭২০১৯০৩১৮
০৫	মনিরুজ্জামান মনির	প্রকল্প বাস্তবায়ন কর্মকর্তা	০১৭১৯৪৩১০৪৫

৫.২.২ ধ্বংসাবশেষ পরিষ্কার

ক্রমিক নং	নাম	পদবী	মোবাইল
০১	মুহাঃ আহসান হাবিব	উপজেলা নির্বাহী অফিসার	০১৭৩০৯০৩৭৪২
০২	হরিপদ ঘোষ	পরিবার পরিকল্পনা কর্মকর্তা	০১৭১৩৭১২৫৮৭
০৩	মোঃ আবুল হোসেন সরকার	চেয়ারম্যান রসুলপুর	০১৭১৮৪৩২৮৬৯
০৪	মোঃ নুরুল আলম	ইউপি চেয়ারম্যান	০১৭১২৫৩৮০৩৮
০৫	মোঃ মনিরুজ্জামান মনির	প্রকল্প বাস্তবায়ন কর্মকর্তা	০১৭১৯৪৩১০৪৫

৫.২.৩ জন সেবা পুনরাস্ত :

ক্রমিক নং	নাম	পদবী	মোবাইল
০১	মোঃ সাহজাহান মিয়া	উপজেলা দারিদ্র বিমোচন কর্মকর্তা	০১৭২০২৬৪৫০৫
০২	মোঃ সাইদুর রহমান	ইউপি চেয়ারম্যান	০১৭১৬২৮৮৪২৮
০৩	মোঃ রেজাউল করিম	ইউপি চেয়ারম্যান	০১৭১৩৭৬৭২১২
০৪	মোঃ ফজলুল কায়ুম হুদা	ইউপি চেয়ারম্যান	০১৭১৮৬১৫৬৮৯
০৫	মোঃ আব্দুল গনি সরকার	ইউপি চেয়ারম্যান	০১৭২৮৫৮৮০৯৪
০৬	মোঃ মনিরুজ্জামান মনির	প্রকল্প বাস্তবায়ন কর্মকর্তা	০১৭১৯৪৩১০৪৫

৫.২.৪ জরুরী জীবিকা সহায়তা :

ক্রমিক নং	নাম	পদবী	মোবাইল
০১	মোঃ সাইদুর রহমান	উপজেলা চেয়ারম্যান	০১৭১৬২৮৮৪২৮
০২	মুহাঃ আহসান হাবিব	উপজেলা নির্বাহী অফিসার	০১৭৩০৯০৩৭৪২
০৩	মোঃ হাসনুর রহমান	ইউপি চেয়ারম্যান	০১৭১৮৮৬৪৫১৫
০৪	এ এইচ এম মিলন আহম্মেদ	ইউপি চেয়ারম্যানস	০৭১৭৯১৩০০৭১
০৫	মোঃ অমল প্রধান	ইউপি চেয়ারম্যান	০১৭১৬৯৩৬৩৪৭
০৬	মোঃ মনিরুজ্জামান মনির	প্রকল্প বাস্তবায়ন কর্মকর্তা	০১৭১৯৪৩১০৪৫

সংযুক্তি -১

আপদকালীন পরিকল্পনা বাস্তবায়নের চেক লিষ্ট

চেক লিষ্ট

রেডিও টিভির মারফত ৫নং বিপদ সংকেত আবহাওয়া বার্তা প্রচারের সংগে সংগে নিম্নবর্ণিত “ছ” চেক লিষ্ট পরীক্ষা করে দেখতে এবং তাৎক্ষণিক প্রয়োজনীয় ব্যবস্থা গ্রহন করতে হবে।

ক্রঃ নং	বিষয়	হ্যাঁ/না
১.	সতর্কবার্তা প্রচারের নির্বাচিত সেচ্ছাসেবক দলের সদস্যদের ডেকে আসন্ন বিপদ সম্মুখে প্রচার কাজ শুরু করতে বলা হয়েছে।	হ্যাঁ
২.	ঝুঁকিপূর্ণ এলাকার লোকজনকে উদ্ধার করার জন্য দায়িত্ব প্রাপ্ত ব্যক্তি/দল তৈরী করা আছে কিনা।	হ্যাঁ
৩.	২/১ দিনের শুকনা খাবার ও পানীয় জল নিরাপত্তা মোড়কে মাটির নীচে পুতিয়া রাখার জন্য প্রচার করা হইয়াছে।	হ্যাঁ
৪.	সেচ্ছাসেবক দলের সদস্যদের নিরাপত্তার জন্য লাইফ জ্যাকেট সরবরাহ করা হয়েছে।	হ্যাঁ
৫.	ইউনিয়ন নিয়ন্ত্রণ কমিটি সার্বক্ষণিক ভাবে চালু রাখার জন্য প্রয়োজনীয় জনবলের ব্যবস্থা করা হয়েছে।	হ্যাঁ
৬.	ইউনিয়ন খাদ্য গুদাম/ ব্রান গুদামের প্রয়োজনীয় নিরাপত্তা ব্যবস্থা আছে।	না
৭.	অন্যান্য	

বিঃ দ্রঃ

- চেক লিষ্ট পরীক্ষা করে যেই ক্ষেত্রে নানাবিধ ত্রুটি দেখা যাবে সেই ক্ষেত্রে জরুরীভাবে পদক্ষেপ গ্রহন করতে হবে।
- ইউনিয়ন পরিষদ তহবিল দ্বারা বা কোন উৎস/ সংস্থা হইতে সেচ্ছাসেবক দলের সদস্যদের জন্য লাইফ জ্যাকেট সংগ্রহ বিশেষ প্রয়োজন।

চেকলিষ্ট

প্রতি বৎসর এপ্রিল/ মে মাসের ১৫ তারিখের মধ্যে ইউনিয়ন দুর্যোগ ব্যবস্থাপনা কমিটির সভায় আলাপ আলোচনা করে নিম্নে ছক চেক লিষ্ট পূরণ করে উপজেলা নির্বাহী অফিসার েও জেলা প্রশাসনের নিকট প্রেরণ করবেন।

ক্রঃ নং	বিষয়	উপযুক্ত স্থানে চিহ্ন
১	ইউনিয়ন খাদ্য গুদামে পর্যাপ্ত পরিমাণ খাদ্য মজুদ আছে।	না
২	ঝুঁকিপূর্ণ এলাকার শিশুদের টিকা/ ভ্যাকসিন দেয়া হয়েছে।	হ্যাঁ
৩	১-৬ বৎসরের শিশু ও মায়েদের ভিটামিন খাওয়ানো হয়েছে।	হ্যাঁ
৪	ইউপি ক্লিনিক হাসপাতালে ওরস্যালাইন মজুদ আছে।	হ্যাঁ
৫	সেচ্ছাসেবক দলের সদস্যদের কে বাৎসরিক প্রশিক্ষণ দেয়া হয়েছে।	হ্যাঁ
৬	প্রতি আশ্রয় কেন্দ্রে জন্য প্রয়োজনীয় প্রাথমিক চিকিৎসার ঔষধ সরঞ্জাম আছে। ক এলাকায় উপস্থিত আছেন। নির্বাচিত	হ্যাঁ
৭	প্রতি আশ্রয় কেন্দ্রে জন্য নির্বাচিত পল্লী চিকিৎসক এলাকায় উপস্থিত আছেন	না
৮	প্রতি আশ্রয় কেন্দ্রে নলকূপ আছে।	না
৯	প্রতি আশ্রয় কেন্দ্রে দরজা জানালা ঠিক আছে	না
১০	প্রতি আশ্রয় কেন্দ্রে নির্বাচিত বিকল্প কেয়ার টেকার উপস্থিত আছে	হ্যাঁ
১১	প্রতি আশ্রয় কেন্দ্রে মহিলাদের জন্য আলাদা ব্যবস্থা আছে	না
১২	প্রতি আশ্রয় কেন্দ্রে প্রসবা মহিলাদের দেখাশুনা করার জন্য নির্বাচিত ধাত্রী এলাকায় আছে	না
১৩	গরু ছাগলের অবস্থানের জন্য উঁচু স্থান কিল্লা নির্ধারিত হয়েছে।	না
১৪	সেচ্ছাসেবক দলের সদস্যদেরকে নির্ধারিত দায়িত্ব সম্মুখে সচেতন করা হয়েছে।	না
১৫	আশ্রয় কেন্দ্রগুলিতে পায়খানা/প্রসাবখানা ব্যবস্থা আছে	না
১৬	আবহাওয়া ও বিপদ সংকেত প্রচারের জন্য প্রয়োজনীয় মাইক্রোফোন চালু আছে।	হ্যাঁ
১৭	কমপক্ষে ২/১ দিনের পরিমাণ শুকনা খাবার, পানীয় জল সংরক্ষণ করার জন্য জনগণকে সজাগ করা হয়েছে।	হ্যাঁ
১৮	অন্যান্য	না

উপজেলা দুর্যোগ ব্যবস্থাপনা কমিটি

ক্রমিক নং	নাম	পদবী	সদস্য	মোবাইল নং
১.	মোঃ সাইদুর রহমান	চেয়ারম্যান উপজেলা পরিষদ	সভাপতি	০১৭১৬২৮৮৪২৮
২.	মুহাঃ আহসান হাবিব	উপজেলা নির্বাহী অফিসার	সহ-সভাপতি	০১৭৩০৯০৩৭৪২
৩.	মোঃ ছামছুল হাসান	পুরুল্লষ ভাইস চেয়ারম্যান	সদস্য	০১৭১২২০৪৯৭২
৪.	মোছাঃ আকতার বানু	মহিলা ভাইস চেয়ারম্যান	সদস্য	০১৭১৪৪০১৩১৯
৫.	ডাঃ মোঃ আকতার আলম	উপজেলা স্বাস্থ্য ও প.প. অফিসার	সদস্য	০১৭১৬০৮৭৪৩৯
৬.	মোঃ ওবায়দুর রহমান মন্ডল	উপজেলা কৃষি অফিসার	সদস্য	০১৭১২০৩৪২০১
৭.	ডাঃ মোঃ রহমত উন নবী	উপজেলা প্রাণি সম্পদ কর্মকর্তা	সদস্য	০১৭১৬৫০০৩৩০
৮.	মোঃ আবু বক্কর ছিদ্দিক	উপজেলা মৎস্য অফিসার	সদস্য	০১৭১৭৬৭০৪১৪
৯.	ডাঃ মোঃ আঃ ছালাম	ভেটেরিনারি সার্জন	সদস্য	০১৭৬০৯২২০৯৩
১০.	মোঃ আজিজুল হক	উপজেলা প্রকৌশলী	সদস্য	০১৭৬৭৪২৮৮৩৩
১১.	মোঃ এনামুল হক	উপজেলা পল্লী উন্নয়ন অফিসার	সদস্য	০১৭২৪৬২৫৫১৮
১২.	মোঃ আব্দুল হান্নান মল্লিক	উপজেলা হিসাব রক্ষণ অফিসার	সদস্য	০১৭১৬৮৯৮২৫০
১৩.	আফরোজ জেসমিন	উপজেলা শিক্ষা অফিসার	সদস্য	০১৭১৮১৮৪৯৮৩
১৪.	এইচ,এম মাহাবুবুল ইসলাম	উপজেলা মাধ্যমিক অফিসার	সদস্য	০১৭১৫৫৫১১৩১
১৫.	রিতাস চন্দ্র সাহা	ইন্সট্রার ইউ,আর,সি	সদস্য	০১৭১৬৭৭৬৬১৭
১৬.	মোঃ আনিছুর রহমান	উপজেলা সমবায় অফিসার	সদস্য	০১৭১০৯০৭৪৫৪
১৭.	মোঃ শাহ আলম	উপজেলা খাদ্য কর্মকর্তা	সদস্য	০১৭১৬২০৬৭৫৪
১৮.	নিকছন চন্দ্র পাল	উপজেলা কৃষি সম্প্রসারণ কর্মকর্তা	সদস্য	০১৭১৬১৯৭২৩১
১৯.	গণেশ চন্দ্র সাহা	সহকারী উপজেলা কৃষি সম্প্রসারণ কর্মকর্তা	সদস্য	০১৭১৬২৪৯৬১৫
২০.	শাহনাজ আক্তার	উপজেলা মহিলা বিষয়ক কর্মকর্তা	সদস্য	০১৭২০৩৫৮৪৯০
২১.	মোঃ শরিফুল আলম	উপজেলা সমাজ সেবা অফিসার	সদস্য	০১৭১৬৫৮২৭৬৩
২২.	মোঃ ইনছার আলী	উপসহকারী প্রকৌশলী জনস্বাস্থ্য	সদস্য	০১৭১২২৪৭৩৫২
২৩.	মোঃ আলী হোসেন	সহকারী প্রকৌশলী বরেন্দ্র	সদস্য	০১৭১৬০৭৭৫০৬
২৪.	মোঃ মনিরুজ্জামান	সাব-রেজিষ্টার	সদস্য	০১৭২৫৮২৩০৭৫
২৫.	মোঃ নাজমুল হাসান	উপজেলা যুব উন্নয়ন কর্মকর্তা	সদস্য	০১৭১১০৬২৮৭৮
২৬.	মোঃ জিয়া লতিফুল ইসলাম	অফিসার ইনচার্জ	সদস্য	০১৭১৩৩৭৩৮৯৩
২৭.	হরিপদ ঘোষ	পরিবার পরিকল্পনা কর্মকর্তা	সদস্য	০১৭১৩৭১২৫৮৭
২৮.	মোঃ সাহজাহান মিয়া	উপজেলা দারিদ্র বিমোচন কর্মকর্তা	সদস্য	০১৭২০২৬৪৫০৫
২৯.	মোঃ আবুল হোসেন সরকার	চেয়ারম্যান রসুলপুর	সদস্য	০১৭১৮৪৩২৮৬৯
৩০.	মোঃ নুরুল আলম	চেয়ারম্যান নলডাংগা ইউপি	সদস্য	০১৭১২৫৩৮০৩৮
৩১.	মোঃ সাইদুর রহমান	চেয়ারম্যান দামোদরপুর ইউপি	সদস্য	০১৭১৬২৮৮৪২৮
৩২.	মোঃ রেজাউল করিম	চেয়ারম্যান জামালপুর ইউপি	সদস্য	০১৭১৩৭৬৭২১২
৩৩.	মোঃ নুর আজম মন্ডল	চেয়ারম্যান ফরিদপুর ইউপি	সদস্য	০১৮২৮৩১৯২২৩
৩৪.	মোঃ শহিদুল ইসলাম (শিপন)	চেয়ারম্যান ধাপের হাট ইউপি	সদস্য	০১৭২০১৯০৩১৮
৩৫.	মোঃ হাসনুর রহমান	চেয়ারম্যান ইদিলপুর ইউপি	সদস্য	০১৭১৮৮৬৪৫১৫
৩৬.	এ এইচ এম মিলন আহম্মেদ	চেয়ারম্যানস ভাতগ্রাম ইউপি	সদস্য	০১৭১৯১৩০০৭১
৩৭.	মোঃ ফজলুল কায়ুম হুদা	চেয়ারম্যান বনগ্রাম ইউপি	সদস্য	০১৭১৮৬১৫৬৮৯
৩৮.	মোঃ আব্দুল গনি সরকার	চেয়ারম্যান কামারপাড়া ইউপি	সদস্য	০১৭২৮৫৮৮০৯৪
৩৯.	মোঃ অমল প্রধান	চেয়ারম্যান খোদ কোমরপুর ইউপি	সদস্য	০১৭১৬৯৩৬৩৪৭
৪০.	মনিরুজ্জামান মনির	উপজেলা প্রকল্প বাস্তবায়ন কর্মকর্তা	সদস্য সচিব	০১৭১৯৪৩১০৪৫

তথ্য প্রদানকারী কর্মকর্তা, মনিরুজ্জামান মনির, উপজেলা প্রকল্প বাস্তবায়ন কর্মকর্তা, ০১৭১৯৪৩১০৪৫

ইউনিয়নের সেচ্ছসেবকদের তালিকা ঃ
বনগ্রাম ইউপি

ক্রমিক নং	নাম	পিতা/স্বামীর নাম	ওয়ার্ড নং	প্রশিক্ষণ	মোবাইল
০১	মোঃ আঃ রাজ্জাক	মোঃ গেল্লা মিয়া	০১	পায় নাই	
০২	মোঃ আলিম মিয়া	মোঃ গেল্লা মিয়া	০১	পায় নাই	
০৩	মোঃ মোজাম মিয়া	মৃত সোনাউল্লা	০২	পায় নাই	
০৪	মোঃ নুরুল ইসলাম	মোঃ আঃ আজিজ	০২	পায় নাই	
০৫	মোঃ জাকিরুল ইসলাম	মকবুল হোসেন	০৩	পায় নাই	
০৬	মোছাঃ টুঙ্গা আকতার	একরামুল হক	০৫	পায় নাই	
০৭	মোঃ মিলন মিয়া	মোঃ বাদশা মিয়া	০৫	পায় নাই	
০৮	মোছাঃ মিনারা আকতার	মোঃ আতোয়ার মিয়া	০৫	পায় নাই	
০৯	মোঃ আল-আমিন মিয়া	মোঃ নছির আলী	০৫	পায় নাই	
১০	মোঃ আলম মিয়া	মোঃ কাছু সেখ	০৫	পায় নাই	
১১	মোঃ আজিজুল হক	মোঃ ফয়জার রহমান	০৫	পায় নাই	
১২	মোঃ মাহাবুব মিয়া	মোঃ নুরুল ইসলাম	০৫	পায় নাই	
১৩	মোঃ তারা মিয়া	মৃত জহের সেখ	০৬	পায় নাই	
১৪	মোঃ তাজরুল ইসলাম	মৃত আলতাফ হোসেন	০৬	পায় নাই	
১৫	শ্রী পরেশ চন্দ্র	মৃত প্রসেন রায়	০৬	পায় নাই	
১৬	মোছাঃ জমিলা আকতার	জালাল সেখ	০৬	পায় নাই	
১৭	মোঃ বিপুল মিয়া	বিধু ভূষণ	০৬	পায় নাই	
১৮	শ্রী আশিস কুমার	বিরেন্দ্র নাথ	০৬	পায় নাই	
১৯	মোঃ হামিদুল ইসলাম	মুনছুর আলী	০৭	পায় নাই	
২০	মোছাঃ আনজুয়ারা বেগম	মোঃ হযরত আলী	০৭	পায় নাই	
২১	মোঃ বারেক সরকার	কছির সরকার	০৭	পায় নাই	
২২	মোঃ আবু তালেব	মৃত হক সাহেব	০৭	পায় নাই	
২৩	মোঃ আবুল কাশেম	মৃত ফজলু মিয়া	০৭	পায় নাই	
২৪	মোঃ রুহুল আমিন	মৃত আজিজুল	০৮	পায় নাই	
২৫	মোছাঃ নুরভানু আকতার	মোঃ বাদশা মিয়া	০৮	পায় নাই	
২৬	মোছাঃ নাজমা আকতার	মোঃ আজিজুল হক	০৮	পায় নাই	
২৭	মোঃ মামান প্রধান	মৃত কফিল উদ্দিন	০৯	পায় নাই	
২৮	মোঃ রেজাউল করিম	জয়েন উদ্দিন	০৯	পায় নাই	
২৯	মোছাঃ লাইজু বেগম	মোজাম্মেল হক	০৯	পায় নাই	
৩০	মোঃ লাবলু খন্দকার	মৃত আবু সরকার	০৯	পায় নাই	
৩১	মোঃ মোস্তাফিজার রহমান	মৃত মোজাফফর হোসেন	০৯	পায় নাই	
৩২	মোঃ হযরত আলী	মৃত বছির উদ্দিন	০৯	পায় নাই	
৩৩	মোঃ চান মিয়া	মোঃ হানিফ মিয়া	০৯	পায় নাই	
৩৪	মোঃ সবুজ মিয়া	মোঃ শহিদুল ইসলাম	০৯	পায় নাই	

তথ্য প্রদানকারী কর্মকর্তা ০৪ মোঃ আবুল কালাম আজাদ, সচিব, ৯ নং বনগ্রাম ইউপি, মোবাইল - ০১৭১৯৭১৮৮৪৪

সংযুক্তি-৪

আশ্রয়কেন্দ্র ব্যবস্থাপনা কমিটির তালিকা

স্বাস্থ্য ব্যবস্থাপনা কমিটি

স্বাস্থ্য কেন্দ্রের নাম	দায়িত্বপ্রাপ্ত ব্যক্তি	মোবাইল
সাদুল্লাপুর উপজেলা স্বাস্থ্য কেন্দ্র	ডাঃ মোঃ আকতার আলম, উপজেলা স্বাস্থ্য ও প.প. অফিসার	০১৭১৬০৮৭৪৩৯
	আফরোজ জেসমিন, উপজেলা শিক্ষা অফিসার	০১৭১৮১৮৪৯৮৩
	মোঃ শরিফুল আলম, উপজেলা সমাজ সেবা অফিসার	০১৭১৬৫৮২৭৬৩
	মোঃ মনিরুজ্জামান, সাব-রেজিষ্টার	০১৭২৫৮২৩০৭৫

স্থানীয় ব্যবসায়ী

ইউনিয়ন/ওয়ার্ডের নাম	স্থানীয় ব্যবসায়ীর নাম	মোবাইল
বনগ্রাম	মোঃ গিয়াস উদ্দিন	০১৭১৫৪১৯১১৬
	শ্রী ঃ দিনেশ চন্দ্র	০১৭১২৯১৯৭৫৯
	মোঃ স্বপন মিয়া	০১৭১২১৩০৪৭৬
	শ্রী ঃ সুজিত কুমার সাহা	০১৭১৮৬২৭৫২০
	শ্রী ঃ অরুন সাহা সরকার	০১৯১৬৪৪৮৪৮৫
রসুলপুর	মোঃ হাবিজার রহমান	০১৭২২০৮০২৪৭
	মোঃ হিরু মিয়া	
	মোঃ সাদা মিয়া	
	মোঃ শাহীন মিয়া	
	শ্রী উজ্জল চন্দ্র বর্মণ	
জামালপুর	মোঃ তাজুল ইসলাম	০১৭১৩৬১০৬২৬
	মোঃ আঃ রশিদ মিয়া	০১৭৪০৫৪৫৬৬২
	মোঃ আনহার রহমান	০১৭৭০৬৫৬৫১৭
	মোঃ বেলাল হোসেন	০১৭১৩৭৬৩৪৩১
	মোঃ মামুন মিয়া	০১৭১৩৮৬১৫৯৯
ধাপেরহাট	মোঃ আঃ জলিল মিয়া	০১৭১৯৮৫৯০৪৪
	মোঃ রেজাউল ইসলাম	০১৮৭৫৭৮০৬৬৫
	মোঃ সাফিয়ার রহমান	০১৭১৬৫৮৮৭২৭
	মোঃ ফিরোজ কবির	০১৭১৬৭৫২৬১৭
	মোঃ আঃ কাদের প্রামানিক	০১৭১১৪১৩৬৩৭
কামারপাড়া	মোঃ বাদশা মিয়া	
	মোঃ মুসলিম মিয়া	
	শ্রী লেবুরাম দাস	০১৯২১৭৯১৮৮২
ফরিদপুর	মোঃ আঃ রশিদ মিয়া	০১৭৭৩৫৫৮৫৮৯
	মোঃ সাহেব মিয়া	০১৭৩৯০৮৫৪২১
	মোঃ জলিল মিয়া	০১৭৫৫৪৯৮০২৩
	মোঃ সাজু মিয়া	০১৭১০২৬৪৩২৯
	মোঃ আলমগীর হোসেন	০১৭২২১০০২৩৪

তথ্য প্রদানকারী ঃ- সকল ইউনিয়ন সচিব ঃ

নোট ঃ এই উপজেলায় তেমন কোন দুর্যোগ না থাকার ফলে আশ্রয়কেন্দ্র ব্যবস্থাপনা কমিটি গঠন হয়নি।

আয়তন	২২৭.৯৭ কি.মি
ইউনিয়ন/উপজেলা	১১ টি
মৌজা	১৬৪ টি
গ্রাম	১৬৮ টি
পরিবার	৭৫২৩৫ টি
জনসংখ্যা	২৮৭৪২৬ জন
পুরুষ	১৪০৪২৩ জন
মহিলা	১৪৭০০৩ জন
শিক্ষা প্রতিষ্ঠান	৪৬৪ টি
সরকারী প্রাথমিক বিদ্যালয়	১৯৪ টি
রেজি : প্রাথমিক বিদ্যালয়	
মাধ্যমিক বিদ্যালয়	৫৬ টি
কলেজ	০৯ টি
মাদ্রাসা (দাখিল), ফাজিল, ইবতেদায়ী	১৮৪ টি
ব্র্যাক স্কুল	০২ টি
কিন্ডার গার্ডেন স্কুল	১৯ টি
শিক্ষার হার	৪১.০৩
কমিউনিটি ক্লিনিক	৩৫ টি
বঁধ	২৭ কিমি
সুইচগেট	৭
ব্রীজ	১০৮ টি
কালভার্ট	২৯১ টি
মসজিদ	৫২৩ টি
মন্দির	১১৩টি
গীর্জা	-
ঈদগাহ	১৬৫ টি
ব্যাংক	১২ টি
পোস্ট অফিস	১৫ টি
ক্লাব	১০ টি
হাটবাজার	২৯ টি
কবরস্থান	০৩ টি
শ্মশান ঘাট	০৭ টি
মুরগির খামার	১৬০টি
তীত শিল্প কারখানা	০৬ টি
গভীর নলকূপ	৬৮ টি
অগীর নলকূপ	৬২৯৯ টি
হস্তচালিত নলকূপ	৭২১৩০ টি
নদী	৫১ কি.মি
খাল	২.৭৫ কি.মি
বিল	-
হাওড়	-
পুকুর	৪৩৫৪ টি
জলাশয়	-
কঁচা রাস্তা	৩৫০ কি.মি
পাকা রাস্তা	১১৩.৫ কি.মি
মোবাইল টাওয়ার	১৫ টি
খেলার মাঠ	১৭ টি

বাংলাদেশ বেতারে প্রচারিত কয়েকটি গুরুত্বপূর্ণ অনুষ্ঠান সূচী

বেতার কেন্দ্র	অনুষ্ঠানের নাম	সময়	বার
ঢাকা- ক	কৃষি সমাচার	সকাল ৬.৫৫-৭.০০	প্রতিদিন
	সুখের ঠিকানা	সকাল ৭.২৫-৭.৩০	প্রতিদিন
	স্বাস্থ্যই সুখের মূল	সকাল ১১.৩০-১২.০০	শুক্রবার বাদে প্রতিদিন
	সোনালী ফসল	সন্ধ্যা ০৬.০৫-০৬.৩৫	প্রতিদিন
	আবহাওয়া বার্তা	সন্ধ্যা ০৬.৫০-০৭.০০ প্রতিদিন	প্রতিদিন
চট্টগ্রাম	কৃষিকথা	সকাল ০৬.৫৫-০৭.০০	প্রতিদিন
	কৃষি খামার	সন্ধ্যা ০৬.১০-০৬.৫০	সোমবার বাদে প্রতিদিন
	সুখী সংসার	রাত ০৮.১০-০৮.৩০	শুক্রবারবাদে প্রতিদিন
রাজশাহী	ক্ষেত খামার সমাচার	সকাল ০৬.৫৫-০৭.০০	প্রতিদিন
	সবুজ বাংলা	সন্ধ্যা ০৬.০৫-০৬.৫০	প্রতিদিন
খুলনা	স্বাস্থ্য তথ্য	সকাল ০৬.৫৫-০৭.০০	প্রতিদিন
	কৃষি সমাচার	বিকেল ০৪.২০-০৪.৩০	প্রতিদিন
	চাষাবাদ	সন্ধ্যা ০৬.১০-০৬.৫০	প্রতিদিন
রংপুর	সুখের ঠিকানা	সকাল ০৭.২৫-০৭.৩০	প্রতিদিন
	ক্ষেত খামারে	সন্ধ্যা ০৬.০৫-০৬.৩৫	প্রতিদিন
সিলেট	আজকের চাষাবাদ	সকাল ০৬.৫৫-০৭.০০	প্রতিদিন
	সুখের ঠিকানা	সকাল ০৭.২৫-০৭.৩০	প্রতিদিন
	শ্যামল সিলেট	সন্ধ্যা ০৬.০৫-০৬.৫০	শুক্রবারবাদে প্রতিদিন
ঠাকুরগাঁও	কিষণ মাটি দেশ	সন্ধ্যা ০৬.০৫-০৬.২৫	শনি, সোম ও বুধবার
কক্সবাজার	আজকের কৃষি	বিকেল ০৩.০৭-০৩.১০	প্রতিদিন
	সোনালী প্রান্তর	বিকেল ০৩.৪০-০৩.৪৫	মঙ্গল ও বৃহস্পতিবার
বরিশাল	কৃষি কথা	বিকেল ০৩.১৫-০৩.৩০	শনি ও বুধবার বাদে প্রতিদিন
	ছোট পরিবার	বিকেল ০৩.৩৫-০৩.৫০	সোম, বুধ ও শুক্রবার বাদে প্রতিদিন
রাঙ্গামাটি	জীবনের জন্য	দুপুর ০১.৫০-০১.৫৫	প্রতিদিন
	খামার বাড়ী	বিকেল ০৩.০৫-০৩.১৫	প্রতিদিন

* সন্ধ্যা ৬.৫০মিনিটে আবহাওয়া বার্তা সকল কেন্দ্র হতে একযোগে প্রচারিত হয়।


প্রত্যয়ন পত্র

বাংলাদেশ সরকারের দুর্যোগ ব্যবস্থাপনা ও জাণ মন্ত্রণালয়ের **Comprehensive Disaster Management programme (CDMP)** এর আওতায় সমন্বয়কারী সংস্থা হিসাবে “সেন্টার ফর ডেভেলপমেন্ট সার্ভিসেস” (সিডিএস) স্থানীয় দুর্যোগ ব্যবস্থা কমিটি ও স্থানীয় সরকারের সহায়তায় স্থানীয় জনগোষ্ঠিকে সম্প্রক্ত করে গাইবান্ধা জেলার, সাদুল্লাপুর উপজেলার দুর্যোগ ব্যবস্থা পরিকল্পনা তৈরী করেছে। “সেন্টার ফর ডেভেলপমেন্ট সার্ভিসেস” (সিডিএস) ভ্যালিডেশন কর্মশালার মাধ্যমে উক্ত পরিকল্পনার জন্য সিডিএমপি কর্তৃক প্রদত্ত ছক ও গাইড লাইনের উপর ভিত্তি করে সংশ্লিষ্ট যাবতীয় সংকলিত তথ্য যাচাই বাছাই করে পরিকল্পনাটি চূড়ান্ত করেছে। এই কার্যক্রমটি সফল ভাবে বাস্তবায়নের জন্য সংস্থাটিকে ধন্যবাদ সেই সাথে তাদের ভবিষ্যৎ সফলতা কামনা করছি।

(মোঃ সাহিদুল রহমান)
উপজেলা চেয়ারম্যান ও সভাপতি,
উপজেলার দুর্যোগ ব্যবস্থাপনা কমিটি
সাদুল্লাপুর উপজেলা, গাইবান্ধা।

প্রত্যয়ন পত্র

বাংলাদেশ সরকারের দুর্ঘোণ ব্যবস্থাপনা ও ত্রাণ মন্ত্রণালয়ের **Comprehensive Disaster Management programme (CDMP)** এর আওতায় সমন্বয়কারী সংস্থা হিসাবে “সেন্টার ফর ডেভেলপমেন্ট সার্ভিসেস” (সিডিএস) স্থানীয় দুর্ঘোণ ব্যবস্থা কমিটি ও স্থানীয় সরকারের সহায়তায় স্থানীয় জনগোষ্ঠিকে সম্প্রস্ক করে গাইবান্ধা জেলার, সাদুল্লাপুর উপজেলার দুর্ঘোণ ব্যবস্থা পরিকল্পনা তৈরী করেছে। “সেন্টার ফর ডেভেলপমেন্ট সার্ভিসেস” (সিডিএস) ভ্যালিডেশন কর্মশালার মাধ্যমে উক্ত পরিকল্পনার জন্য সিডিএমপি কর্তৃক প্রদত্ত ছক ও গাইড লাইনের উপর ভিত্তি করে সংশ্লিহিত যাবতীয় সংকলিত তথ্য যাচাই বাছাই করে পরিকল্পনাটি চূড়ান্ত করেছে। এই কার্যক্রমটি সফল ভাবে বাস্তবায়নের জন্য সংস্থাটিকে ধন্যবাদ সেই সাথে তাদের ভবিষ্যৎ সফলতা কামনা করছি।


(মুহাঃ আহসান হাবিব)
উপজেলা নির্বাহী কর্মকর্তা
সাদুল্লাপুর উপজেলা,
গাইবান্ধা।

জেলা ও উপজেলা পর্যায়ে দুর্বোপ ব্যবস্থাপনা পরিকল্পনা প্রনয়ণ
ড্যান্ডিডেশন কর্মশালা
অংশগ্রহনকারীদের উপস্থিতি তালিকা

মেয়াদ: ১ দিন

উপজেলা পরিষদ: হালুয়াখালী

উপজেলা: হালুয়াখালী

জেলা: খাইরাবাদ

তারিখ: ০৯০৯২০১৪

ক্রমিক নং	নাম	পদবী	প্রতিষ্ঠান / ঠিকানা	সেবাইড নং	স্বাক্ষর
১	মো: সাইদুল হক মো: মোহাম্মদ হান্নান	উপসহকারী - সিনিয়র -	হালুয়াখালী - কোম্পানী		
২	মুহা: মোহাম্মদ হান্নান	UNO	হালুয়াখালী		
৬	মো: মোজিবুল ইসলাম	UFO	উপজেলা পরিষদ, হালুয়াখালী	০১৭৬৫-৭১৪৬১৭	
৪	মো: মোস্তাফিজ হক	URDO	"	০১৭৬৪-৪২৫৩৩১	
৫	মো: মোহাম্মদ হান্নান	UDBO	"	০১৭২০-২৬৪৫০৫	
৬	মো: মোস্তাফিজ হক মো: মোস্তাফিজ হক	USEO	"	০১৭১৫০৫১১৩১	
৭	মো: মোজিবুল হক	UE	"	০১৭৬৭-৫২৪২৩৩	
৮	মো: মোস্তাফিজ হক	UAO	"	০১৭১৬৪৯৪২৫০	

সংগঠন কর্মসূচী: কাম্বোজ (১৯৯৯)

সম্প্রদায়িক স্বাক্ষর:

জেলা ও উপজেলা পর্যায়ে দুর্যোগ ব্যবস্থাপনা পরিকল্পনা প্রনয়ণ
ড্যালিডেশন কর্মশালা
অংশগ্রহনকারীদের উপস্থিতি ছক

মেয়াদঃ ১ দিন

ক্রমঃ উপজেলা চমকসহ হুল ফুল

উপজেলাঃ সাদুল্লাপুর

জেলাঃ গাজিপুর

তারিখঃ ০২/০২/২০২৪

ক্রমিক নং	নাম	পদবী	প্রতিষ্ঠান / ঠিকানা	মোবাইল নং	স্বাক্ষর
১	স্বাঃ সাদুল্লাহ হোসেন	সহকারী উপজেলা স্বাস্থ্য কর্মসূচী কর্মসূচী	স্বাস্থ্য কর্মসূচী হুল ফুল	০১৭৮৪৬২৪৩৩	স্বাঃ সাদুল্লাহ
২০	স্বাঃ সাদুল্লাহ হোসেন	সহকারী উপজেলা স্বাস্থ্য কর্মসূচী কর্মসূচী	স্বাস্থ্য কর্মসূচী হুল ফুল	০১৭৮৪৬২৪৩৩	স্বাঃ সাদুল্লাহ
২১	স্বাঃ সাদুল্লাহ হোসেন	সহকারী উপজেলা স্বাস্থ্য কর্মসূচী কর্মসূচী	স্বাস্থ্য কর্মসূচী হুল ফুল	০১৭২-০১৫৪৪৯০	স্বাঃ সাদুল্লাহ
২২	স্বাঃ সাদুল্লাহ হোসেন	সহকারী উপজেলা স্বাস্থ্য কর্মসূচী কর্মসূচী	স্বাস্থ্য কর্মসূচী হুল ফুল	০১৭২-০১৬০৬৬	স্বাঃ সাদুল্লাহ
২৬	স্বাঃ সাদুল্লাহ হোসেন	সহকারী উপজেলা স্বাস্থ্য কর্মসূচী কর্মসূচী	স্বাস্থ্য কর্মসূচী হুল ফুল	০১৭২-০১৬০৬৬	স্বাঃ সাদুল্লাহ
২৪	স্বাঃ সাদুল্লাহ হোসেন	সহকারী উপজেলা স্বাস্থ্য কর্মসূচী কর্মসূচী	স্বাস্থ্য কর্মসূচী হুল ফুল	০১৭২৬০৩১৬	স্বাঃ সাদুল্লাহ
২৫	স্বাঃ সাদুল্লাহ হোসেন	সহকারী উপজেলা স্বাস্থ্য কর্মসূচী কর্মসূচী	স্বাস্থ্য কর্মসূচী হুল ফুল	০১৭২৬০৩১৬	স্বাঃ সাদুল্লাহ
২৬	স্বাঃ সাদুল্লাহ হোসেন	সহকারী উপজেলা স্বাস্থ্য কর্মসূচী কর্মসূচী	স্বাস্থ্য কর্মসূচী হুল ফুল	০১৭১০-১৪৫৪৬৬	স্বাঃ সাদুল্লাহ

সহকারী কর্মীর নামঃ সাদুল্লাহ হোসেন

সহকারী কর্মীর স্বাক্ষরঃ

জেলা ও উপজেলা পর্যায়ে দুর্যোগ ব্যবস্থাপনা পরিকল্পনা প্রনয়ণ
 ড্যান্ডিডেশন কর্মশালা
 অংশগ্রহনকারীদের উপস্থিতি ছক







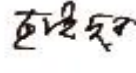

মেয়াদঃ ১ দিন

স্থানঃ উপজেলা কার্যালয় হাটহাট

উপজেলাঃ হাটহাট

জেলাঃ পাইলাছা

তারিখঃ ০২০২২০২৪

ক্রমিক নং	নাম	পদবী	প্রতিষ্ঠান / ঠিকানা	মোবাইল নং	স্বাক্ষর
১৭	মোঃ নূর আলম মওলানা	চেয়ারম্যান	এন, হাটহাট পুর ইউপি	০১৭৭৪৭৩৩২ ৭৫	
১৮	মোঃ সাদুল হক	সহ চেয়ারম্যান	আনিসা ১৪৩৬৭৬ হাটহাট পুর ইউপি	০১৭১৩-৭১১১৭৭	
১৯	মোঃ আমজাদ হান্নান	সহ চেয়ারম্যান	হাটহাট পুর ইউপি	০১৭১৭-৩৬৬১৭৭	
২০	মোঃ মোস্তাফিজুর রহমান	সহ চেয়ারম্যান	এন, হাটহাট পুর ইউপি	০১৭১২৭৭৭৭৭	
২১	মোঃ সাদুল হক	NGO	হাটহাট পুর উপজেলা	০১৭১৭০২৩৫৭১	
২২	মোঃ হুমায়ুন কবীর	AIC	"	০১৭৩৬৪৫৭৫৫৭	
২৬	মোঃ হুমায়ুন কবীর				
২৪	মোঃ মোস্তাফিজুর রহমান	NGO	SKS	০১৭১৪১২৫১২৬	

সম্প্রদায়িকতার নামঃ হাটহাট পুর ইউপি

সম্প্রদায়িকতার স্বাক্ষরঃ 