



# জেলা পর্যায়ে দুর্যোগ ব্যবস্থাপনা পরিকল্পনা প্রণয়ন জেলা- সুনামগঞ্জ

পরিকল্পনা প্রণয়নে

জেলা দুর্যোগ ব্যবস্থাপনা কমিটি, সুনামগঞ্জ

সমন্বয়ে

**VARD** ভলান্টারী এসোসিয়েশন ফর রুরাল ডেভেলপমেন্ট (ভার্ড)

আগষ্ট ২০১৪

সার্বিক সহযোগিতায়

কম্প্রিহেন্সিভ ডিজাস্টার ম্যানেজমেন্ট প্রোগ্রাম (সিডিএমপি ২)  
দুর্যোগ ব্যবস্থাপনা ও ত্রাণ মন্ত্রণালয়



# জেলা দুর্যোগ ব্যবস্থাপনা পরিকল্পনা সুনামগঞ্জ জেলা ২০১৪



জেলা দুর্যোগ ব্যবস্থাপনা কমিটি  
সুনামগঞ্জ



## বাণী

ভৌগলিক অবস্থান ও জলবায়ুর কারণে বিশ্বের মানচিত্রে বাংলাদেশ অন্যতম একটি দুর্যোগপ্রবণ দেশ। এদেশের প্রতিটি জেলাই কমবেশী দুর্যোগে আক্রান্ত হয়। এ জেলাগুলোর মধ্যে সুনামগঞ্জ জেলা অন্যতম। সুনামগঞ্জ হাওরবেষ্টিত নিচু ভূমি ও মেঘালয়ের পাদদেশে অবস্থিত একটি পিছিয়ে পড়া অনগ্রসর জেলা। এখানে উন্নয়নের মূল প্রতিবন্ধকতা হল বিভিন্ন প্রকারের দুর্যোগ। ভাটির দেশ হিসেবে এ জেলাটি সর্বত্র পরিচিত। এখানকার মানুষের জীবন জীবিকার অন্যতম সঙ্গী হল কৃষি। ‘মৎস্য, পাখর, ধান সুনামগঞ্জের প্রাণ’ এ প্রবাদটি সর্বজন স্বীকৃত। কিন্তু প্রতিবছর আগাম বন্যাসহ বিবিধ প্রাকৃতিক দুর্যোগ দ্বারা সুনামগঞ্জের প্রাণ সোনালী ধান ক্ষতিগ্রস্ত হয়ে থাকে। ফলে বিভিন্ন প্রকারের উন্নয়ন প্রচেষ্টা বা উদ্যোগ ব্যাহত হয়। সুনামগঞ্জের উল্লেখযোগ্য দুর্যোগসমূহ হল আগাম বন্যা, মৌসুমী বন্যা, বজ্রপাত, নদীভাঙ্গন, কালবৈশাখী ঝড়, আর্সেনিক দূষণ ইত্যাদি উল্লেখযোগ্য।

সুনামগঞ্জের প্রতিটি উপজেলায় প্রায় প্রতিবছর দুর্যোগ হয় এবং জনসাধারণের জীবন ও জীবিকার উপর বিরূপ প্রভাব ফেলে। এতে বিভিন্ন প্রকারের উন্নয়ন প্রচেষ্টা বা উদ্যোগ ব্যাহত হয়। এই জেলাটি প্রতিবছর দুর্যোগে পতিত হলেও জেলা পর্যায়ে কোন কর্মপরিকল্পনার প্রতিফলন দেখা যায়নি। ভার্ড অত্র জেলায় সিডিএমপি ফেইজ-২ এর আর্থিক সহযোগিতায় দুর্যোগ ব্যবস্থাপনা পরিকল্পনা প্রকল্প বাস্তবায়ন করেছে এবং এই প্রকল্পের আওতায় জেলা দুর্যোগ ব্যবস্থাপনা কমিটির মতামতের ভিত্তিতে দুর্যোগ ব্যবস্থাপনা পরিকল্পনা প্রণয়ন করেছে জেনে আমি তাদের ধন্যবাদ জানাচ্ছি।

উক্ত দুর্যোগ ব্যবস্থাপনা পরিকল্পনাটি সংশ্লিষ্ট জেলা দুর্যোগ ব্যবস্থাপনা কমিটির সহায়তায় বাস্তবতার নিরিখে প্রত্যন্ত গ্রাম অঞ্চলের লক্ষিত জনগোষ্ঠীর সম্পৃক্ততায় তৈরি, যার ফলে জেলার দুর্যোগের সঠিক চিত্র তুলে আনার চেষ্টা করা হয়েছে যা দুর্যোগ ঝুঁকি হ্রাসে বিশেষ ভূমিকা রাখবে বলে আমি আশা করছি।

দুর্যোগ ব্যবস্থাপনা পরিকল্পনা প্রণয়নের সাথে সম্পৃক্ত সকলের প্রতি কৃতজ্ঞতা জানাচ্ছি এবং দুর্যোগ ব্যবস্থাপনা পরিকল্পনা প্রকল্পের সফল বাস্তবায়ন কামনা করছি।

শেখ রফিকুল ইসলাম

জেলা প্রশাসক

সুনামগঞ্জ

ও

চেয়ারপারসন

জেলা দুর্যোগ ব্যবস্থাপনা কমিটি

সুনামগঞ্জ



## বাণী

হাওরবেষ্টিত নীচু ভূমি ও সবুজে ঘেরা মেঘালয়ের পাদদেশে অবস্থিত একটি পিছিয়ে পড়া অনগ্রসর জেলা সুনামগঞ্জ। প্রাকৃতিক দুর্যোগের সঙ্গে সখ্যতা গড়েই এই জেলার মানুষগুলো জীবন যাত্রার মান উন্নয়নের প্রাণান্তকর চেষ্টা করে যাচ্ছে। প্রকৃতির অপরূপ সৌন্দর্যের গৌরব যেমন এই এলাকার মানুষগুলোকে আলাদাভাবে মর্যাদায় আসীন করেছে তেমনি প্রকৃতির রুঢ়তা এই জনপদের মানুষগুলোকে বারবার উন্নয়নের ধারা থেকে পিছনে ঠেলে দিয়েছে। প্রাচীন কালীধর সাগর নামে পরিচিত হাওড়াবেষ্টিত সুনামগঞ্জ জেলা অত্যন্ত দুর্যোগ ঝুঁকিপূর্ণ এলাকা। এখানকার মানুষের জীবন জীবিকার অন্যতম সঙ্গী হল কৃষি। এখানে উন্নয়নের মূল প্রতিবন্ধকতা হল বিভিন্ন প্রকারের দুর্যোগ। আগাম বন্যা এই উপজেলার প্রধান দুর্যোগ। এছাড়া, এ জেলার উল্লেখযোগ্য দুর্যোগসমূহ হল মৌসুমী বন্যা, বজ্রপাত, নদীভাঙ্গন, কালবৈশাখী ঝড়, আর্সেনিক দূষণ ইত্যাদি। প্রাকৃতিক দুর্যোগসমূহ প্রায়শই ভয়াবহ আকারে আঘাত হেনে জানমাল ও সম্পদের ক্ষতি সাধন করে, যা শুধুমাত্র ব্যক্তি বা একটি সমাজের জনগোষ্ঠীকেই ক্ষতিগ্রস্ত করে না, জাতীয় আর্থনীতি ও সম্পদের অপূরণীয় ক্ষতি সাধন করে। দুর্যোগের ঝুঁকি ও ক্ষয়ক্ষতি কমিয়ে আনার জন্য সর্বাঙ্গক প্রচেষ্টা গ্রহণ সর্বাগ্রে প্রয়োজন একটি সঠিক পরিকল্পনা।

এরই ধারাবাহিকায় ভার্ড সুনামগঞ্জ জেলায় সিডিএমপি ফেইজ-২ এর আর্থিক সহযোগিতায় দুর্যোগ ব্যবস্থাপনা পরিকল্পনা প্রকল্পের আওতায় জেলা দুর্যোগ ব্যবস্থাপনা কমিটির সহায়তায় বাস্তবতার নিরিখে স্থানীয় জনগোষ্ঠীকে সঙ্গে নিয়ে দুর্যোগ ব্যবস্থাপনা পরিকল্পনা তৈরি করেছে। পরিকল্পনাটিতে যেসব তথ্য বিদ্যমান সেগুলো হল স্থানীয় এলাকা পরিচিতি- দুর্যোগের ইতিহাস, জনসংখ্যা, অবকাঠামো, দুর্যোগ, আপদ এবং বিপদাপন্নতা, দুর্যোগ ঝুঁকিহ্রাস-ঝুঁকির কারণ, ঝুঁকি নিরসনের উপায়, দুর্যোগ পূর্ব প্রস্তুতি, দুর্যোগকালীন প্রস্তুতি, দুর্যোগ পরবর্তী প্রস্তুতি, স্বাভাবিক সময়ে করণীয়, জরুরী সারা প্রদান, উদ্ধার ও পুনর্বাসন পরিকল্পনা ইত্যাদি। ইহা অত্র জেলার দুর্যোগ ঝুঁকি হ্রাসকরণে অগ্রণী ভূমিকা পালন করবে বলে আমি মনে করি।

দুর্যোগ ব্যবস্থাপনা পরিকল্পনা প্রণয়নের সাথে সংশ্লিষ্ট সকলকে আমি আন্তরিক ধন্যবাদ জানাচ্ছি এবং কৃতজ্ঞতা প্রকাশ করছি। সেই সাথে দুর্যোগ ব্যবস্থাপনা পরিকল্পনা প্রকল্পের সফল বাস্তবায়ন কামনা করছি।

রাজিব আহমেদ  
জেলা ত্রাণ ও পুনর্বাসন কর্মকর্তা  
সুনামগঞ্জ  
ও  
সদস্য সচিব  
জেলা দুর্যোগ ব্যবস্থাপনা কমিটি  
সুনামগঞ্জ

**প্রথম অধ্যায়: স্থানীয় এলাকা পরিচিতি**

	পৃষ্ঠা নং
১.১ পটভূমি	৬
১.২ পরিকল্পনার মূল উদ্দেশ্য	৬
১.৩ স্থানীয় এলাকা পরিচিতি	৬
১.৩.১ জেলার ভৌগোলিক অবস্থান	৬
১.৩.২ আয়তন	৭
১.৩.৩ জনসংখ্যা	১২
১.৪. অবকাঠামো ও অ-অবকাঠামো সংক্রান্ত তথ্য	১২
১.৪.১ অবকাঠামো	১২
১.৪.২ সামাজিক সম্পদ	১৩
১.৪.৩ আবহাওয়া ও জলবায়ু	১৯
১.৪.৪ অন্যান্য	১৯

**দ্বিতীয় অধ্যায়: দুর্যোগ, আপদ এবং বিপদাপন্নতা**

২.১ দুর্যোগের সার্বিক ইতিহাস	২১
২.২ জেলার আপদসমূহ	২৩
২.৩ বিভিন্ন আপদ ও তার বর্তমান ও ভবিষ্যৎ চিত্র বর্ণনা	২৩
২.৪ বিপদাপন্নতা ও সক্ষমতা	৩৫
২.৫ সর্বাধিক বিপদাপন্ন এলাকা	৩৭
২.৬ উন্নয়ন পরিকল্পনার প্রধান খাতসমূহ	৩৭
২.৭ সামাজিক মানচিত্র	৩৯
২.৮ আপদ ও ঝুঁকি মানচিত্র	৩৯
২.৯ আপদের মৌসুমী দিনপঞ্জি	৪০
২.১০ জীবিকার মৌসুমী দিনপঞ্জি	৪২
২.১১ জীবন এবং জীবিকা সম্পর্কিত বিপদাপন্নতা	৪৪
২.১২ খাতভিত্তিক আপদ ও ঝুঁকির বর্ণনা	৪৪
২.১৩ জলবায়ু পরিবর্তন এবং তার সম্ভাব্য প্রভাব	৪৯

**তৃতীয় অধ্যায়: দুর্যোগঝুঁকি হ্রাস**

৩.১ ঝুঁকির কারণসমূহ চিহ্নিতকরণ	৬১
৩.২ ঝুঁকি নিরসনের উপায় চিহ্নিতকরণ	৬১
৩.৩ এনজিওদের উন্নয়ন পরিকল্পনা	৬৩
৩.৪ দুর্যোগ ব্যবস্থাপনা কর্মপরিকল্পনা	৬৫
৩.৪.১ দুর্যোগ পূর্ব প্রস্তুতি	৬৫
৩.৪.২ দুর্যোগ কালীন	৭৩
৩.৪.৩ দুর্যোগ পরবর্তী	৭৫
৩.৪.৪ স্বাভাবিক সময়ে/ ঝুঁকিহ্রাস সময়ে	৭৭

**চতুর্থ অধ্যায়: জরুরী সাড়া প্রদান**

৪.১ জরুরী অপারেশন সেন্টার (EOC)	৭৯
৪.১.১ জরুরী কন্ট্রোল রুম পরিচালনা	৭৯
৪.২ আপদকালীন পরিকল্পনা	৮০
৪.২.১ স্বেচ্ছাসেবকদের প্রস্তুত রাখা	৮১
৪.২.২ সতর্কবার্তা প্রচার	৮১
৪.২.৩ জনগণকে অপসারণের ব্যবস্থা	৮১
৪.২.৪ উদ্ধার ও প্রাথমিক চিকিৎসা প্রদান	৮১
৪.২.৫ আশ্রয়কেন্দ্র রক্ষনাবেক্ষন	৮২
৪.২.৬ নৌকা প্রস্তুত রাখা	৮২
৪.২.৭ দুর্যোগের ক্ষয়ক্ষতি চাহিদা নিরূপন ও প্রতিবেদন প্রেরণ	৮২
৪.২.৮ ত্রাণ কার্যক্রম সমন্বয় করা	৮২

৪.২.৯ শূকনা খাবার, জীবন রক্ষাকারী ঔষধ সংগ্রহ ও প্রস্তুত রাখা	৮২
৪.২.১০ গবাদী পশুর চিকিৎসা/টিকা	৮২
৪.২.১১ মহড়ার আয়োজন করা	৮২
৪.২.১২ জরুরী কন্ট্রোল রুম (EOC) পরিচালনা	৮৩
৪.২.১৩ আশ্রয়কেন্দ্র / নিরাপদ স্থানসমূহ	৮৩
৪.৩ জেলার নিরাপদ স্থানসমূহের তালিকা ও বর্ণনা	৮৩
৪.৪ আশ্রয়কেন্দ্র ব্যবস্থাপনা কমিটির গঠন	৯৮
৪.৫ জেলার সম্পদের তালিকা (যা দুর্যোগকালে ব্যবহৃত হতে পারে)	১১১
৪.৬ অর্থায়ন	১১১
৪.৭ কর্মপরিকল্পনা হালনাগাদকরণ ও পরীক্ষাকরণ	১১৫

### পঞ্চম অধ্যায়: উদ্ধার ও পুনর্বাসন পরিকল্পনা

৫.১ ক্ষয়ক্ষতি মূল্যায়ন	১১৭
৫.২ দ্রুত /আগাম পুনরুদ্ধার	১২৭
৫.২.১ প্রশাসনিক পুনঃপ্রতিষ্ঠা	১২৭
৫.২.২ ধ্বংসাবশেষ পরিষ্কার	১২৭
৫.২.৩ জনসেবা পুনরারম্ভ	১২৭
৫.২.৪ জরুরী জীবিকা সহায়তা	১২৭
সংযুক্তি ১ আপদকালীন পরিকল্পনা বাস্তবায়নের চেকলিস্ট	১২৮
সংযুক্তি ২ জেলা দুর্যোগ ব্যবস্থাপনা কমিটি	১২৯
সংযুক্তি ৩ উপজেলার স্বেচ্ছাসেবকদের তালিকা	১৩২
সংযুক্তি ৪ আশ্রয়কেন্দ্র ব্যবস্থাপনা কমিটির তালিকা	১৪৩
সংযুক্তি ৫ এক নজরে সুনামগঞ্জ জেলা	১৬১
সংযুক্তি ৬ বাংলাদেশ বেতারে প্রচারিত কয়েকটি গুরুত্বপূর্ণ অনুষ্ঠান সূচী	১৬২
সংযুক্তি ৭ সামাজিক মানচিত্র	১৬৩
সংযুক্তি ৮ ঝুঁকি মানচিত্র	১৬৪
সংযুক্তি ৯ নিরাপদ মানচিত্র	১৬৫
সংযুক্তি ১০ নদীসমূহের তালিকা	১৬৬
সংযুক্তি ১১ স্কুল, কলেজ ও মাদ্রাসার তালিকা	১৬৮
সংযুক্তি ১২ স্বাস্থ্য সেবাকেন্দ্রের তালিকা	২৩৯
সংযুক্তি ১৩ এক নজরে সুনামগঞ্জ জেলার সমবায় সমিতিসমূহের তথ্য	২৫৩
সংযুক্তি ১৪ জেলার জনপ্রতিধিদের তালিকা	২৫৪
সংযুক্তি ১৫ উপজেলাভিত্তিক ক্ষতিগ্রস্ত কৃষকের সংখ্যা	২৫৫
সংযুক্তি ১৬ বাঁধের তালিকা	২৫৬
সংযুক্তি ১৭ স্লাইচগেট-এর তালিকা	২৬১
সংযুক্তি ১৮ প্রধান প্রধান হাওরের তালিকা	২৬৪
সংযুক্তি ১৯ দুর্যোগ ব্যবস্থাপনা পরিকল্পনা প্রণয়ন বিষয়ক কর্মশালার প্রতিবেদন	২৬৬
সংযুক্তি ২০ দুর্যোগ ব্যবস্থাপনা পরিকল্পনা বৈধকরণ সভার প্রতিবেদন	২৬৯

### ১.১ পটভূমি

দুর্যোগের স্থায়ী আদেশাবলীতে ঝুঁকিহাস ও আপদকালীন পরিকল্পনাকে অন্তর্ভুক্ত করে জেলা, উপজেলা, পৌরসভা ও সিটি কর্পোরেশন পর্যায়ে দুর্যোগ ব্যবস্থাপনা কর্মপরিকল্পনা প্রণয়নের সুপারিশ করা হয়েছে। দুর্যোগ ব্যবস্থাপনা পরিকল্পনা বিষয়টি সিডিএমপি খুবই গুরুত্বের সাথে নিয়েছে। পরিকল্পনার স্থায়ীত্বশীলতা ও কার্যকারিতা, নিবিড় এবং ফলাফলধর্মী কর্মপদ্ধতি, সংশ্লিষ্ট সংগঠন, প্রতিষ্ঠান ও জনগোষ্ঠীর অংশগ্রহণের উপর নির্ভরশীল। দুর্যোগ ব্যবস্থাপনা পরিকল্পনা ৩-৫ বছরের জন্য প্রণয়ন করা হয়েছে।

ভৌগলিক অবস্থান ও জলবায়ুর কারণে বাংলাদেশ পৃথিবীর একটি দুর্যোগপ্রবণ দেশ। দক্ষিণ এশিয়ার ব-দ্বীপ জুড়ে বাংলাদেশের অবস্থান। উত্তরে হিমালয়ের সুদীর্ঘ পর্বতমালা, দক্ষিণে ফানেল প্রকৃতির বঙ্গোপসাগর এবং ৬২% ভূমি বন্যপ্রবণ হওয়ায় প্রাকৃতিক বিপর্যয়ের ক্ষেত্রে বাংলাদেশের অবস্থান অনেক ভঙ্গুর। দুর্যোগের কারণে মানুষের জীবন ও জীবিকা প্রতিনিয়ত হুমকির সম্মুখীন হচ্ছে। শুধুমাত্র ১৯৯১ সালে দক্ষিণাঞ্চলে ঘটে যাওয়া ঘূর্ণিঝড়ে প্রায় ২.৫ বিলিয়ন মার্কিন ডলারের সমপরিমাণ ক্ষতি সাধিত হয় এবং ১ লক্ষ ৩৮ হাজারেরও বেশি লোক মারা যায়। বিগত একশত বছরে অর্ধশতাব্দিক প্রলয়ঙ্কারী ঘূর্ণিঝড় এদেশে আঘাত হেনেছে এবং গত পঞ্চাশ বছরে ৬০ টিরও বেশি বন্যা, ৬ টি মহাপ্লাবন হয়েছে। এতে বাংলাদেশের ব্যাপক ক্ষয়ক্ষতি হয়েছে। বাংলাদেশের প্রাকৃতিক দুর্যোগগুলির মধ্যে বন্যা, ঘূর্ণিঝড়, লবণাক্ততা, আর্সেনিক দূষণ, খরা, টর্নেডো, কালবৈশাখী, ভূমিধস, নদীভাঙ্গন, ভূমিকম্প, অগ্নিকাণ্ড, শৈত্যপ্রবাহ, জলাবদ্ধতা, বজ্রঝড় ইত্যাদি উল্লেখযোগ্য। বাংলাদেশের প্রতিবছরই কোন না কোন দুর্যোগে আক্রান্ত হয়।

সুনামগঞ্জ হাওরবেষ্টিত নীচু ভূমি ও মেঘালয়ের পাদদেশে অবস্থিত একটি পিছিয়ে পড়া অনগ্রসর জেলা। এখানে উন্নয়নের মূল প্রতিবন্ধকতা হল বিভিন্ন প্রকারের দুর্যোগ। ভাটির দেশ হিসেবে এ জেলাটি সর্বত্র পরিচিত। এখানকার মানুষের জীবন জীবিকার অন্যতম সঙ্গী হল কৃষি। ‘মৎস্য, পাখর, ধান সুনামগঞ্জের প্রাণ’ এ প্রবাদটি সর্বজন স্বীকৃত। কিন্তু প্রতিবছর আগাম বন্যাসহ বিবিধ প্রাকৃতিক আপদ দ্বারা সুনামগঞ্জের প্রাণ সোনালী ধান ক্ষতিগ্রস্ত হয়ে থাকে। অধিকাংশ ক্ষেত্রে জীবিকার বিকল্প কোন পথ না থাকায় সারা বছরব্যাপী সুনামগঞ্জের কৃষিজীবী মানুষের ঘরে ঘরে থাকে দুর্যোগের পদচিহ্ন। এছাড়া, অন্যান্য প্রাকৃতিক ও মানুষের তৈরি আপদের দ্বারা এ এলাকায় মানুষের জানমালের ব্যাপক ক্ষয়ক্ষতি প্রায়শঃই হয়ে থাকে। ফলে বিভিন্ন প্রকারের উন্নয়ন প্রচেষ্টা বা উদ্যোগ ব্যহত হয়। সুনামগঞ্জের উল্লেখযোগ্য দুর্যোগসমূহ হল আগাম বন্যা, মৌসুমী বন্যা, বজ্রপাত, নদীভাঙ্গন, কালবৈশাখী ঝড়, আর্সেনিক দূষণ ইত্যাদি উল্লেখযোগ্য।

বিশ্বের মানচিত্রে বাংলাদেশ অন্যতম একটি দুর্যোগপ্রবণ দেশ। এদেশের প্রতিটি জেলাই কমবেশী দুর্যোগে আক্রান্ত হয়। এ জেলাগুলোর মধ্যে সুনামগঞ্জ জেলা অন্যতম। সুনামগঞ্জ জেলার ১১ টি উপজেলাই অত্যন্ত দুর্যোগ ঝুঁকি প্রবণ। আগাম বন্যা এই জেলার প্রধান দুর্যোগ। সুনামগঞ্জ জেলার প্রতিটি উপজেলায় প্রায় প্রতিবছর দুর্যোগ হয় এবং জনসাধারণের জীবন ও জীবিকার উপর বিরূপ প্রভাব ফেলে। এই জেলা প্রতিবছর দুর্যোগে পতিত হলেও জেলা পর্যায়ে কোন কর্মপরিকল্পনার প্রতিফলন দেখা যায়নি। সার্বিক দুর্যোগ ব্যবস্থাপনার অংশ হিসেবে এই দুর্যোগ ব্যবস্থাপনা পরিকল্পনাটি সুনামগঞ্জ জেলার জন্য প্রণয়ন করা হয়েছে।

### ১.২ পরিকল্পনার মূল উদ্দেশ্য

- পরিবার ও সমাজ পর্যায়ে দুর্যোগের ঝুঁকি সম্পর্কে গণসচেতনতা সৃষ্টি ও সকল প্রকার ঝুঁকি হ্রাসকরণে পরিবার, সমাজ, ইউনিয়ন পরিষদ, উপজেলা ও জেলা প্রশাসন পর্যায়ে বাস্তবসম্মত উপায় উদ্ভাবন করা।
- স্থানীয় উদ্যোগে যথাসম্ভব স্থানীয় সম্পদ ব্যবহারির মাধ্যমে ঝুঁকি হ্রাসকরণ ও ব্যবস্থাদির বাস্তবায়ন পদ্ধতির উন্নয়ন সাধন।
- অপসারণ, উদ্ধার, চাহিদা নিরূপণ এবং ত্রাণ ও তাৎক্ষণিক পুনর্বাসন ব্যস্থার জন্য স্থানীয়ভাবে প্রণীত পরিকল্পনার অনুশীলন ও প্রয়োগ।
- একটি নির্দিষ্ট এলাকা ও নির্দিষ্ট সময়ের জন্য কৌশলগত দলিল তৈরি করা।
- দুর্যোগ ব্যবস্থাপনা কমিটি ও সংশ্লিষ্ট সেক্টরের (সরকারি, আন্তর্জাতিক ও জাতীয় এনজিও, দাতা ইত্যাদি) জন্য একটি সার্বিক পরিকল্পনা হিসেবে কাজ করবে।
- দুর্যোগ ব্যবস্থাপনা সংশ্লিষ্ট অংশীদারদের পরিকল্পনা প্রণয়নে ও বাস্তবায়নে নির্দেশনা প্রদান করে।
- সংশ্লিষ্ট কমিউনিটির দুর্যোগ পরিকল্পনায় আন্তরিক অংশগ্রহণ, কার্যকর অংশীদারিত্ব ও মালিকানাধীন জাগ্রত করা।

### ১.৩ স্থানীয় এলাকা পরিচিতি

#### ১.৩.১. জেলার ভৌগলিক অবস্থান:

সুনামগঞ্জ জেলাটি বাংলাদেশের উত্তর-পূর্বে অবস্থিত সিলেট বিভাগের অন্তর্গত হাওরবেষ্টিত একটি জেলা। জেলাটি বাংলাদেশের উত্তর-পূর্ব অঞ্চলে ২৪<sup>০</sup>৩৪ হতে ২৫<sup>০</sup>১২ উত্তর অক্ষাংশ এবং ৯০<sup>০</sup>৫৬ হতে ৯১<sup>০</sup>৪৯ পূর্ব দ্রাঘিমাংশে অবস্থিত। এর উত্তরে ভারতের মেঘালয়, দক্ষিণে কিশোরগঞ্জ ও হবিগঞ্জ জেলা, পূর্বে সিলেট এবং পশ্চিমে নেত্রকোনা জেলা অবস্থিত। সিলেট বিভাগীয় শহর হতে



সুনামগঞ্জ জেলা শহরের দূরত্ব ৬৯ কিলোমিটার। সুনামগঞ্জ জেলা ৪টি ভূ-প্রাকৃতিক অঞ্চল নিয়ে গঠিত। এর মধ্যে উত্তর পূর্ব পাহাড়ি অঞ্চল ৭৫৯ হেক্টর, পাহাড়তলী ও পলল ভূমি ৭২১৯১ হেক্টর, সিলেট নিম্নাঞ্চল ২৮০৪৮৪ হেক্টর ও সুরমা কুশিয়ারা পলল ভূমি ২৫৭৮২ হেক্টর। এ জেলার মোট আয়তন ৩৭৪৭.১৮ বর্গ কিলোমিটার। এ জেলার অন্তর্গত মোট ১১ টি উপজেলা, ৮৭ টি ইউনিয়ন, ১৬২৯ টি মৌজা এবং ২৮৮৭ টি গ্রাম রয়েছে। এ জেলায় মোট ২৫ টি নদী, ১৩৩ টি খাল, ১৩৭৩.১০ কিলোমিটার বাঁধ এবং ৪০৩৩.৪৫ কিলোমিটার রাস্তা রয়েছে। জেলার মোট আয়তন ৩৭৪৭.১৮ বর্গ কিলোমিটার। এ জেলার মাটির প্রকৃতি দো-আঁশ বেলে দো-আঁশ এবং এটেল। জেলার বেশিরভাগ বসতভিটা এটেল মাটির এবং আবাদি জমি দো-আঁশ এবং বেলে দো-আঁশ মাটির যার উর্বরতা শক্তি বেশি। সেচের খাল ও পুকুর পাড়ের মাটি এটেল দো-আঁশ প্রকৃতির এবং রাস্তাঘাটের মাটির প্রকৃতি এটেল ও দো-আঁশ। এছাড়া, এ জেলার খনিজ সম্পদের মধ্যে রয়েছে প্রাকৃতিক গ্যাস। জেলায় ২ টি গ্যাসক্ষেত্র রয়েছে। এগুলো হল-টেংরাটিলা গ্যাসক্ষেত্র এবং সুনন্দ্র গ্যাসক্ষেত্র। গ্যাসক্ষেত্র ২ টি যথাক্রমে দেয়ারাবাজার ও ধর্মপাশা উপজেলায় অবস্থিত। **উৎসঃ সংশ্লিষ্ট উপজেলা ভূমি অফিস, সুনামগঞ্জ।**

### ১.৩.২ আয়তন

সুনামগঞ্জ জেলার মোট আয়তন ৩৭৪৭.১৮ বর্গ কিলোমিটার। এ জেলার অন্তর্গত মোট ১১ টি উপজেলা, ৮৭ টি ইউনিয়ন, ১৬২৯ টি মৌজা এবং ২৮৮৭ টি গ্রাম রয়েছে।

জেলার নাম	উপজেলার নাম	মৌজার সংখ্যা	মৌজার নাম
সুনামগঞ্জ	সুনামগঞ্জ সদর	১০৪	রতনশ্রী, মনমতের কাড়া, অমৃতশ্রী, নিধিরচর, ইছবপুর, আহম্মদপুর, ডিবুঘাট, ইচ্ছারচর, সাফেলা, আহম্মদাবাদ, নিয়ামতপুর, শংকরপুর, উমেদশ্রী, নৌকাখালী, রহমতপুর, দঃ মনমতের চর, ইনাতনগর, গৌরারংবাদে, কামারটুক, হোসেনপুর, টুকেরগাঁও, পুরাণ লক্ষণশ্রী, উঃ কুতুবপুর, অচিন্তপুর, নুরুল্লা, পৈন্দা হরিপুর, পঃ হরিপুর, কলাইয়া, কাটাইর চক, নারকিলা, উলুতুলু, শাখাইতি, দাড়ারগাঁও, মাগুরা, মস্তাইল, এরালিয়া, তেতইয়া, চুয়াপুর, উঃ নারাইনপুর, সদরগড়, ইব্রাহীমপুর, উঃ মনমতের চর, সৈয়দপুর, নারায়নতলা, উঃ কান্দিগাঁও, চিনাউরা, জামলাবাজ, মৈসাদলং, দুলাই, ঘাসিগাঁও, বিরামপুর, বল্লবপুর, পঃ চানপুর, বনগাঁও সুলেমানপুর, উঃ মুরাদপুর, সুন্দাউরা, সুলেমানপুর চক, দঃ নৈগাং, উঃ নৈগাং, হাসাউরা, সুলেমানপুর তুলা, হরিনাপাটি, রঞ্জারচর, পিরিজপুর, ব্রাহ্মগাঁও, মনোহরপুর, গোদারগাঁও, দাদারগাঁও, কাইমতর, মাইজবাড়ী, সরই, নিজগাঁও, বদিপুর, আহমদপুর, ষোলঘর, ঝাওয়ারচর, কেজাউরা, সুলতানপুর, মোহনমুকুন্দ, রছুলপুর, খাইরঘাট, জানিগাঁও, বাদে, কমরপুর, পঃ শ্রীনাথপুর, উঃ আলমপুর, কৈড়ী, পঃ নুরপুর, দঃ আলমপুরচক, পঃ হরিপুর, পঃ শ্রীনাথপুর চক, উঃ জায়ফরপুর, মীরপুর, কমরপুর, উঃ ফতেপুর, তেঘরিয়া, উঃ মল্লিকপুর, জলিলপুর, শ্রীপুর, হবতপুর, বারঘর শরিষপাড়া, যুগিরগাঁও ও কাঠইড়।
	শাল্লা	৬৮	মির্জাপুর, নিজগাঁও, নিয়াকতপুর, রাহতলা, বড়গাঁও, ইরারাবাদ, কাশিপুর, বাঘমারা, শরিফপুর, দাউদপুর, আনন্দপুর, ভাটিমানুদনগর, পুটকা, আটগাঁও, সমপুর, খলাগাঁও পোড়ারপাড়, প্রতাপপুর, লক্ষ্মীপাশা, পাচবর্মা, রুপশা, সোদানখলা, বাটগাঁও, পিরোজপুর, মোসাপুর, মেদা, গুঞ্জিয়ারগাঁও, ডোমরা, কান্দখলা, গুঞ্জিয়ারচক, মোক্তারপুর সুলতানপুর, নিয়ামতপুর, জয়পুর, চাকুয়া, কাশীপুর, হাবিবপুর, নোয়াগাঁও, পুটকা, কলাপাড়া, জাতগাঁও, ব্রাহ্মগাঁও, নারকিলা, ছত্রিশ, মশাকুলী, শরেশপুর, বিলপুর, দত্তপাড়া, আগুয়াই পশ্চিম নিয়ামতপুর, নারায়নপুর, কান্দিগাঁও, ইয়ারাবাধ, কেবুহালা, আদিত্যপুর, গোহায়ানী, ইসলামপুর, গোবিন্দপুর, রোয়া, নোওয়াগাঁও, ছক্কাশা, সহদেবপুর, মনোয়া, শ্রীহাইল, মোমেনপুর, হসেনপুর, বেড়ামহনা ও শাল্লা।
	দিরাই	১৫২	পুরনদরপুর, দুর্লভপুর, আলীপুর, বলনপুর, সোনাতলা, কুরী হাসনাবাদ, হাসনাবাদ, রামজীবনপুর, সুজনপুর, নোয়াগাঁও, সুনামপুর, পশ্চিম আনোয়ারপুর, আদমপুর, খাণ্ডাউরা, ইসলামপুর, দয়াদুপনী, ভাটিপাড়া, উরধনপুর, ইজ্জতপুর, বারঘর, আদমপুর, কুটিরগাঁও, পঃ সুজনপুর, মাছিমপুর, রফিনগর, সুজাপুর, সদানন্দপুর, মানিকদই, গড়খাই, পশ্চিম দৌলতপুর, আলীপুর বাদে, চর হাবিবপুর, নয়রচব, হাসিমপুর, জবানিকা, চিতালিয়া, মুরাদপুর, ভোলানগর, মাহতাবপুর, চিরিয়াপুর, হাউরিয়া হারানপুর, চরণারচর চক২, কামালপুর, চরণার চর, কামালপুর চক ১, রনারচর, রাজানগর, ভরাগাঁও, উমেদনগর, ফাতেমানগর, মির্জাপুর, কদমতলী, জকিনগর, জটিচর, অনন্তপুর, জানপুর, মেঘনা, গচিয়া, কাইমা, পঃ আনোয়ারপুর, মথুরাপুর, উত্তর



জেলা নাম	উপজেলার নাম	মৌজার সংখ্যা	মৌজার নাম
			কামালপুর, দত্তগ্রাম, পানাগাঁও, সূতারগাঁও, কেজাউরা, শরিফপুর, শামগাঁও, বেওয়াগাঁও, কর্ণগাঁও, উত্তর নাগের, কাজুয়া, সকিতপুর, বাঙাগালগাঁও, সেকামপুর, সুজানগর, মজলিসপুর, শূকুরনগর, সরমঞ্জল, নাচনী, বাউসি, কালিডাম, বালান্ট, আহরম, ধল বাদে, রণভূমি, ভাঙ্গা ডর, ভাঙ্গা ডর চক, ডাইয়ার গাঁও, রাজাবাদ, রাখানগর, দাউদপুর, দৌওজ, দিরাই, বুরহামপুর, করিমপুর, চানপুর, মাটিয়াপুর, শ্রীনারায়ণপুর, হলিমপুর, উত্তর ধিতপুর, নগদিপুর, দৌলতপুর, হোসেনপুর, কামরিবীজ, নূরপুর, ঘরংপাশা, রাজনাও, সিংহনাদ, জগদল, নারায়ণ কুড়ি, কামরি, আটপারিয়া, রায়বাঙ্গালী, মিঠাপুর, টংগর, চক চিলাটং, টেলিটর, চানপুরাইয়া, গর্মা, মাতারগাঁও, বড়কাপন, কালিকপুর, উজিরপুর, কালডহর, তারল, বাগুয়া, সদরকুনা, দঃ নাগেরগাঁও, রামপুর, জামালপুর, ধলবাদে, শালিয়ারগাঁও, বকশিয়ার কাট, পিতাম্বরপুর, বারইল ব্রক্ষণবন্দ, তারাপাশা, জালিয়া, নাচনী, হাতিয়া, বরইতর, কুলঞ্জ, তেতুইয়া, সুয়াতিঘর, গলিশাল, ধীতপুর, বাউসী ছোট, বাউসী বড়, ধাইপুর ও বাইটগাঁও।
	জামালগঞ্জ	৯৩	সুন্দরপুর, বরেন্দ্রপুর, উলুকান্দি, বাজগাঁও, বুয়ালা, হরিণাকান্দি, যতীন্দ্রপুর, পশ্চিম আলীপুর, রাখানগর, ইনাতনগর, রহিমাপুর, বেহেলী চক, কুমারিয়া, হরিনগর, বেহেলী, মশালঘাট, রাজেন্দ্রপুর, পুটিয়া, হরিপুর, উমেদপুর, আহসানপুর, হেরাকান্দি, আহমদপুর, হিজলা, মহালিয়া, সহদেবপুর, দুর্গাপুর, গোলামীপুর, শাহপুর, উজ্জলপুর, উত্তর কামলাবাজ, বড় ঘাগটিয়া, ছোট ঘাগটিয়া, নোয়াগাও, বিছনা, মীর্জাপুর, মলিন নগর, লতিফপুর, উজিরপুর, কলকতা খাঁ, বাখরখলা, হায়াতপুর, মল্লিকপুর, দঃ লক্ষ্মীপুর, শাম্মীপুর, দঃ লালপুর, শেরপুর, দক্ষিণ জামালপুর, দঃ রামপুর, যশমন্তপুর, কন্দবপুর, কুরি, হাসনাবাজ, নিধিপুর, কাশীপুর, কামারগাঁও, হটামারা, শরিফপুর, রফিনগর, খুজারগাঁও, মাতারগাঁও, দঃ দৌলতপুর, গঞ্জাধরপুর, ছয়হারা, ইনাতনগর, সোনারগাঁও, কামলাবাজ, সাচনা, রামপুর, জামাল ঘর, তেলিয়া জামালপুর, কেওয়ালাী কোনা, বাগবাড়ী চক, লক্ষীপুর, চানপুর, সংবাদপুর, হরিহরপুর, পূর্ব চানপুর, দক্ষিণ ফরিদপুর, সেরমন্তপুর, তকীপুর, নজতপুর, কুকরী পশী, পলক, দঃ ফতেপুর, পঃ নুরপুর, দুর্লভপুর, দামুদারপুর, রাজামাটি, উত্তর লালপুর, হরিপুর, সুজাতপুর ও বুপাবলী।
	দক্ষিণ সুনামগঞ্জ	১৩১	দঃ শ্রীনাথপুর, অক্ষয়নগর, ফেটারগাঁও, শ্রীনাথপুর, দেখারহাওর, দঃ আলমপুর, পঃ নুরপুর, পঃ রামেশ্বরপুর চক, দঃ রামেশ্বরপুর চক, দঃ জায়ফরপুর, পঃ রামেশ্বরপুর, জায়ফরপুর, মধ্য রামেশ্বরপুর চক, গোধর, ঝাওয়া, মির্জাপুর, জামলাবাজ, উঃ বগারকাড়া, ডুংরিয়া, হাসকুড়ি, হানুয়া, জয়কলস, কামরুপ দলং, পঞ্চাশ হাল, চেচারকোনা, রনসী কিত্তে কাড়ারাই, দঃ মধ্য কামরুপ দলং, সিখাম, রনসী, চিকারকান্দি, আলমপুর চক, পিটাপই চক, বড়কাপন, আহম্মদপুর, মনবেগ, নোয়াগাঁও উঃ বাউসি চক, চুরখাই, দামোদরটুপী, আলমপুর চক, পিটাপই, গনিপুর, লক্ষণসোম, বশিরপুর, ঘোরাডুমুর, দঃ রামপুর, সিতাহরন, ধরাধরপুর, সিতাহরন চক, গোলগাঁও, ছয়হাড়া, দঃ শক্রমদন চক, মৌগাঁও, দঃ আলমপুর চক, গোসাইনপুর, দুর্গাপাশা, সিচনী, ডাবর, বাদে কৈবতন, ভৈষণগাঁও, শক্রমদন, দত্তবন্দ, বীরগাঁও চক, ব্রাক্ষণগাঁও, উঃ হাসকুড়ি চক, উঃ শক্রমদন চক, দঃ সুলেমানপুর, পাইকাপন, হাসামপুর, মছুয়াখাই, পঃ বাউসী, ইছাপশিং, দঃ ফতেপুর, সুড়িখাই, দঃ বাউসী চক, শ্রীরামপুর গগণশ্রী, ইছানোসা, পঃ বাউসী, শ্রীরামপুর, কচুয়ারগাঁও, ইসলামপুর, কাদিপুর, দঃ বাউসী, সরিপপুর, যুগিরগাঁও, চৌকা, আমরিয়া, বুরুমপুর, বীরকলস, আলুজিনাই, কিশোরপই, আলুজিনাই, কিশোরপই, পঃ রামেশ্বরপুর, দঃ কুতুবপুর, কাটালিয়া, থলেরবন্দ, উকাড়গাঁও, জীবদারা, নগর, দঃ হরিপুর, তেরহাল, ইমামনগর, গনিপুর, সৈয়াবাদ, তেহকিয়া, দঃ গবিন্দপুর, দঃ নারাইনপুর, দঃ মল্লিকপুর, মথুরাপুরচক, দঃ মুরাদপুর, ডোলকুতুবপুর, পাথরিয়া, দঃ বগাড়কাড়, শ্রীনাথপুর, জয়সিন্দি বসিয়া খাউরি, বড়মোহ, জাহানপুর, আহম্মদাবাজ, কাষ্ট চাপড়া, বীরগাঁও, কড়েরগাঁও, আসমুড়া, ধলমৈসা কড়ের গাঁও, মধ্য হাসকুড়ি চক, দঃ হাসকুড়িচক, দঃ কান্দগাঁও, মৌখাল, ঠাকুরভোগ, টাইলা ও দুর্গাপুর।

জেলা নাম	উপজেলার নাম	মৌজার সংখ্যা	মৌজার নাম
	বিশ্বম্ভরপুর	৫৮	কাচিরগাতি, মাঝাইর, গাজিরগাঁও, কোটিপাড়া, মুক্তিখলা, রনবিদ্যা, ধরেরপাড়, মাসুদ আলী, সিমছা, রতারগাঁও, উত্তর রামপুর, শাসপুর, পুরান শানপুর, ছাতারকোনা, মেরুয়াখলা, পুরানগাঁও, নারায়নপুর, ইকর হাটিয়া, বুতাজ, দঃ ঘাগরা, ছত্রিশ, বিন্ধাকুলি চক, বাঘমারা, শাহাপুর, আমরিয়া, মনবেগ, ওমরপুর, বাগমারা, আঞ্জারুলী সনার হাওর, উত্তর ক্ষিদিরপুর, বসন্তপুর, বাগুয়া, উত্তর শাহাপুর, রঞ্জারচর চক, আলমা ডহর, পূর্ব আলীপুর, রঞ্জারচর, লখা, নয়া বারুজ্কা, উত্তর দৌলতপুর, পিরিজপুর, অনন্তপুর, দুলাবারচর, তাহিরপুর, শ্যামারকান্দি, ভবানিপুর, উত্তর ফতেপুর, পশ্চিম চানপুর, শালমারা, কচুখালী, উমেদপুর, চান্দবাড়ী, মশালঘাট, রাজন্দ্রপুর, জাঞ্জাল, ব্রাহ্মনপাড়া, লামশ্রম ও বিন্ধাকুলা।
	দোয়ারাবাজার	১৬১	থাবলী, বাঁমতলা, পুরান বাঁমতলা, রাজাউটি, কলাউরা, ঢালিয়া, রামেশ্বরপুর, বামেরবন্দ, কুশিউড়া, কিরণপাড়া, বরইউড়ি, উস্তিজোর গাঁও, রাউলগাঁও, পাইলেছড়া, বাগমারা, বিগারগাঁও, ধরমপুর, ঘরুয়া, দলাইরগাঁও, সালিহা, কুরুরগাঁও, সালিহা নামা, লাস্তাবুরগাঁও, দ্বারগাঁও, রালউরা, চাটুরপাড়া, খুরমারগাঁও, ফুলকার গাঁও, চারওয়াদ্দারী, রহিমাপুর, জোয়াহি গাঁও, চংবীর, কেগলাজুর, পাইকপাড়া, আগন বারের গাঁও, মুকিগাঁও, কস্তুরগাঁও, গুটারগাঁও, তিওর, তেরাপুর, হাতিগাঁও, জাহাজীরগাঁও, সিংধারপাড়া, ঘিলাতলা, শ্যামারগাঁও, আমপুর, শ্রীপুর, নাছিমপুর, পরমেশ্বরীপুর, নৈনগাঁও, বাজিতপুর, আজমপুর, আলমপুর, কামারগাঁও, ডোমবান্দা, পুটিপশী, বাজারগাঁও, মান্নারগাঁও, ধনপুর, সাউদেরগাঁও, গোপালপুর, বদরপুর, পঃ রামপুর, হরিপুরন, পদুয়ারবিল, ঢোপশী, বাগবের, চন্ডিপুর, মুকন্দপুর, নিশ্চিতপুর, মান্দরী, বাগেরহাড়ী, কেয়ারবিল, বিরচঞ্জোরগাঁও, ডুমরুয়া, গোপীনগর, মরাকাঠ গঞ্জা, রজদাড়া উত্তর, রাজাদাড়া দক্ষিণ, ডাউকের কাড়া, ডুকরুয়া, চেংগাইয়া, সুবল, রাখানগর কৃষ্ণনগর, হকিয়ার বাজার, পিপড়াখালী, বিয়াসবন, নলুয়া, সাইটনদী, কড়ালী, মেন্দা, ধুপাখাই, ধরমপুর, ধমপুর কিত্তা, জগন্নাথপুর, পানাইল, জীবনপুর, রঘুরাম, ভবানীপুর, জঞ্জলশী কিত্তা, পরানপুর, গংগলপুর কিত্তা, রামনাথ, হরিপুর, কাঞ্চনপুর, রাজপুর, রাজপুর কিসমত, শিবপুর, মেস্তারগাঁও, দউলিবন, শেরপেরী, বড় কাপন, আদুয়া পশ্চিম, পাটন কাপন, কদমতলী, আংগাং, নিয়ামতপুর, উনগাম, পাড়ারপুর, উয়ঘাম, রুপরাম, হিরানাথ, তেরাবিল, মোবারক, গুরেনকি, বাদে গোয়েশপুর, বেরী, চৌলা, রামনগর, প্রধান কাপন, পুরাদুয়া, চৌমনি, প্রতাপপুর, বেতুর, দপগ্রাম, উত্তর সোলেমানপুর, আনোয়ারপুর, পঃ চানপুর, জিরাগাঁও, চকিরঘাট, বঞ্জারপুর, মাঠগাঁও, পেকারগাঁও, আলমখালী, কাঠালবাড়ী, বাঘমারা, বহরগাঁও, আন্দাইগাঁও, সোনাচুরা, বরাকিয়া, আন্দারইরচক, হরতকিতলা, গোবিন্দপুর, জোয়ানেরগাঁও, মোহাম্মদপুর, মহক্কতপুর, মারপশী, বালিজুরী, জিয়ানী, ভূজনা, উত্তর নুরপুর, বৈঠাখাই, সুলতানপুর, এরুয়াখাই, কেশবপুর, লক্ষনীপুর ও গুড়ীগাঁও।
	ধর্মপাশা	১৮১	আন্তারপুর, বিহেরতালী, বালাগুঞ্জি, ডুকনা, গোলাপনগর, জামালপুর, লক্ষিপুর, মহেশকলা, নয়াগাঁও, আলমপুর, বাওয়ারপাড়া, বংশীকুল্ডা, বিরশিংপাড়া, বুড়িপাটানি, চান্দালপাড়া, চানপুর, তাপতি, দঃচিনউড়া, হাটপুর, ডুলামিয়া, গুলানবার, হামিদপুর, হাটপাটান, কায়াহানি, কেশবপুর, কাংগারহাটি, মোহাম্মদ আলী পুর, মির্জাপুর, নিশ্চিতপুর, পালমতি, পানাকুরি, পাটকুড়া, রাজাপুর, সাহাপুর, সানুকিতা, চাতুর, শিশুয়া, তেলিগাঁও, বালাকিপুর, বলরামপুর, দিশারা, চামারদানি, ছালিমপুর, দরামপুর, দত্তপাড়া, ধুগনিইরাবাদ, জলুয়া, কাদিরপুর, কাহালা, কামার বেগনা, কারাবাদ, কাইতকান্দা, লাউডুংগা, মাধবপুর, মাদিয়া, নোয়াগাঁও, মজলিশপুর, মোকসিদপুর, মোজাষ্ফরপুর, নন্দিপাড়া, নয়াগাঁও, পুবশাহাপুর, রামদিঘা, সাবাড়িপাড়া, সাজাদাপুর, শরিপুর, উত্তর দৌলতপুর, উত্তর নয়াগাঁও, আনোয়ারপুর, বৈঠাখালী, গলাইখালি, গুলা, এনাতনগর, জগদিসপুর, জালালপুর, জামালপুর, জমসেরপুর, কান্দাপাড়, কলুমা, কৌরাজান, মাছিমপুর, মধ্যনগর, মাসকান্দা, নারীজুরা, নিয়ামতপুর, নওয়াগাঁও, পশ্চিমশাহাপুর, শাহপুরচক, সম্পদপুর, আচপুরচক, আলীপুর, বালিয়া, বালিজুরী, বড়ইহাটি, বড়কোন্দারপুর, ভৌলাম, বিকাজুরা, ভাটাগাঁও, কুরশীবাড়ী, লেনগুর, নওদার, নিজামপুর, পাইকুরাটি, উত্তররাজাপুর, মাসকান্দা, শহরতলী, সনই, ধোবালা

জেলা নাম	উপজেলার নাম	মৌজার সংখ্যা	মৌজার নাম
			(বিরচক), আহমেদপুর, বাজারপাট-২, বতাকপুর, বীর, কুলুর, গাভি, হাবিবপুর, কলাপাড়া, কাদিরচর, বাধপাড়া, নয়াপাড়া, মাইজবাড়ী, মাটিকাটা, মির্জাপুর, সৈয়দপুর, সলব, সরিহাম, শিংপুর, বামুনেরবাড়ী, আভাপাড়া, বাজারপাট-১, দক্ষিণ নওয়াগাও, বেলুয়াবাদ, ধর্মপাশা, দুধবাহার, দুর্গাকান্দা, কেশবপুর, লংকাপাথারিয়া, মাহেদিপুর, নিউহারি, সোনাদানা, বাদেহরিপুর, বাঘাউছা, বীজিতপুর, বাকরপুর, বেনারসিপুর, বাড়াই, ভাটিনাজারপুর, মহেশপুর, চানপুর, হরিপুর, জয়শ্রী, নাজিরপুর, সরস্বতিপুর, ছাদিপুর, তেলীকোনা, গিবাইল, বাগবাড়ী, বাবুপুর, ইসলামপুর, ঝারকোনা, কিশমতপুর, সোবাহার, নয়াগাও, নুরপুর, পাতারিয়াকান্দা, প্রতাবপুর, সারিকান্দা ও সুখাইর নিজ, বিনোদপুর, দক্ষিণ দৌলতপুর, বুলুয়া, মোহাম্মদ নগর, মুক্তারপুর, রাজাপুর, মিলনপুর ও তাহিরপুর।
	ছাতক	৩১১	পারাপুঞ্জি, বাহাদুরপুর, নিজগাঁও, সৈদাবাদ, ইসলামপুর, গোয়ালগাঁও, গণেশপুর, ফকির টিলা, রাজগাঁও, রাজারগাঁও, সারপিন নগর, নোয়ারাই টেংগার গাঁও, বাতিরকান্দ, পটিভাগ, ভাজন মহল, কেশবপুর, সিট ভাজন মহল, কাড়াইলগাঁও, লক্ষিবাউর, হাওর চাকুয়া, মির্জাপুর, চানপুর, রাজেন্দ্রপুর, রাবন বিলের উওর, কচুয়া নদীর উওর, বানাউট, সুড়িগাঁও, কপাল, আতারগাঁও, কুটুরী, মনিয়ার সের, কামারাংগী, বালান্ট, চড় বাডুকা, গরুচুরা, সেরপিড়ি, বল্লবপুর, চৌকাবিল, রনমংগল, চারচির, বাউসি, ধুপনীখলা, হাসারুন, রাজপুর, চরচৌকি, উওর রনসি, টেটিয়ারচর, চুনাবুয়া, চর হোসেনপুর, বিহাই, লক্ষিপাশা, জমির খাই, কাশিতগঞ্জ, কাজাউরা, মান্দারগাঁও, কেশবপুর, আন্দারী, নানশ্রী, গাবুরগাঁও, রুঙ্কা, গদার মহল, মাধবপুর, মনিকহারা কল্লিকপুর, রাতগাঁও, মানসি নগর, ব্রাহ্মগাঁও, গনকখাই, বকিরপার, কুমনা, বাগবাড়ী, মন্ডলীভোগ, তাতিকোনা, কামারগাঁও, নানশ্রী, তিররাই, বিল্লাই, মধ্য মাধবপুর, নিজগাঁও, পারকুল চক, শংকরপুর বুবরাপুর, আরতানপুর, আজিধরপুর, সিকান্দরপুর, পইলানপুর, কঠালপুর, বাগমারা, কচরা, উজিরপুর, নুরুল্লাপুর, বেহেরাজপুর, তামলি, পালপুর, নোয়াগাঁও, ব্রাহ্মগাঁও, দঃ ব্রাহ্মগাঁও, পঃ চানপুর, চাকলপাড়, সিংগুয়া, পঃ রামপুর, কালিদাস পাড়া, সেরপুর, লক্ষিপুর, বুরামপুর, তকিপুর, রুহিতপুর, দুগাপুর, বুড়াইব গাঁও, হামিদাপুর, হায়াতপুর, খারাই, কাটুমারা, কৃষ্ণপুর, পশ্চিম চানপুর, আট কিয়রী, মামদপুর, গন্ধবপুর, জামুরাইন, রায় সন্তোষপুর, বাওয়া, আকুপুর, কাজিহাত, মৈসব, নানশ্রী, মৈসাপাহা, পশ্চিম নানশ্রী, নাদামপুর, সেওতের পাড়া, জুলিয়ারগাঁও, সৈদের গাঁও, রুস্তমপুর, পারবতীপুর, আলমপুর, ঘিলাচড়া, মোল্লাহাতা, সরমামলা, কশ বরাই, নয়াগাঁও, পীরপুর, দয়াবাই, কাঠালপুর, সৈদারপাড়া চক, মল্লিকপুর, ভুইগাঁও, কুশ প্রতাব, তরতর, জুলগাঁও, মদন, জুলগাঁও, পরানপুর, মদনচক, ভিমকা, হাতদুলালী, রাউতপুর, পশ্চিম পরানপুর, পশ্চিম চৌকাচক, হরিশ্বরণ, পঃ চৌকা চক, হলদীউরা, পঃ পরানপুর, চৌকা, চৌকা বাদে, দত্তকিদ্রা, পরশপুর, বাউর, চেচান, খনপুর, দক্ষিণ রনসী, পশ্চিম নানশ্রী, চক হোসেনপুর, নবাইরচর, দিবাকরদে, কৈতকদিগর, দক্ষিণ রাজনপুর, চর হোসেনপুর, জালাবাদ, শাখাইতি, কৈতক, দক্ষিণ সাউদের গাঁও, অনন্ত ভৈরব, চএশ, হাবিদপুর, ক্ষিদ্রাকাপন, জাউয়া, লক্ষণ সোম, পাইগাঁও, সুলতানপুর, টারচৌকা, দেবগাঁও, কুড়িবিল কিত্তা, বাদেশ্বরী গাঁও, জুলহাকিও, দেওকাপন, কাশ্বকোনা, খারাই, দক্ষিণ হরিপুর, দেওয়ারগাঁও চক, সাদারাই, রামনগর, ঝামাক, জালিয়া, দাদগাঁও, গাগলাজুর, নারায়নপুর, শক্তিরগাঁও, গয়াসপুর, গোপালপুর উত্তর, শ্রীমতপুর, মাহমদপুর বড়, মাহমদপুর, হায়াদার পুর, জমসেরপুর, জিয়াপুর, হাসামপুর, হরিপুর, সিংচাপুরান, মহদি, শরিসাপাড়া, কালেশ্বরী, কাওয়ালী, সেওতের পাড়া, বাগজাপ, কুমারকান্দি, সাতগাঁও, সেনামপুর, গহরপুর, দুজাপুর, পঃ জগন্নাথ, পীরপুর, লামাহাইল, ঝিগলিয়া বাদে, কন্দল পাড়া, মায়েরকুল, কিত্তেশাসন, ডিমকা, শূক্র বন্দ, কুশায়ন, মনিপুর, খাগাউড়া, মধ্যরামপুর, নমশাকপুর, মুক্তারপুর, বাহবলী, লক্ষিপাশা, জটি, মমাদ, মন্ডতপুর, খুরমা, রাউসী, দক্ষিণ রুস্তমপুর, কলিয়ানপুর, হাতফাতেমা, উওর লাকেশ্বর, বড়গোপী, মুক্তার বাদে, বারীগাঁও, খলাগাঁও, বিনন্দ্রপুর, বারানসীপুর, রাধানগর ভূগলী, খিদিপুর, বারীগাঁও, কালাবন, ব্রাহ্ম জুলিয়া, সদরপুর, লাকেশ্বর, চিহরাউলী, চক ইছবপুর শাসকচক, কহল্লা শসক, খলাগাঁওচক, লক্ষিপুর, ইনাম, শরিসপুর, কুশি, জামজাটপুর, মইনপুর, উওর কুশি, দঃ কুশি, জিগলী, সঙ্ঘবপুর,

জেলা নাম	উপজেলার নাম	মৌজার সংখ্যা	মৌজার নাম
			জহিরপুর, মন্ডলপুর, কাংলাজান, ইসাকপুর, ইসাকপুর বাদে, লেপা, বিষারদপুর, কাবিলপুর, ভবানন্দ, কঞ্চনপুর, সমসপুর, শ্রীকরপুর, বরাটিকা, মসকাপুর, সিংগার কাছ, রুকনতাজ, কুশিচক, জাহিদপুর, নরসিংপুর, ভানুপথ, দক্ষিণ খঞ্জনপুর, বুয়াইয়া, উওর খঞ্জনপুর, খাগাটা ও কৃষ্ণপুর।
	জগন্নাথপুর	২৬২	চর হাতিয়া, কামারখাল, গলাখালা, শ্রীধরপাশা, চক জামীরপুর, রতনপুর, নলুয়া নোয়াগাঁও, পশ্চিম জগদীশপুর, মহিশা খাল বাদে, কাদিপুর, সাদীপুর, কাপুরপুর, বানীগাঁও, পাড়ারগাঁও, কল্যাণপুর, নিধিরপুর, মোল্লাগাঁও, কলকলিয়া, পিগলবাগ উওর, বাদে খালিশ, চুনুয়া খাই, বড় মোহাম্মদপুর, মোয়ারগাঁও, ডংপুর, জাবিষ্কাণ, কাঞ্জনপুর, পশ্চিম ফরিদপুর, ডাগরকান্দি, কালিকান্দি, মজিদপুর, গড়গাঁও, শেরপুর, হিজলী, নদমপুর, বাশপতিপুর, সুপার মহাম্মদপুর, মমিনপুর, আলিয়াবাদ, জগন্নাথপুর, করিমপুর, কিসমত, বাগজুর, জগন্নাথপুর বাড়ী, হবিবপুর, ডরদপুর, হবিহরিপুর, শ্রীরামপুর, শ্রীনিধীপুর, শাসন, শছাইনী, পরমেশ্বরপুর, চানপুর, নন্দীরগাঁও, হামিদপুর, ইসহাকপুর, প্রভাকরপুর, গণেশপুর, রামোশ্বরপুর, চানপুর চক, দিগারপুর, পাঠলাইরচক, পঃ ফরিদপুর, মিনাজপুর, একাডরা, সুলেপুর, পঃ জগদীশপুর, সাহাপুর, ঐহারজাই, ছুট, ঐশারদী, কুশকারুক্ষাপুর, ইনাতপুর, ইছাকপুর, পাটলী, জঞ্জলগাঁও, মকরুমপুর, শাসনহবি, ঐহাজগদা, বাউর কাপন, পাইলবাগ, আদুয়া, লোহারগাঁও, গোয়ালপুর, সমটি, কামিনীপুর, ঘড়িখঞ্জনপুর, মহিজ পুর, মোহাম্মদপুর সেরা, শকরপুর বাদে, আধুয়া চক, বড়কাপন, গড়গড়িয়া, লহড়ী, আটগাঁও, সমপুর, হাছনফাতেমপুর, আমারতৈল, নাছিরপুর, মীরপুর, কিট্রাদরী, শ্রীরামশী, রাজানগর, মশাজান, নবীনগর, শ্রীকৃষ্ণপুর, হালিমপুর, রত্না, চরা, শংকরপুর, আশারকান্দি, জয় হরিপুর, তাজপুর, মীরপুর সিরাই, কালিয়া, কাঠাল খাইর, পাইকপাড়া, শহীদনগর, মীরকাটন, ছেলনী, তিলক, মণিহারা, চারিয়া, মাছিমপুর, কামারগাঁও, সিরাজপুর, চিতুলিয়া, ফতেপুর কিসমত, করিমপুর, জালালাবাদ, চন্ডি হেদায়েতপুর, সৈয়দপুর, সাহার পাড়া, মধ্য মিরপুর, নারায়ণপুর, আউদত্ত, বুধরাইল, কটকা, সুন্দ্রিকিতা, নোয়গাঁও, আহমদাবাদ, সোনাতলাচক ২য় খন্ড, কুড়িহাল, সনাতনপুর, পঃ ব্রাহ্মণগাঁও, সনাতনপুর চক ১ম খন্ড, কুড়িহাল চক ২য় খন্ড, দঃ মিরপুর, পেচি শেওরা, দুপেরকান্দি, উলুচান্দ, সাতহাল দোস্তী, উলুকান্দি, গয়নাকান্দি, কবিরশাল, গছিখাই, ইছগাঁও, ধর্মানন্দী, গাজীরকুল, বুরুমপুর, মুরাদাবাদ, রোকনপুর, দুস্তপুর, তেঘরিয়া, গোয়ালগাঁও, একা কামলক্ষ্মী, টিয়ার গাঁও, বাদাউরা, ঘুষণগাঁও, ইকরছই, ভবানীপুর চক, সমধল চক, যাত্রাপাশা চক, পারুয়া, ভবানীপুর, যাত্রাপাশা, হলদিপুর, রসুলপুর, আলমপুর, বেতাউকা, বেরী, কৈচাপুরী, বাসুদেব স্বরণ, স্বজনশ্রী, প্রাছিমাইল, প্রাণদেব কাপন, ইছমাইল চক, ডেকুর, সনদল, গোলাপাড়া পুঞ্জি, চিলাউড়া, অনন্ত গোলাম আলীপুর, অপসাধু ব্রাহ্মণ গাঁও, পশ্চিম ব্রাহ্মণ গাঁও, নারিকেলতলা, ত্রৈলক্ষ্যনাথপুর, কুবাজপুর, কাদিমপুর, ছত্রিশ রবিদাস, সুবারুক কুহা, গন্দর্ভপুর, বাগময়না, টেকৈহা, মহিষাকোনা, খাগাউরা, গোপরাপুর, শালদিঘা, গোয়াসপুর, বালিশ্রী, রুপশাহা, নেগারকান্দি, মমিনা, হেলালপুর, কামারাখাই, দত্তভৈকর, গুদগাঁও, পাইলগাঁও, খানপুর, ওলইতলী, সাতা, দ্বৈতরী, সাধু সাধক, সারিকাইত, ঐয়ারদাস মুজাহিদপুর, কিশোরপুর, চকরী, রমাপতিপুর, দত্তরী, গ্রাম রসুলপুর, বড় শেওড়া, মুরাদপুর, মাকরকোনা, আলীপুর, কাতিয়া, এতবারপুর, বড়পেচি, সূট লম্বরপুর, শম্ভুপুর, মিলি, কালম্বরপুর, বড়বাঘ, আমীনপুর, হোরতনপুর, আটালিয়া, ছোট শেওড়া, পাঠকুরা, হরিঘোষ, মন্ডলীভোগ, রৌডর, মিঠাবরং, জামারগাঁও, দাশরাই চক, জয়দা, মিঠাবরং চক, বাগাটেকি, শাসন যশদা, দঃ শ্রীনিধিপুর, ঐয়ারকোনা, দাশরাই ও দিঘলবাক দক্ষিণ।
	তাহিরপুর	১০৮	রংগারচরা, চারাগাঁও, বালাগাঁও, বালিয়াঘাটা, তেলিগাঁও, কামালপুর, কামালপুর চক, মাটিয়ান হাওর, ধলইগাঁও, শ্রীপুর উত্তর, বড়চরা, তরঙ্গা, শিবরামপুর, মন্ডলা, বালিয়াগাঁও, দুধের আলতা, পুটিমারা, তালই, রাজাবাজ, শ্রীপুরচক, লকা, মহিয়াজুরি, উত্তর তাহিরপুর, জগদীশপুর, মৈন্দাহাতা, বোয়ালমারা ও মাছিমপুর, লামাগাঁও, পাটাবুকা, মানিক খিলা, জানজাইল, কটিপাড়া, মাহমুদপুর, দুমাল, ভবানীপুর, মোয়াজ্জেমপুর, সানন্দপুর, খলখলিয়ারচর, নিয়ামতপুর, টাকাটুকিয়া, রসুলপুর,

জেলা নাম	উপজেলার নাম	মৌজার সংখ্যা	মৌজার নাম
			খালিশাজুরি, নালিয়ারবন্দ, গাংকান্দা, লেদারবন্দ, পুরানোখালাস, হাফানিয়া, জামালবাদ, জামালগড়, খালিশাজুড়ি, চতুরভূজপুর, খামারকান্দি, সোনাতলা, সদরখোলা, হলহলিয়া, মালশীগোফ, সরন্ডা, ভিটপৈলানপুর, পুঃ বড়খাড়া, চিকারকান্দি, শান্তিপুর, রাজাই, দিগলবাক, উত্তর পুরানঘাট, পঃ ব ড়খাড়া, বদরপুর, সরন্ডারচক, দঃ পুরানঘাট, ব্রাফনগাঁও, আলীপুর, পৈলানপুর, মালসী, পৈলানপুর চক, যশপ্রতাপ, লোহার হাওর, গকুলপাড়া, নোওয়াগাও, উত্তর ঘাঘড়া, কুনহাট, সোহালা, চলিয়ারঘাট, পূর্ব দৈল, পুরানগাও, ইছবপুর, নুরপুর, লামাপাড়া, মোল্লাপাড়া, শনির হাওর, পৈন্ডব, রামজীবনপুর, নিশ্চিন্তপুর, জগজীবনপুর, শ্রীপুর, তাহিরপুর, নুরপুর, সোলেমানপুর, লতিফপুর, রতনশ্রী, মাধবপুর, ফাজিলপুর, হোসেনপুর, তিওরজালাল, পুরানবারুঞ্জা, বরখলা, মেনজারগাও, লোহাচুড়া, আনোয়ারপুর ও বালিজুরি।
মোট	১১	১৬২৯	

### ১.৩.৩ জনসংখ্যা

সুনামগঞ্জ জেলার মোট জনসংখ্যা ২৪,৬৭,৯৭৮ এর মধ্যে পুরুষ ১২,৪৬,০৬৬ জন এবং মহিলা ১২,৩১,৯০২ জন।

উপজেলা/ইউনিয়ন নং	পুরুষ	মহিলা	শিশু (০-১৫)	বৃদ্ধ (৬০+)	প্রতিবন্ধি	মোট জনসংখ্যা	পরিবার/খানা	ভোটার
সুনামগঞ্জ সদর	১৩৯৫৬১	১৩৯৪৫৮	১১৮৩০৮	১৯৫৩২	৩০২৬	২৭৯০২৯	৪৯৫৫৭	১৬২৪৭৮
শাল্লা	৫৭৩১৬	৫৬৪২৭	৪৬৮৩২	৯৫৮৫	১৩৬৭	১১৩৭৪৩	২০২৯৯	৭০৯০৬
দিরাই	১২২৬৩৬	১২১০৫৪	৯৮৭৯৪	১৫১০৮	৩০১৪	২৪৩৬৯০	৪৫০৪০	১৫১৫৭১
জামালগঞ্জ	৮৪৬১২	৮২৬৪৮	৭১৪২০	১২১৩০	১৮৭২	১৬৭২৬০	২৯৯৩৫	৯৯৫৪৭
দক্ষিণ সুনামগঞ্জ	৯০৯৯৭	৯২৮৮৪	৭৯৬২০	১৩৭৯১	২১৬৫	১৮৩৮৮১	৩২০৩৩	১০৮৪৬৪
বিশ্বম্ভরপুর	৭৮১৭৫	৭৮২০৬	৭১৭৭৯	১১১৩৮	১৩৫৭	১৫৬৩৮১	২৯৩৩৬	৮৪৫৩৩
দোয়ারাবাজার	১২২২৪০	১১৬২২০	১০২১২১	১৬৯০৬	২৭৪৩	২২৮৪৬০	৪২৬৯৩	১২৯৬১৫
ধর্মপাশা	১১২০৯৮	১১১১০৪	৯৩৩৫৬	১৭৮৬৯	৩৪৬৩	২২৩২০২	৪৩৯১৮	১৩৬২২০
ছাতক	১৯৭৯৫২	১৯৯৬৯০	১৬৭৪০৭	২৭৮৩৪	৪৫৯৬	৩৯৭৬৪২	৬৬৭২৪	২২২২৬২
জগন্নাথপুর	১২৯৯২৪	১২৯৫৬৬	১৯৫০৯৩	১৮৯৪২	৩২৫১	২৫৯৪৯০	৪২৮৬৬	১৪৯৫৭৫
তাহিরপুর	১১০৫৫৫	১০৪৬৪৫	৯৯২০৭	১৪০৮৪	২৫১৭	২১৫২০০	৩৭৯৩১	১১৫১৭৯
মোট	১২৪৬০৬৬	১২৩১৯০২	১১৪৩৯৩৭	১৭৬৯১৯	২৯৩৭১	২৪৬৭৯৭৮	৪৪০৩৩২	১৪৩০৩৫০

উৎসঃ জনসংখ্যা জরিপ, ২০১১, জেলা সমাজসেবা অধিদপ্তর, জেলা নির্বাচন কমিশন অফিস, সুনামগঞ্জ,

### ১.৪ অবকাঠামো ও অ-অবকাঠামো সংক্রান্ত তথ্যগুলোর সংক্ষিপ্ত ভাবে বর্ণনা থাকতে হবে

#### ১.৪.১ অবকাঠামো

##### বীধ

সুনামগঞ্জ জেলায় মোট ১৩৭৩.১০ কিলোমিটার বীধ রয়েছে। বীধগুলোর গড় উচ্চতা আর এল (রিডিউস লেভেল) ৫.৫ থেকে ৬ মিটার। প্রতিবছর বর্ষায় বীধগুলো কমবেশী ক্ষতিগ্রস্ত হয়। এজন্য প্রতিবছরই বীধগুলো সংস্কারের প্রয়োজন পড়ে। সুনামগঞ্জ জেলার বীধের তালিকা সংযুক্তি-১৭ এ যুক্ত করা হল। **উৎসঃ বাংলাদেশ পানি উন্নয়ন বোর্ড, সুনামগঞ্জ।**

##### স্লুইচ গেট

সুনামগঞ্জ জেলার ৩৭ টি হাওরে মোট ৫৪ টি স্লুইচ গেট রয়েছে। এর মধ্যে ৩১ টি সচল এবং ২৩ টি অকেজো রয়েছে। সুনামগঞ্জ জেলার স্লুইচ গেট এর তালিকা সংযুক্তি-১৮ এ যুক্ত করা হল। **উৎসঃ বাংলাদেশ পানি উন্নয়ন বোর্ড, সুনামগঞ্জ।**

##### ব্রিজ

সুনামগঞ্জ জেলায় মোট ১৫২ টি ব্রিজ রয়েছে। এর মধ্যে সড়ক ও জনপদ এর আওতাধীন ৮৯ টি এবং এলজিইডি-এর আওতাধীন ৬৩ টি ব্রিজ রয়েছে। সবগুলো ব্রিজই সচল রয়েছে। **উৎসঃ সড়ক ও জনপদ বিভাগ, সুনামগঞ্জ এবং এলজিইডি, সুনামগঞ্জ।**



## কালভার্ট

সুনামগঞ্জ জেলায় মোট ২৩৩৮ টি কালভার্ট রয়েছে। এর মধ্যে সড়ক ও জনপদ এর আওতাধীন ৫৪ টি এবং এলজিইডি-এর আওতাধীন ২২৮৪ টি কালভার্ট রয়েছে। এগুলোর মধ্যে ২২৬২ টি সচল এবং ৭৬ টি অকেজো রয়েছে। **উৎসঃ সড়ক ও জনপদ বিভাগ, সুনামগঞ্জ এবং এলজিইডি, সুনামগঞ্জ।**

## রাস্তা

সুনামগঞ্জ জেলায় মোট ৪০৩৩.৪৫ কি.মি. রাস্তা রয়েছে। এর মধ্যে ১২৬২.২৩ কি.মি. পাকা রাস্তা ও ২৭৭১.২২ কি.মি. কাঁচা রাস্তা রাস্তাগুলোর গড় উচ্চতা ৫ ফুট। এখানে উল্লেখ করা প্রয়োজন যে, জেলায় মোট ৪০৩৩.৪৫ কি.মি. রাস্তার মধ্যে ১৪১২ কি.মি. রাস্তা বন্যা ঝুঁকিমুক্ত। **উৎসঃ সড়ক ও জনপদ বিভাগ, সুনামগঞ্জ এবং এলজিইডি, সুনামগঞ্জ।**

## সেচ ব্যবস্থা

সুনামগঞ্জ জেলায় ৮ টি গভীর নলকূপ রয়েছে যার সবগুলোই বিদ্যুৎচালিত। এ জেলায় মোট ৩,০১৫ টি অগভীর নলকূপ বা শ্যালো মেশিন রয়েছে। এর মধ্যে ৭১ টি বিদ্যুৎচালিত এবং ২,৯৪৪ টি ডিজেলচালিত। এছাড়া, এ জেলায় মোট ১৪,১৮৬ টি Low Leap Pump (LLP) রয়েছে যার ১৪৫ টি বিদ্যুৎচালিত এবং ১৪,০৪১ টি ডিজেলচালিত। সুনামগঞ্জ জেলায় মূলতঃ কোন হস্তচালিত নলকূপ নেই। তবে কিছু ঐতিহ্যগত সেচযন্ত্র রয়েছে। এগুলো হল দোন ও সেওতি। এখানে প্রায় ৩৩,০০৮ দোন ও সেওতি রয়েছে যা দিয়ে ১৫৫০৬ হেক্টর কৃষি জমি সেচ দেয়া হয়। সুনামগঞ্জ জেলার ২,৭৬,৪৩৪ হেক্টর কৃষি জমির মধ্যে ১,৬৭,৬৩৮ হেক্টর জমি সেচের আওতায় রয়েছে। বহু কৃষি জমি এখনও সেচের আওতার বাইরে। এখানে অনেক সুযোগ রয়েছে আবার বাঁধাও রয়েছে। ধান বোনার পর প্রথম ১৫ দিন এবং ধানের শীষ আসলে ১৫ দিন ধান গাছের গোড়া পানি দিয়ে ডুবিয়ে রাখলে ফলন প্রায় দ্বিগুণ হয় এ বিষয়টি অনেক কৃষকই জানেন না। **উৎসঃ বাংলাদেশ কৃষি উন্নয়ন কর্পোরেশন (সেচ), সুনামগঞ্জ।**

## হাটবাজার

সুনামগঞ্জ জেলায় মোট ১৯৬ টি হাটবাজার রয়েছে। হাটবাজারগুলো জেলার ১১ টি উপজেলায় বিদ্যমান। হাটবাজার সাধারণতঃ শনি, মঙ্গল ও বৃহস্পতিবার বসে। জেলার ১৯৬ টি হাটবাজারে মোট ১১৭৬০ টি দোকান এবং ১৯৬ টি সমিতি রয়েছে। **উৎসঃ জেলা পরিসংখ্যান অফিস, সুনামগঞ্জ।**

## ১.৪.২ সামাজিক সম্পদ

### ঘরবাড়ি

সুনামগঞ্জ জেলায় বিভিন্ন ধরনের ঘরবাড়ি দেখা যায়। এর মধ্যে কাঁচা, পাকা, আধাপাকা, ছনের এবং টিনের ঘর উল্লেখযোগ্য। কাঁচাঘর সাধারণতঃ মাটি, টিন, ছন, ইকর, বাঁশ ইত্যাদি উপকরণ দিয়ে তৈরি করা হয়। পাকা ঘর তৈরি করা হয় ইট, বালি, সিমেন্ট, রড, পাথর ইত্যাদি দিয়ে। আবার আধাপাকা ঘর ইট, বালি, সিমেন্ট, রড ও টিন দিয়ে তৈরি করা হয়। এছাড়া, ছনের ঘর ছন ও ইকর বেড়া দিয়ে এবং টিনের ঘর টিন, কাঠ ও লোহা দিয়ে তৈরি করা হয়। এখানে উল্লেখ করা প্রয়োজন যে, সুনামগঞ্জ জেলায় মোট ৪,৪০,৩৩২ টি ঘর রয়েছে যার মধ্যে ৩,৫২,২৬৬ টি ঘর কাঁচা এবং ৮৮,০৬৬ টি ঘর পাকা। **উৎসঃ জেলা পরিসংখ্যান অফিস, সুনামগঞ্জ।**

### পানি

সুনামগঞ্জ জেলায় খাবার পানির উৎসগুলো হল নলকূপ, নদীনালা, খালবিল, পুকুর ইত্যাদি। এ জেলায় মোট ৪২,৩৬৮ টি নলকূপ রয়েছে। এর মধ্যে ৪১,৭৩৩ টি নলকূপ সচল ও ৬৩৫ টি নলকূপ বিকল। ৪১,৭৩৩ টি নলকূপ বন্যা লেভেলের উপরে স্থাপন করা হয়েছে। ফলে নলকূপগুলো বন্যার সময়ে ব্যবহার উপযোগী থাকে। এখানে উল্লেখ করা প্রয়োজন যে, সুনামগঞ্জ জেলায় ৭২% অধিবাসী নলকূপের পানি ব্যবহার করে। **উৎসঃ জনস্বাস্থ্য প্রকৌশল অধিদপ্তর, সুনামগঞ্জ।**

### পয়ঃনিষ্কাশন ব্যবস্থা

সুনামগঞ্জ জেলায় মোট ২,৫০,৬০১ টি স্বাস্থ্যসম্মত পায়খানা রয়েছে। এর মধ্যে ২৫,০৬০ টি স্বাস্থ্যসম্মত পায়খানা বন্যা লেভেলের উপরে স্থাপন করায় পায়খানাগুলো বন্যার সময়ে ব্যবহার উপযোগী থাকে। সুনামগঞ্জ জেলার ৭৪.৫১% অধিবাসী স্বাস্থ্যসম্মত পায়খানা ব্যবহার করে। **উৎসঃ জনস্বাস্থ্য প্রকৌশল অধিদপ্তর, সুনামগঞ্জ।**

### শিক্ষা প্রতিষ্ঠান/পাঠাগার

সুনামগঞ্জ জেলায় মোট ২৮৬২ টি সরকারি বেসরকারি শিক্ষা প্রতিষ্ঠানে মোট ৮৪২৪ জন শিক্ষক শিক্ষিকার তত্ত্বাবধানে মোট ৪,৯৩,৫২০ জন শিক্ষার্থী পড়াশুনা করছে। রয়েছে। এর মধ্যে মোট ১১৫৩ টি সরকারি প্রাথমিক বিদ্যালয়ে ৫০০৬ জন শিক্ষক শিক্ষিকা কর্মরত রয়েছেন। এতে ২৭৯২৮৯ জন শিক্ষার্থী পড়াশুনা করছে। এছাড়া, জেলার মোট ২০৬ টি সরকারি ও বেসরকারি উচ্চ বিদ্যালয়ে ১৭৮৭ জন শিক্ষক শিক্ষিকার তত্ত্বাবধানে ১০৭৯৯৪ জন শিক্ষার্থী পড়াশুনা করছে। জেলার মোট ৯৮ টি মাদ্রাসায় ১২১৫ জন শিক্ষক শিক্ষিকা কর্মরত রয়েছেন। এতে ৪৫৪০৪ জন শিক্ষার্থী পড়াশুনা করছে। উল্লেখ্য যে, অত্র জেলায় মোট ২৮ টি সরকারি ও বেসরকারি কলেজ রয়েছে যেখানে ৪১৬ জন শিক্ষক শিক্ষিকার তত্ত্বাবধানে ১৯৫২৩ জন শিক্ষার্থী পড়াশুনা করছে। এছাড়া, জেলার মোট ১৩৭৭ টি



ব্র্যাক স্কুলে ১৩৭৭ জন শিক্ষিকার তত্ত্বাবধানে মোট ৪১৩১০ জন শিক্ষার্থী পড়াশুনা করছে। জেলার শিক্ষা প্রতিষ্ঠানের তালিকা সংযুক্তি-১১ এ যুক্ত করা হল। **উৎসঃ উপজেলা প্রাথমিক ও উচ্চ মাধ্যমিক অফিস, সুনামগঞ্জ।**

### ধর্মীয় প্রতিষ্ঠান

সুনামগঞ্জ জেলায় মোট ২,৭৯৫ টি ধর্মীয় প্রতিষ্ঠান রয়েছে। এর মধ্যে ২৩৮৫ টি মসজিদ, ৪০০ টি মন্দির এবং ১০ টি গীর্জা রয়েছে। **উৎসঃ জেলা পরিসংখ্যান অফিস, সুনামগঞ্জ।**

### ধর্মীয় জমায়ত স্থান (ঈদগাহ)

সুনামগঞ্জ জেলায় মোট ৭১১ টি ধর্মীয় জমায়ত স্থান (ঈদগাহ) রয়েছে। ঈদগাহগুলো জেলার ১১ টি উপজেলায় বিদ্যমান। **উৎসঃ জেলা পরিসংখ্যান অফিস, সুনামগঞ্জ।**

### স্বাস্থ্য সেবা

সুনামগঞ্জ জেলায় ১ টি জেলা সদর হাসপাতাল, ১ টি মা ও শিশু কল্যাণকেন্দ্র, ১ টি বক্ষব্যাধি হাসপাতাল, ১ টি ডায়েবেটিক হাসপাতাল, ১ টি পল্লী স্বাস্থ্যকেন্দ্র, ৯ টি উপজেলা স্বাস্থ্য কমপ্লেক্স, ৪৩ টি ইউনিয়ন স্বাস্থ্য ও পরিবার কল্যাণকেন্দ্র, ১৯৮ টি কমিউনিটি ক্লিনিক এবং ২২ টি ইউনিয়ন সাব সেন্টার রয়েছে। জেলায় ভার্ড চক্ষু হাসপাতালসহ মোট ৩৫ টি বেসরকারি স্বাস্থ্যসেবা কেন্দ্র রয়েছে। জেলার এসব স্বাস্থ্যকেন্দ্রে মোট ৮৩ জন ডাক্তার ও ১২৪ জন নার্স রয়েছে। সুনামগঞ্জ জেলার স্বাস্থ্যসেবা কেন্দ্রের তালিকা সংযুক্তি-১২ এ যুক্ত করা হল। **উৎসঃ সদর হাসপাতাল, সুনামগঞ্জ।**

### ব্যাংক

সুনামগঞ্জ জেলায় বিভিন্ন ব্যাংকের মোট ৭৮ টি শাখা রয়েছে। এর মধ্যে সোনালী ব্যাংক, জনতা ব্যাংক, পূবালী ব্যাংক, রূপালী ব্যাংক, অগ্রণী ব্যাংক, উত্তরা ব্যাংক, সমবায় ব্যাংক, ইসলামী ব্যাংক, ন্যাশনাল ব্যাংক, ডাচ বাংলা ব্যাংক, প্রাইম ব্যাংক, মার্কেটাইল ব্যাংক, সিটি ব্যাংক, কর্মসংস্থান ব্যাংক, ব্র্যাক ব্যাংক, বাংলাদেশ কৃষি ব্যাংক গ্রামীণ ব্যাংক ইত্যাদি উল্লেখযোগ্য। ব্যাংকগুলো এখানে কৃষিক্ষণ, ব্যবসা ঋণ, ক্ষুদ্রঋণ, আমানত সংগ্রহ ইত্যাদি সেবা প্রদান করে থাকে। **উৎসঃ জেলা পরিসংখ্যান অফিস, সুনামগঞ্জ।**

### পোস্ট অফিস

সুনামগঞ্জ জেলায় মোট ১১১ টি পোস্ট অফিস রয়েছে। পোস্ট অফিসগুলো সুনামগঞ্জ জেলার ১১ টি উপজেলায় অবস্থিত। পোস্ট অফিসগুলো এখানে চিঠি ও পার্সেল আদান প্রদান, রেভিনিউ ও জুডিশিয়াল স্ট্যাম্প, পোস্টাল অর্ডার, মানি ট্রান্সফার ইত্যাদি সেবা প্রদান করে থাকে। **উৎসঃ জেলা পরিসংখ্যান অফিস, সুনামগঞ্জ।**

### ক্লাব/সাংস্কৃতিক কেন্দ্র

সুনামগঞ্জ জেলায় মোট ২৮০ টি ক্লাব/সাংস্কৃতিক কেন্দ্র রয়েছে। ক্লাব/সাংস্কৃতিক কেন্দ্রগুলো সুনামগঞ্জ জেলার ১১ টি উপজেলায় অবস্থিত। ক্লাব/সাংস্কৃতিক কেন্দ্রগুলো এখানে বিভিন্ন রকমের সমাজসেবা ও উন্নয়নমূলক কাজে সহায়তা করছে। **উৎসঃ জেলা পরিসংখ্যান অফিস, সুনামগঞ্জ।**

### এন জি ও/স্বৈচ্ছাসেবী সংস্থাসমূহ

ক্রমিক নং	এনজিও'র নাম	কি বিষয়ে কাজ করে	উপকারভোগীর সংখ্যা	প্রকল্পগুলোর মেয়াদকাল
১	এফ, পি, এ, বি	ক্লিনিক বেইজ স্যাটেলাইট, এডলেমেন্ড, স্যাটেলাইট (কমিউনিটি), এডুলেসেন্ড, ইনকাম জেনারেটিক (উন্নয়ন) CBBD		১৯৮৭-চলমান
২	মেরী স্টোপস	MR, মা ও শিশু সেবা প্রধান, রোগীর সেবা, প্রজনন সেবা, পরিবার পরিকল্পনা করা হয়।	৩৫০ প্রতিমাস	২০০৮ চলমান
৩	পদক্ষেপ	ঋণ বিতরণ, মানি ট্রান্সপার	৭০৪ জন	২০০৪
৪	সি, এন, আর, এস	ঋণ বিতরণ,	৯৬৯ জন	২০০৬ চলমান
৫	কেয়ার বাংলাদেশ	সৌহার্দ্য (দুর্যোগ কম্পোনেন্ট) কেয়ার জি, এস কে পি, সি, টি, এফ আই (শিক্ষা) nutrition at ceter (পুষ্টি)	৩০,০০০ জন, অন্যান্য- ৩৫৪৭৪/৭৯৮৬১ শিশু, ৪৩৬৬৭-	২০১০ জুন – ২০১৫ ২০১২ ডিসেং – ২০১৫ নভেম্বর অক্টোবর/ ১৩-২০১৫

ক্রমিক নং	এনজিও'র নাম	কি বিষয়ে কাজ করে	উপকারভোগীর সংখ্যা	প্রকল্পগুলোর মেয়াদকাল
			গর্ভবতী ৩৬০০ জন জরীফ প্রক্রিয়া	ডিসেঃ জানুঃ ২০১৪-২০১৪ ডিসেঃ
৬	এফ, আই, ভি, বি, (FIVDB)	কমিউনিটি ক্লিনিক C4D শিশু সুরক্ষা	১৪০৬৪ ৫০০০০০ ৬৭৬	২৫ এপ্রিল ২০১৩- ২৪ এপ্রিল/১৫ ১৩ মার্চ/১৪- ২৮ ফেব্রু/২০১৫ ১ জুলাই/১৩ – ৩০ জুন/ ১৫
৭	ইরা	sharique – good governance L.S.P ( Livefood ) CBSMTHP. ( Conservation ) NFPE ( শিক্ষা ) Rural wash ( স্যানিটেশন ) Ecco কিশোরীদের নিয়ে আয় P.Wash in H T R (water & sanitation) Land rights child and women rightsand advocacy program LHDP ( জেন্ডার ) Election program CBSM THP (HST_ ERA) Lavelihad Shac ( unnoti ) কৃষি বিষয়ক Vegetable ( OWN )	১২৯০ ৭টি ইউ/ পি দোয়ারাবাজার দঃ সুনামগঞ্জ দিরাই  দিরাই টাংগার হাওড় দঃ সুনামগঞ্জ/দিরাই/ শাল্লা দিরাই	ফেব্রু/১১- ফেব্রু/১৪ নভে'০৭ – জুন'১৫ অক্টোবর/৮- জুন/১৫ মার্চ/১৩- নভে/১৬ মার্চ/২০০৭- ডিসে/১৪ ডিসে/১১-নভে/১৪ ফেব্রু /৭ চলমান  জুলাই/১২ –ডিসে/১৩  ফেব্রু/১৩- মার্চ/১৪ জুলাই/ ১৩- মার্চ/১৪ জুলাই/১৩- জুন/১৫ জানু/১৪ organigss
৮	ব্র্যাক	স্বাস্থ্য জনসংখ্যা পুষ্টি কর্মসূচী সামাজিক ক্ষমতায়ন কর্মসূচী শিক্ষা কর্মসূচী ওয়াটার স্যানিটেশন হাইজিং মানব অধিকার ও সহায়ক কর্মসূচী অতি দরিদ্র কর্মসূচী দুর্যোগ পরিবেশন ও জলবায়ু কর্মসূচী সম্মিলিত উন্নয়ন কর্মসূচী মাইক্রো ফাইন্যান্স কর্মসূচী	২০১৩৭৭৮ ২০১৩৭৭৮ ২০১৩৭৭৮ ১২১৬৭৪৪৬ ২০১৩৭৭৮ ১৯৪০৫ ৫০৭৪১৩ ১০২৭৯১ ২০২৭৯১	১৯৭২ চলমান ১৯৭৫ চলমান ১৯৮৫ মার্চ/৭ – অক্টো/১৬ ১৯৭৫ চলমান ২০১০ডিসে-ডিসে/১৫ জুন/১৪- ডিসে/১৮ ২০১১ জানু/ চলমান ১৯৭২ চলমান
৯	সূর্যের হাসি ক্লিনিক	শিশু স্বাস্থ্য মানের স্বাস্থ্য পরিবার পরিকল্পনা	১৫৭৯ প্রতিমাস	
১০	গ্রামীণ শক্তি	চুলা, সৌরবিদ্যুৎ, বায়োগ্যাস		১লা অক্টোবর/২০০০ চলমান
১১	এনজিও ফোরাম ফর পাবলিক হেলথ	ওয়াশ ও স্যানিটেশন	১৪৪৩৫ জন	ডিসে/১১ ইং- নভে/১৪ ইং
১২	এহমান সোসাইটি	ক্ষুদ্রঋণ	৮৫২ জন	এপ্রিল/ ২০১০ হতে চলমান
১৩	স্যানক্রেড ওয়েলফেয়ার ফাউন্ডেশন	ক্ষুদ্রঋণ CDP (স্বাস্থ্য ও কৃষি, জেন্ডার, মানবধিকার	১০,০০০ জন ২০,০০০ জন	১৯৯৭ সাল হতে চলমান জানু/ ৬ হতে ডিসে/২০১৬ পর্যন্ত
১৪	ডাসকো	Sustainable sotion	২,৮৬,০০০	মার্চ/ ১৩ইং- ডিসে/১৫ই

ক্রমিক নং	এনজিও'র নাম	কি বিষয়ে কাজ করে	উপকারভোগীর সংখ্যা	প্রকল্পগুলোর মেয়াদকাল
		for the delivery of safe drinking water (SDSD) project হাইজিন / জেন্ডার/ দুর্যোগ		
১৫	বিডি, এস, সি	ম্যালেরিয়া নিয়ন্ত্রণ কর্মসূচি	২১৫২০০ জন	জুলাই/ ০৭ – জন/ ১৫ ই পযন্ত
১৬	সিলেট সমাজ কল্যাণ সংস্থা	মা ও শিশু স্বাস্থ্য সেবা	২১৬৩ জন	২০০৭ ইং হতে চলমান
১৭	আশা	ক্ষুদ্রঋণ	১৬০০ জন	১৯৯৭ ইং হতে চলমান
১৮	ওয়ার্ল্ড ভিশন বাংলাদেশ	শিশু শ্রম	৩৫০০ জন	অক্টো/১৩- স্পেট/১৬ ইং
১৯	চি, এম, এস, এস	সৌর বিদ্যুৎ	৬০০ জন	মার্চ/২০১১ ইং হতে চলমান
২০	ইসলামিক রিলিফ	স্পন্দরশীপ হ্যানডিকেপ্ড দুর্যোগ কর্মসূচি	৫১৩ জন ১০০ জন ৭২০ জন	২০০২ হতে চলমান জুলাই /১৩ ইং হতে ডিসে/১৪ই জানু/ ১৩ইং – জানু/ ১৬ ইং
২১	কারিতাস	শিক্ষা কার্যক্রম	১৮৩৪ জন	নভে/১১ ইং- নবে/১৭ইং
২২	গ্রামীন ব্যাংক	ক্ষুদ্রঋণ	৪৬৭৩ জন	ফেব্রু/১৯৮৯ হতে চলমান
২৩	প্রতিভা বিকাশ	স্যানিটেশন /নারীর ক্ষমতায়ন / গ্রামীন অবকাঠামো উন্নয়ন		২০০৫ ইং হতে চলমান
২৪	সুজন	হাওর রক্ষা বাধঁ সচেতনতায় সভা সেমিনার করা		২০০৪ ইং হতে চলমান
২৫	পাতা কুঁড়ি	সৌর বিদ্যুৎ	৫৩৬ জন	জুলাই / ১৩ ইং
২৬	পদ্মা	জীবন যাত্রার উন্নয়নের নিরপত্তা প্রদান স্যানিটেশন ও ওয়াশ গর্ভবতী মা ও শিশু নিয়ে	৬০০ পরিবার ১৪০০ পরিবার ৪০০ পরিবার	অক্টো /২০০৭ – জুন/ ১৪ ইং জানু/ ২০০৯ – ডিসে/২০১৫ ইং জানু/ ২০১৪ ইং – ডিসে /১৪ ইং
২৭	আর, ডি, এইচ, সি, এফ	মা ও শিশু স্বাস্থ্য	৩০০ জন	১৯৭৭ ইং হতে চলমান
২৮	দুঃস্থ স্বাস্থ্য কেন্দ্র	সিবিও গঠন প্রশিক্ষন ব্যবস্থা করা	২৮২৭ জন	জানু/১৩ – ডিসে / ২০১৬
২৯	গ্রীড	শিক্ষা কার্যক্রম গ্রামীন জীবন যাত্রার মান উন্নয়ন জন্য	৩৮৫ জন ৪২০ জন	জানু/ ১২ ইং- ডিসে / ১৬ ইং জানু / ১২ ইং- ডিসে/ ১৪ ইং
৩০	উপমা	জীবনযাত্রার মান উন্নয়ন জন্য শিক্ষা কার্যক্রম	৬০০ জন ৪৮০ জন	নভে/২০০৭ হতে চলমান জানু/ ০৯ – ডিসে / ১৬ ইং
৩১	গ্রামীন উন্নয়ন সংস্থা	কম্পিউটার প্রশিক্ষন ব্যবস্থা করা	৮০ জন	২০১১ সাল হতে চলমান
৩২	প্রিপ ট্রাষ্ট	নারীর ক্ষমতায়ন	৪৮ জন	ডিসে / ১১ ইং ডিসে /১৫ইং
৩৩	পল্লী প্রগতি সংসদ	সেলাই প্রশিক্ষণ	১২ জন	জানু / ১৪ ইং – জানু / ১৫ ইং
৩৪	কেসি চাইল্ড	শিক্ষা কার্যক্রম	১৪৮ জন	জানু/০২ ইং হতে চলমান
৩৫	সিলেট যুব একাডেমী	এইচ, আই, ভি, এইডস সম্পর্কে সচেতনতা	২৮৫ জন	জুন/ ০৮ ইং – নভে/ ১৫ ইং
৩৬	জেসিস	জীবিকায়ণ ও খাদ্য নিরাপত্তা নারীর ক্ষমতায়ন	৬০০ জন ৬২৫ জন	জানু ০৭ হতে – জুন / ১৫ ইং

ক্রমিক নং	এনজিও'র নাম	কি বিষয়ে কাজ করে	উপকারভোগীর সংখ্যা	প্রকল্পগুলোর মেয়াদকাল
				মার্চ/১৩ ইং হতে চলমান
৩৭	Voluntary Association for Rural Development (VARD)	Social Intervention towards Sustainable Development (SISD) কিশোরী ক্ষমতায়ন/IGA	১৫৪৫০ জন	জানুয়ারি, ২০১২ হতে ডিসেম্বর, ২০১৪ পর্যন্ত
		Community Managed Disaster Risk Reduction (CMDRR) Phase-II Project লক্ষিত জনগোষ্ঠীর সক্ষমতা বৃদ্ধির মাধ্যমে দুর্যোগ ঝুঁকি হ্রাসকরণ	১১৬০২৪ জন	জানুয়ারি, ২০০৯ হতে জুলাই, ২০১৫ পর্যন্ত
		Promoting Sustainable Agriculture Practices to Strengthen Food Security of the poor and Marginalized Through Accessing Rights (PSAP-SFS- PMTAR) Project (LRP-43) জীবিকায়ন ও খাদ্য অধিকার, ভূমি অধিকার, সুশাসন, নারী ক্ষমতায়ন, দুর্যোগ, শিক্ষা	৫০০০ জন	জানুয়ারি, ২০১২ হতে ডিসেম্বর, ২০২১ পর্যন্ত
		Non Formal Primary Education (NFPE) উপানুষ্ঠানিক প্রাথমিক শিক্ষা কর্মসূচী	৪৮০ জন	জানুয়ারি, ২০১২ হতে ডিসেম্বর, ২০১৬ পর্যন্ত
		Reaching Out of School Children (ROSC) Project শিক্ষা কর্মসূচী (আনন্দ স্কুল)	১৬০৮ ছাত্রছাত্রী	এপ্রিল, ২০১৩ হতে ডিসেম্বর, ২০১৭ পর্যন্ত
		Vulnerable Group Development (VGD)  ভিজিডি কার্ডধারী মহিলাদের সঞ্চয় ব্যবস্থাপনা ও প্রশিক্ষণ প্রদান	৩১৫২ জন	জানু, ২০১৩ থেকে চলমান
		ম্যালেরিয়া নিয়ন্ত্রণ কর্মসূচী  কীট নাশক যুক্ত খানা (LLIN/ITN) ফলোআপ, রক্ত, কাঁচ পরীক্ষা, RDT পরীক্ষা, উঠান বৈঠক, খানা পরিদর্শন	৬৮১২৭ টি পরিবার	২০০৭ ইং থেকে চলমান
		Improved Cook	১০০৫ টি	জানু, ২০১৪ থেকে

ক্রমিক নং	এনজিও'র নাম	কি বিষয়ে কাজ করে	উপকারভোগীর সংখ্যা	প্রকল্পগুলোর মেয়াদকাল
		Stove (ICS) Project উন্নত চুলা সম্প্রসারণ	পরিবার	চলমান
		Economic & Social Empowerment of Extreme Poor (ESEP)	৭৫০০ টি অতিদরিদ্র পরিবার	নভেম্বর ২০১১ হতে চলমান
		নিবিড় চক্ষু সেবা প্রকল্প (সিইএসপি)	৭৪৩৯ জন	জানু, ২০১৩ থেকে চলমান
		Strengthening the Rural Health Service at Grass Root Level of Bangladesh (SRHS- GRLB)	৩৫১১৫ জন	মার্চ, ২০১৪ হতে ফেব্রুয়ারি, ২০১৫ পর্যন্ত

#### খেলার মাঠ

সুনামগঞ্জ জেলায় মোট ১৩০ টি খেলার মাঠ রয়েছে। খেলার মাঠগুলো সুনামগঞ্জ জেলার ১১ টি উপজেলায় অবস্থিত। এর মধ্যে ৩৭ টি খেলার মাঠ বন্যা লেভেলের উপরে হওয়ায় দুর্যোগের সময় এগুলো কাজে লাগে। ঐ সময় মাঠে মানুষ ও পশু সম্পদ আশ্রয় নিতে পারে।  
**উৎসঃ জেলা পরিসংখ্যান অফিস, সুনামগঞ্জ।**

#### কবরস্থান / শ্মশানঘাট

সুনামগঞ্জ জেলায় মোট ১২২৮ টি কবরস্থান ও ২৪৭ টি শ্মশানঘাট রয়েছে। এগুলো সুনামগঞ্জ জেলার ১১ টি উপজেলায় অবস্থিত। অধিকাংশ কবরস্থান বন্যা লেভেলের উপরে হওয়ায় দুর্যোগের সময় বা বর্ষাকালে মৃতদেহ সংকার করা সহজ হয়। অপরপক্ষে, বেশিরভাগ শ্মশানঘাট বন্যা লেভেলের নীচে হওয়ায় দুর্যোগের সময় বা বর্ষাকালে মৃতদেহ সংকার করা কষ্টকর হয়।  
**উৎসঃ জেলা পরিসংখ্যান অফিস, সুনামগঞ্জ।**

#### যোগাযোগ ও পরিবহনের মাধ্যম

জেলার সাথে যোগাযোগের মাধ্যম হল বাস, মিনিবাস, সিএনজি, লেগুনা, মোটর সাইকেল, ট্রাক, পিকআপ, লঞ্চ, নৌকা ও ইঞ্জিনচালিত নৌকা। স্থানীয় জনগণ বাস, মিনিবাস, সিএনজি, লেগুনা, মোটর সাইকেল, লঞ্চ, নৌকা ও ইঞ্জিনচালিত নৌকা ইত্যাদি পরিবহনের মাধ্যমে একস্থান থেকে অন্যস্থানে যাতায়াত করে থাকে। এছাড়া, ট্রাক, পিকআপ, লঞ্চ, ইঞ্জিনচালিত নৌকা ইত্যাদি পরিবহনের মাধ্যমে মালামাল একস্থান থেকে অন্যস্থানে নিয়ে থাকে। সুনামগঞ্জ জেলায় ৩০ টি বাস, ২১৫ টি মিনিবাস, ৩১৫ টি সিএনজি, ৬৪৫ টি লেগুনা, ৩২০০ টি মোটর সাইকেল, ৬০ টি ট্রাক, ১১০ টি পিকআপ, ৮ টি লঞ্চ, ২২৬৩ টি নৌকা ও ২৭৫ টি ইঞ্জিনচালিত নৌকা রয়েছে।  
**উৎসঃ জেলা পরিসংখ্যান অফিস, সুনামগঞ্জ।**

#### বন ও বনায়ন

সুনামগঞ্জ জেলায় মোট ৩০ টি ২০০০ হেক্টর এলাকা জুড়ে বনাঞ্চল রয়েছে। এছাড়া, ১৫০ কিলোমিটার সরকারি রাস্তার পাশে স্ট্রিপ গার্ডেনিং অর্থাৎ বনাঞ্চল রয়েছে। এ বনাঞ্চলে মেহগনি, কড়ই, কদম, আকাশমণি, রেইরট্রি, চাকারশি, হিজল, করচ, মোর্তা, বেত, জারুল ইত্যাদি গাছ রয়েছে। বেসরকারি সংস্থা জামালগঞ্জ উপজেলায় সিএনআরএস হিজল আর করচের ৭.৭৫ একর জমিতে ৮ টি বনাঞ্চল গড়ে তুলেছে। এছাড়া, অত্র জেলার জনগণ বাড়ির চারপাশে নিজ উদ্যোগে বনায়ন করে থাকে।  
**উৎসঃ ফরেন্স্ট রেঞ্জার, সুনামগঞ্জ।**

### ১.৪.৩ আবহাওয়া ও জলবায়ু

#### বৃষ্টিপাতের ধারা

সুনামগঞ্জ জেলার বৃষ্টিপাতের ধারা বিশ্লেষণ করে দেখা গেছে যে, গড় দৈনিক বৃষ্টিপাতের পরিমাণ প্রায় একই রকম। এই অঞ্চলের বার্ষিক গড় বৃষ্টিপাতের পরিমাণ ৪০৫৫ মিলি মিটার। প্রায় সারা বছর জুড়েই বৃষ্টিপাত হয়। মে থেকে সেপ্টেম্বর মাস পর্যন্ত বৃষ্টিপাত বেশি হয়। তবে শীতকালে বৃষ্টিপাত খুবই কম হয়। এ জেলায় গড় বৃষ্টিপাতের পরিমাণ সাধারণতঃ গ্রীষ্মকালে ১৫৩০ মিলি মিটার, বর্ষাকালে ২৮০০ মিলি মিটার এবং শীতকালে ৬৭০ মিলি মিটার বৃষ্টিপাত হয়। এ জেলায় বর্তমানে বৃষ্টিপাতের পরিবর্তন লক্ষ্য করা যাচ্ছে। বৃষ্টিপাতের এ পরিবর্তনের ধারা জলবায়ু পরিবর্তনের ইঙ্গিত বহন করে কিনা সে বিষয়ে আরও গবেষণার প্রয়োজন রয়েছে। বৃষ্টিপাতের ধারা পরিবর্তন হওয়ায় মৌসুমী বৃষ্টিপাতের সময় পিছিয়ে যাচ্ছে, ফলে কৃষি ব্যবস্থার কিছুটা পরিবর্তন হয়েছে, উৎপাদন ব্যয় বেশি হচ্ছে এবং উৎপাদনও কম হচ্ছে। সেইসাথে ফসলে রোগবালাই ও পোকাকার আক্রমণ বেশি হচ্ছে। এতে মানুষের জীবন-জীবিকার উপর নেতিবাচক প্রভাব পড়ছে। **উৎসঃ কৃষি সম্প্রসারণ অধিদপ্তর, সুনামগঞ্জ।**

#### তাপমাত্রা

সুনামগঞ্জ জেলায় গ্রীষ্মকালের সর্বোচ্চ তাপমাত্রা ৩৫ ডিগ্রি সেন্টিগ্রেড এবং সর্বনিম্ন তাপমাত্রা ৩০ ডিগ্রি সেন্টিগ্রেড এবং শীতকালের সর্বোচ্চ তাপমাত্রা ১৫ ডিগ্রি সেন্টিগ্রেড এবং সর্বনিম্ন তাপমাত্রা ১০ ডিগ্রি সেন্টিগ্রেড। বর্তমানে জেলার তাপমাত্রার পরিবর্তন লক্ষ্য করা যাচ্ছে অর্থাৎ তাপমাত্রা দিন দিন বৃদ্ধি পাচ্ছে। এলাকাসবির অভিজ্ঞতা থেকে জানা যায় যে, তাপমাত্রা ক্রমশ বৃদ্ধি পাচ্ছে। বিশেষ করে ৭-৮ বছর তাপমাত্রা এত বেশি বৃদ্ধি পেয়েছে যে মানুষের স্বাভাবিক জীবনযাত্রা ব্যহত হচ্ছে। তাপমাত্রা বৃদ্ধির ফলে কৃষি চাষ পদ্ধতি হুমকির মুখে। এরকম পরিস্থিতি চলতে থাকলে ভবিষ্যতে ঝুঁকি আরো বাড়বে। **উৎসঃ কৃষি সম্প্রসারণ অধিদপ্তর, সুনামগঞ্জ।**

#### ভূ-গর্ভস্থ পানির স্তর

সুনামগঞ্জ জেলায় ভূ-গর্ভস্থ পানির স্তর বর্তমানে ৩৫০ ফুট থেকে ৪০০ ফুট নীচে। জেলায় ভূ-গর্ভস্থ পানির স্তরের পরিবর্তন লক্ষ্য করা যাচ্ছে অর্থাৎ ভূ-গর্ভস্থ পানির স্তর দিন দিন নীচে নেমে যাচ্ছে। পূর্বে এ জেলায় ভূ-গর্ভস্থ পানির স্তর ছিল ১৫০ ফুট থেকে ২৫০ ফুট নীচে। শুল্ক মৌসুমে ভূ-গর্ভস্থ পানির স্তর নীচে নেমে যাওয়ার কারণে অত্র এলাকায় খাবার ও সেচের পানির সংকট দেখা দেয়। **উৎসঃ জনস্বাস্থ্য প্রকৌশল অধিদপ্তর, সুনামগঞ্জ।**

### ১.৪.৪ অন্যান্য

#### ভূমি ও ভূমির ব্যবহার

সুনামগঞ্জ জেলায় মোট ৩৭৪৮৭৭ হেক্টর জমি রয়েছে। তন্মধ্যে আবাদি জমির পরিমাণ ২৭৬৪৩৪ হেক্টর এবং অনাবাদি জমির পরিমাণ ২১২৭২ হেক্টর। আবাদি জমির মধ্যে এক ফসলী জমির পরিমাণ ১৬৮৭০৩ হেক্টর, দু'ফসলী জমির পরিমাণ ৭২৪৫৯ হেক্টর এবং তিন ফসলী জমির পরিমাণ ১৪০০০ হেক্টর। এছাড়া, বসতি এলাকার মোট জমির পরিমাণ ৩৭৩৪৩ হেক্টর। **উৎসঃ কৃষি সম্প্রসারণ অধিদপ্তর, সুনামগঞ্জ।**

#### কৃষি ও খাদ্য

সুনামগঞ্জ জেলার প্রধান ফসলগুলো হলঃ ধান (বোরো, আউশ ও আমন), গোলআলু, শাকসজি, গম, মরিচ, সরিষা, বাদাম ইত্যাদি। জেলার আবাদকৃত ফসলী জমি ও উৎপাদন পরিসংখ্যান (মার্চ, ২০১৪) নিম্নরূপঃ

ক্র/নং	ফসলের নাম	ফসলী জমি (হেক্টরে)	উৎপাদন (মে. টনে)	মন্তব্য
	বোরো	২০০৩৩৭	৩,৩৫,৭৫৭ (চাউল)	
	আমন	৭৮০১৫	১,৯৬,৪৮১ (চাউল)	
	আউশ	৫৬০০	১৩,৪০৬ (চাউল)	
	শীতকালীন সজি	৭৮০০	১৪৩৯৮৬	
	গম	৭৭০	১১৭৫	
	ভুট্টা	২২	৮৮	
	আলু	১৩২৫	২৩৮৫০	
	সরিষা	১৫২২	১৯০৩	
	চিনাবাদাম	১০৯৭	২১৯৪	
	ইক্ষু	১৩০	৬০৬৫	
	মসুর	৮	১০	
	ছোলা	৭	৬	
	মুগ	১০	৮	
	মাসকলাই	৩০৬	৩৮৪	



ক্র/নং	ফসলের নাম	ফসলী জমি (হেক্টরে)	উৎপাদন (মে. টনে)	মন্তব্য
	খেসারি	৪	৫	
	মটর	৭	৭	
	মরিচ	৮২৭	১৩৮১	
	পেয়াজ	১৫১	৯৯৫	
	রসুন	৯৭	৪৮৫	
	আদা	৬৫	২৬৬	
	হলুদ	৭৫	৪৪৩	
	ধনিয়া	৪৬০	৬৫৮	

বিগত বছরে উল্লেখযোগ্য কোন ক্ষয়ক্ষতি হয়নি। অত্র এলাকার প্রধান খাদ্যসমূহ হল- ভাত, মাছ ও শাকসব্জি। **উৎসঃ কৃষি সম্প্রসারণ অধিদপ্তর, সুনামগঞ্জ।**

### নদী

সুনামগঞ্জ জেলার মধ্য দিয়ে ছোট বড় ২৫ টি নদী প্রবাহিত হয়েছে। সুরমা এ জেলার তথা বাংলাদেশের দীর্ঘতম নদী যা জেলার মধ্য দিয়ে বয়ে গিয়েছে বা প্রবাহিত হয়েছে। নদী থাকার কারণে এলাকার যথেষ্ট উন্নয়ন ঘটছে। যেমন প্রচুর মাছ উৎপাদিত হচ্ছে এবং মালামাল পরিবহনে ব্যয় কম হচ্ছে। বালি, পাথর ও মাছ খুব অল্প সময়ে একস্থান থেকে অন্যস্থানে। অপকারের দিক থেকে বলতে গেলে প্রতি বছরে কিছু না কিছু জমি নদীগর্ভে বিলীন হয়ে যাচ্ছে। ফলে আবাদযোগ্য জমির পরিমাণ ক্রমান্বয়ে হ্রাস পাচ্ছে। সুনামগঞ্জ জেলার নদীর তালিকা সংযুক্তি-১০ এ যুক্ত করা হল। **উৎসঃ বাংলাদেশ পানি উন্নয়ন বোর্ড, সুনামগঞ্জ।**

### পুকুর

সুনামগঞ্জ জেলায় ১৭০২৬ টি পুকুর রয়েছে। এসব পুকুরে মাছ চাষ হচ্ছে। এখানে প্রচুর মাছ উৎপাদন হচ্ছে। সবগুলো পুকুর থেকে মাছ বিক্রয় করে প্রতিবছর বিপুল অঙ্কের টাকা আয় হচ্ছে যা সামাজিক উন্নয়নে অগ্রণী ভূমিকা রাখছে। **উৎসঃ জেলা মৎস্য অফিস, সুনামগঞ্জ।**

### খাল

সুনামগঞ্জ জেলার মধ্য দিয়ে ১৩৩ টি খাল প্রবাহিত হয়েছে। উক্ত খালে মাছ বিভিন্ন প্রকারের মাছ পাওয়া যায়। এছাড়া এর পানি দিয়ে হাওরের ধানক্ষেতে সেচ দেয়া হয়। বন্যার সময় পাহাড়ি ঢলে দ্রুত পানি ছড়িয়ে পড়ায় মানুষের জানমালের ক্ষতি হয়। **উৎসঃ জেলা মৎস্য অফিস, সুনামগঞ্জ।**

### বিল

সুনামগঞ্জ জেলায় ৯৭৬ টি বিল রয়েছে। এ বিলগুলোর আকার ২০ একরের উর্ধ্বে ৪২৫ টি এবং ২০ একরের নীচে ৫২৪ টি। সবগুলো বিল সক্রিয়। যার ফলে মাছ চাষে অধিক উৎপাদন সম্ভব হচ্ছে। **উৎসঃ জেলা মৎস্য অফিস, সুনামগঞ্জ।**

### হাওড়

সুনামগঞ্জ জেলায় ১৩০ টি হাওড় রয়েছে। এ হাওড়গুলোর আকার ২০ একরের উর্ধ্বে ৩৭ টি এবং ২০ একরের নীচে ৯৩ টি। সবগুলো হাওড় সক্রিয়। হাওড়গুলোতে বর্ষাকালে মাছ পাওয়া যায় এবং বোরো মৌসুমে ধানচাষ করা হয়। উল্লেখ্য যে, সুনামগঞ্জে বাংলাদেশের এক-পঞ্চমাংশ ধান উৎপন্ন হয়। সুনামগঞ্জ জেলার প্রধান প্রধান হাওড়ের তালিকা সংযুক্তি-১৯ এ যুক্ত করা হল। **উৎসঃ জেলা মৎস্য অফিস, সুনামগঞ্জ।**

### আর্সেনিক দূষণ

সুনামগঞ্জ জেলায় আর্সেনিক দূষণ রয়েছে। দূষণের মাত্রা ৫০ পিপিবি'র উপরে। জেলার ৪৫৯৬ (১৩.৫০%) টি নলকূপে আর্সেনিক পাওয়া গিয়েছে। যার সবগুলোতে লাল কালিতে চিহ্নিত করা হয়েছে। এর ফলে এলাকার জনগণ এগুলোর পানি ব্যবহার করছে না। এতে এ জেলায় কোন আর্সেনিকোসিস রোগের প্রদূর্ভাব ঘটছে না। **উৎসঃ জনস্বাস্থ্য প্রকৌশল অধিদপ্তর, সুনামগঞ্জ।**

### ২.১ দুর্যোগের সার্বিক ইতিহাস

ভৌগলিক অবস্থান ও জলবায়ুর কারণে বিশ্বের মানচিত্রে বাংলাদেশ অন্যতম একটি দুর্যোগপ্রবণ দেশ। এদেশের প্রতিটি জেলাই কমবেশী দুর্যোগে আক্রান্ত হয়। এ জেলাগুলোর মধ্যে সুনামগঞ্জ জেলা অন্যতম। সুনামগঞ্জ হাওরবেষ্টিত নীচু ভূমি ও মেঘালয়ের পাদদেশে অবস্থিত একটি পিছিয়ে পড়া অনগ্রসর জেলা। ভাটির দেশ হিসেবে এ জেলাটি সর্বত্র পরিচিত। ‘মৎস্য, পাথর, ধান সুনামগঞ্জের প্রাণ’ এ প্রবাদটি সর্বজন স্বীকৃত। সুনামগঞ্জ জেলা অত্যন্ত দুর্যোগ ঝুঁকিপ্রবণ এলাকা। এখানকার মানুষের জীবন জীবিকার অন্যতম সঙ্গী হল কৃষি। এখানে উন্নয়নের মূল প্রতিবন্ধকতা হল বিভিন্ন প্রকারের দুর্যোগ। আগাম বন্যা এই উপজেলার প্রধান দুর্যোগ। এছাড়া, এ জেলার উল্লেখযোগ্য দুর্যোগসমূহ হল মৌসুমী বন্যা, বজ্রপাত, নদীভাঙ্গন, কালবৈশাখী ঝড়, আর্সেনিক দূষণ ইত্যাদি।

ব্যাপক মাত্রায় আগাম বন্যা কবলিত একটি এলাকা সুনামগঞ্জ জেলা। বর্ষা মৌসুম শুরু হওয়ার আগেই সীমান্তের ওপার থেকে নেমে আসা পাহাড়ি ঢলে মূলতঃ সুনামগঞ্জে আগাম বন্যার সৃষ্টি হয়। সাধারণতঃ হঠাৎ করে পাহাড়ে মাত্রারিক্ত বৃষ্টি হলে এ অঞ্চলে আগাম বন্যা দেখা দেয়। চৈত্র মাসের শেষের দিকে অথবা বৈশাখ মাসের প্রথম দিকে সাধারণতঃ আগাম বন্যা সংগঠিত হয়ে থাকে। প্রকৃতপক্ষে, অতি বৃষ্টিপাতের ফলে মেঘালয়ের পাহাড়ি ঢল তাহিরপুরের কিংশী নদী দু’ভাগে বিভক্ত হয়ে (কিংশী ও রক্তি নদী), ডলুরার চলতি নদী এবং ছাতকের যাদুকাটা নদী দিয়ে পিয়াইন নদী হয়ে সুরমা নদীতে প্রবেশ করে মূলতঃ সুনামগঞ্জে আগাম বন্যার সৃষ্টি করে। এতে অত্র জেলার বিভিন্ন হাওরের বোরো ফসল নষ্ট হয়। উল্লেখ্য, বিভিন্ন বছর আগাম বন্যা হলেও ২০১৪ সালের আগাম বন্যা ছিল সবচেয়ে ব্যাপক। ২০১০ সালের আগাম বন্যায় ১৩৪৭৫৯ হেক্টর জমির ফসলাদি (সম্পূর্ণ), ১১৮৯৫ হেক্টর জমির ফসলাদি (আংশিক), ৮৬৬৫ টি ঘরবাড়ি (সম্পূর্ণ), ৪৩৭ টি ঘরবাড়ি (আংশিক), ২৯৬ কিঃমিঃ রাস্তা, ৯৯ কিঃমিঃ বেড়ীবাঁধ, ১২৮ টি শিক্ষা প্রতিষ্ঠান, ১১৮ টি ধর্মীয় প্রতিষ্ঠান, ৩৬ টি মৎস্য খামার ক্ষতিগ্রস্ত হয় এবং ২৫২ টি গবাদি পশু মারা যায়। এছাড়া, এই আগাম বন্যায় ৬ জন লোক প্রাণ হারায়। সুনামগঞ্জ জেলা ব্যাপক মাত্রায় মৌসুমী বন্যা কবলিত একটি জেলা। মেঘালয়ের পাহাড়ি ঢল ও প্রচন্ড বৃষ্টিপাতের ফলে আষাঢ় মাস হতে ভাদ্র মাস পর্যন্ত এ জেলায় মৌসুমী বন্যা হয়। বর্ষাকালে পুরো এলাকা পানিতে থৈ থৈ করে। তখন দূর থেকে দেখলে একেকটি গ্রামকে কচুরী পানার মতো মনে হয়। এসময় হাওরে বাতাসের কারণে ঢেউয়ের (আফাল) সৃষ্টি হয়। এতে ঘরবাড়ি, রাস্তাঘাট, ব্রীজ, কালভার্ট, পশু সম্পদ, শিক্ষা প্রতিষ্ঠান, ধর্মীয় প্রতিষ্ঠান, গাছপালা ও বেরীবাধ ক্ষতিগ্রস্ত হয়। এছাড়া, নৌকাডুবিতেও প্রাণহানী ঘটে। সুনামগঞ্জ জেলা মেঘালয়ের সন্নিকটে ও হাওর অধ্যুষিত হওয়ায় বজ্রপাতে এখানে প্রতিবছর অনেক মানুষ মারা যায়। এজন্য এ বিষয়ে সচেতনতা সৃষ্টির পাশাপাশি বজ্র প্রতিরোধক দণ্ড স্থাপন করা দরকার। পাহাড়ি ঢল, বোমা মেশিন দিয়ে অব্যাহত বালি ও পাথর উত্তোলন ও সুরমা নদীর পাড় হতে অতিরিক্ত কালো মাটি (জ্বালানী হিসেবে ব্যবহারের জন্য) উত্তোলনের কারণে মূলতঃ অত্র জেলায় নদী ভাঙ্গন বেড়ে চলেছে। এ জেলার জামালগঞ্জ, বিশ্বম্ভরপুর ও দোয়ারা বাজার উপজেলায় সাধারণতঃ নদী ভাঙ্গন দেখা যায়। এখানে প্রতি বৎসর নদী ভাঙ্গন অব্যাহত থাকে। এ জেলায় নদীভাঙ্গন সাধারণতঃ আষাঢ় মাস হতে পৌষ মাস পর্যন্ত হলেও কার্তিক মাস হতে চৈত্র মাস পর্যন্ত নদী ভাঙ্গন বেশী হয়ে থাকে। এছাড়া, আষাঢ় মাস হতে আশ্বিন মাস পর্যন্ত অল্প পরিমাণে নদী ভাঙ্গন দেখা যায়। এর ফলে এলাকার বাড়িঘর, রাস্তাঘাট, বীজতলা, ফসলের জমি, শিক্ষা প্রতিষ্ঠান, গাছপালা ইত্যাদি ক্ষতিগ্রস্ত হয়। ফলে খাদ্য উৎপাদন ব্যাহত হয়, মানুষ আশ্রয়হীন হয় এবং পরিবেশের ক্ষতি হয়। অব্যাহত নদীভাঙ্গনের ফলে অনেকেই ভিটেমাটি হারিয়ে, আবার কেউ কেউ ফসলী জমি হারিয়ে বর্তমানে যাযাবরের মতো জীবন যাপন করছে। প্রকৃতপক্ষে তারা এখন মানবতর জীবন যাপন করছে। দীর্ঘদিন ধরে এই অব্যাহত নদীভাঙ্গনের কবল থেকে তাদেরকে রক্ষার জন্য সরকারি কিংবা বেসরকারি কোন উদ্যোগ গ্রহণ করা হয়নি। এ জেলায় সাধারণতঃ চৈত্র মাসের শেষ থেকে বৈশাখ মাস পর্যন্ত কালবৈশাখী ঝড় হয়। এর ফলে বোরো ফসল, ঘরবাড়ি, গবাদি পশু ও পাখি, গাছপালা এবং বনজ সম্পদ, বৈদ্যুতিক তার ও খুটি এবং শিক্ষা ও ধর্মীয় প্রতিষ্ঠান ক্ষতিগ্রস্ত হয়। খাদ্য সংকট দেখা দেয়, নৌকা ও লঞ্চ ডুবি হয়ে জানমালের ক্ষতি হয় এবং গো খাদ্যের অভাব দেখা দেয়। সুনামগঞ্জ জেলায় আর্সেনিক দূষণ রয়েছে। দূষণের মাত্রা ৫০ পিপিবি’র উপরে। এ-এলাকায় অগভীর নলকূপগুলোতে মাত্রাতিরিক্ত আর্সেনিক ও আয়রন থাকায় তা মানুষের খাওয়ার কাজে ব্যবহারের অনুপযোগী। চৈত্র-বৈশাখ মাসে এলাকার পানির স্তর নিচে নেমে যাওয়াতে অগভীর নলকূপগুলোতে পানি পাওয়া যায় না এবং গভীর নলকূপগুলোতে পানি উঠাতে খুবই কষ্ট হয়। সবচেয়ে বেশি আর্সেনিক দূষণ পরিলক্ষিত হয় বর্ষার পূর্ববর্তী সময়ে যার মাত্রা হলো ২০০ পিপিবি এবং সর্বনিম্ন পরিলক্ষিত হয় বর্ষাকালে যার মাত্রা হলো ৫০ পিপিবি। আশংকা করা হচ্ছে অদূর ভবিষ্যতে গভীর নলকূপগুলোতেও আর্সেনিক, আয়রনমুক্ত সুপেয় পানি পাওয়া যাবে না। বাংলাদেশ জনস্বাস্থ্য প্রকৌশল অধিদপ্তর, সুনামগঞ্জ কর্তৃক জরীপের ফলাফলে দেখা যায়, জেলার ৩৪০৩৪ টি নলকূপের মধ্যে ৪৫৯৬ টি নলকূপে আর্সেনিক পাওয়া গিয়েছে। যার শতকরা হার হল ১৩.৫০। যদিও এ জেলায় কোন আর্সেনিকোসিস রোগের প্রদূর্ভাব দেখা যায়নি তথাপি বর্তমান জরীপের ফলাফল ভবিষ্যতে উদ্বেগের কারণ হতে পারে। সুনামগঞ্জের প্রতিটি উপজেলায় প্রায় প্রতিবছর দুর্যোগ হয় এবং জনসাধারণের জীবন ও জীবিকার উপর বিরূপ প্রভাব ফেলে। এতে বিভিন্ন প্রকারের উন্নয়ন প্রচেষ্টা বা উদ্যোগ ব্যাহত হয়।

দুর্যোগের নাম	বছর	ক্ষতির পরিমাণ	কোন কোন খাত/উপাদান ক্ষতিগ্রস্ত হয়
আগাম বন্যা	২০০৪ ও ২০১০	২০১০ সালের আগাম বন্যায় ১৩৪৭৫৯ হেক্টর (৪৮.৭৪%) জমির ফসলাদি (সম্পূর্ণ), ১১৮৯৫ হেক্টর (৪.৩০%) জমির ফসলাদি (আংশিক), ৮৬৬৫ টি (১.৯৬%) ঘরবাড়ি (সম্পূর্ণ), ৪৩৭ টি (০.০৯%) ঘরবাড়ি (আংশিক), ২৯৬ কিঃমিঃ (৭.৩৩%) রাস্তা, ৯৯ কিঃমিঃ (৭.২০%) বেড়ীবাঁধ, ১২৮ টি (৪.৪৭%) শিক্ষা প্রতিষ্ঠান, ১১৮ টি (৪.২২%) ধর্মীয় প্রতিষ্ঠান, ৩৬ টি (০.২১%) মৎস্য খামার ক্ষতিগ্রস্ত হয় এবং ২৫২ টি (০.০২%) গবাদি পশু মারা যায়। এছাড়া, এই আগাম বন্যায় ৬ জন (০.০০০২%) লোক প্রাণ হারায়।	রাস্তাঘাট, ব্রীজ, কালভার্ট, ঘরবাড়ি, বীজতলা, ফসলের জমি, পশু সম্পদ, শিক্ষা প্রতিষ্ঠান, ধর্মীয় প্রতিষ্ঠান, গাছপালা, মানব জীবন, বেরীবাধ ও ব্যবসা প্রতিষ্ঠান ক্ষতিগ্রস্ত হয়।
মৌসুমী বন্যা	২০০৪, ২০১২	২০০৪ সালের মৌসুমী বন্যায় ৪৫৫৩ হেক্টর (১.৬৪%) জমির আমন ফসল, ১৭৪.৫ কিঃমিঃ (১২.৭০%) বেড়ীবাঁধ, ১৯১ কিঃমিঃ (৪.৭৩%) রাস্তা, ১৯৪৫৫ টি (৪.৪১%) ঘরবাড়ি (আংশিক), ৮৩ টি (২.৯০%) শিক্ষা প্রতিষ্ঠান, ১৭০ টি (৬.০৮%) ধর্মীয় প্রতিষ্ঠান, ৩০ টি (০.১৭%) মৎস্য খামার ক্ষতিগ্রস্ত হয়, ৯৪০ টি (২.২১%) নলকূপ, ৬৮৪১ টি (২.৭২%) পায়খানা, ৬৪২৫ টি গাছপালা এবং ২৯৩ টি (০.০২%) গবাদি পশু মারা যায়। এছাড়া, এই মৌসুমী বন্যায় ২ জন (০.০০০১%) শিশু প্রাণ হারায়।	রাস্তাঘাট, ব্রীজ, কালভার্ট, ঘরবাড়ি, বীজতলা, ফসলের জমি, পশু সম্পদ, শিক্ষা প্রতিষ্ঠান, ধর্মীয় প্রতিষ্ঠান, গাছপালা ও বেরীবাধ ক্ষতিগ্রস্ত হয়।
বজ্রপাত	২০০১ – ২০১৩ সাল পর্যন্ত	২০০১ – ২০১৩ সাল পর্যন্ত এখানে বজ্রপাতে মোট ১৪০ জন (০.০০৫৬%) মানুষ মারা যায়। এছাড়া, ৩৬২ টি (০.০৩১%) গবাদি পশু মারা যায়।	মানুষ, পশু সম্পদ, গাছপালা ইত্যাদি ক্ষতিগ্রস্ত হয়।
নদী ভাঙ্গন	২০১৩	২০১৩ সালের নদী ভাঙ্গনে ৫১ হেক্টর (০.০১৮%) জমির বোরো ফসল, ৩ কিঃমিঃ (০.০৭৪%) রাস্তা, ৯২ টি (০.০২০%) ঘরবাড়ি ও ৪২ টি (০.০৯৯%) টিউবওয়েল নদীগর্ভে বিলীন যায়।	বাড়িঘর, রাস্তাঘাট, বীজতলা, ফসলের জমি, শিক্ষা প্রতিষ্ঠান, গাছপালা ইত্যাদি ক্ষতিগ্রস্ত হয়।
কালবৈশাখী ঝড়	২০০৬, ২০১০ ও ২০১৪	২০১০ সালের কালবৈশাখী ঝড়ে ১২৫১ হেক্টর (০.৪৫%) জমির বোরো ফসল, ৭৯৬০ টি (১.৮০%) ঘরবাড়ি, ৩৮ টি (১.৩২%) শিক্ষা প্রতিষ্ঠান, ৪০ টি (১.৪৩%) ধর্মীয় প্রতিষ্ঠান, ৯০৯ টি গাছপালা, ৯৭০ টি (০.৩৮%) পায়খানা এবং ৮২ টি বিদ্যুতের খুঁটি ক্ষতিগ্রস্ত হয়।  ২০১৪ সালের কালবৈশাখী ঝড়ে ২০০০	বোরো ফসল, ঘরবাড়ি, গবাদি পশু ও পাখি, গাছপালা এবং বনজ সম্পদ, বৈদ্যুতিক তার ও খুঁটি, শিক্ষা ও ধর্মীয় প্রতিষ্ঠান ক্ষতিগ্রস্ত হয়। এতে প্রাণহানীও ঘটে। খাদ্য সংকট দেখা দেয় এবং নৌকা ও লঞ্চ ডুবি হয়ে জানমালের ক্ষতি হয়।

দুর্যোগের নাম	বছর	ক্ষতির পরিমাণ	কোন কোন খাত/উপাদান ক্ষতিগ্রস্ত হয়
		হেক্টর (০.৭২%) জমির বোরো ফসল (আংশিক), ৫০০ হেক্টর (০.১৮%) জমির বোরো ফসল (সম্পূর্ণ), ৭১৯৭ টি (১.৬৩%) ঘরবাড়ি (সম্পূর্ণ), ৬১৭৫ টি (১.৪০%) ঘরবাড়ি (আংশিক), ১৫ টি (০.৫২%) শিক্ষা প্রতিষ্ঠান (সম্পূর্ণ), ২৫ টি (০.৮৭%) শিক্ষা প্রতিষ্ঠান (আংশিক), ১০ টি (০.৩৫%) ধর্মীয় প্রতিষ্ঠান (সম্পূর্ণ), ১৫ টি (০.৫৩%) ধর্মীয় প্রতিষ্ঠান (আংশিক), ৩২০ টি গাছপালা এবং ৪৫ কি.মি. বিদ্যুতের তার ও খুঁটি ক্ষতিগ্রস্ত হয়। এছাড়া, এই ঝড়ে ৪ জন (০.০০০১%) লোক প্রাণ হারায়।	
আর্সেনিক দূষণ	২০১৪ পর্যন্ত	সুনামগঞ্জ জেলায় আর্সেনিক দূষণ রয়েছে। দূষণের মাত্রা ৫০ পিপিবি এর উপরে। জেলার ৪৫৯৬ (১৩.৫০%) টি নলকূপে আর্সেনিক পাওয়া গিয়েছে। যার সবগুলোতে লাল কালিতে চিহ্নিত করা হয়েছে। এর ফলে এলাকার জনগণ এগুলোর পানি ব্যবহার করছে না। এখন পর্যন্ত এ জেলায় কোন আর্সেনিকোসিস রোগী পাওয়া যায়নি।	আর্সেনিকোসিস রোগ হয়

## ২.২ উপজেলার আপদসমূহ

ক্রমিক	আপদ	অগ্রাধিকার	স্তর
০১	আগাম বন্যা	আগাম বন্যা	১ম
০২	কাল বৈশাখী ঝড়	মৌসুমী বন্যা	২য়
০৩	বজ্রপাত	বজ্রপাত	৩য়
০৪	আর্সেনিক দূষণ	নদী ভাঙ্গন	৪র্থ
০৫	নদী ভাঙ্গন	কাল বৈশাখী ঝড়	৫ম
০৬	মৌসুমী বন্যা	আর্সেনিক দূষণ	৬ষ্ঠ

## ২.৩ বিভিন্ন আপদ ও তার বর্তমান ও ভবিষ্যৎ চিত্র বিস্তারিত বর্ণনাঃ

**আগাম বন্যাঃ** সুনামগঞ্জ হাওরবেষ্টিত নীচু ভূমি ও মেঘালয়ের পাদদেশে অবস্থিত একটি পিছিয়ে পড়া অনগ্রসর জেলা। ব্যাপক মাত্রায় আগাম বন্যা কবলিত একটি এলাকা সুনামগঞ্জ জেলা। বর্ষা মৌসুম শুরু হওয়ার আগেই সীমান্তের ওপার থেকে নেমে আসা পাহাড়ি ঢলে মূলতঃ সুনামগঞ্জে আগাম বন্যার সৃষ্টি হয়। সাধারণতঃ হঠাৎ করে পাহাড়ে মাত্রারিক্ত বৃষ্টি হলে এ অঞ্চলে আগাম বন্যা দেখা দেয়। চৈত্র মাসের শেষের দিকে অথবা বৈশাখ মাসের প্রথম দিকে সাধারণতঃ আগাম বন্যা সংগঠিত হয়ে থাকে। প্রকৃতপক্ষে, অতি বৃষ্টিপাতের ফলে মেঘালয়ের পাহাড়ি ঢল তাহিরপুরের কিংশী নদী দু'ভাগে বিভক্ত হয়ে (কিংশী ও রক্তি নদী), ডলুরার চলতি নদী এবং ছাতকের যাদুকাটা নদী দিয়ে পিয়াইন নদী হয়ে সুরমা নদীতে প্রবেশ করে মূলতঃ সুনামগঞ্জে আগাম বন্যার সৃষ্টি করে। এতে অত্র জেলার বিভিন্ন হাওরের বোরো ফসল নষ্ট হয়।

আগাম বন্যায় এলাকার কৃষি, মৎস্য, অবকাঠামো, আবাসন, শিক্ষা, যোগাযোগ প্রভৃতি খাতের ব্যাপক ক্ষতি সাধিত হয়। এতে মানুষের জীবিকার উপর নেতিবাচক প্রভাব ফেলে। এসময় গো-খাদ্যের সংকট দেখা দেয়, দিনমজুরদের কর্মসংস্থানের সুযোগ কমে আসে এবং ব্যবসায় মন্দা দেখা দেয়। ২০১০ সালের আগাম বন্যায় ১৩৪৭৫৯ হেক্টর জমির ফসলাদি (সম্পূর্ণ), ১১৮৯৫ হেক্টর জমির ফসলাদি (আংশিক), ৮৬৬৫ টি ঘরবাড়ি (সম্পূর্ণ), ৪৩৭ টি ঘরবাড়ি (আংশিক), ২৯৬ কিঃমিঃ রাস্তা, ৯৯ কিঃমিঃ বেড়ীবাঁধ, ১২৮ টি শিক্ষা

প্রতিষ্ঠান, ১১৮ টি ধর্মীয় প্রতিষ্ঠান, ৩৬ টি মৎস্য খামার ক্ষতিগ্রস্ত হয় এবং ২৫২ টি গবাদি পশু মারা যায়। এছাড়া, এই আগাম বন্যায় ৬ জন লোক প্রাণ হারায়। অত্র জেলার ২০১০ সালের আগাম বন্যায় উপজেলাভিত্তিক ক্ষয়ক্ষতির পরিমাণ নিম্নরূপঃ

#### সুনামগঞ্জ সদর উপজেলা

২০১০ সালের আগাম বন্যায় সুনামগঞ্জ জেলার সুনামগঞ্জ সদর উপজেলায় ৯৭৯৩ হেক্টর জমির ফসলাদি (সম্পূর্ণ), ১১৮৭ হেক্টর জমির ফসলাদি (আংশিক) ও ১০ টি ধর্মীয় প্রতিষ্ঠান ক্ষতিগ্রস্ত হয় যার ফলে ১৭৩৪৪ কৃষক পরিবার প্রত্যক্ষ এবং পরোক্ষভাবে ক্ষতিগ্রস্ত হয়।

#### শাল্লা উপজেলা

সুনামগঞ্জ জেলার শাল্লা উপজেলায় ২০১০ সালের আগাম বন্যায় ১৫৯৮৪ হেক্টর জমির ফসলাদি (সম্পূর্ণ), ৪৯১৬ হেক্টর জমির ফসলাদি (আংশিক), ২৭ কিঃমিঃ রাস্তা এবং ১৯ কিঃমিঃ বেড়ীবীধ ক্ষতিগ্রস্ত হয়। যার ফলে ১৩১৯৫ কৃষক পরিবার প্রত্যক্ষ এবং পরোক্ষভাবে ক্ষতিগ্রস্ত হয়।

#### দিরাই উপজেলা

২০১০ সালের আগাম বন্যায় সুনামগঞ্জ জেলার দিরাই উপজেলায় ১০৪১৬ হেক্টর জমির ফসলাদি (সম্পূর্ণ), ৫৮৪ হেক্টর জমির ফসলাদি (আংশিক), ৪৭ টি ঘরবাড়ি (সম্পূর্ণ), ১০২ টি ঘরবাড়ি (আংশিক), ৫ কিঃমিঃ বেড়ীবীধ, ৩ টি শিক্ষা প্রতিষ্ঠান, ৭ টি ধর্মীয় প্রতিষ্ঠান, ক্ষতিগ্রস্ত হয়। যার ফলে ১৪৪১২ কৃষক পরিবার প্রত্যক্ষ এবং পরোক্ষভাবে ক্ষতিগ্রস্ত হয়।

#### জামালগঞ্জ উপজেলা

সুনামগঞ্জ জেলার জামালগঞ্জ উপজেলায় ২০১০ সালের আগাম বন্যায় ২৪৭৩৪ হেক্টর জমির ফসলাদি (সম্পূর্ণ), ৫৪৭২ টি ঘরবাড়ি (সম্পূর্ণ), ৭৪ কিঃমিঃ রাস্তা, ৩৮ টি শিক্ষা প্রতিষ্ঠান, ৫৮ টি ধর্মীয় প্রতিষ্ঠান, ১৫ টি মৎস্য খামার ক্ষতিগ্রস্ত হয় এবং ১২৯ টি গবাদি পশু মারা যায়। এছাড়া, এই আগাম বন্যায় ১ জন লোক প্রাণ হারায়। যার ফলে ৯৫৫০ কৃষক পরিবার প্রত্যক্ষ এবং পরোক্ষভাবে ক্ষতিগ্রস্ত হয়।

#### দক্ষিণ সুনামগঞ্জ উপজেলা

২০১০ সালের আগাম বন্যায় সুনামগঞ্জ জেলার দক্ষিণ সুনামগঞ্জ উপজেলায় ১৪৩৮০ হেক্টর জমির ফসলাদি (সম্পূর্ণ), ১৩২০ হেক্টর জমির ফসলাদি (আংশিক), ৪৪ কিঃমিঃ রাস্তা, ১৭ টি শিক্ষা প্রতিষ্ঠান ও ১৫ টি ধর্মীয় প্রতিষ্ঠান ক্ষতিগ্রস্ত হয়। যার ফলে ১৭৬১৮ কৃষক পরিবার প্রত্যক্ষ এবং পরোক্ষভাবে ক্ষতিগ্রস্ত হয়।

#### বিশ্বম্ভরপুর উপজেলা

সুনামগঞ্জ জেলার বিশ্বম্ভরপুর উপজেলায় ২০১০ সালের আগাম বন্যায় ৩০২০ হেক্টর জমির ফসলাদি (সম্পূর্ণ), ৭১০ টি ঘরবাড়ি (সম্পূর্ণ), ১৭ কিঃমিঃ রাস্তা ও ২ টি ধর্মীয় প্রতিষ্ঠান ক্ষতিগ্রস্ত হয়। যার ফলে ৮২১৪ কৃষক পরিবার প্রত্যক্ষ এবং পরোক্ষভাবে ক্ষতিগ্রস্ত হয়।

#### দোয়ারাবাজার উপজেলা

২০১০ সালের আগাম বন্যায় সুনামগঞ্জ জেলার দোয়ারাবাজার উপজেলায় ৬৭৪৫ হেক্টর জমির ফসলাদি (সম্পূর্ণ), ৬১৫ হেক্টর জমির ফসলাদি (আংশিক), ১৫ কিঃমিঃ বেড়ীবীধ, ১৪ টি শিক্ষা প্রতিষ্ঠান এবং ১৭ টি ধর্মীয় প্রতিষ্ঠান ক্ষতিগ্রস্ত হয়। এছাড়া, এই আগাম বন্যায় ১ জন লোক প্রাণ হারায়। যার ফলে ৯৩৯২ কৃষক পরিবার প্রত্যক্ষ এবং পরোক্ষভাবে ক্ষতিগ্রস্ত হয়।

#### ধর্মপাশা উপজেলা

সুনামগঞ্জ জেলার ধর্মপাশা উপজেলায় ২০১০ সালের আগাম বন্যায় ২২৩৫০ হেক্টর জমির ফসলাদি (সম্পূর্ণ), ২৪৩২ টি ঘরবাড়ি (সম্পূর্ণ), ৭৩ কিঃমিঃ রাস্তা, ৪১ কিঃমিঃ বেড়ীবীধ, ৩৮ টি শিক্ষা প্রতিষ্ঠান, ১ টি ধর্মীয় প্রতিষ্ঠান, ২১ টি মৎস্য খামার ক্ষতিগ্রস্ত হয় এবং ১২৩ টি গবাদি পশু মারা যায়। যার ফলে ২২৮৩৭ কৃষক পরিবার প্রত্যক্ষ এবং পরোক্ষভাবে ক্ষতিগ্রস্ত হয়।

#### ছাতক উপজেলা

২০১০ সালের আগাম বন্যায় সুনামগঞ্জ জেলার ছাতক উপজেলায় ৯০২০ হেক্টর জমির ফসলাদি (সম্পূর্ণ), ৫৪০ হেক্টর জমির ফসলাদি (আংশিক), ৩০০ টি ঘরবাড়ি (আংশিক), ৪১ কিঃমিঃ রাস্তা, ৩ টি শিক্ষা প্রতিষ্ঠান এবং ৮ টি ধর্মীয় প্রতিষ্ঠান ক্ষতিগ্রস্ত হয়। যার ফলে ১০৬৭৫ কৃষক পরিবার প্রত্যক্ষ এবং পরোক্ষভাবে ক্ষতিগ্রস্ত হয়।

#### জগন্নাথপুর উপজেলা

সুনামগঞ্জ জেলার জগন্নাথপুর উপজেলায় ২০১০ সালের আগাম বন্যায় ৭৯৮০ হেক্টর জমির ফসলাদি (সম্পূর্ণ), ১২০ হেক্টর জমির ফসলাদি (আংশিক), ৪ টি ঘরবাড়ি (সম্পূর্ণ), ৩৫ টি ঘরবাড়ি (আংশিক) এবং ৩ কিঃমিঃ বেড়ীবীধ ক্ষতিগ্রস্ত হয়। যার ফলে ১৪৩৭১ কৃষক পরিবার প্রত্যক্ষ এবং পরোক্ষভাবে ক্ষতিগ্রস্ত হয়।



## তাহিরপুর উপজেলা

২০১০ সালের আগাম বন্যায় সুনামগঞ্জ জেলার তাহিরপুর উপজেলায় ১০৩৩৭ হেক্টর জমির ফসলাদি (সম্পূর্ণ), ২৬১৩ হেক্টর জমির ফসলাদি (আংশিক), ২০ কিঃমিঃ রাস্তা এবং ১৬ কিঃমিঃ বেড়ীবীধ ক্ষতিগ্রস্ত হয়। এছাড়া, এই আগাম বন্যায় ৪ জন লোক প্রাণ হারায়। যার ফলে ১৬৫৩২ কৃষক পরিবার প্রত্যক্ষ এবং পরোক্ষভাবে ক্ষতিগ্রস্ত হয়।

জলবায়ু পরিবর্তনের কারণে ভবিষ্যতে আগাম বন্যা ঘন ঘন হতে পারে এবং এর ব্যাপকতাও বৃদ্ধি পেতে পারে। এতে বোরো ফসল ক্ষতিগ্রস্ত হতে পারে যা মানুষের জীবিকার উপর ব্যাপক নেতিবাচক প্রভাব ফেলতে পারে। এসময় গো-খাদ্যের ব্যাপক সংকট দেখা দিতে পারে, দিনমজুরদের কর্মসংস্থানের সুযোগ আরো কমে আসতে পারে এবং ব্যবসায়ের মন্দা দেখা দিতে পারে। ভবিষ্যতে অত্র জেলায় আগাম বন্যায় উপজেলাভিত্তিক যেরূপ ক্ষয়ক্ষতি হওয়ার সম্ভাবনা রয়েছে তা নিম্নরূপঃ

## সুনামগঞ্জ সদর উপজেলা

প্রবল বর্ষণ ও মেঘালয়ের পাহাড়ি ঢলের ফলে আগাম বন্যা হলে কিংবা ২০১০ সালের আগাম বন্যার মতো বন্যা আঘাত হানলে সুনামগঞ্জ জেলার সুনামগঞ্জ সদর উপজেলায় ১১৩৭৯ হেক্টর জমির ফসলাদি (সম্পূর্ণ), ২৪৮২ হেক্টর জমির ফসলাদি (আংশিক), ১০৭ টি ঘরবাড়ি (সম্পূর্ণ), ২৫৭ টি ঘরবাড়ি (আংশিক), ৪০ কিঃমিঃ রাস্তা, ১০ কিঃমিঃ বেড়ীবীধ, ২৫ টি শিক্ষা প্রতিষ্ঠান, ১৪ টি ধর্মীয় প্রতিষ্ঠান, ৫ টি মৎস্য খামার ক্ষতিগ্রস্ত হতে পারে এবং ১৫০ টি গবাদি পশু মারা যেতে পারে। এর ফলে ১৯৫৩২ কৃষক পরিবার প্রত্যক্ষ এবং পরোক্ষভাবে ক্ষতিগ্রস্ত হতে পারে।

## শাল্লা উপজেলা

প্রবল বর্ষণ ও মেঘালয়ের পাহাড়ি ঢলের ফলে আগাম বন্যা হলে কিংবা ২০১০ সালের আগাম বন্যার মতো বন্যা আঘাত হানলে সুনামগঞ্জ জেলার শাল্লা উপজেলায় ১৬৬২১ হেক্টর জমির ফসলাদি (সম্পূর্ণ), ৫১১২ হেক্টর জমির ফসলাদি (আংশিক), ৫৭০ টি ঘরবাড়ি (সম্পূর্ণ), ১৬৬২ টি ঘরবাড়ি (আংশিক), ৩৩ কিঃমিঃ রাস্তা, ২২ কিঃমিঃ বেড়ীবীধ, ১৫ টি শিক্ষা প্রতিষ্ঠান, ২২ টি ধর্মীয় প্রতিষ্ঠান, ৩ টি মৎস্য খামার ক্ষতিগ্রস্ত হতে পারে এবং ১২০ টি গবাদি পশু মারা যেতে পারে। এর ফলে ১৪৬৭২ কৃষক পরিবার প্রত্যক্ষ এবং পরোক্ষভাবে ক্ষতিগ্রস্ত হতে পারে।

## দিরাই উপজেলা

প্রবল বর্ষণ ও মেঘালয়ের পাহাড়ি ঢলের ফলে আগাম বন্যা হলে কিংবা ২০১০ সালের আগাম বন্যার মতো বন্যা আঘাত হানলে সুনামগঞ্জ জেলার দিরাই উপজেলায় ১১৫১৯ হেক্টর জমির ফসলাদি (সম্পূর্ণ), ৬৯৭ হেক্টর জমির ফসলাদি (আংশিক), ৫৫ টি ঘরবাড়ি (সম্পূর্ণ), ১৮০ টি ঘরবাড়ি (আংশিক), ২২ কিঃমিঃ রাস্তা, ৮ কিঃমিঃ বেড়ীবীধ, ১০ টি শিক্ষা প্রতিষ্ঠান, ১২ টি ধর্মীয় প্রতিষ্ঠান, ২ টি মৎস্য খামার ক্ষতিগ্রস্ত হতে পারে এবং ১৭০ টি গবাদি পশু মারা যেতে পারে। এর ফলে ১৫১৭৯ কৃষক পরিবার প্রত্যক্ষ এবং পরোক্ষভাবে ক্ষতিগ্রস্ত হতে পারে।

## জামালগঞ্জ উপজেলা

প্রবল বর্ষণ ও মেঘালয়ের পাহাড়ি ঢলের ফলে আগাম বন্যা হলে কিংবা ২০১০ সালের আগাম বন্যার মতো বন্যা আঘাত হানলে সুনামগঞ্জ জেলার জামালগঞ্জ উপজেলায় ২৫৬৩৯ হেক্টর জমির ফসলাদি (সম্পূর্ণ), ৩৬৮ হেক্টর জমির ফসলাদি (আংশিক), ৫৭৭১ টি ঘরবাড়ি (সম্পূর্ণ), ৫১০ টি ঘরবাড়ি (আংশিক), ৮০ কিঃমিঃ রাস্তা, ১৭ কিঃমিঃ বেড়ীবীধ, ৪২ টি শিক্ষা প্রতিষ্ঠান, ৬২ টি ধর্মীয় প্রতিষ্ঠান, ২০ টি মৎস্য খামার ক্ষতিগ্রস্ত হতে পারে এবং ১৪৪ টি গবাদি পশু মারা যেতে পারে। এর ফলে ১২৩৪১ কৃষক পরিবার প্রত্যক্ষ এবং পরোক্ষভাবে ক্ষতিগ্রস্ত হতে পারে।

## দক্ষিণ সুনামগঞ্জ উপজেলা

প্রবল বর্ষণ ও মেঘালয়ের পাহাড়ি ঢলের ফলে আগাম বন্যা হলে কিংবা ২০১০ সালের আগাম বন্যার মতো বন্যা আঘাত হানলে সুনামগঞ্জ জেলার দক্ষিণ সুনামগঞ্জ উপজেলায় ১৫১৩২ হেক্টর জমির ফসলাদি (সম্পূর্ণ), ১৪৩৭ হেক্টর জমির ফসলাদি (আংশিক), ৫২ টি ঘরবাড়ি (সম্পূর্ণ), ৩২৭ টি ঘরবাড়ি (আংশিক), ৬২ কিঃমিঃ রাস্তা, ৫ কিঃমিঃ বেড়ীবীধ, ২০ টি শিক্ষা প্রতিষ্ঠান, ২২ টি ধর্মীয় প্রতিষ্ঠান, ২ টি মৎস্য খামার ক্ষতিগ্রস্ত হতে পারে এবং ১৬৭ টি গবাদি পশু মারা যেতে পারে। এর ফলে ১৮১২০ কৃষক পরিবার প্রত্যক্ষ এবং পরোক্ষভাবে ক্ষতিগ্রস্ত হতে পারে।

## বিশ্বম্ভরপুর উপজেলা

প্রবল বর্ষণ ও মেঘালয়ের পাহাড়ি ঢলের ফলে আগাম বন্যা হলে কিংবা ২০১০ সালের আগাম বন্যার মতো বন্যা আঘাত হানলে সুনামগঞ্জ জেলার বিশ্বম্ভরপুর উপজেলায় ৩২৪৩ হেক্টর জমির ফসলাদি (সম্পূর্ণ), ১৭৯২ হেক্টর জমির ফসলাদি (আংশিক), ১৩৪৫ টি ঘরবাড়ি (সম্পূর্ণ), ৬৭৬ টি ঘরবাড়ি (আংশিক), ৩৮ কিঃমিঃ রাস্তা, ৯ কিঃমিঃ বেড়ীবীধ, ১৮ টি শিক্ষা প্রতিষ্ঠান, ২৪ টি ধর্মীয় প্রতিষ্ঠান, ৩ টি মৎস্য খামার ক্ষতিগ্রস্ত হতে পারে এবং ৭০ টি গবাদি পশু মারা যেতে পারে। এর ফলে ৯১৬৮ কৃষক পরিবার প্রত্যক্ষ এবং পরোক্ষভাবে ক্ষতিগ্রস্ত হতে পারে।



### দোয়ারাবাজার উপজেলা

প্রবল বর্ষণ ও মেঘালয়ের পাহাড়ি ঢলের ফলে আগাম বন্যা হলে কিংবা ২০১০ সালের আগাম বন্যার মতো বন্যা আঘাত হানলে সুনামগঞ্জ জেলার দোয়ারাবাজার উপজেলায় ৬৯৪৬ হেক্টর জমির ফসলাদি (সম্পূর্ণ), ৭৮৬ হেক্টর জমির ফসলাদি (আংশিক), ৭৫ টি ঘরবাড়ি (সম্পূর্ণ), ৪৫২ টি ঘরবাড়ি (আংশিক), ৩৪ কিঃমিঃ রাস্তা, ১৭ কিঃমিঃ বেড়ীবাঁধ, ১৯ টি শিক্ষা প্রতিষ্ঠান, ২৭ টি ধর্মীয় প্রতিষ্ঠান, ৫ টি মৎস্য খামার ক্ষতিগ্রস্ত হতে পারে এবং ১৫৫ টি গবাদি পশু মারা যেতে পারে। এর ফলে ১০১৮০ কৃষক পরিবার প্রত্যক্ষ এবং পরোক্ষভাবে ক্ষতিগ্রস্ত হতে পারে।

### ধর্মপাশা উপজেলা

প্রবল বর্ষণ ও মেঘালয়ের পাহাড়ি ঢলের ফলে আগাম বন্যা হলে কিংবা ২০১০ সালের আগাম বন্যার মতো বন্যা আঘাত হানলে সুনামগঞ্জ জেলার ধর্মপাশা উপজেলায় ২৩৬৭০ হেক্টর জমির ফসলাদি (সম্পূর্ণ), ৩৫২ হেক্টর জমির ফসলাদি (আংশিক), ২৫৫২ টি ঘরবাড়ি (সম্পূর্ণ), ১১৭৭ টি ঘরবাড়ি (আংশিক), ৯৩ কিঃমিঃ রাস্তা, ৪৫ কিঃমিঃ বেড়ীবাঁধ, ৪০ টি শিক্ষা প্রতিষ্ঠান, ৭ টি ধর্মীয় প্রতিষ্ঠান, ২৩ টি মৎস্য খামার ক্ষতিগ্রস্ত হতে পারে এবং ১৮৯ টি গবাদি পশু মারা যেতে পারে। এর ফলে ২৩২৪০ কৃষক পরিবার প্রত্যক্ষ এবং পরোক্ষভাবে ক্ষতিগ্রস্ত হতে পারে।

### ছাতক উপজেলা

প্রবল বর্ষণ ও মেঘালয়ের পাহাড়ি ঢলের ফলে আগাম বন্যা হলে কিংবা ২০১০ সালের আগাম বন্যার মতো বন্যা আঘাত হানলে সুনামগঞ্জ জেলার ছাতক উপজেলায় ১০২১১ হেক্টর জমির ফসলাদি (সম্পূর্ণ), ৬৬৭ হেক্টর জমির ফসলাদি (আংশিক), ৩০৭ টি ঘরবাড়ি (সম্পূর্ণ), ১৩৫৭ টি ঘরবাড়ি (আংশিক), ৬০ কিঃমিঃ রাস্তা, ৮ কিঃমিঃ বেড়ীবাঁধ, ৭ টি শিক্ষা প্রতিষ্ঠান, ১২ টি ধর্মীয় প্রতিষ্ঠান, ৪ টি মৎস্য খামার ক্ষতিগ্রস্ত হতে পারে এবং ২৬৮ টি গবাদি পশু মারা যেতে পারে। এর ফলে ১১৩৪৮ কৃষক পরিবার প্রত্যক্ষ এবং পরোক্ষভাবে ক্ষতিগ্রস্ত হতে পারে।

### জগন্নাথপুর উপজেলা

প্রবল বর্ষণ ও মেঘালয়ের পাহাড়ি ঢলের ফলে আগাম বন্যা হলে কিংবা ২০১০ সালের আগাম বন্যার মতো বন্যা আঘাত হানলে সুনামগঞ্জ জেলার জগন্নাথপুর উপজেলায় ৮৮৯১ হেক্টর জমির ফসলাদি (সম্পূর্ণ), ২১০ হেক্টর জমির ফসলাদি (আংশিক), ১৫২ টি ঘরবাড়ি (সম্পূর্ণ), ২০৫ টি ঘরবাড়ি (আংশিক), ২০ কিঃমিঃ রাস্তা, ৭ কিঃমিঃ বেড়ীবাঁধ, ৫ টি শিক্ষা প্রতিষ্ঠান, ৮ টি ধর্মীয় প্রতিষ্ঠান, ২ টি মৎস্য খামার ক্ষতিগ্রস্ত হতে পারে এবং ১২২ টি গবাদি পশু মারা যেতে পারে। এর ফলে ১৬১০২ কৃষক পরিবার প্রত্যক্ষ এবং পরোক্ষভাবে ক্ষতিগ্রস্ত হতে পারে।

### তাহিরপুর উপজেলা

প্রবল বর্ষণ ও মেঘালয়ের পাহাড়ি ঢলের ফলে আগাম বন্যা হলে কিংবা ২০১০ সালের আগাম বন্যার মতো বন্যা আঘাত হানলে সুনামগঞ্জ জেলার তাহিরপুর উপজেলায় ১১৪৮৯ হেক্টর জমির ফসলাদি (সম্পূর্ণ), ২৭০৩ হেক্টর জমির ফসলাদি (আংশিক), ১৭০ টি ঘরবাড়ি (সম্পূর্ণ), ৩৫৩ টি ঘরবাড়ি (আংশিক), ৪৫ কিঃমিঃ রাস্তা, ১৮ কিঃমিঃ বেড়ীবাঁধ, ১২ টি শিক্ষা প্রতিষ্ঠান, ১৫ টি ধর্মীয় প্রতিষ্ঠান, ৪ টি মৎস্য খামার ক্ষতিগ্রস্ত হতে পারে এবং ১৩২ টি গবাদি পশু মারা যেতে পারে। এর ফলে ১৭০৭৯ কৃষক পরিবার প্রত্যক্ষ এবং পরোক্ষভাবে ক্ষতিগ্রস্ত হতে পারে।

**মৌসুমী বন্যাঃ** সুনামগঞ্জ জেলা ব্যাপক মাত্রায় বন্যা কবলিত একটি এলাকা। বর্ষা মৌসুমে অতি বৃষ্টিপাতের ফলে মেঘালয়ের পাহাড়ি ঢলে মূলতঃ অত্র জেলায় মৌসুমী বন্যার সৃষ্টি হয়। এখানে সাধারণতঃ আষাঢ় মাস হতে আশ্বিন মাস পর্যন্ত বন্যা অব্যাহত থাকে। যার ফলে এলাকার কৃষি, মৎস্য, অবকাঠামো, আবাসন, শিক্ষা, যোগাযোগ প্রভৃতি খাতের ব্যাপক ক্ষতি সাধিত হয়। বর্ষাকালে পুরো এলাকা পানিতে খেঁ খেঁ করে। তখন দূর থেকে দেখলে একেকটি গ্রামকে কচুরী পানার মতো মনে হয়। এসময় হাওরে বাতাসের কারণে ঢেউয়ের (আফাল) সৃষ্টি হয়। এতে বসতভিটা, রাস্তাঘাট ও বেড়ীবাধ ক্ষতিগ্রস্ত হয়। এছাড়া, নৌকাডুবিতেও প্রাণহানী ঘটে।

মৌসুমী বন্যায় এলাকার কৃষি, স্বাস্থ্য, অবকাঠামো, আবাসন, শিক্ষা, যোগাযোগ, প্রভৃতি খাতের ব্যাপক ক্ষতি সাধিত হয়। বিশুদ্ধ পানির অভাবে মানুষের পানিবাহিত রোগ ও গবাদি পশুর বিভিন্ন ধরনের রোগবালাই দেখা দেয়; বাসস্থানের সংকট এবং গো-খাদ্যের সংকট দেখা দেয়। এসময় পশুপাখির প্রাণহানীও ঘটে। এছাড়া মৃতদেহ সংকারে অসুবিধা হয়। প্রতি বছর বন্যা হলেও ২০০৪ সালের বন্যা ছিল সবচেয়ে ব্যাপক। উল্লেখ্য, এ জেলায় ২০০৪ সালের মৌসুমী বন্যায় ৪৫৫৩ হেক্টর জমির আমন ফসল, ১৭৪.৫ কিঃমিঃ বেড়ীবাঁধ, ১৯১ কিঃমিঃ রাস্তা, ১৯৪৫৫ টি ঘরবাড়ি (আংশিক), ৮৩ টি শিক্ষা প্রতিষ্ঠান, ১৭০ টি ধর্মীয় প্রতিষ্ঠান, ৩০ টি মৎস্য খামার ক্ষতিগ্রস্ত হয়, ৯৪০ টি নলকূপ, ৬৮৪১ টি পায়খানা, ৬৪২৫ টি গাছপালা এবং ২৯৩ টি গবাদি পশু মারা যায়। এছাড়া, এই মৌসুমী বন্যায় ২ জন শিশু প্রাণ হারায়। অত্র জেলার ২০০৪ সালের মৌসুমী বন্যায় উপজেলাভিত্তিক ক্ষয়ক্ষতির পরিমাণ নিম্নরূপঃ

### সুনামগঞ্জ সদর উপজেলা

২০০৪ সালের মৌসুমী বন্যায় সুনামগঞ্জ জেলার সুনামগঞ্জ সদর উপজেলায় ২২০ হেক্টর জমির আমন ফসল, ৭ কিঃমিঃ বেড়ীবাঁধ, ৮ কিঃমিঃ রাস্তা, ৩৭২ টি ঘরবাড়ি (আংশিক), ৫ টি শিক্ষা প্রতিষ্ঠান, ৮ টি ধর্মীয় প্রতিষ্ঠান, ৫ টি মৎস্য খামার, ৭৬ টি নলকূপ, ১০৮৫ টি

পায়খানা ও ২৭০ টি গাছপালা ক্ষতিগ্রস্ত হয় এবং ২৫ টি গবাদি পশু মারা যায়। যার ফলে ৬৯৩৭ পরিবার প্রত্যক্ষ এবং পরোক্ষভাবে ক্ষতিগ্রস্ত হয়।

### শাল্লা উপজেলা

সুনামগঞ্জ জেলার শাল্লা উপজেলায় ২০০৪ সালের মৌসুমী বন্যায় ৫৪ কিঃমিঃ বেড়ীবাঁধ, ১৩ কিঃমিঃ রাস্তা, ১১৫৯২ টি ঘরবাড়ি (আংশিক), ১১ টি শিক্ষা প্রতিষ্ঠান, ২৭ টি ধর্মীয় প্রতিষ্ঠান, ১০০ টি নলকূপ, ১২৮৭ টি পায়খানা এবং ৪৮৬৮ টি গাছপালা ক্ষতিগ্রস্ত হয়। যার ফলে ৪০৫৯ পরিবার প্রত্যক্ষ এবং পরোক্ষভাবে ক্ষতিগ্রস্ত হয়।

### দিরাই উপজেলা

২০০৪ সালের মৌসুমী বন্যায় সুনামগঞ্জ জেলার দিরাই উপজেলায় ১৪০ হেক্টর জমির আমন ফসল, ১০ কিঃমিঃ বেড়ীবাঁধ, ৫ কিঃমিঃ রাস্তা, ২১৪ টি ঘরবাড়ি (আংশিক), ২ টি শিক্ষা প্রতিষ্ঠান, ৫ টি ধর্মীয় প্রতিষ্ঠান, ৭ টি মৎস্য খামার, ২৫ টি নলকূপ, ৩৭৩ টি পায়খানা ও ১৩২ টি গাছপালা ক্ষতিগ্রস্ত হয় এবং ১৩৭ টি গবাদি পশু মারা যায়। যার ফলে ৮০২৬ পরিবার প্রত্যক্ষ এবং পরোক্ষভাবে ক্ষতিগ্রস্ত হয়।

### জামালগঞ্জ উপজেলা

সুনামগঞ্জ জেলার জামালগঞ্জ উপজেলায় ২০০৪ সালের মৌসুমী বন্যায় ১৭৫ হেক্টর জমির আমন ফসল, ১৯ কিঃমিঃ রাস্তা ও ৮২ টি ঘরবাড়ি (আংশিক) ক্ষতিগ্রস্ত হয়। যার ফলে ৯০৯৭ পরিবার প্রত্যক্ষ এবং পরোক্ষভাবে ক্ষতিগ্রস্ত হয়।

### দক্ষিণ সুনামগঞ্জ উপজেলা

২০০৪ সালের মৌসুমী বন্যায় সুনামগঞ্জ জেলার দক্ষিণ সুনামগঞ্জ উপজেলায় ১৬২ হেক্টর জমির আমন ফসল, ৯ কিঃমিঃ রাস্তা, ১৪৪ টি ঘরবাড়ি (আংশিক), ১ টি শিক্ষা প্রতিষ্ঠান, ৩ টি ধর্মীয় প্রতিষ্ঠান, ৩ টি মৎস্য খামার, ৩৫ টি নলকূপ, ৪৭৬ টি পায়খানা ও ৭৫ টি গাছপালা ক্ষতিগ্রস্ত হয় এবং ৭ টি গবাদি পশু মারা যায়। যার ফলে ৫৪৪৬ পরিবার প্রত্যক্ষ এবং পরোক্ষভাবে ক্ষতিগ্রস্ত হয়।

### বিশ্বম্ভরপুর উপজেলা

সুনামগঞ্জ জেলার বিশ্বম্ভরপুর উপজেলায় ২০০৪ সালের মৌসুমী বন্যায় ১৩ কোটি টাকার সম্পদের ক্ষতি হয়, ৩৩৪ টি নলকূপ ও ১৭১৫ টি পায়খানা ক্ষতিগ্রস্ত হয়। যার ফলে ৯৮৩৭ পরিবার প্রত্যক্ষ এবং পরোক্ষভাবে ক্ষতিগ্রস্ত হয়।

### দোয়ারাবাজার উপজেলা

২০০৪ সালের মৌসুমী বন্যায় সুনামগঞ্জ জেলার দোয়ারাবাজার উপজেলায় ১৬৭ হেক্টর জমির আমন ফসল, ১২ কিঃমিঃ বেড়ীবাঁধ, ১৫ কিঃমিঃ রাস্তা, ৪৫২ টি ঘরবাড়ি (আংশিক), ৫ টি শিক্ষা প্রতিষ্ঠান, ১৬ টি ধর্মীয় প্রতিষ্ঠান, ৮৪ টি নলকূপ, ৬১০ টি পায়খানা ও ৮২ টি গাছপালা ক্ষতিগ্রস্ত হয়। যার ফলে ১১২৫০ পরিবার প্রত্যক্ষ এবং পরোক্ষভাবে ক্ষতিগ্রস্ত হয়।

### ধর্মপাশা উপজেলা

সুনামগঞ্জ জেলার ধর্মপাশা উপজেলায় ২০০৪ সালের মৌসুমী বন্যায় ২৮০০ হেক্টর জমির আমন ফসল, ৫৩ কিঃমিঃ বেড়ীবাঁধ, ৪২ কিঃমিঃ রাস্তা, ৭৯৬ টি ঘরবাড়ি (আংশিক), ১৮ টি শিক্ষা প্রতিষ্ঠান, ৪১ টি ধর্মীয় প্রতিষ্ঠান, ১৪৩ টি নলকূপ, ৬১৩ টি পায়খানা ও ৭৩৮ টি গাছপালা ক্ষতিগ্রস্ত হয়। এছাড়া, এই মৌসুমী বন্যায় ২ জন শিশু প্রাণ হারায়। যার ফলে ১৫৩৭১ পরিবার প্রত্যক্ষ এবং পরোক্ষভাবে ক্ষতিগ্রস্ত হয়।

### ছাতক উপজেলা

২০০৪ সালের মৌসুমী বন্যায় সুনামগঞ্জ জেলার ছাতক উপজেলায় ১৪৪ হেক্টর জমির আমন ফসল, ৩ কিঃমিঃ বেড়ীবাঁধ, ৪ কিঃমিঃ রাস্তা, ১০৭ টি ঘরবাড়ি (আংশিক), ২ টি শিক্ষা প্রতিষ্ঠান, ৭ টি ধর্মীয় প্রতিষ্ঠান, ৫৩ টি নলকূপ, ২৮০ টি পায়খানা ও ২০৮ টি গাছপালা ক্ষতিগ্রস্ত হয়। যার ফলে ৯৬৫২ পরিবার প্রত্যক্ষ এবং পরোক্ষভাবে ক্ষতিগ্রস্ত হয়।

### জগন্নাথপুর উপজেলা

সুনামগঞ্জ জেলার জগন্নাথপুর উপজেলায় ২০০৪ সালের মৌসুমী বন্যায় ২১২ হেক্টর জমির আমন ফসল, ৭ কিঃমিঃ বেড়ীবাঁধ, ২ কিঃমিঃ রাস্তা, ২২৪ টি ঘরবাড়ি (আংশিক), ১ টি শিক্ষা প্রতিষ্ঠান, ৫ টি ধর্মীয় প্রতিষ্ঠান, ২৩ টি নলকূপ, ১৬৭ টি পায়খানা ও ৫২ টি গাছপালা ক্ষতিগ্রস্ত হয়। যার ফলে ১০২১৭ পরিবার প্রত্যক্ষ এবং পরোক্ষভাবে ক্ষতিগ্রস্ত হয়।

### তাহিরপুর উপজেলা

২০০৪ সালের মৌসুমী বন্যায় সুনামগঞ্জ জেলার তাহিরপুর উপজেলায় ৫৩৩ হেক্টর জমির আমন ফসল, ২৮.৫ কিঃমিঃ বেড়ীবাঁধ, ৭৪ কিঃমিঃ রাস্তা, ৫৪৭২ টি ঘরবাড়ি (আংশিক), ৩৮ টি শিক্ষা প্রতিষ্ঠান, ৫৮ টি ধর্মীয় প্রতিষ্ঠান, ১৫ টি মৎস্য খামার, ৬৭ টি নলকূপ, ২৩৫ টি পায়খানা ও ১৩২ টি গাছপালা ক্ষতিগ্রস্ত হয় এবং ১২৯ টি গবাদি পশু মারা যায়। এছাড়া, এই মৌসুমী বন্যায় ২ জন লোক প্রাণ হারায়। যার ফলে ৫৬৭০ পরিবার প্রত্যক্ষ এবং পরোক্ষভাবে ক্ষতিগ্রস্ত হয়।

ভৌগলিক অবস্থানের কারণে পলি পড়ে নদী ও জমি ভরাট হওয়ায় ও জলবায়ু পরিবর্তনের কারণে এ জেলায় ভবিষ্যতে মৌসুমী বন্যা ঘন ঘন হতে পারে এবং এর ব্যাপকতাও বৃদ্ধি পেতে পারে। মৌসুমী বন্যায় জেলার ঘরবাড়ি, রাস্তাঘাট, বেড়ীবীথ, গাছপালা, শিক্ষা ও ধর্মীয় প্রতিষ্ঠান, নলকূপ এবং পায়খানা ক্ষতিগ্রস্ত হতে পারে। এছাড়া, বিভিন্ন শ্রেণীর জনগোষ্ঠী পানিবাহিত রোগ ও গবাদি পশুপাখি বিভিন্ন ধরনের রোগবাহাইয়ে আক্রান্ত হতে পারে। এসময় গো-খাদ্যের ব্যাপক সংকট দেখা দিতে পারে, দিনমজুরদের কর্মসংস্থানের সুযোগ আরো কমে আসতে পারে এবং ব্যবসায় মন্দা দেখা দিতে পারে। ভবিষ্যতে অত্র জেলায় মৌসুমী বন্যায় উপজেলাভিত্তিক যেরূপ ক্ষয়ক্ষতি হওয়ার সম্ভাবনা রয়েছে তা নিম্নরূপঃ

#### সুনামগঞ্জ সদর উপজেলা

প্রবল বর্ষণ ও মেঘালয়ের পাহাড়ি ঢলের ফলে মৌসুমী বন্যা হলে কিংবা ২০০৪ সালের মৌসুমী বন্যার মতো বন্যা আঘাত হানলে সুনামগঞ্জ জেলার সুনামগঞ্জ সদর উপজেলায় ৩৪৫ হেক্টর জমির আমন ফসল, ৪২০ টি ঘরবাড়ি, ১২ কিঃমিঃ রাস্তা, ১০ কিঃমিঃ বেড়ীবীথ, ৮ টি শিক্ষা প্রতিষ্ঠান, ১২ টি ধর্মীয় প্রতিষ্ঠান, ১৭ টি মৎস্য খামার, ১০২ টি নলকূপ, ২০০৭ টি পায়খানা, ৩৫০ টি গাছপালা ক্ষতিগ্রস্ত হতে পারে এবং ১৫৩ টি গবাদি পশু মারা যেতে পারে। এর ফলে ৭৩৭১ কৃষক পরিবার প্রত্যক্ষ এবং পরোক্ষভাবে ক্ষতিগ্রস্ত হওয়ার সম্ভাবনা রয়েছে।

#### শাল্লা উপজেলা

প্রবল বর্ষণ ও মেঘালয়ের পাহাড়ি ঢলের ফলে মৌসুমী বন্যা হলে কিংবা ২০০৪ সালের মৌসুমী বন্যার মতো বন্যা আঘাত হানলে সুনামগঞ্জ জেলার শাল্লা উপজেলায় ১২০০২ টি ঘরবাড়ি, ১৫ কিঃমিঃ রাস্তা, ৫৮ কিঃমিঃ বেড়ীবীথ, ১৫ টি শিক্ষা প্রতিষ্ঠান, ৩০ টি ধর্মীয় প্রতিষ্ঠান, ৫ টি মৎস্য খামার, ১৩২ টি নলকূপ, ১৩৮৯ টি পায়খানা, ৫০০১ টি গাছপালা ক্ষতিগ্রস্ত হতে পারে এবং ১২০ টি গবাদি পশু মারা যেতে পারে। এর ফলে ৫১১৮ কৃষক পরিবার প্রত্যক্ষ এবং পরোক্ষভাবে ক্ষতিগ্রস্ত হওয়ার সম্ভাবনা রয়েছে।

#### দিরাই উপজেলা

প্রবল বর্ষণ ও মেঘালয়ের পাহাড়ি ঢলের ফলে মৌসুমী বন্যা হলে কিংবা ২০০৪ সালের মৌসুমী বন্যার মতো বন্যা আঘাত হানলে সুনামগঞ্জ জেলার দিরাই উপজেলায় ২০৯ হেক্টর জমির আমন ফসল, ২৯৫ টি ঘরবাড়ি, ১০ কিঃমিঃ রাস্তা, ১৪ কিঃমিঃ বেড়ীবীথ, ৫ টি শিক্ষা প্রতিষ্ঠান, ৮ টি ধর্মীয় প্রতিষ্ঠান, ১০ টি মৎস্য খামার, ৫৫ টি নলকূপ, ৪৮৮ টি পায়খানা, ২৭৯ টি গাছপালা ক্ষতিগ্রস্ত হতে পারে এবং ১৮২ টি গবাদি পশু মারা যেতে পারে। এর ফলে ৮৫৫৬ কৃষক পরিবার প্রত্যক্ষ এবং পরোক্ষভাবে ক্ষতিগ্রস্ত হওয়ার সম্ভাবনা রয়েছে।

#### জামালগঞ্জ উপজেলা

প্রবল বর্ষণ ও মেঘালয়ের পাহাড়ি ঢলের ফলে মৌসুমী বন্যা হলে কিংবা ২০০৪ সালের মৌসুমী বন্যার মতো বন্যা আঘাত হানলে সুনামগঞ্জ জেলার জামালগঞ্জ উপজেলায় ২৩৫ হেক্টর জমির আমন ফসল, ১৫৬ টি ঘরবাড়ি, ২২ কিঃমিঃ রাস্তা, ১৫ কিঃমিঃ বেড়ীবীথ, ৫ টি শিক্ষা প্রতিষ্ঠান, ৭ টি ধর্মীয় প্রতিষ্ঠান, ৫ টি মৎস্য খামার, ৫২ টি নলকূপ, ১১২৬ টি পায়খানা, ১২০ টি গাছপালা ক্ষতিগ্রস্ত হতে পারে এবং ২৩৫ টি গবাদি পশু মারা যেতে পারে। এর ফলে ১০১২০ কৃষক পরিবার প্রত্যক্ষ এবং পরোক্ষভাবে ক্ষতিগ্রস্ত হওয়ার সম্ভাবনা রয়েছে।

#### দক্ষিণ সুনামগঞ্জ উপজেলা

প্রবল বর্ষণ ও মেঘালয়ের পাহাড়ি ঢলের ফলে মৌসুমী বন্যা হলে কিংবা ২০০৪ সালের মৌসুমী বন্যার মতো বন্যা আঘাত হানলে সুনামগঞ্জ জেলার দক্ষিণ সুনামগঞ্জ উপজেলায় ২৭০ হেক্টর জমির আমন ফসল, ১৮২ টি ঘরবাড়ি, ১২ কিঃমিঃ রাস্তা, ৫ কিঃমিঃ বেড়ীবীথ, ৩ টি শিক্ষা প্রতিষ্ঠান, ৭ টি ধর্মীয় প্রতিষ্ঠান, ৫ টি মৎস্য খামার, ৭৬ টি নলকূপ, ৫৫৭ টি পায়খানা, ১৪৪ টি গাছপালা ক্ষতিগ্রস্ত হতে পারে এবং ১০৩ টি গবাদি পশু মারা যেতে পারে। এর ফলে ৫৭২৮ কৃষক পরিবার প্রত্যক্ষ এবং পরোক্ষভাবে ক্ষতিগ্রস্ত হওয়ার সম্ভাবনা রয়েছে।

#### বিশ্বম্ভরপুর উপজেলা

প্রবল বর্ষণ ও মেঘালয়ের পাহাড়ি ঢলের ফলে মৌসুমী বন্যা হলে কিংবা ২০০৪ সালের মৌসুমী বন্যার মতো বন্যা আঘাত হানলে সুনামগঞ্জ জেলার বিশ্বম্ভরপুর উপজেলায় ২০৬ হেক্টর জমির আমন ফসল, ৩৫৯ টি ঘরবাড়ি, ৬ কিঃমিঃ রাস্তা, ২০ কিঃমিঃ বেড়ীবীথ, ৫ টি শিক্ষা প্রতিষ্ঠান, ১৫ টি ধর্মীয় প্রতিষ্ঠান, ২ টি মৎস্য খামার, ৪০২ টি নলকূপ, ১৯৮০ টি পায়খানা, ২৮৭ টি গাছপালা ক্ষতিগ্রস্ত হতে পারে এবং ১৬৫ টি গবাদি পশু মারা যেতে পারে। এর ফলে ১০০৯৫ কৃষক পরিবার প্রত্যক্ষ এবং পরোক্ষভাবে ক্ষতিগ্রস্ত হওয়ার সম্ভাবনা রয়েছে।

#### দোয়ারাবাজার উপজেলা

প্রবল বর্ষণ ও মেঘালয়ের পাহাড়ি ঢলের ফলে মৌসুমী বন্যা হলে কিংবা ২০০৪ সালের মৌসুমী বন্যার মতো বন্যা আঘাত হানলে সুনামগঞ্জ জেলার দোয়ারাবাজার উপজেলায় ২৫০ হেক্টর জমির আমন ফসল, ৫৫১ টি ঘরবাড়ি, ১৮ কিঃমিঃ রাস্তা, ১৫ কিঃমিঃ বেড়ীবীথ, ৯ টি শিক্ষা প্রতিষ্ঠান, ২১ টি ধর্মীয় প্রতিষ্ঠান, ২ টি মৎস্য খামার, ৯৯ টি নলকূপ, ৭৫৫ টি পায়খানা, ১৭২ টি গাছপালা ক্ষতিগ্রস্ত হওয়ার সম্ভাবনা রয়েছে।

হতে পারে এবং ১৯৬ টি গবাদি পশু মারা যেতে পারে। এর ফলে ১২১২৭ কৃষক পরিবার প্রত্যক্ষ এবং পরোক্ষভাবে ক্ষতিগ্রস্ত ক্ষতিগ্রস্ত হওয়ার সম্ভাবনা রয়েছে।

### ধর্মপাশা উপজেলা

প্রবল বর্ষণ ও মেঘালয়ের পাহাড়ি ঢলের ফলে মৌসুমী বন্যা হলে কিংবা ২০০৪ সালের মৌসুমী বন্যার মতো বন্যা আঘাত হানলে সুনামগঞ্জ জেলার ধর্মপাশা উপজেলায় ৩১০৭ হেক্টর জমির আমন ফসল, ৮০৭ টি ঘরবাড়ি, ৪৮ কিঃমিঃ রাস্তা, ৫৯ কিঃমিঃ বেড়ীবাঁধ, ২৬ টি শিক্ষা প্রতিষ্ঠান, ৫৭ টি ধর্মীয় প্রতিষ্ঠান, ৫ টি মৎস্য খামার, ২১৫ টি নলকূপ, ৯৩২ টি পায়খানা, ৮১২ টি গাছপালা ক্ষতিগ্রস্ত হতে পারে এবং ২৫৭ টি গবাদি পশু মারা যেতে পারে। এর ফলে ১৬০৭৬ কৃষক পরিবার প্রত্যক্ষ এবং পরোক্ষভাবে ক্ষতিগ্রস্ত ক্ষতিগ্রস্ত হওয়ার সম্ভাবনা রয়েছে।

### ছাতক উপজেলা

প্রবল বর্ষণ ও মেঘালয়ের পাহাড়ি ঢলের ফলে মৌসুমী বন্যা হলে কিংবা ২০০৪ সালের মৌসুমী বন্যার মতো বন্যা আঘাত হানলে সুনামগঞ্জ জেলার ছাতক উপজেলায় ৪৮৯ হেক্টর জমির আমন ফসল, ২১২ টি ঘরবাড়ি, ২৮ কিঃমিঃ রাস্তা, ৩৭ কিঃমিঃ বেড়ীবাঁধ, ১৫ টি শিক্ষা প্রতিষ্ঠান, ২৪ টি ধর্মীয় প্রতিষ্ঠান, ৮ টি মৎস্য খামার, ৮৩ টি নলকূপ, ৩৮৭ টি পায়খানা, ৩১৪ টি গাছপালা ক্ষতিগ্রস্ত হতে পারে এবং ১৮৯ টি গবাদি পশু মারা যেতে পারে। এর ফলে ৯৯৮০ কৃষক পরিবার প্রত্যক্ষ এবং পরোক্ষভাবে ক্ষতিগ্রস্ত ক্ষতিগ্রস্ত হওয়ার সম্ভাবনা রয়েছে।

### জগন্নাথপুর উপজেলা

প্রবল বর্ষণ ও মেঘালয়ের পাহাড়ি ঢলের ফলে মৌসুমী বন্যা হলে কিংবা ২০০৪ সালের মৌসুমী বন্যার মতো বন্যা আঘাত হানলে সুনামগঞ্জ জেলার জগন্নাথপুর উপজেলায় ২৯৬ হেক্টর জমির আমন ফসল, ৩৩০ টি ঘরবাড়ি, ৫ কিঃমিঃ রাস্তা, ১০ কিঃমিঃ বেড়ীবাঁধ, ৪ টি শিক্ষা প্রতিষ্ঠান, ৮ টি ধর্মীয় প্রতিষ্ঠান, ৩ টি মৎস্য খামার, ৪৯ টি নলকূপ, ২২৩ টি পায়খানা, ১৫০৭ টি গাছপালা ক্ষতিগ্রস্ত হতে পারে এবং ৯৮ টি গবাদি পশু মারা যেতে পারে। এর ফলে ১১০২১ কৃষক পরিবার প্রত্যক্ষ এবং পরোক্ষভাবে ক্ষতিগ্রস্ত ক্ষতিগ্রস্ত হওয়ার সম্ভাবনা রয়েছে।

### তাহিরপুর উপজেলা

প্রবল বর্ষণ ও মেঘালয়ের পাহাড়ি ঢলের ফলে মৌসুমী বন্যা হলে কিংবা ২০০৪ সালের মৌসুমী বন্যার মতো বন্যা আঘাত হানলে সুনামগঞ্জ জেলার তাহিরপুর উপজেলায় ৬১৬ হেক্টর জমির আমন ফসল, ৫৮৩১ টি ঘরবাড়ি, ৮২ কিঃমিঃ রাস্তা, ৩৪ কিঃমিঃ বেড়ীবাঁধ, ৪৭ টি শিক্ষা প্রতিষ্ঠান, ৬৫ টি ধর্মীয় প্রতিষ্ঠান, ২১ টি মৎস্য খামার, ৯৫ টি নলকূপ, ৪৮৮ টি পায়খানা, ৫৫৩ টি গাছপালা ক্ষতিগ্রস্ত হতে পারে এবং ৩৭৮ টি গবাদি পশু মারা যেতে পারে। এর ফলে ৬০৩১ কৃষক পরিবার প্রত্যক্ষ এবং পরোক্ষভাবে ক্ষতিগ্রস্ত ক্ষতিগ্রস্ত হওয়ার সম্ভাবনা রয়েছে।

**বজ্রপাতঃ** সুনামগঞ্জ জেলা মেঘালয়ের সন্নিকটে ও হাওর অধ্যুষিত হওয়ায় এখানে বজ্রপাতের প্রকোপ অত্যন্ত ব্যাপক। বজ্রপাতে এখানে প্রতিবছর অনেক মানুষ মারা যায়। এখানে সাধারণতঃ বৈশাখ মাস থেকে কার্তিক মাস পর্যন্ত বজ্রপাত হয়। তবে বৈশাখ ও জ্যৈষ্ঠ মাসে বজ্রপাতের প্রকোপ বেশী থাকে। এছাড়া, আষাঢ় মাস থেকে কার্তিক মাস পর্যন্ত কম বজ্রপাত হয়। বজ্রপাতের ফলে মানুষের প্রাণহানী ঘটে; পশু সম্পদ, গাছপালা ইত্যাদি ক্ষতিগ্রস্ত হয়। বিগত ২-৩ বছর ধরে বজ্রপাতের ব্যাপকতা উদ্বেগজনক হারে বৃদ্ধি পেয়েছে। উল্লেখ্য, ২০০১ সাল থেকে ২০১৩ সাল পর্যন্ত এখানে বজ্রপাতে মোট ১৪০ জন মানুষ মারা যায় এবং ৩৬২ টি গবাদি পশু মারা যায়। অত্র জেলায় ২০০১ সাল থেকে ২০১৩ সাল পর্যন্ত বজ্রপাতে উপজেলাভিত্তিক ক্ষয়ক্ষতির পরিমাণ নিম্নরূপঃ

### সুনামগঞ্জ সদর উপজেলা

সুনামগঞ্জ জেলার সুনামগঞ্জ সদর উপজেলায় ২০০১ সাল থেকে ২০১৩ সাল পর্যন্ত বজ্রপাতে মোট ৪ জন মানুষ এবং ২৭ টি গবাদি পশু মারা যায়। যার ফলে ২৪০ পরিবার প্রত্যক্ষ এবং পরোক্ষভাবে ক্ষতিগ্রস্ত হয়।

### শাল্লা উপজেলা

সুনামগঞ্জ জেলার শাল্লা উপজেলায় ২০০১ সাল থেকে ২০১৩ সাল পর্যন্ত বজ্রপাতে মোট ১৬ জন মানুষ এবং ৫৬ টি গবাদি পশু মারা যায়। যার ফলে ৩৫৫ পরিবার প্রত্যক্ষ এবং পরোক্ষভাবে ক্ষতিগ্রস্ত হয়।

### দিরাই উপজেলা

সুনামগঞ্জ জেলার দিরাই উপজেলায় ২০০১ সাল থেকে ২০১৩ সাল পর্যন্ত বজ্রপাতে মোট ২২ জন মানুষ এবং ৩৭ টি গবাদি পশু মারা যায়। যার ফলে ২৮৮ পরিবার প্রত্যক্ষ এবং পরোক্ষভাবে ক্ষতিগ্রস্ত হয়।

### জামালগঞ্জ উপজেলা

সুনামগঞ্জ জেলার জামালগঞ্জ উপজেলায় ২০০১ সাল থেকে ২০১৩ সাল পর্যন্ত বজ্রপাতে মোট ২০ জন মানুষ এবং ৬৫ টি গবাদি পশু মারা যায়। যার ফলে ২৪৭ পরিবার প্রত্যক্ষ এবং পরোক্ষভাবে ক্ষতিগ্রস্ত হয়।

### দক্ষিণ সুনামগঞ্জ উপজেলা

সুনামগঞ্জ জেলার দক্ষিণ সুনামগঞ্জ উপজেলায় ২০০১ সাল থেকে ২০১৩ সাল পর্যন্ত বজ্রপাতে মোট ৩ জন মানুষ এবং ৪০ টি গবাদি পশু মারা যায়। যার ফলে ১৭৫ পরিবার প্রত্যক্ষ এবং পরোক্ষভাবে ক্ষতিগ্রস্ত হয়।

### বিশ্বম্ভরপুর উপজেলা

সুনামগঞ্জ জেলার বিশ্বম্ভরপুর উপজেলায় ২০০১ সাল থেকে ২০১৩ সাল পর্যন্ত বজ্রপাতে মোট ৯ জন মানুষ এবং ২৮ টি গবাদি পশু মারা যায়। যার ফলে ২৮০ পরিবার প্রত্যক্ষ এবং পরোক্ষভাবে ক্ষতিগ্রস্ত হয়।

### দোয়ারাবাজার উপজেলা

সুনামগঞ্জ জেলার দোয়ারাবাজার উপজেলায় ২০০১ সাল থেকে ২০১৩ সাল পর্যন্ত বজ্রপাতে মোট ১৪ জন মানুষ এবং ৩৬ টি গবাদি পশু মারা যায়। যার ফলে ১২৪ পরিবার প্রত্যক্ষ এবং পরোক্ষভাবে ক্ষতিগ্রস্ত হয়।

### ধর্মপাশা উপজেলা

সুনামগঞ্জ জেলার ধর্মপাশা উপজেলায় ২০০১ সাল থেকে ২০১৩ সাল পর্যন্ত বজ্রপাতে মোট ১৮ জন মানুষ এবং ২৭ টি গবাদি পশু মারা যায়। যার ফলে ৩২৫ পরিবার প্রত্যক্ষ এবং পরোক্ষভাবে ক্ষতিগ্রস্ত হয়।

### ছাতক উপজেলা

২০০৪ সালের মৌসুমী বন্যায় সুনামগঞ্জ জেলার ছাতক উপজেলায় ২০০১ সাল থেকে ২০১৩ সাল পর্যন্ত বজ্রপাতে মোট ১২ জন মানুষ এবং ১০ টি গবাদি পশু মারা যায়। যার ফলে ১৩৫ পরিবার প্রত্যক্ষ এবং পরোক্ষভাবে ক্ষতিগ্রস্ত হয়।

### জগন্নাথপুর উপজেলা

সুনামগঞ্জ জেলার জগন্নাথপুর উপজেলায় ২০০১ সাল থেকে ২০১৩ সাল পর্যন্ত বজ্রপাতে মোট ৭ জন মানুষ এবং ১৪ টি গবাদি পশু মারা যায়। যার ফলে ১৪৬ পরিবার প্রত্যক্ষ এবং পরোক্ষভাবে ক্ষতিগ্রস্ত হয়।

### তাহিরপুর উপজেলা

সুনামগঞ্জ জেলার তাহিরপুর উপজেলায় ২০০১ সাল থেকে ২০১৩ সাল পর্যন্ত বজ্রপাতে মোট ১৫ জন মানুষ এবং ২২ টি গবাদি পশু মারা যায়। যার ফলে ১৫৭ পরিবার প্রত্যক্ষ এবং পরোক্ষভাবে ক্ষতিগ্রস্ত হয়।

জলবায়ু পরিবর্তনের কারণে ভবিষ্যতে অত্র জেলায় বজ্রপাতের ব্যাপকতা ও ক্ষয়ক্ষতি আরো বৃদ্ধি পাওয়ার সম্ভাবনা রয়েছে। এতে মানুষের প্রাণহানী আরো বাড়তে পারে এবং পশু সম্পদ, গাছপালা ইত্যাদি অধিকহারে ক্ষতিগ্রস্ত হতে পারে। ভবিষ্যতে অত্র জেলায় বজ্রপাতে উপজেলাভিত্তিক যেরূপ ক্ষয়ক্ষতি হওয়ার সম্ভাবনা রয়েছে তা নিম্নরূপঃ

### সুনামগঞ্জ সদর উপজেলা

সুনামগঞ্জ জেলার সুনামগঞ্জ সদর উপজেলায় ভবিষ্যতে বজ্রপাতে ৬ জন মানুষ এবং ৩৫ টি গবাদি পশু মারা যেতে পারে। যার ফলে ২৯৬ পরিবার প্রত্যক্ষ এবং পরোক্ষভাবে ক্ষতিগ্রস্ত হওয়ার সম্ভাবনা রয়েছে।

### শাল্লা উপজেলা

সুনামগঞ্জ জেলার শাল্লা উপজেলায় ভবিষ্যতে বজ্রপাতে ১৮ জন মানুষ এবং ৬৫ টি গবাদি পশু মারা যেতে পারে। যার ফলে ৪০৭ পরিবার প্রত্যক্ষ এবং পরোক্ষভাবে ক্ষতিগ্রস্ত হওয়ার সম্ভাবনা রয়েছে।

### দিরাই উপজেলা

সুনামগঞ্জ জেলার দিরাই উপজেলায় ভবিষ্যতে বজ্রপাতে ২৫ জন মানুষ এবং ৪৪ টি গবাদি পশু মারা যেতে পারে। যার ফলে ৩৫৭ পরিবার প্রত্যক্ষ এবং পরোক্ষভাবে ক্ষতিগ্রস্ত হওয়ার সম্ভাবনা রয়েছে।

### জামালগঞ্জ উপজেলা

সুনামগঞ্জ জেলার জামালগঞ্জ উপজেলায় ভবিষ্যতে বজ্রপাতে ২৪ জন মানুষ এবং ৭৯ টি গবাদি পশু মারা যেতে পারে। যার ফলে ৩০২ পরিবার প্রত্যক্ষ এবং পরোক্ষভাবে ক্ষতিগ্রস্ত হওয়ার সম্ভাবনা রয়েছে।

### দক্ষিণ সুনামগঞ্জ উপজেলা

সুনামগঞ্জ জেলার দক্ষিণ সুনামগঞ্জ উপজেলায় ভবিষ্যতে বজ্রপাতে ৭ জন মানুষ এবং ৪৮ টি গবাদি পশু মারা যেতে পারে। যার ফলে ২০৫ পরিবার প্রত্যক্ষ এবং পরোক্ষভাবে ক্ষতিগ্রস্ত হওয়ার সম্ভাবনা রয়েছে।



### বিশ্বম্ভরপুর উপজেলা

সুনামগঞ্জ জেলার বিশ্বম্ভরপুর উপজেলায় ভবিষ্যতে বজ্রপাতে ১২ জন মানুষ এবং ৪৩ টি গবাদি পশু মারা যেতে পারে। যার ফলে ৩৩৩ পরিবার প্রত্যক্ষ এবং পরোক্ষভাবে ক্ষতিগ্রস্ত হওয়ার সম্ভাবনা রয়েছে।

### দোয়ারাবাজার উপজেলা

সুনামগঞ্জ জেলার দোয়ারাবাজার উপজেলায় ভবিষ্যতে বজ্রপাতে ১৭ জন মানুষ এবং ৫৬ টি গবাদি পশু মারা যেতে পারে। যার ফলে ১৭৬ পরিবার প্রত্যক্ষ এবং পরোক্ষভাবে ক্ষতিগ্রস্ত হওয়ার সম্ভাবনা রয়েছে।

### ধর্মপাশা উপজেলা

সুনামগঞ্জ জেলার ধর্মপাশা উপজেলায় ভবিষ্যতে বজ্রপাতে ২৩ জন মানুষ এবং ৫৪ টি গবাদি পশু মারা যেতে পারে। যার ফলে ৪০৪ পরিবার প্রত্যক্ষ এবং পরোক্ষভাবে ক্ষতিগ্রস্ত হওয়ার সম্ভাবনা রয়েছে।

### ছাতক উপজেলা

সুনামগঞ্জ জেলার ছাতক উপজেলায় ভবিষ্যতে বজ্রপাতে ১৫ জন মানুষ এবং ৩৫ টি গবাদি পশু মারা যেতে পারে। যার ফলে ১৭১ পরিবার প্রত্যক্ষ এবং পরোক্ষভাবে ক্ষতিগ্রস্ত হওয়ার সম্ভাবনা রয়েছে।

### জগন্নাথপুর উপজেলা

সুনামগঞ্জ জেলার জগন্নাথপুর উপজেলায় ভবিষ্যতে বজ্রপাতে ৯ জন মানুষ এবং ৩৭ টি গবাদি পশু মারা যেতে পারে। যার ফলে ১৮২ পরিবার প্রত্যক্ষ এবং পরোক্ষভাবে ক্ষতিগ্রস্ত হওয়ার সম্ভাবনা রয়েছে।

### তাহিরপুর উপজেলা

সুনামগঞ্জ জেলার তাহিরপুর উপজেলায় ভবিষ্যতে বজ্রপাতে ১৮ জন মানুষ এবং ৪৯ টি গবাদি পশু মারা যেতে পারে। যার ফলে ২০৭ পরিবার প্রত্যক্ষ এবং পরোক্ষভাবে ক্ষতিগ্রস্ত হওয়ার সম্ভাবনা রয়েছে।

**নদী ভাঙ্গনঃ** সুনামগঞ্জ জেলায় নদী ভাঙ্গন দেখা যায়। এখানে প্রতি বৎসর নদী ভাঙ্গন অব্যাহত থাকে। এ জেলায় নদীভাঙ্গন সাধারণতঃ আষাঢ় মাস হতে পৌষ মাস পর্যন্ত হলেও কার্তিক মাস হতে চৈত্র মাস পর্যন্ত নদী ভাঙ্গন বেশী হয়ে থাকে। এছাড়া, আষাঢ় মাস হতে আশ্বিন মাস পর্যন্ত অল্প পরিমাণে নদী ভাঙ্গন দেখা যায়। এর ফলে এলাকার বাড়িঘর, রাস্তাঘাট, বীজতলা, ফসলের জমি, শিক্ষা প্রতিষ্ঠান, গাছপালা ইত্যাদি ক্ষতিগ্রস্ত হয়। ফলে খাদ্য উৎপাদন ব্যাহত হয়, মানুষ আশ্রয়হীন হয় এবং পরিবেশের ক্ষতি হয়। পাহাড়ি ঢল, বোমা মেশিন দিয়ে অবাধে বালি ও পাথর উত্তোলন ও সুরমা নদীর পাড় হতে অতিরিক্ত কালো মাটি (জ্বালানী হিসেবে ব্যবহারের জন্য) উত্তোলনের কারণে মূলতঃ অত্র জেলায় নদী ভাঙ্গন বেড়ে চলেছে। এ জেলার জামালগঞ্জ, বিশ্বম্ভরপুর ও দোয়ারা বাজার উপজেলায় সাধারণতঃ নদী ভাঙ্গন দেখা যায়। নদীভাঙ্গনে উক্ত উপজেলাসমূহের ক্ষয়ক্ষতির পরিমাণ নিম্নরূপঃ

অব্যাহত নদীভাঙ্গনের ফলে **জামালগঞ্জ উপজেলায়** ২০১৩ সালে ৪০ টি বসতভিটা, ১ কি.মি. রাস্তা এবং ২৩ হেক্টর ফসলী জমি, ৮ টি টিউবওয়েল, ৩৭ টি পায়খানা এবং ৭২ টি গাছপালা নদীগর্ভে বিলীন হয়। অত্র উপজেলার নোয়াগাঁও, রামনগর, হরিপুর বাহাদুরপুর, উজ্জলপুর, তেলিয়সহ অসংখ্য গ্রাম অব্যাহত নদীভাঙ্গনের ফলে অনেকেই ভিটেমাটি হারিয়ে, আবার কেউ কেউ ফসলী জমি হারিয়ে বর্তমানে যাযাবরের মতো জীবন যাপন করছে। প্রকৃতপক্ষে তারা এখন মানবেতর জীবন যাপন করছে। যার ফলে ৬৮৮ পরিবার প্রত্যক্ষ এবং পরোক্ষভাবে ক্ষতিগ্রস্ত হয়।

বোমা মেশিন দিয়ে অবাধে বালি ও পাথর উত্তোলনের ফলে ২০১৩ সালে **বিশ্বম্ভরপুর উপজেলার** সলুকাবাদ ইউনিয়নের ডলুরা গ্রামে অব্যাহত নদীভাঙ্গনের ফলে ২০ টি বসতবাড়ি, ১০ টি টিউবওয়েল, ২৭ টি পায়খানা নদী গর্ভে বিলীন হয়ে যায় যার আর্থিক ক্ষতির পরিমাণ প্রায় এক কোটি টাকা।

পাহাড়ি ঢলের ফলে **দোয়ারা বাজার উপজেলায়** নদী ভাঙ্গন দেখা যায়। অব্যাহত নদীভাঙ্গনের ফলে অত্র উপজেলায় ২০১২ সালে ৩২ টি বসতভিটা, ২ কি.মি. রাস্তা এবং ২৮ হেক্টর ফসলী জমি, ৫ টি টিউবওয়েল, ১৫ টি পায়খানা এবং ৬২ টি গাছপালা নদীগর্ভে বিলীন হয়। অত্র উপজেলার আমবাড়ি বাজার, ধনপুর, মান্নারগাঁও, কাটাখালি, বাংলাবাজার, দোহালী, উপজেলা পরিষদ, পান্ডারগাঁওসহ অসংখ্য গ্রাম অব্যাহত নদীভাঙ্গনের ফলে অনেকেই ভিটেমাটি হারিয়ে, আবার কেউ কেউ ফসলী জমি হারিয়ে বর্তমানে যাযাবরের মতো জীবন যাপন করছে। প্রকৃতপক্ষে তারা এখন মানবেতর জীবন যাপন করছে। যার ফলে ৮৭২ পরিবার প্রত্যক্ষ এবং পরোক্ষভাবে ক্ষতিগ্রস্ত হয়।

জলবায়ু পরিবর্তনের ফলে এবং পাহাড়ি ঢল, বোমা মেশিন দিয়ে অবাধে বালি ও পাথর উত্তোলন ও সুরমা নদীর পাড় হতে অতিরিক্ত কালো মাটি (জ্বালানী হিসেবে ব্যবহারের জন্য) উত্তোলনের কারণে এ জেলায় ভবিষ্যতে নদীভাঙ্গনের ব্যাপকতা ও ক্ষয়ক্ষতি আরো বৃদ্ধি পাওয়ার সম্ভাবনা রয়েছে। এতে জামালগঞ্জ উপজেলার ১২০ টি বসতভিটা, ৩ কি.মি. রাস্তা এবং ৪৯ হেক্টর ফসলী জমি, ১৭ টি টিউবওয়েল, ১৬ টি পায়খানা এবং ১০৪ টি গাছপালা নদীগর্ভে বিলীন হয়ে যেতে পারে। যার ফলে ৯০৫ পরিবার প্রত্যক্ষ এবং



পরোক্ষভাবে ক্ষতিগ্রস্ত হতে পারে। বিশ্বম্ভরপুর উপজেলার সলুকাবাদ ইউনিয়নের ডলুরা গ্রামে অব্যাহত নদীভাঙ্গানের ফলে ২০০ টি বসতভিটা, ২ কি.মি. রাস্তা এবং ১৪০ হেক্টর ফসলী জমি, ২৫ টি টিউবওয়েল, ১৪৫ টি পায়খানা এবং ১৪৭ টি গাছপালা নদীগর্ভে বিলীন হয়ে যেতে পারে। এতে ৮৭১ পরিবার প্রত্যক্ষ এবং পরোক্ষভাবে ক্ষতিগ্রস্ত হওয়ার সম্ভাবনা রয়েছে। এছাড়া, ভবিষ্যতে পাহাড়ি ঢলের ফলে দোয়ারাবাজার উপজেলায় অব্যাহত নদীভাঙ্গানের ফলে ১৫৬ টি বসতভিটা, ৫ কি.মি. রাস্তা এবং ৪২ হেক্টর ফসলী জমি, ৪৫ টি টিউবওয়েল, ১২২ টি পায়খানা এবং ১০৭ টি গাছপালা নদীগর্ভে বিলীন হয়ে যেতে পারে। এতে ১০৭৫ পরিবার প্রত্যক্ষ এবং পরোক্ষভাবে ক্ষতিগ্রস্ত হওয়ার সম্ভাবনা রয়েছে।

**কালবৈশাখী ঝড়ঃ** সুনামগঞ্জ জেলায় কালবৈশাখী ঝড়ের প্রকোপ অত্যন্ত ব্যাপক। এখানে সাধারণতঃ চৈত্র মাসের শেষ থেকে জ্যৈষ্ঠ মাস পর্যন্ত কালবৈশাখী ঝড় হয়। এর ফলে বোরো ফসল, ঘরবাড়ি, গবাদি পশু ও পাখি, গাছপালা এবং বনজ সম্পদ, বৈদ্যুতিক তার ও খুঁটি, শিক্ষা ও ধর্মীয় প্রতিষ্ঠান ক্ষতিগ্রস্ত হয়। এতে প্রাণহানীও ঘটে। খাদ্য সংকট দেখা দেয় এবং নৌকা ও লঞ্চ ডুবি হয়ে জানমালের ক্ষতি হয়। এ জেলায় প্রতি বছর কালবৈশাখী ঝড় হলেও ২০০৬, ২০১০ ও ২০১৪ সালের কালবৈশাখী ঝড় ছিল সবচেয়ে ব্যাপক। উল্লেখ্য, ২০১০ সালের কালবৈশাখী ঝড়ে ১২৫১ হেক্টর জমির বোরো ফসল, ৭৯৬০ টি ঘরবাড়ি, ৩৮ টি শিক্ষা প্রতিষ্ঠান, ৪০ টি ধর্মীয় প্রতিষ্ঠান, ৯০৯ টি গাছপালা, ৯৭০ টি পায়খানা এবং ৮২ টি বিদ্যুতের খুঁটি ক্ষতিগ্রস্ত হয়। যার ফলে ৭৪৩৫৯ পরিবার প্রত্যক্ষ এবং পরোক্ষভাবে ক্ষতিগ্রস্ত হয়। অত্র জেলায় ২০১০ সালে কালবৈশাখী ঝড়ে উপজেলাভিত্তিক ক্ষয়ক্ষতির পরিমাণ নিম্নরূপঃ

### সুনামগঞ্জ সদর উপজেলা

সুনামগঞ্জ জেলার সুনামগঞ্জ সদর উপজেলায় ২০১০ সালের কালবৈশাখী ঝড়ে ২৪ হেক্টর জমির বোরো ফসল, ৩২ টি ঘরবাড়ি, ২ টি শিক্ষা প্রতিষ্ঠান, ৩ টি ধর্মীয় প্রতিষ্ঠান, ২৬ টি গাছপালা, ১৩১ টি পায়খানা এবং ৫ টি বিদ্যুতের খুঁটি ক্ষতিগ্রস্ত হয়। যার ফলে ৫৩৭৫ পরিবার প্রত্যক্ষ এবং পরোক্ষভাবে ক্ষতিগ্রস্ত হয়।

### শাল্লা উপজেলা

সুনামগঞ্জ জেলার শাল্লা উপজেলায় ২০১০ সালের কালবৈশাখী ঝড়ে, ৪৬০ টি ঘরবাড়ি, ৫ টি শিক্ষা প্রতিষ্ঠান, ৬ টি ধর্মীয় প্রতিষ্ঠান, ১৩২ টি গাছপালা, ১১ টি পায়খানা এবং ৬ টি বিদ্যুতের খুঁটি ক্ষতিগ্রস্ত হয়। যার ফলে ৩৪৬৮ পরিবার প্রত্যক্ষ এবং পরোক্ষভাবে ক্ষতিগ্রস্ত হয়।

### দিরাই উপজেলা

সুনামগঞ্জ জেলার দিরাই উপজেলায় ২০১০ সালের কালবৈশাখী ঝড়ে ৩৭ হেক্টর জমির বোরো ফসল, ৮ টি ঘরবাড়ি, ৩ টি শিক্ষা প্রতিষ্ঠান, ১ টি ধর্মীয় প্রতিষ্ঠান, ৩৬ টি গাছপালা, ৪২ টি পায়খানা এবং ৩ টি বিদ্যুতের খুঁটি ক্ষতিগ্রস্ত হয়। যার ফলে ৭১২২ পরিবার প্রত্যক্ষ এবং পরোক্ষভাবে ক্ষতিগ্রস্ত হয়।

### জামালগঞ্জ উপজেলা

সুনামগঞ্জ জেলার জামালগঞ্জ উপজেলায় ২০১০ সালের কালবৈশাখী ঝড়ে ২০ হেক্টর জমির বোরো ফসল, ২৬ টি ঘরবাড়ি, ২ টি শিক্ষা প্রতিষ্ঠান, ৩ টি ধর্মীয় প্রতিষ্ঠান, ৭৬ টি গাছপালা, ১৪৯ টি পায়খানা এবং ৪ টি বিদ্যুতের খুঁটি ক্ষতিগ্রস্ত হয়। যার ফলে ৬৭৮১ পরিবার প্রত্যক্ষ এবং পরোক্ষভাবে ক্ষতিগ্রস্ত হয়।

### দক্ষিণ সুনামগঞ্জ উপজেলা

সুনামগঞ্জ জেলার দক্ষিণ সুনামগঞ্জ উপজেলায় ২০১০ সালের কালবৈশাখী ঝড়ে ১৮ হেক্টর জমির বোরো ফসল, ১৫ টি ঘরবাড়ি, ১ টি শিক্ষা প্রতিষ্ঠান, ৩ টি ধর্মীয় প্রতিষ্ঠান, ৩০ টি গাছপালা, ৪১ টি পায়খানা এবং ৭ টি বিদ্যুতের খুঁটি ক্ষতিগ্রস্ত হয়। যার ফলে ৫৮২৭ পরিবার প্রত্যক্ষ এবং পরোক্ষভাবে ক্ষতিগ্রস্ত হয়।

### বিশ্বম্ভরপুর উপজেলা

সুনামগঞ্জ জেলার বিশ্বম্ভরপুর উপজেলায় ২০১০ সালের কালবৈশাখী ঝড়ে ৩৫ টি ঘরবাড়ি ও ১৫০ টি গাছপালা ক্ষতিগ্রস্ত হয়। যার ফলে ৪৬১২ পরিবার প্রত্যক্ষ এবং পরোক্ষভাবে ক্ষতিগ্রস্ত হয়।

### দোয়ারাবাজার উপজেলা

সুনামগঞ্জ জেলার দোয়ারাবাজার উপজেলায় ২০১০ সালের কালবৈশাখী ঝড়ে ৭০ হেক্টর জমির বোরো ফসল, ১০৩ টি ঘরবাড়ি, ৫ টি শিক্ষা প্রতিষ্ঠান, ৭ টি ধর্মীয় প্রতিষ্ঠান, ১৪৭ টি গাছপালা, ১৮৩ টি পায়খানা এবং ৬ টি বিদ্যুতের খুঁটি ক্ষতিগ্রস্ত হয়। যার ফলে ৯৩৫৬ পরিবার প্রত্যক্ষ এবং পরোক্ষভাবে ক্ষতিগ্রস্ত হয়।

### ধর্মপাশা উপজেলা

সুনামগঞ্জ জেলার ধর্মপাশা উপজেলায় ২০১০ সালের কালবৈশাখী ঝড়ে ১০০০ হেক্টর জমির বোরো ফসল, ৭১৯৭ টি ঘরবাড়ি, ১৫ টি শিক্ষা প্রতিষ্ঠান, ১০ টি ধর্মীয় প্রতিষ্ঠান, ৪০ টি গাছপালা ও ৪৫ টি বিদ্যুতের খুঁটি ক্ষতিগ্রস্ত হয়। যার ফলে ১০৩৩২ পরিবার প্রত্যক্ষ এবং পরোক্ষভাবে ক্ষতিগ্রস্ত হয়।

### ছাতক উপজেলা

সুনামগঞ্জ জেলার ছাতক উপজেলায় ২০১০ সালের কালবৈশাখী ঝড়ে ৩৩ হেক্টর জমির বোরো ফসল, ৩৯ টি ঘরবাড়ি, ২ টি শিক্ষা প্রতিষ্ঠান, ৫ টি ধর্মীয় প্রতিষ্ঠান, ৫৫ টি গাছপালা, ১৩০ টি পায়খানা এবং ৪ টি বিদ্যুতের খুঁটি ক্ষতিগ্রস্ত হয়। যার ফলে ৮০৭১ পরিবার প্রত্যক্ষ এবং পরোক্ষভাবে ক্ষতিগ্রস্ত হয়।

### জগন্নাথপুর উপজেলা

সুনামগঞ্জ জেলার জগন্নাথপুর উপজেলায় ২০১০ সালের কালবৈশাখী ঝড়ে ১২ হেক্টর জমির বোরো ফসল, ২৫ টি ঘরবাড়ি, ২ টি শিক্ষা প্রতিষ্ঠান, ১ টি ধর্মীয় প্রতিষ্ঠান, ৪৩ টি গাছপালা, ৫৯ টি পায়খানা এবং ২ টি বিদ্যুতের খুঁটি ক্ষতিগ্রস্ত হয়। যার ফলে ৬১৭৯ পরিবার প্রত্যক্ষ এবং পরোক্ষভাবে ক্ষতিগ্রস্ত হয়।

### তাহিরপুর উপজেলা

সুনামগঞ্জ জেলার তাহিরপুর উপজেলায় ২০১০ সালের কালবৈশাখী ঝড়ে ৩৭ হেক্টর জমির বোরো ফসল, ২০ টি ঘরবাড়ি, ১ টি শিক্ষা প্রতিষ্ঠান, ১ টি ধর্মীয় প্রতিষ্ঠান, ৩২৪ টি গাছপালা এবং ৭৪ টি পায়খানা ক্ষতিগ্রস্ত হয়। যার ফলে ৭২৩৬ পরিবার প্রত্যক্ষ এবং পরোক্ষভাবে ক্ষতিগ্রস্ত হয়।

জলবায়ু পরিবর্তন ও মৌসুমী বায়ুর প্রভাবে ভবিষ্যতে কালবৈশাখী ঝড় ঘন ঘন হতে পারে এবং এর ব্যাপকতাও বৃদ্ধি পাওয়ার সম্ভাবনা রয়েছে। কালবৈশাখী ঝড়ে সাধারণতঃ বোরো ফসল, ঘরবাড়ি, গবাদি পশু ও পাখি, গাছপালা এবং বনজ সম্পদ, বৈদ্যুতিক তার ও খুঁটি এবং শিক্ষা ও ধর্মীয় প্রতিষ্ঠান ক্ষতিগ্রস্ত হতে পারে। এতে প্রাণহানীও ঘটতে পারে। খাদ্য সংকট দেখা দিতে পারে, নৌকা ও লঞ্চডুবি হয়ে জানমালের ক্ষতি হতে পারে এবং গো খাদ্যের অভাব দেখা দিতে পারে। এছাড়া, কালবৈশাখী ঝড়ে কর্মসংস্থানের সুযোগ কমে আসতে পারে, ব্যবসায় মন্দা দেখা দিতে পারে। ভবিষ্যতে অত্র জেলায় কালবৈশাখী ঝড়ে উপজেলাভিত্তিক যেরূপ ক্ষয়ক্ষতি হওয়ার সম্ভাবনা রয়েছে তা নিম্নরূপঃ

### সুনামগঞ্জ সদর উপজেলা

সুনামগঞ্জ জেলার সুনামগঞ্জ সদর উপজেলায় জলবায়ু পরিবর্তন ও মৌসুমী বায়ুর প্রভাবে ভবিষ্যতে কালবৈশাখী ঝড় হলে কিংবা ২০১০ সালের কালবৈশাখী ঝড়ের মতো আঘাত হানলে ২৮ হেক্টর জমির বোরো ফসল, ৭৩ টি ঘরবাড়ি (আংশিক), ৫ টি শিক্ষা প্রতিষ্ঠান, ৭ টি ধর্মীয় প্রতিষ্ঠান, ৮ টি বিদ্যুতের খুঁটি, ৩৯ টি গাছপালা, ও ১৮২ টি পায়খানা ক্ষতিগ্রস্ত হতে পারে। এর ফলে ৬১৬৪ পরিবার প্রত্যক্ষ এবং পরোক্ষভাবে ক্ষতিগ্রস্ত হওয়ার সম্ভাবনা রয়েছে।

### শাল্লা উপজেলা

সুনামগঞ্জ জেলার শাল্লা উপজেলায় জলবায়ু পরিবর্তন ও মৌসুমী বায়ুর প্রভাবে ভবিষ্যতে কালবৈশাখী ঝড় হলে কিংবা ২০১০ সালের কালবৈশাখী ঝড়ের মতো আঘাত হানলে ১২০ হেক্টর জমির বোরো ফসল, ৫১০ টি ঘরবাড়ি (আংশিক), ৮ টি শিক্ষা প্রতিষ্ঠান, ৯ টি ধর্মীয় প্রতিষ্ঠান, ৯ টি বিদ্যুতের খুঁটি, ১৮৪ টি গাছপালা, ও ১৪০ টি পায়খানা ক্ষতিগ্রস্ত হতে পারে। এর ফলে ৪৩৫২ পরিবার প্রত্যক্ষ এবং পরোক্ষভাবে ক্ষতিগ্রস্ত হওয়ার সম্ভাবনা রয়েছে।

### দিরাই উপজেলা

সুনামগঞ্জ জেলার দিরাই উপজেলায় জলবায়ু পরিবর্তন ও মৌসুমী বায়ুর প্রভাবে ভবিষ্যতে কালবৈশাখী ঝড় হলে কিংবা ২০১০ সালের কালবৈশাখী ঝড়ের মতো আঘাত হানলে ৪৯ হেক্টর জমির বোরো ফসল, ২৫ টি ঘরবাড়ি (আংশিক), ৫ টি শিক্ষা প্রতিষ্ঠান, ৪ টি ধর্মীয় প্রতিষ্ঠান, ৫ টি বিদ্যুতের খুঁটি, ১২২ টি গাছপালা, ও ১৩৬ টি পায়খানা ক্ষতিগ্রস্ত হতে পারে। এর ফলে ৮৬০১ পরিবার প্রত্যক্ষ এবং পরোক্ষভাবে ক্ষতিগ্রস্ত হওয়ার সম্ভাবনা রয়েছে।

### জামালগঞ্জ উপজেলা

সুনামগঞ্জ জেলার জামালগঞ্জ উপজেলায় জলবায়ু পরিবর্তন ও মৌসুমী বায়ুর প্রভাবে ভবিষ্যতে কালবৈশাখী ঝড় হলে কিংবা ২০১০ সালের কালবৈশাখী ঝড়ের মতো আঘাত হানলে ২৮ হেক্টর জমির বোরো ফসল, ৫৬ টি ঘরবাড়ি (আংশিক), ৫ টি শিক্ষা প্রতিষ্ঠান, ৭ টি ধর্মীয় প্রতিষ্ঠান, ৬ টি বিদ্যুতের খুঁটি, ১০২ টি গাছপালা, ও ২৯৫ টি পায়খানা ক্ষতিগ্রস্ত হতে পারে। এর ফলে ৭৩০৫ পরিবার প্রত্যক্ষ এবং পরোক্ষভাবে ক্ষতিগ্রস্ত হওয়ার সম্ভাবনা রয়েছে।

### দক্ষিণ সুনামগঞ্জ উপজেলা

সুনামগঞ্জ জেলার দক্ষিণ সুনামগঞ্জ উপজেলায় জলবায়ু পরিবর্তন ও মৌসুমী বায়ুর প্রভাবে ভবিষ্যতে কালবৈশাখী ঝড় হলে কিংবা ২০১০ সালের কালবৈশাখী ঝড়ের মতো আঘাত হানলে ২৬ হেক্টর জমির বোরো ফসল, ৪৫ টি ঘরবাড়ি (আংশিক), ২ টি শিক্ষা প্রতিষ্ঠান, ৫ টি ধর্মীয় প্রতিষ্ঠান, ১০ টি বিদ্যুতের খুঁটি, ৯২ টি গাছপালা, ও ২২২ টি পায়খানা ক্ষতিগ্রস্ত হতে পারে। এর ফলে ৬৩৬২ পরিবার প্রত্যক্ষ এবং পরোক্ষভাবে ক্ষতিগ্রস্ত হওয়ার সম্ভাবনা রয়েছে।

### বিশ্বম্ভরপুর উপজেলা

সুনামগঞ্জ জেলার বিশ্বম্ভরপুর উপজেলায় জলবায়ু পরিবর্তন ও মৌসুমী বায়ুর প্রভাবে ভবিষ্যতে কালবৈশাখী ঝড় হলে কিংবা ২০১০ সালের কালবৈশাখী ঝড়ের মতো আঘাত হানলে ৪০ হেক্টর জমির বোরো ফসল, ১৫৭ টি ঘরবাড়ি (আংশিক), ৫ টি শিক্ষা প্রতিষ্ঠান, ৭ টি ধর্মীয় প্রতিষ্ঠান, ৩ টি বিদ্যুতের খুটি, ২০৭ টি গাছপালা, ও ২৭৫ টি পায়খানা ক্ষতিগ্রস্ত হতে পারে। এর ফলে ৭১১৯ পরিবার প্রত্যক্ষ এবং পরোক্ষভাবে ক্ষতিগ্রস্ত হওয়ার সম্ভাবনা রয়েছে।

### দোয়ারাবাজার উপজেলা

সুনামগঞ্জ জেলার দোয়ারাবাজার উপজেলায় জলবায়ু পরিবর্তন ও মৌসুমী বায়ুর প্রভাবে ভবিষ্যতে কালবৈশাখী ঝড় হলে কিংবা ২০১০ সালের কালবৈশাখী ঝড়ের মতো আঘাত হানলে ৮৫ হেক্টর জমির বোরো ফসল, ২০৮ টি ঘরবাড়ি (আংশিক), ৮ টি শিক্ষা প্রতিষ্ঠান, ১০ টি ধর্মীয় প্রতিষ্ঠান, ৮ টি বিদ্যুতের খুটি, ২১৭ টি গাছপালা, ও ৩১৫ টি পায়খানা ক্ষতিগ্রস্ত হতে পারে। এর ফলে ৯৮৮৭ পরিবার প্রত্যক্ষ এবং পরোক্ষভাবে ক্ষতিগ্রস্ত হওয়ার সম্ভাবনা রয়েছে।

### ধর্মপাশা উপজেলা

সুনামগঞ্জ জেলার ধর্মপাশা উপজেলায় জলবায়ু পরিবর্তন ও মৌসুমী বায়ুর প্রভাবে ভবিষ্যতে কালবৈশাখী ঝড় হলে কিংবা ২০১০ সালের কালবৈশাখী ঝড়ের মতো আঘাত হানলে ১১৪০ হেক্টর জমির বোরো ফসল, ৭৫০৭ টি ঘরবাড়ি (আংশিক), ১৮ টি শিক্ষা প্রতিষ্ঠান, ১৪ টি ধর্মীয় প্রতিষ্ঠান, ৪৭ টি বিদ্যুতের খুটি, ১৫৪ টি গাছপালা, ও ১৬৬ টি পায়খানা ক্ষতিগ্রস্ত হতে পারে। এর ফলে ১০৫৭৬ পরিবার প্রত্যক্ষ এবং পরোক্ষভাবে ক্ষতিগ্রস্ত হওয়ার সম্ভাবনা রয়েছে।

### ছাতক উপজেলা

সুনামগঞ্জ জেলার ছাতক উপজেলায় জলবায়ু পরিবর্তন ও মৌসুমী বায়ুর প্রভাবে ভবিষ্যতে কালবৈশাখী ঝড় হলে কিংবা ২০১০ সালের কালবৈশাখী ঝড়ের মতো আঘাত হানলে ৪৯ হেক্টর জমির বোরো ফসল, ১০৫ টি ঘরবাড়ি (আংশিক), ৫ টি শিক্ষা প্রতিষ্ঠান, ১৫ টি ধর্মীয় প্রতিষ্ঠান, ৭ টি বিদ্যুতের খুটি, ১৭০ টি গাছপালা, ও ২৩৬ টি পায়খানা ক্ষতিগ্রস্ত হতে পারে। এর ফলে ৮৬০৭ পরিবার প্রত্যক্ষ এবং পরোক্ষভাবে ক্ষতিগ্রস্ত হওয়ার সম্ভাবনা রয়েছে।

### জগন্নাথপুর উপজেলা

সুনামগঞ্জ জেলার জগন্নাথপুর উপজেলায় জলবায়ু পরিবর্তন ও মৌসুমী বায়ুর প্রভাবে ভবিষ্যতে কালবৈশাখী ঝড় হলে কিংবা ২০১০ সালের কালবৈশাখী ঝড়ের মতো আঘাত হানলে ২৮ হেক্টর জমির বোরো ফসল, ৭৭ টি ঘরবাড়ি (আংশিক), ৫ টি শিক্ষা প্রতিষ্ঠান, ৩ টি ধর্মীয় প্রতিষ্ঠান, ৫ টি বিদ্যুতের খুটি, ৮৮ টি গাছপালা, ও ১৭৮ টি পায়খানা ক্ষতিগ্রস্ত হতে পারে। এর ফলে ৭০২৮ পরিবার প্রত্যক্ষ এবং পরোক্ষভাবে ক্ষতিগ্রস্ত হওয়ার সম্ভাবনা রয়েছে।

### তাহিরপুর উপজেলা

সুনামগঞ্জ জেলার তাহিরপুর উপজেলায় জলবায়ু পরিবর্তন ও মৌসুমী বায়ুর প্রভাবে ভবিষ্যতে কালবৈশাখী ঝড় হলে কিংবা ২০১০ সালের কালবৈশাখী ঝড়ের মতো আঘাত হানলে ৫৪ হেক্টর জমির বোরো ফসল, ১৪৩ টি ঘরবাড়ি (আংশিক), ৩ টি শিক্ষা প্রতিষ্ঠান, ৫ টি ধর্মীয় প্রতিষ্ঠান, ৩ টি বিদ্যুতের খুটি, ৪১৬ টি গাছপালা, ও ২২২ টি পায়খানা ক্ষতিগ্রস্ত হতে পারে। এর ফলে ৭৯৯০ পরিবার প্রত্যক্ষ এবং পরোক্ষভাবে ক্ষতিগ্রস্ত হওয়ার সম্ভাবনা রয়েছে।

**আর্সেনিক দূষণঃ** সুনামগঞ্জ জেলায় আর্সেনিক দূষণ রয়েছে। দূষণের মাত্রা ৫০ পিপিবি'র উপরে। জেলার ৪৫৯৬ (১৩.৫০%) টি নলকূপে আর্সেনিক পাওয়া গিয়েছে। যার সবগুলোতে লাল কালিতে চিহ্নিত করা হয়েছে। এর ফলে এলাকার জনগণ এগুলোর পানি ব্যবহার করছে না। এতে এ জেলায় কোন আর্সেনিকোসিস রোগের প্রদুর্ভাব ঘটছে না।

এ-এলাকায় অগভীর নলকূপগুলোতে মাত্রাতিরিক্ত আর্সেনিক ও আয়রন থাকায় তা মানুষের খাওয়ার কাজে ব্যবহারের অনুপযোগী। চৈত্র-বৈশাখ মাসে এলাকার পানির স্তর নিচে নেমে যাওয়াতে অগভীর নলকূপগুলোতে পানি পাওয়া যায় না এবং গভীর নলকূপগুলোতে পানি উঠাতে খুবই কষ্ট হয়। সবচেয়ে বেশি আর্সেনিক দূষণ পরিলক্ষিত হয় বর্ষার পূর্ববর্তী সময়ে যার মাত্রা হলো ২০০ পিপিবি এবং সবনিম্ন পরিলক্ষিত হয় বর্ষাকালে যার মাত্রা হলো ৫০ পিপিবি। আশংকা করা হচ্ছে অদূর ভবিষ্যতে গভীর নলকূপগুলোতেও আর্সেনিক, আয়রনমুক্ত সুপেয় পানি পাওয়া যাবে না। বাংলাদেশ জনস্বাস্থ্য প্রকৌশল অধিদপ্তর, সুনামগঞ্জ কর্তৃক জরীপের ফলাফলে দেখা যায়, জেলার ৩৪০৩৪ টি নলকূপের মধ্যে ৪৫৯৬ টি নলকূপে আর্সেনিক পাওয়া গিয়েছে। যার শতকরা হার হল ১৩.৫০। যদিও এ জেলায় কোন আর্সেনিকোসিস রোগের প্রদুর্ভাব দেখা যায়নি তথাপি বর্তমান জরীপের ফলাফল ভবিষ্যতে উদ্বেগের কারণ হতে পারে। বাংলাদেশ জনস্বাস্থ্য প্রকৌশল অধিদপ্তর, সুনামগঞ্জ-এর আর্সেনিক সংক্রান্ত মে, ২০১৪ সালের মাসিক প্রতিবেদন অনুযায়ী অত্র জেলার উপজেলাভিত্তিক আর্সেনিক আক্রান্ত নলকূপের সংখ্যা নিম্নরূপঃ

ক্রমিক নং	উপজেলার নাম	উপজেলায় মোট নলকূপের সংখ্যা সরকারি/ বেসরকারি	পরীক্ষিত নলকূপের সংখ্যা		আর্সেনিক আক্রান্ত নলকূপের সংখ্যা			মন্তব্য
			প্রতিবেদন মাসে	আরম্ভ হতে	প্রতিবেদন মাসে	আরম্ভ হতে	শতকরা (%)	
১.	সুনামগঞ্জ সদর	৩৪৫৬	০	৩৩৫৭	০	৪৭৬	১৪.১৮	
২.	শাল্লা	১৫৭৫	০	১২৫৬	০	২২	১.৮	
৩.	দিরাই	২৫৭৫	০	৩২৯৯	০	৭৬	২.৩	
৪.	জামালগঞ্জ	২৩৯৫	০	১৬১৪	০	১৫৮	৬.৬৯	
৫.	দক্ষিণ সুনামগঞ্জ	৩২৭৫	০	২৪৭৫	০	৪৫০	১৮.১৮	
৬.	বিশ্বম্ভরপুর	১৮৪১	০	১৫১১	০	১০	০.৬৬	
৭.	দোয়ারাবাজার	৫৯২৭	৭	৫৬২৯	০	৯৩৪	১৬.৫৯	
৮.	ধর্মপাশা	৩৫৩৭	৫	৩২৬০	০	১২৮২	৩৬.৩৩	
৯.	ছাতক	১০৫০০	১	১০০৬১	০	১১৮৩	১১.৮০	
১০.	জগন্নাথপুর	৪২৩০	০	১১৯৭	০	৩	০.৩০	
১১.	তাহিরপুর	৩০৫৭	১২	৩৭৫	০	২	০.৫০	
	<b>মোট</b>	<b>৪২৩৬৮</b>	<b>২৫</b>	<b>৩৪০৩৪</b>	<b>০</b>	<b>৪৫৯৬</b>	<b>১৩.৫০</b>	

জলবায়ু পরিবর্তনের প্রভাবে ভবিষ্যতে অত্র জেলায় আর্সেনিক দূষণ আরো বাড়তে পারে এবং এর ব্যাপকতাও বৃদ্ধি পাওয়ার সম্ভাবনা রয়েছে। ফলে সুনামগঞ্জ জেলার মানুষ আর্সেনিকোসিস রোগে আক্রান্ত হতে পারে। **উৎসঃ জনস্বাস্থ্য প্রকৌশল অধিদপ্তর, সুনামগঞ্জ।**

## ২.৪ বিপদাপন্নতা ও সক্ষমতা

আপদ	বিপদাপন্নতা	সক্ষমতা
আগাম বন্যা	<ul style="list-style-type: none"> <li>বোরো ফসলের ক্ষতি হয়</li> <li>ঘরবাড়ি ক্ষতিগ্রস্ত হয়</li> <li>খাদ্য সংকট দেখা দেয়</li> <li>গো খাদ্যের অভাব দেখা দেয়</li> <li>রাস্তাঘাট ক্ষতিগ্রস্ত হয়</li> <li>বেরীবীধ এর ক্ষতি হয়।</li> <li>স্বাস্থ্যসম্মত পায়খানার ক্ষতিগ্রস্ত হয়</li> </ul>	<ul style="list-style-type: none"> <li>১৪১২ কি.মি. উচু রাস্তা রয়েছে।</li> <li>৩৪৯ টি স্কুল কাম শেল্টার রয়েছে।</li> <li>২৭ টি উচু খেলার মাঠ রয়েছে।</li> <li>৭৩৬ টি উচু কবরস্থান রয়েছে।</li> <li>১ টি মাটির কিন্না রয়েছে।</li> <li>১২ টি ইঞ্জিন চালিত নৌকা রয়েছে।</li> <li>১১ টি খাদ্য গুদাম রয়েছে।</li> <li>নিয়মিত জেলা, উপজেলা ও ইউনিয়ন দুর্যোগ ব্যবস্থাপনা কমিটির মাসিক সভা অনুষ্ঠিত হয়</li> <li>প্রশিক্ষণপ্রাপ্ত উপজেলাভিত্তিক স্বেচ্ছাসেবক দল রয়েছে</li> <li>আগাম জাতের ধানের বীজ-২৮ ও ৪৫ রয়েছে।</li> </ul>
মৌসুমী বন্যা	<ul style="list-style-type: none"> <li>ফসলের জমি ডুবে গিয়ে ফসল নষ্ট হয় ফলে খাদ্য সংকট দেখা দেয়।</li> <li>ঘরবাড়ি ক্ষতিগ্রস্ত হয়</li> <li>গাছপালা ক্ষতিগ্রস্ত হয়</li> <li>রাস্তাঘাট ক্ষতিগ্রস্ত হয়</li> <li>শিক্ষা ও ধর্মীয় প্রতিষ্ঠান ক্ষতিগ্রস্ত হয়।</li> <li>অধিকাংশ কবরস্থান নীচু হওয়ায় বর্ষায় উহা ডুবে যায় ফলে মৃতদেহ সংকারে সমস্যা হয়।</li> <li>গবাদি পশু ও পাখির ব্যাপক ক্ষতি হয়।</li> </ul>	<ul style="list-style-type: none"> <li>১৪১২ কি.মি. উচু রাস্তা রয়েছে।</li> <li>৩৪৯ টি স্কুল কাম শেল্টার রয়েছে।</li> <li>২৭ টি উচু খেলার মাঠ রয়েছে।</li> <li>৭৩৬ টি উচু কবরস্থান রয়েছে।</li> <li>১ টি মাটির কিন্না রয়েছে।</li> <li>১২ টি ইঞ্জিন চালিত নৌকা রয়েছে।</li> <li>১১ টি খাদ্য গুদাম রয়েছে।</li> <li>নিয়মিত জেলা, উপজেলা ও ইউনিয়ন দুর্যোগ ব্যবস্থাপনা কমিটির মাসিক সভা অনুষ্ঠিত হয়</li> <li>প্রশিক্ষণপ্রাপ্ত উপজেলাভিত্তিক স্বেচ্ছাসেবক দল রয়েছে</li> </ul>

আপদ	বিপদাপন্নতা	সক্ষমতা
		<ul style="list-style-type: none"> <li>আগাম জাতের ধানের বীজ-২৮ ও ৪৫ রয়েছে।</li> </ul>
বজ্রপাত	<ul style="list-style-type: none"> <li>মানুষ মারা যায়</li> <li>গৃহপালিত পশুপাখি মারা যায়,</li> <li>গাছপালা ক্ষতিগ্রস্ত হয়।</li> </ul>	কোন সক্ষমতা নেই
নদী ভাঙন	<ul style="list-style-type: none"> <li>ফসল ও ফসলী জমির ক্ষতি হয়</li> <li>ঘরবাড়ি, গাছপালা ক্ষতিগ্রস্ত হয়</li> <li>রাস্তাঘাট, ব্রীজ ও কালভার্ট ক্ষতিগ্রস্ত হয়</li> <li>আসবাবপত্র এর ক্ষতি হয়</li> <li>বীজতলা এর ক্ষতি হয়</li> <li>শিক্ষা ও ধর্মীয় প্রতিষ্ঠান ক্ষতিগ্রস্ত হয়</li> <li>কর্মসংস্থানের ক্ষতি হয়</li> </ul>	কোন সক্ষমতা নেই
কালবৈশাখী ঝড়	<ul style="list-style-type: none"> <li>বোরো ফসলের ক্ষতি হয়</li> <li>ঘরবাড়ি ও গাছপালা ক্ষতিগ্রস্ত</li> <li>খাদ্য সংকট দেখা দেয়</li> <li>গবাদি পশু ও পাখির ব্যাপক ক্ষতি হয়।</li> <li>বনজ সম্পদ বিনষ্ট হয়</li> <li>নৌকা ও লঞ্চ ডুবি হয়ে জানমালের ক্ষতি হয়</li> <li>গো খাদ্যের অভাব দেখা দেয়</li> <li>বৈদ্যুতিক তার ও খুঁটি ক্ষতিগ্রস্ত হয়</li> </ul>	<ul style="list-style-type: none"> <li>৩৪৯ টি স্কুল কাম শেল্টার রয়েছে।</li> <li>১২ টি ইঞ্জিন চালিত নৌকা রয়েছে।</li> <li>১১ টি খাদ্য গুদাম রয়েছে।</li> <li>নিয়মিত জেলা, উপজেলা ও ইউনিয়ন দুর্যোগ ব্যবস্থাপনা কমিটির মাসিক সভা অনুষ্ঠিত হয়</li> <li>প্রশিক্ষণপ্রাপ্ত উপজেলাভিত্তিক স্বেচ্ছাসেবক দল রয়েছে</li> <li>আগাম জাতের ধানের বীজ-২৮ ও ৪৫ রয়েছে।</li> <li>৩০ টি ২০০০ হেক্টর এলাকা জুড়ে বনাঞ্চল এবং ১৫০ কিলোমিটার সরকারি রাস্তার পাশে স্ট্রিপ গার্ডেনিং অর্থাৎ বনাঞ্চল রয়েছে।</li> <li>৭.৭৫ একর জমিতে হিজল আর করচের ৮ টি বনাঞ্চল।</li> </ul>
আর্সেনিক দূষণ	আর্সেনিকোসিস রোগ দেখা দেয়	<ul style="list-style-type: none"> <li>৩৭৭৭২ টি নলকূপ রয়েছে।</li> <li>২৫ টি নদী রয়েছে।</li> <li>১৩৩ টি খাল রয়েছে।</li> <li>৯৭৬ টি বিল রয়েছে।</li> <li>১৭০২৬ টি পুকুর রয়েছে।</li> <li>১১৭৬ টি জলাশয় রয়েছে।</li> <li>৪ টি পানি শোধনাগার রয়েছে।</li> <li>১১ টি উপজেলায় টিউবওয়েলের আর্সেনিক পরীক্ষার ব্যবস্থা রয়েছে।</li> <li>১ টি জেলা সদর হাসপাতাল ও ৯ টি উপজেলা স্বাস্থ্য কমপ্লেক্স রয়েছে।</li> </ul>



## ২.৫ সর্বাধিক বিপদাপন্ন এলাকা

আপদ	সর্বাধিক বিপদাপন্ন এলাকা	বিপদাপন্নের কারণ	বিপদাপন্ন জনসংখ্যা
আগাম বন্যা	ছাতক, তাহিরপুর, বিশ্বম্ভরপুর, ধর্মপাশা, দোয়ারাবাজার, জামালগঞ্জ, শাল্লা, সুনামগঞ্জ সদর, দক্ষিণ সুনামগঞ্জ, দিরাই ও জগন্নাথপুর উপজেলা	পাহাড়ি ঢল, অতিবৃষ্টি	২৯৪১০৯ জন
মৌসুমী বন্যা	ছাতক, তাহিরপুর, বিশ্বম্ভরপুর, ধর্মপাশা, দোয়ারাবাজার, জামালগঞ্জ, শাল্লা, সুনামগঞ্জ সদর, দক্ষিণ সুনামগঞ্জ, দিরাই ও জগন্নাথপুর উপজেলা	পাহাড়ি ঢল, অতিবৃষ্টি	২৪৬৭৯৭৮ জন
বজ্রপাত	ছাতক, তাহিরপুর, বিশ্বম্ভরপুর, ধর্মপাশা, দোয়ারাবাজার, জামালগঞ্জ, শাল্লা, সুনামগঞ্জ সদর, দক্ষিণ সুনামগঞ্জ, দিরাই ও জগন্নাথপুর উপজেলা	মেঘালয়ের সন্নিহিতে হওয়ায়	২৪৬৭৯৭৮ জন
নদী ভাঙ্গন	<b>জামালগঞ্জ উপজেলার</b> জামালগঞ্জ সদর ইউনিয়নের উঃ কামলাবাজ, লম্বাবীক, কালিপুর, সদরকান্দি, কামিনীপুর, নয়াহালট, দঃ কামলাবাজ, গজারিয়াহাটী, চানপুর, সোনাপুর ও সেলিমগঞ্জ গ্রাম এবং সাচনা বাজার ইউনিয়নের নোয়াগাঁও, রামনগর, হরিপুর, বাহাদুরপুর, উজ্জলপুর ও তেলিয়া গ্রাম। <b>বিশ্বম্ভরপুর উপজেলার</b> সলুকাবাদ ইউনিয়নের ডলুরা গ্রাম। <b>দোয়ারা বাজার উপজেলার</b> আমবাড়ি বাজার, ধনপুর, মান্নারগাঁও, কাটাখালি, বাংলাবাজার, দোহালী, উপজেলা পরিষদ, পান্ডারগাঁওসহ অসংখ্য গ্রাম।	পাহাড়ি ঢল, বোমা মেশিন দিয়ে অবাধে বালি ও পাথর উত্তোলন এবং সুরমা নদীর পাড় হতে অতিরিক্ত কালো মাটি (জ্বালানী হিসেবে ব্যবহারের জন্য) উত্তোলন	১৬৫৬৩ জন
কাল বৈশাখী ঝড়	ছাতক, তাহিরপুর, বিশ্বম্ভরপুর, ধর্মপাশা, দোয়ারাবাজার, জামালগঞ্জ, শাল্লা, সুনামগঞ্জ সদর, দক্ষিণ সুনামগঞ্জ, দিরাই ও জগন্নাথপুর উপজেলা	জলবায়ু পরিবর্তন, মৌসুমী বায়ুর প্রভাবে	২৪৬৭৯৭৮ জন
আর্সেনিক দূষণ	ধর্মপাশা, ছাতক, দোয়ারাবাজার, সুনামগঞ্জ সদর, দক্ষিণ সুনামগঞ্জ, জামালগঞ্জ ও তাহিরপুর উপজেলায় আর্সেনিক আক্রান্ত নলকূপের সংখ্যা অত্যধিক।	জলবায়ু পরিবর্তন, ভূ-গর্ভস্থ পানির স্তর নীচে নেমে যাওয়া	১৬৯৪৬৭৪ জন

## ২.৬ উন্নয়ন পরিকল্পনার প্রধান খাতসমূহ

প্রধান খাত সমূহ	বিস্তারিত বর্ণনা	দুর্যোগ ঝুঁকি হ্রাসের সাথে সমন্বয়
কৃষি	জেলায় মোট ৩৭,৪৮৭৭ হেক্টর কৃষি জমি রয়েছে। তন্মধ্যে আবাদি জমির পরিমাণ ২৭,৬৪৩৪ হেক্টর এবং অনাবাদি জমির পরিমাণ ২১,২৭২ হেক্টর। আবাদি জমির মধ্যে এক ফসলী জমির পরিমাণ ১৬৮৭০৩ হেক্টর এবং দু'ফসলী জমির পরিমাণ ৭২৪৫৯ হেক্টর এবং তিন ফসলী জমির পরিমাণ ১৪০০০ হেক্টর। এছাড়া, বসতি এলাকার মোট জমির পরিমাণ ৩৭৩৪৩ হেক্টর। এখানে মোট ২,৯৪,১০৯ জন কৃষিজীবী রয়েছে। জেলার প্রধান ফসলগুলো হলঃ ধান (বোরো, আউশ ও আমন), গোলআলু, গম, শাকসজি সরিষা, মরিচ, মিষ্টিআলু, বাদাম, ইত্যাদি।	তাই কৃষিখাতকে দুর্যোগের হাত থেকে রক্ষার জন্য আগাম জাতের ধানের বীজ ও সার সরবরাহ, ধান কাটার মেশিন, বাঁধ সংস্কার, এল এলপি স্থাপন, সেচের জন্য ডেন নির্মাণ, খাল পুনঃ সংস্কার, হাওরে ধানের খলা তৈরি, গোপাট (হাওর থেকে ধান আনা নেয়ার রাস্তা) তৈরি, মুইস গেট স্থাপন ও সংস্কার এবং কৃষকদের প্রশিক্ষণ প্রদান করা প্রয়োজন।
মৎস্য সম্পদ	সুনামগঞ্জ জেলায় ২৫ টি নদী, ১৩৩ টি খাল, ৯৭৬ টি বিল, ১৭০২৬ টি পুকুর, ১১৭৬ টি জলাশয় রয়েছে এবং এখানে মোট ১১১০০০ জন মৎস্যজীবী রয়েছে। আগাম বন্যা, মৌসুমী বন্যা, নদী ভাঙ্গন ইত্যাদি দুর্যোগে	জেলার মৎস্যসম্পদকে দুর্যোগের ক্ষয়ক্ষতি থেকে রক্ষার জন্য পুকুর পাড় উঁচু করা এবং নদী, খালবিল, পুকুর ইত্যাদি পুনঃসংস্কার করা প্রয়োজন। এছাড়াও, খালবিল সেচে মাছ ধরা এবং



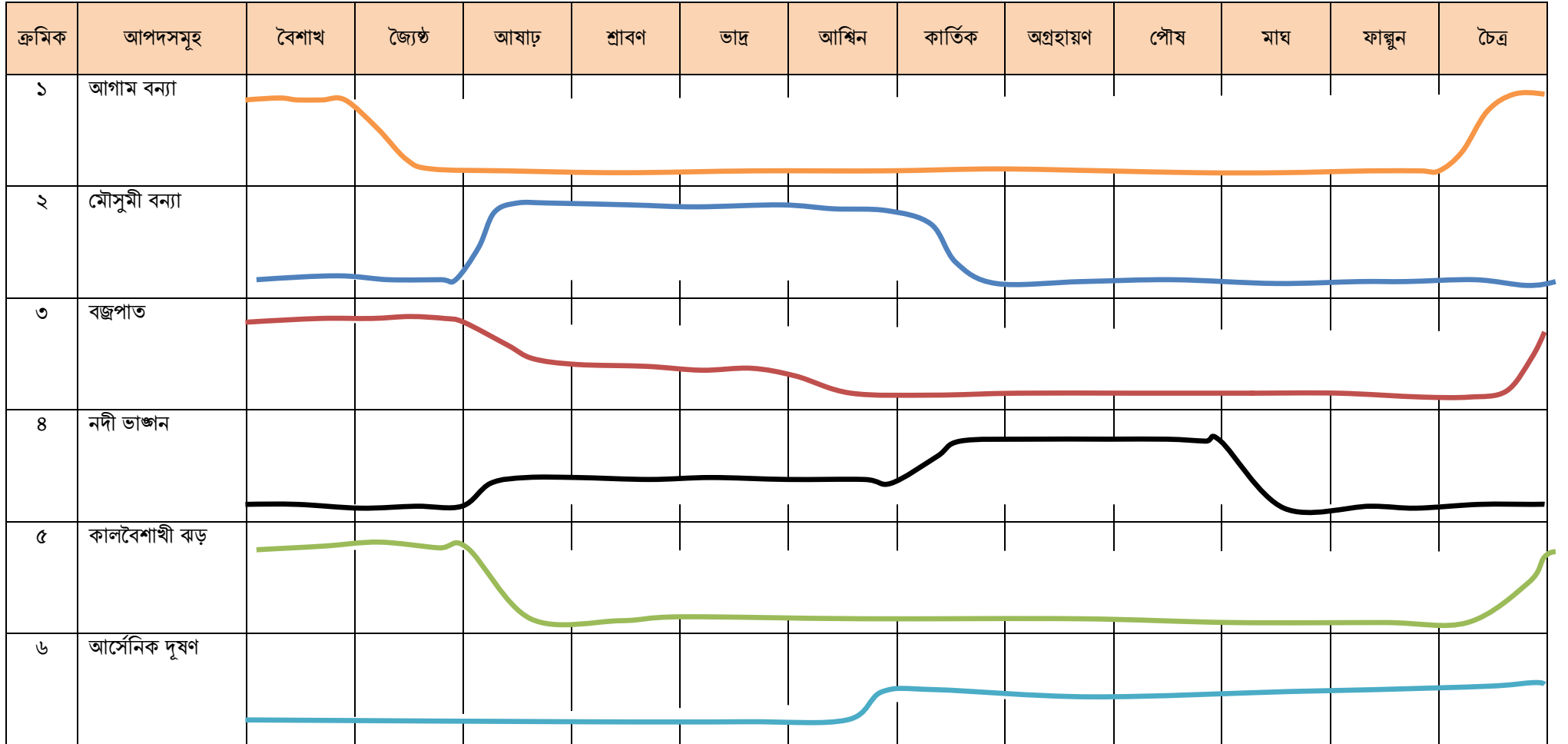
প্রধান খাত সমূহ	বিস্তারিত বর্ণনা	দুর্যোগ ঝুঁকি হ্রাসের সাথে সমন্বয়
	মৎস্য সম্পদের ব্যাপক ক্ষতি হয়। শীতকালে খালবিল সেচে মাছ ধরা এবং বর্ষার শুরুতে কোনো জাল অথবা কারেন্ট জাল দিয়ে মাছের পোনা ধরার ফলে অত্র জেলায় মাছ উৎপাদন মারাত্মকভাবে ক্ষতিগ্রস্ত হচ্ছে। আবার জাল যার জলা তার এ শ্লোগান প্রচলিত থাকলেও এতে জেলেদের প্রবেশাধিকার সীমিত।	কোনো জাল অথবা কারেন্ট জাল দিয়ে মাছের পোনা ধরা বন্ধ করার জন্য সচেতনতা সৃষ্টি এবং এ্যাডভোকেসি করা প্রয়োজন।
পশুসম্পদ	সুনামগঞ্জ জেলার প্রধান পশুসম্পদ হল গরু, ছাগল, ভেড়া, হাঁস, মুরগী, পাখি, মহিষ ইত্যাদি। এ জেলায় ৬৮৪,১৭৮ টি গরু, ১১,৫৫০ টি মহিষ, ৩৫৪,১৫৬ টি ছাগল, ৮৭,৪০৬ টি ভেড়া, ৫,৭২৪,৮০৭ টি হাঁস ২,৫৬৬,৫২০ মুরগী, ৮৬৪ টি শূকর এবং ১৮৫২ টি ঘোড়া রয়েছে। আগাম বন্যা ও মৌসুমী বন্যায় গো-খাদ্যের সংকট দেখা দেয় এবং বিভিন্ন প্রকার রোগবাহাই ও বাসস্থানের সংকট দেখা দেয়। এসময় পশুপাখির প্রাণহানীও ঘটে। এছাড়া, কালবৈশাখী ঝড় ও বজ্রপাতের ফলে পশুপাখির প্রাণহানী ঘটে।	তাই পশুসম্পদকে দুর্যোগের হাত থেকে রক্ষার জন্য গো-খাদ্য সরবরাহ করা, মাটির কিল্লা স্থাপন, রোগের ক্ষেত্রে জরুরী চিকিৎসার ব্যবস্থা করা, গরু ও ছাগলের বিভিন্ন রোগ এর প্রতিরোধের জন্য ভ্যাকসিন এর ব্যবস্থা করা এবং এ বিষয়ে মানুষকে সচেতন করা একান্ত জরুরী।
স্বাস্থ্যখাত	সুনামগঞ্জ জেলায় ১ টি জেলা সদর হাসপাতাল, ১ টি মা ও শিশু কল্যাণকেন্দ্র, ১ টি বক্ষব্যাধি হাসপাতাল, ১ টি ডায়েবেটিক হাসপাতাল, ১ টি পল্লী স্বাস্থ্যকেন্দ্র, ১১ টি উপজেলা স্বাস্থ্য কমপ্লেক্স, ৪৩ টি ইউনিয়ন স্বাস্থ্য ও পরিবার কল্যাণকেন্দ্র, ২০৫ টি কমিউনিটি ক্লিনিক এবং ১ টি ইউনিয়ন সাব সেন্টার রয়েছে। জেলায় মোট ৩৫ টি বেসরকারি স্বাস্থ্যসেবা কেন্দ্র রয়েছে। জেলার এসব স্বাস্থ্যকেন্দ্রে মোট ৮৩ জন ডাক্তার ও ১২৪ জন নার্স রয়েছে। এ জেলায় মৌসুমী বন্যা, বজ্রপাত, কালবৈশাখী ঝড়, আর্সেনিক দূষণ ইত্যাদি দুর্যোগের ফলে স্বাস্থ্যখাত নানাভাবে ক্ষতিগ্রস্ত হয়।	তাই দুর্যোগের হাত থেকে স্বাস্থ্যখাতের ক্ষতি কমিয়ে আনার লক্ষ্যে পর্যাপ্ত ঔষধ সরবরাহ করা, নিরাপদ পানির ব্যবস্থা করা, পানি বিশুদ্ধকরণ ট্যাবলেট এর ব্যবস্থা, জরুরী চিকিৎসার জন্য স্বাস্থ্য বিভাগে জনবল বৃদ্ধি করা, বন্যা লেভেলের উপরে নলকূপ স্থাপন ও স্বাস্থ্যসম্মত পায়খানা স্থাপন প্রয়োজন।
জীবিকা	সুনামগঞ্জ জেলার প্রধান জীবিকাসমূহ হল কৃষি, মৎস্য, দিনমজুর ও ব্যবসা। জেলায় মোট ২৯৪১০৯ জন কৃষিজীবী, ১১১০০০ জন মৎস্যজীবী, ২৮০৩৭৫ জন দিনমজুর ও ২০১৭৫ জন ব্যবসায়ী রয়েছে। উপজেলার বিভিন্ন দুর্যোগ, যেমন, আগাম বন্যা, মৌসুমী বন্যা, নদী ভাঙ্গন, বজ্রপাত, কালবৈশাখী ঝড় ইত্যাদি দুর্যোগ ঘন ঘন হওয়ায় এবং এর ব্যাপকতা বৃদ্ধি পাওয়ায় মানুষের জীবিকা বিভিন্নভাবে ব্যহত হচ্ছে। শীতকালে খালবিল সেচে মাছ ধরা এবং বর্ষার শুরুতে কোনো জাল অথবা কারেন্ট জাল দিয়ে মাছের পোনা ধরার ফলে অত্র জেলায় মাছ উৎপাদন মারাত্মকভাবে ক্ষতিগ্রস্ত হচ্ছে। আবার জাল যার জলা তার এ শ্লোগান প্রচলিত থাকলেও এতে জেলেদের প্রবেশাধিকার সীমিত। বিভিন্ন দুর্যোগে দিনমজুরদের কর্মসংস্থানের সুযোগ কমে আসে এবং ব্যবসায়ের মন্দা দেখা দেয়।	দুর্যোগে জীবিকার ক্ষয়ক্ষতি কমিয়ে আনার লক্ষ্যে কর্মসংস্থানের সুযোগ সৃষ্টি করা এবং আয়বৃদ্ধিমূলক কর্মকাণ্ডে যুক্ত করার লক্ষ্যে ট্রেড-ভিত্তিক প্রশিক্ষণের ব্যবস্থা করা প্রয়োজন।
গাছপালা	সুনামগঞ্জ জেলায় মোট ৩০ টি ২০০০ হেক্টর এলাকা জুড়ে বনাঞ্চল রয়েছে। এছাড়া, ১৫০ কিলোমিটার সরকারি রাস্তার পাশে স্ট্রিপ গার্ডেনিং অর্থাৎ বনাঞ্চল রয়েছে। এ বনাঞ্চলে মেহগনি, কড়ই, কদম, আকাশমণি, রেইনট্রি,	দুর্যোগে গাছপালার ক্ষয়ক্ষতি কমিয়ে আনার লক্ষ্যে অর্থাৎ বসতভিটা, রাস্তাঘাট ও জীব বৈচিত্র রক্ষার জন্য সামাজিক বনায়নের কর্মসূচি হাতে নেয়া প্রয়োজন।

প্রধান খাত সমূহ	বিস্তারিত বর্ণনা	দুর্যোগ ঝুঁকি হ্রাসের সাথে সমন্বয়
	চাকারশি, হিজল, করচ, মোর্তা, বেত, জারুল ইত্যাদি গাছ রয়েছে। বেসরকারি সংস্থা জামালগঞ্জ উপজেলায় সিএনআরএস হিজল আর করচের ৭.৭৫ একর জমিতে ৮ টি বনাঞ্চল গড়ে তুলেছে। এছাড়া, অত্র জেলার জনগণ বাড়ির চারপাশে নিজ উদ্যোগে বনায়ন করে থাকে। জেলার বিভিন্ন দুর্যোগ, যেমন, মৌসুমী বন্যা, নদী ভাঙ্গন, বজ্রপাত, কালবৈশাখী ঝড় ইত্যাদির ফলে গাছপালা ক্ষতিগ্রস্ত হয়। এছাড়া, অবধে বৃক্ষ নিধনের ফলে পরিবেশের ভারসাম্য নষ্ট হচ্ছে।	
অবকাঠামো	সুনামগঞ্জ জেলায় ১৩৭৩.১০ কি.মি. বেরিবীধ, ৪০৩৩.৪৫ কি.মি. রাস্তা, ১৫২ টি ব্রীজ, ২৩৩৮ টি কালভার্ট, ৪,৪০,৩৩২ টি ঘরবাড়ি, ২৯৯৭ টি শিক্ষা প্রতিষ্ঠান ও ২৭৯৫ টি ধর্মীয় প্রতিষ্ঠান রয়েছে। অত্র জেলায় বিভিন্ন দুর্যোগ, যেমন, আগাম বন্যা, মৌসুমী বন্যা, নদী ভাঙ্গন, কালবৈশাখী ঝড় ইত্যাদির ফলে বিভিন্ন ধরনের অবকাঠামো যেমন, বেরিবীধ, রাস্তাঘাট, ব্রীজ, কালভার্ট, শিক্ষা ও ধর্মীয় প্রতিষ্ঠান, বাসস্থান ইত্যাদি ক্ষতিগ্রস্ত হচ্ছে।	দুর্যোগে অবকাঠামোর অর্থাৎ রাস্তাঘাট, ব্রীজ, কালভার্ট, শিক্ষা ও ধর্মীয় প্রতিষ্ঠান, বাসস্থান ইত্যাদির ক্ষয়ক্ষতি কমিয়ে আনার লক্ষ্যে স্কুল কাম শেল্টার সংস্কার, রাস্তা তৈরি ও সংস্কার, কালভার্ট সংস্কার এবং ভিলেজ প্রটেকশন ওয়াল নির্মাণ করা প্রয়োজন।

২.৭ সামাজিক মানচিত্রঃ সংযুক্তি ৭ এ যুক্ত করা হয়েছে।

২.৮ আপদ ও ঝুঁকি মানচিত্রঃ সংযুক্তি ৮ এ যুক্ত করা হয়েছে।

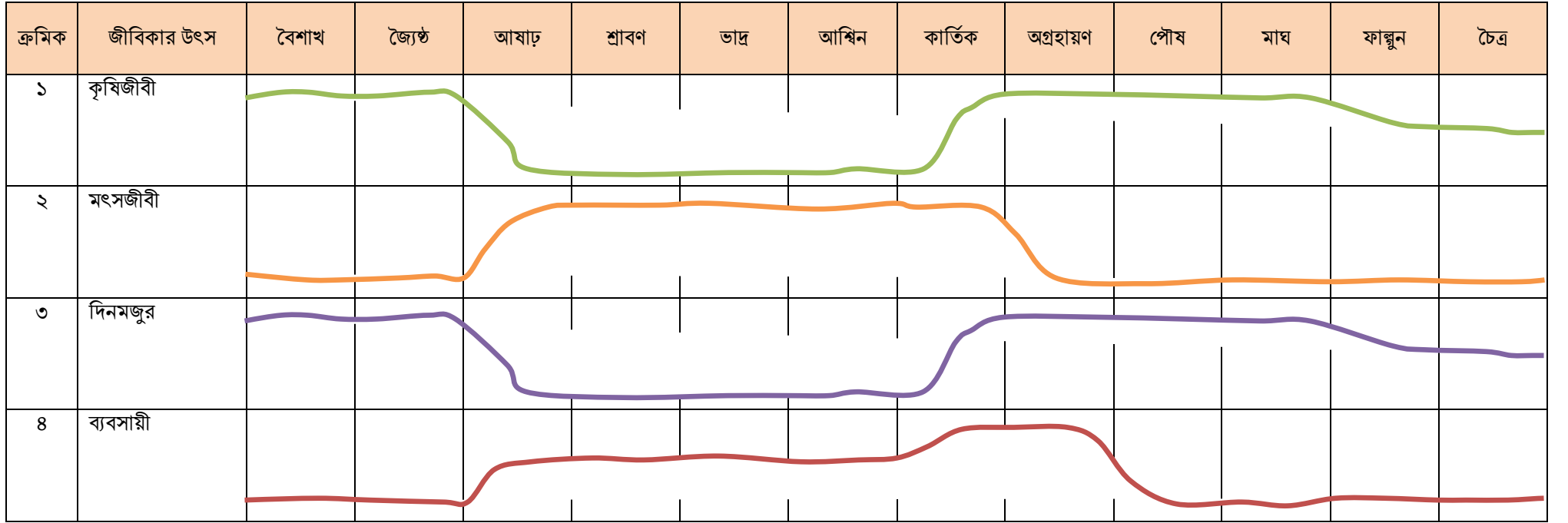
## ২.৯ আপদের মৌসুমী দিনপঞ্জি



আপদের মৌসুমী দিনপঞ্জি বিশ্লেষণ করলে দেখা যায় যে, আপদগুলো এই জেলায় বছরের বারো মাসের মধ্যে কোন্ কোন্ মাসে সংগঠিত হয় এবং কোন্ কোন্ মাসে এর প্রভাব বেশি বা কম থাকে তা রেখাচিত্রের মাধ্যমে মৌসুমী দিনপঞ্জিতে দেখানো হয়েছে।  
দুর্যোগ ব্যবস্থাপনা পরিকল্পনা প্রণয়ন কাজের অংশ হিসেবে অংশগ্রহণকারীদের সাথে আলোচনার মাধ্যমে জানা যায়ঃ

- ব্যাপক মাত্রায় আগাম বন্যা কবলিত একটি এলাকা সুনামগঞ্জ জেলা। বর্ষা মৌসুম শুরু হওয়ার আগেই সীমান্তের ওপার থেকে নেমে আসা পাহাড়ি ঢলে মূলতঃ সুনামগঞ্জে আগাম বন্যার সৃষ্টি হয়। সাধারণতঃ হঠাৎ করে পাহাড়ে মাত্রারিক্ত বৃষ্টি হলে এ অঞ্চলে আগাম বন্যা দেখা দেয়। চৈত্র মাসের শেষের দিকে অথবা বৈশাখ মাসের প্রথম দিকে সাধারণতঃ আগাম বন্যা সংগঠিত হয়ে থাকে। প্রকৃতপক্ষে, অতি বৃষ্টিপাতের ফলে মেঘালয়ের পাহাড়ি ঢল তাহিরপুরের কিংশী নদী দু'ভাগে বিভক্ত হয়ে (কিংশী ও রক্তি নদী), ডলুরার চলতি নদী এবং ছাতকের যাদুকাটা নদী দিয়ে পিয়াইন নদী হয়ে সুরমা নদীতে প্রবেশ করে মূলতঃ সুনামগঞ্জে আগাম বন্যার সৃষ্টি করে। এতে অত্র জেলার বিভিন্ন হাওরের বোরো ফসল নষ্ট হয়। আগাম বন্যা হাওরপাড়ের মানুষের সর্বস্ব কেড়ে নিয়ে তাদের নিঃস্ব করে দেয়। জেলাবাসীর সারা বছরের জীবিকার মূল উৎস বোরো ফসলসহ সবকিছু তুলিয়ে নিয়ে যায়। তার সাথে সাথে এলাকার বেড়িবাধ, রাস্তাঘাটের ব্যাপক ক্ষতিসাধন করে। এই সময়ে গো-খাদ্যের সংকট দেখা দেয়। আগাম বন্যার প্রভাব সমাজের প্রতি স্তরে বিস্তার লাভ করে। বিশেষ করে নিম্নআয়ের মানুষের কাজের ক্ষেত্র কমে আসে এবং ব্যবসায়ীদের ব্যবসায় মন্দা দেখা দেয়।
- সুনামগঞ্জ জেলা ব্যাপক মাত্রায় মৌসুমী বন্যা কবলিত একটি জেলা। মেঘালয়ের পাহাড়ী ঢল ও প্রচন্ড বৃষ্টিপাতের ফলে আষাঢ় মাস হতে ভাদ্র মাস পর্যন্ত এ জেলায় মৌসুমী বন্যা হয়। বর্ষাকালে পুরো এলাকা পানিতে থৈ থৈ করে। তখন দূর থেকে দেখলে একেকটি গ্রামকে কচুরী পানার মতো মনে হয়। এসময় হাওরে বাতাসের কারণে ডেউয়ের (আফাল) সৃষ্টি হয়। এতে ঘরবাড়ি, রাস্তাঘাট, ব্রীজ, কালভার্ট, পশু সম্পদ, শিক্ষা প্রতিষ্ঠান, ধর্মীয় প্রতিষ্ঠান, গাছপালা ও বেরীবাধ ক্ষতিগ্রস্ত হয়। এছাড়া, নৌকাডুবিতেও প্রাণহানী ঘটে। বন্যার সময় বিশুদ্ধ পানির অভাবের কারণে মানুষ বিভিন্ন পানব বাহিত রোগে আক্রান্ত হতে থাকে। বিশেষ করে এইসময়ে গর্ভবতী মা, শিশু, বৃদ্ধ ও প্রতিবন্ধীদের জীবনে নেমে আসে চরম দুর্ভোগ।
- সুনামগঞ্জ জেলায় বজ্রপাতের প্রকোপ অত্যন্ত ব্যাপক। এ জেলা মেঘালয়ের সন্নিহিতে ও হাওর অধ্যুষিত হওয়ায় বজ্রপাতে এখানে প্রতিবছর অনেক মানুষ মারা যায়। এখানে সাধারণতঃ বৈশাখ মাস থেকে কার্তিক মাস পর্যন্ত বজ্রপাত হয়। এর ফলে মানুষের প্রাণহানী ঘটে; পশু সম্পদ, গাছপালা ইত্যাদি ক্ষতিগ্রস্ত হয়। এ জেলায় প্রতি বছর বজ্রপাতে প্রাণহানী ঘটে।
- পাহাড়ি ঢল, বোমা মেশিন দিয়ে অবাধে বালি ও পাথর উত্তোলন ও সুরমা নদীর পাড় হতে অতিরিক্ত কালো মাটি (জ্বালানী হিসেবে ব্যবহারের জন্য) উত্তোলনের কারণে মূলতঃ অত্র জেলায় নদী ভাঙ্গন বেড়ে চলেছে। এ জেলার জামালগঞ্জ, বিশ্বম্ভরপুর ও দোয়ারা বাজার উপজেলায় সাধারণতঃ নদী ভাঙ্গন দেখা যায়। এখানে প্রতি বৎসর নদী ভাঙ্গন অব্যাহত থাকে। এ জেলায় নদীভাঙ্গন সাধারণতঃ আষাঢ় মাস হতে পৌষ মাস পর্যন্ত হলেও কার্তিক মাস হতে চৈত্র মাস পর্যন্ত নদী ভাঙ্গন বেশী হয়ে থাকে। এছাড়া, আষাঢ় মাস হতে আশ্বিন মাস পর্যন্ত অল্প পরিমাণে নদী ভাঙ্গন দেখা যায়। এর ফলে এলাকার বাড়িঘর, রাস্তাঘাট, বীজতলা, ফসলের জমি, শিক্ষা প্রতিষ্ঠান, গাছপালা ইত্যাদি ক্ষতিগ্রস্ত হয়। ফলে খাদ্য উৎপাদন ব্যহত হয়, মানুষ আশ্রয়হীন হয় এবং পরিবেশের ক্ষতি হয়। অব্যাহত নদীভাঙ্গনের ফলে অনেকেই ভিটেমাটি হারিয়ে, আবার কেউ কেউ ফসলী জমি হারিয়ে বর্তমানে যাযাবরের মতো জীবন যাপন করছে। প্রকৃতপক্ষে তারা এখন মানবতের জীবন যাপন করছে। দীর্ঘদিন ধরে এই অব্যাহত নদীভাঙ্গনের কবল থেকে তাদেরকে রক্ষার জন্য সরকারি কিংবা বেসরকারি কোন উদ্যোগ গ্রহণ করা হয়নি।
- সুনামগঞ্জ জেলায় কালবৈশাখী ঝড়ের প্রকোপ অত্যন্ত ব্যাপক। এ জেলায় সাধারণতঃ চৈত্র মাসের শেষ থেকে বৈশাখ মাস পর্যন্ত কালবৈশাখী ঝড় হয়। এর ফলে বোরো ফসল, ঘরবাড়ি, গবাদি পশু ও পাখি, গাছপালা এবং বনজ সম্পদ, বৈদ্যুতিক তার ও খুটি এবং শিক্ষা ও ধর্মীয় প্রতিষ্ঠান ক্ষতিগ্রস্ত হয়। খাদ্য সংকট দেখা দেয়, নৌকা ও লঞ্চ ডুবি হয়ে জানমালের ক্ষতি হয় এবং গো খাদ্যের অভাব দেখা দেয়।
- সুনামগঞ্জ জেলায় আর্সেনিক দূষণ রয়েছে। দূষণের মাত্রা ৫০ পিপিবি'র উপরে। এ-এলাকায় অগভীর নলকূপগুলোতে মাত্রাতিরিক্ত আর্সেনিক ও আয়রন থাকায় তা মানুষের খাওয়ার কাজে ব্যবহারের অনুপযোগী। চৈত্র-বৈশাখ মাসে এলাকার পানির স্তর নিচে নেমে যাওয়াতে অগভীর নলকূপগুলোতে পানি পাওয়া যায় না এবং গভীর নলকূপগুলোতে পানি উঠাতে খুবই কষ্ট হয়। সবচেয়ে বেশি আর্সেনিক দূষণ পরিলক্ষিত হয় বর্ষার পূর্ববর্তী সময়ে যার মাত্রা হলো ২০০ পিপিবি এবং সর্বনিম্ন পরিলক্ষিত হয় বর্ষাকালে যার মাত্রা হলো ৫০ পিপিবি। আশংকা করা হচ্ছে অদূর ভবিষ্যতে গভীর নলকূপগুলোতেও আর্সেনিক, আয়রনমুক্ত সুপেয় পানি পাওয়া যাবে না। বাংলাদেশ জনস্বাস্থ্য প্রকৌশল অধিদপ্তর, সুনামগঞ্জ কর্তৃক জরীপের ফলাফলে দেখা যায়, জেলার ৩৪০৩৪ টি নলকূপের মধ্যে ৪৫৯৬ টি নলকূপে আর্সেনিক পাওয়া গিয়েছে। যার শতকরা হার হল ১৩.৫০। যদিও এ জেলায় কোন আর্সেনিকোসিস রোগের প্রদূর্ভাব দেখা যায়নি তথাপি বর্তমান জরীপের ফলাফল ভবিষ্যতে উদ্বেগের কারণ হতে পারে।

২.১০ জীবিকার মৌসুমী দিনপঞ্জি



অন্যদিকে, জীবিকার মৌসুমী দিনপঞ্জি বিশ্লেষণ করলে দেখা যায় এ জেলার মানুষের জীবন ও জীবিকা বছরের বারো মাসের মধ্যে বিভিন্ন মাসে সংগঠিত হয় এবং কোন্ কোন্ মাসে জীবিকার মৌসুম থাকে এবং কোন্ কোন্ মাসে জীবিকা মন্দা থাকে তা রেখাচিত্রের মাধ্যমে জীবিকার মৌসুমী দিনপঞ্জিতে দেখানো হয়েছে। দুর্যোগ ব্যবস্থাপনা পরিকল্পনা প্রণয়ন কাজের অংশ হিসেবে অংশগ্রহণকারীদের সাথে আলোচনার মাধ্যমে জানা যায়।

- বাংলাদেশ কৃষি প্রধান দেশ। এই দেশে শতকরা ৮০ জন কৃষির উপর নির্ভরশীল। সুনামগঞ্জ জেলায় মোট ২৯৪১০৯ জন কৃষিজীবী লোক আছে। এই এলাকার কৃষিজীবীদের জীবিকা নির্বাহের একমাত্র অবলম্বন হলো বোরো ফসল। সেই বোরো ফসল প্রায় প্রতি বছরই কোন কোন প্রাকৃতিক দুর্যোগ দ্বারা আক্রান্ত হয়ে থাকে। এর মধ্যে আগাম বন্যা উল্লেখযোগ্য। আগাম বন্যায় জেলার প্রায় ৯০ ভাগ কৃষিখাত চরমভাবে ক্ষতিগ্রস্ত হয়, ফলে জেলার কৃষিজীবীরা জীবিকা নির্বাহ নিয়ে চরম অনিশ্চয়তার মধ্যে পড়ে যায় যার এবং পরিবার পরিজন নিয়ে বেঁচে থাকার তাগিদে বেছে নেয় বিভিন্ন ঝুঁকিপূর্ণ কাজ। তারা জীবিকার তাগিদে চলে যায় সুদূর ছাতক উপজেলার ভোলাগঞ্জ এর পাথর কোয়াড়িতে। এছাড়া, বিভিন্ন শহরে নির্মাণ শ্রমিকের কাজ তারা করে।
- সুনামগঞ্জ জেলায় ১১১০০০ জন মৎস্যজীবী রয়েছে। প্রবাদ আছে জাল যার জলা তার। বাস্তবে এর প্রয়োগ নেই বললে চলে। তবে জ্যৈষ্ঠ মাস থেকে কার্তিক মাস পর্যন্ত চলে মৎস্যজীবীদের কঠিন সংগ্রাম। এসময় প্রভাবশালীদের কারণে জলাশয়ে মাছ ধরতে পারে না। ভরা মৌসুমে মাছ ধরতে না পারায় মানবের জীবন যাপন করে তারা। এ সময় তাদের চিন্তা করতে হয় বিকল্প কর্মসংস্থানের।
- জেলার মোট জনসংখ্যার অনুপাতে খুব কম মানুষই ব্যবসা করে জীবিকা নির্বাহ করে। অত্র জেলায় মোট ২০১৭৫ জন ব্যবসায়ী রয়েছে। ব্যবসায়ীদের ব্যবসার মূল মৌসুম হলো বৈশাখ মাস থেকে অগ্রহায়ণ মাস পর্যন্ত। তবে বছরের বাকি সময় ব্যবসায় মন্দাভাব থাকলেও একেবারে খারাপ বলা যাবে না।
- “শুধু বেঁচে থাকা” এই যদি হয় জীবন এর অপর নাম হলো দিনমজুর। যারা কাকডাকা ভোর থেকে সন্ধ্যা পর্যন্ত মাথার ঘাম ফেলে জীবন বাঁচানোর জন্য সংগ্রাম করে তারা সমাজের একেবারে অবহেলিত মানুষ। তারা স্বাস্থ্য, শিক্ষা, বাসস্থানসহ অন্যান্য নাগরিক সুযোগসুবিধা থেকে বঞ্চিত হচ্ছে। তারা আশ্বিন মাস থেকে জ্যৈষ্ঠ মাস পর্যন্ত কষ্টের মধ্যেই জীবন ধারণ করলেও বাকীটা সময় কাজের অভাবে অনাহারে-অর্ধাহারে কোন রকমে জীবিকা নির্বাহ করে। আবার কেউ কেউ জীবিকার তাগিদে দেশের বিভিন্ন জায়গায় চলে যায়।



## ২.১১ জীবন এবং জীবিকা সম্পর্কিত বিপদাপন্নতা

ক্রঃ নং	জীবিকাসমূহ	আপদ/ দুর্যোগ সমূহ					
		আগাম বন্যা	মৌসুমী বন্যা	বজ্রপাত	নদী ভাঙ্গন	কাল বৈশাখি ঝড়	আর্সেনিক
০১	কৃষি	✓	✓		✓	✓	
০২	মৎস্য	✓	✓				
০৩	দিনমজুর	✓	✓	✓	✓	✓	✓
০৪	ব্যবসায়ী		✓		✓	✓	

## ২.১২ খাত ভিত্তিক আপদ ও ঝুঁকির বর্ণনা

সুনামগঞ্জ হাওরবেষ্টিত নীচু ভূমি ও মেঘালয়ের পাদদেশে অবস্থিত অত্যন্ত দুর্যোগ ঝুঁকিপূর্ণ একটি জেলা যেখানকার মানুষের জীবন জীবিকার অন্যতম সঙ্গী হল কৃষি। এখানে উন্নয়নের মূল প্রতিবন্ধকতা হল বিভিন্ন প্রকারের দুর্যোগ। এই জেলার প্রধান দুর্যোগগুলো হল আগাম বন্যা, মৌসুমী বন্যা, বজ্রপাত, নদীভাঙ্গন, কালবৈশাখী ঝড়, আর্সেনিক দূষণ ইত্যাদি। সুনামগঞ্জ হাওরবেষ্টিত নীচু ভূমি ও মেঘালয়ের পাদদেশে অবস্থিত একটি পিছিয়ে পড়া অনগ্রসর জেলা। ব্যাপক মাত্রায় আগাম বন্যা কবলিত একটি এলাকা সুনামগঞ্জ জেলা। বর্ষা মৌসুম শুরু হওয়ার আগেই সীমান্তের ওপার থেকে নেমে আসা পাহাড়ি ঢলে মূলতঃ সুনামগঞ্জে আগাম বন্যার সৃষ্টি হয়। চৈত্র মাসের শেষের দিকে অথবা বৈশাখ মাসের প্রথম দিকে সাধারণতঃ আগাম বন্যা সংগঠিত হয়ে থাকে। প্রকৃতপক্ষে, অতি বৃষ্টিপাতের ফলে মেঘালয়ের পাহাড়ি ঢল তাহিরপুরের কিংশী নদী দু'ভাগে বিভক্ত হয়ে (কিংশী ও রক্তি নদী), ডলুরার চলতি নদী এবং ছাতকের যাদুকাটা নদী দিয়ে পিয়াইন নদী হয়ে সুরমা নদীতে প্রবেশ করে মূলতঃ সুনামগঞ্জে আগাম বন্যার সৃষ্টি করে। এতে অত্র জেলার বিভিন্ন হাওরের বোরো ফসল নষ্ট হয়। অত্র জেলা ব্যাপক মাত্রায় মৌসুমী বন্যা কবলিত একটি জেলা। মেঘালয়ের পাহাড়ী ঢল ও প্রচন্ড বৃষ্টিপাতের ফলে আষাঢ় মাস হতে ভাদ্র মাস পর্যন্ত এ জেলায় মৌসুমী বন্যা হয়। বর্ষাকালে পুরো এলাকা পানিতে থৈ থৈ করে। তখন দূর থেকে দেখলে একেকটি গ্রামকে কচুরী পানার মতো মনে হয়। এসময় হাওরে বাতাসের কারণে ঢেউয়ের (আফাল) সৃষ্টি হয়। এতে ঘরবাড়ি, রাস্তাঘাট, ব্রীজ, কালভার্ট, পশু সম্পদ, শিক্ষা প্রতিষ্ঠান, ধর্মীয় প্রতিষ্ঠান, গাছপালা ও বেরীবাধ ক্ষতিগ্রস্ত হয়। এছাড়া, নৌকাডুবিতেও প্রাণহানী ঘটে। সুনামগঞ্জ জেলা মেঘালয়ের সন্নিকটে ও হাওর অধ্যুষিত হওয়ায় বজ্রপাতে এখানে প্রতিবছর অনেক মানুষ মারা যায়। পাহাড়ি ঢল, বোমা মেশিন দিয়ে অবাধে বালি ও পাথর উত্তোলন ও সুরমা নদীর পাড় হতে অতিরিক্ত কালো মাটি (জালানী হিসেবে ব্যবহারের জন্য) উত্তোলনের কারণে মূলতঃ অত্র জেলায় নদী ভাঙ্গন বেড়ে চলেছে। এ জেলার জামালগঞ্জ, বিশ্বম্ভরপুর ও দোয়ারা বাজার উপজেলায় সাধারণতঃ নদী ভাঙ্গন দেখা যায়। এ জেলায় নদীভাঙ্গন সাধারণতঃ আষাঢ় মাস হতে পৌষ মাস পর্যন্ত হলেও কার্তিক মাস হতে চৈত্র মাস পর্যন্ত নদী ভাঙ্গন বেশী হয়ে থাকে। এছাড়া, আষাঢ় মাস হতে আশ্বিন মাস পর্যন্ত অল্প পরিমাণে নদী ভাঙ্গন দেখা যায়। এর ফলে এলাকার বাড়িঘর, রাস্তাঘাট, ব্রীজতলা, ফসলের জমি, শিক্ষা প্রতিষ্ঠান, গাছপালা ইত্যাদি ক্ষতিগ্রস্ত হয়। সুনামগঞ্জ জেলায় আর্সেনিক দূষণ রয়েছে। দূষণের মাত্রা ৫০ পিপিবি'র উপরে। এ-এলাকায় অগভীর নলকূপগুলোতে মাত্রাতিরিক্ত আর্সেনিক ও আয়রন থাকায় তা মানুষের খাওয়ার কাজে ব্যবহারের অনুপযোগী। চৈত্র-বৈশাখ মাসে এলাকার পানির স্তর নিচে নেমে যাওয়াতে অগভীর নলকূপগুলোতে পানি পাওয়া যায় না এবং গভীর নলকূপগুলোতে পানি উঠাতে খুবই কষ্ট হয়। সবচেয়ে বেশি আর্সেনিক দূষণ পরিলক্ষিত হয় বর্ষার পূর্ববর্তী সময়ে যার মাত্রা হলো ২০০ পিপিবি এবং সর্বনিম্ন পরিলক্ষিত হয় বর্ষাকালে যার মাত্রা হলো ৫০ পিপিবি। আশংকা করা হচ্ছে অদূর ভবিষ্যতে গভীর নলকূপগুলোতেও আর্সেনিক, আয়রনমুক্ত সুপেয় পানি পাওয়া যাবে না। বাংলাদেশ জনস্বাস্থ্য প্রকৌশল অধিদপ্তর, সুনামগঞ্জ কর্তৃক জরীপের ফলাফলে দেখা যায়, জেলার ৩৪০৩৪ টি নলকূপের মধ্যে ৪৫৯৬ টি নলকূপে আর্সেনিক পাওয়া গিয়েছে। যার শতকরা হার হল ১৩.৫০। যদিও এ জেলায় কোন আর্সেনিকোসিস রোগের প্রদূর্ভাব দেখা যায়নি তথাপি বর্তমান জরীপের ফলাফল ভবিষ্যতে উদ্বেগের কারণ হতে পারে।

আপদসমূহ	বিপদাপন্ন সামাজিক উপাদানসমূহ										
	ফসল	গাছপালা	পশুসম্পদ	মৎস্যসম্পদ	রাস্তাঘাট	ব্রীজ কালভার্ট	শিক্ষা প্রতিষ্ঠান	স্বাস্থ্য	আশ্রয়কেন্দ্র	ব্রীজতলা	মানব জীবন
আগাম বন্যা	■		■	■	■		■	■		■	
মৌসুমী বন্যা	■	■	■	■	■		■	■	■		■
বজ্রপাত			■								■
নদী ভাঙ্গন	■	■	■		■		■		■	■	■
কাল বৈশাখী ঝড়	■	■	■				■	■	■		■
আর্সেনিক দূষণ								■			■

জেলার প্রধান দুর্যোগগুলো হল আগাম বন্যা, মৌসুমী বন্যা, বজ্রপাত, নদীভাঙ্গন, কালবৈশাখী ঝড়, আর্সেনিক দূষণ ইত্যাদি। এসব দুর্যোগের মাধ্যমে মূলতঃ বিভিন্ন সামাজিক উপাদান যেমন, ফসল, গাছপালা, পশুসম্পদ, মৎস্যসম্পদ, রাস্তাঘাট, ব্রীজ, কালভার্ট, শিক্ষা প্রতিষ্ঠান, স্বাস্থ্য, আশ্রয়কেন্দ্র, বীজতলা ক্ষতিগ্রস্ত হয়ে থাকে। উপরোক্ত আপদ দ্বারা বিভিন্ন সামাজিক উপাদানের উপজেলাভিত্তিক ঝুঁকিসমূহ নিম্নে বর্ণনা করা হলঃ

- প্রবল বর্ষণ ও মেঘালয়ের পাহাড়ি ঢলের ফলে আগাম বন্যা হলে কিংবা ২০১০ সালের আগাম বন্যার মতো বন্যা আঘাত হানলে সুনামগঞ্জ জেলার **সুনামগঞ্জ সদর উপজেলায়** ১১৩৭৯ হেক্টর জমির ফসলাদি (সম্পূর্ণ), ২৪৮২ হেক্টর জমির ফসলাদি (আংশিক), ১০৭ টি ঘরবাড়ি (সম্পূর্ণ), ২৫৭ টি ঘরবাড়ি (আংশিক), ৪০ কিঃমিঃ রাস্তা, ১০ কিঃমিঃ বেড়ীবাঁধ, ২৫ টি শিক্ষা প্রতিষ্ঠান, ১৪ টি ধর্মীয় প্রতিষ্ঠান, ৫ টি মৎস্য খামার ক্ষতিগ্রস্ত হতে পারে এবং ১৫০ টি গবাদি পশু মারা যেতে পারে। এর ফলে ১৯৫৩২ কৃষক পরিবার প্রত্যক্ষ এবং পরোক্ষভাবে ক্ষতিগ্রস্ত হতে পারে।
- প্রবল বর্ষণ ও মেঘালয়ের পাহাড়ি ঢলের ফলে আগাম বন্যা হলে কিংবা ২০১০ সালের আগাম বন্যার মতো বন্যা আঘাত হানলে সুনামগঞ্জ জেলার **শাল্লা উপজেলায়** ১৬৬২১ হেক্টর জমির ফসলাদি (সম্পূর্ণ), ৫১১২ হেক্টর জমির ফসলাদি (আংশিক), ৫৭০ টি ঘরবাড়ি (সম্পূর্ণ), ১৬৬২ টি ঘরবাড়ি (আংশিক), ৩৩ কিঃমিঃ রাস্তা, ২২ কিঃমিঃ বেড়ীবাঁধ, ১৫ টি শিক্ষা প্রতিষ্ঠান, ২২ টি ধর্মীয় প্রতিষ্ঠান, ৩ টি মৎস্য খামার ক্ষতিগ্রস্ত হতে পারে এবং ১২০ টি গবাদি পশু মারা যেতে পারে। এর ফলে ১৪৬৭২ কৃষক পরিবার প্রত্যক্ষ এবং পরোক্ষভাবে ক্ষতিগ্রস্ত হতে পারে।
- প্রবল বর্ষণ ও মেঘালয়ের পাহাড়ি ঢলের ফলে আগাম বন্যা হলে কিংবা ২০১০ সালের আগাম বন্যার মতো বন্যা আঘাত হানলে সুনামগঞ্জ জেলার **দিরাই উপজেলায়** ১১৫১৯ হেক্টর জমির ফসলাদি (সম্পূর্ণ), ৬৯৭ হেক্টর জমির ফসলাদি (আংশিক), ৫৫ টি ঘরবাড়ি (সম্পূর্ণ), ১৮০ টি ঘরবাড়ি (আংশিক), ২২ কিঃমিঃ রাস্তা, ৮ কিঃমিঃ বেড়ীবাঁধ, ১০ টি শিক্ষা প্রতিষ্ঠান, ১২ টি ধর্মীয় প্রতিষ্ঠান, ২ টি মৎস্য খামার ক্ষতিগ্রস্ত হতে পারে এবং ১৭০ টি গবাদি পশু মারা যেতে পারে। এর ফলে ১৫১৭৯ কৃষক পরিবার প্রত্যক্ষ এবং পরোক্ষভাবে ক্ষতিগ্রস্ত হতে পারে।
- প্রবল বর্ষণ ও মেঘালয়ের পাহাড়ি ঢলের ফলে আগাম বন্যা হলে কিংবা ২০১০ সালের আগাম বন্যার মতো বন্যা আঘাত হানলে সুনামগঞ্জ জেলার **জামালগঞ্জ উপজেলায়** ২৫৬৩৯ হেক্টর জমির ফসলাদি (সম্পূর্ণ), ৩৬৮ হেক্টর জমির ফসলাদি (আংশিক), ৫৭৭১ টি ঘরবাড়ি (সম্পূর্ণ), ৫১০ টি ঘরবাড়ি (আংশিক), ৮০ কিঃমিঃ রাস্তা, ১৭ কিঃমিঃ বেড়ীবাঁধ, ৪২ টি শিক্ষা প্রতিষ্ঠান, ৬২ টি ধর্মীয় প্রতিষ্ঠান, ২০ টি মৎস্য খামার ক্ষতিগ্রস্ত হতে পারে এবং ১৪৪ টি গবাদি পশু মারা যেতে পারে। এর ফলে ১২৩৪১ কৃষক পরিবার প্রত্যক্ষ এবং পরোক্ষভাবে ক্ষতিগ্রস্ত হতে পারে।
- প্রবল বর্ষণ ও মেঘালয়ের পাহাড়ি ঢলের ফলে আগাম বন্যা হলে কিংবা ২০১০ সালের আগাম বন্যার মতো বন্যা আঘাত হানলে সুনামগঞ্জ জেলার **দক্ষিণ সুনামগঞ্জ উপজেলায়** ১৫১৩২ হেক্টর জমির ফসলাদি (সম্পূর্ণ), ১৪৩৭ হেক্টর জমির ফসলাদি (আংশিক), ৫২ টি ঘরবাড়ি (সম্পূর্ণ), ৩২৭ টি ঘরবাড়ি (আংশিক), ৬২ কিঃমিঃ রাস্তা, ৫ কিঃমিঃ বেড়ীবাঁধ, ২০ টি শিক্ষা প্রতিষ্ঠান, ২২ টি ধর্মীয় প্রতিষ্ঠান, ২ টি মৎস্য খামার ক্ষতিগ্রস্ত হতে পারে এবং ১৬৭ টি গবাদি পশু মারা যেতে পারে। এর ফলে ১৮১২০ কৃষক পরিবার প্রত্যক্ষ এবং পরোক্ষভাবে ক্ষতিগ্রস্ত হতে পারে।
- প্রবল বর্ষণ ও মেঘালয়ের পাহাড়ি ঢলের ফলে আগাম বন্যা হলে কিংবা ২০১০ সালের আগাম বন্যার মতো বন্যা আঘাত হানলে সুনামগঞ্জ জেলার **বিশ্বম্ভরপুর উপজেলায়** ৩২৪৩ হেক্টর জমির ফসলাদি (সম্পূর্ণ), ১৭৯২ হেক্টর জমির ফসলাদি (আংশিক), ১৩৪৫ টি ঘরবাড়ি (সম্পূর্ণ), ৬৭৬ টি ঘরবাড়ি (আংশিক), ৩৮ কিঃমিঃ রাস্তা, ৯ কিঃমিঃ বেড়ীবাঁধ, ১৮ টি শিক্ষা প্রতিষ্ঠান, ২৪ টি ধর্মীয় প্রতিষ্ঠান, ৩ টি মৎস্য খামার ক্ষতিগ্রস্ত হতে পারে এবং ৭০ টি গবাদি পশু মারা যেতে পারে। এর ফলে ৯১৬৮ কৃষক পরিবার প্রত্যক্ষ এবং পরোক্ষভাবে ক্ষতিগ্রস্ত হতে পারে।
- প্রবল বর্ষণ ও মেঘালয়ের পাহাড়ি ঢলের ফলে আগাম বন্যা হলে কিংবা ২০১০ সালের আগাম বন্যার মতো বন্যা আঘাত হানলে সুনামগঞ্জ জেলার **দোয়ারাবাজার উপজেলায়** ৬৯৪৬ হেক্টর জমির ফসলাদি (সম্পূর্ণ), ৭৮৬ হেক্টর জমির ফসলাদি (আংশিক), ৭৫ টি ঘরবাড়ি (সম্পূর্ণ), ৪৫২ টি ঘরবাড়ি (আংশিক), ৩৪ কিঃমিঃ রাস্তা, ১৭ কিঃমিঃ বেড়ীবাঁধ, ১৯ টি শিক্ষা প্রতিষ্ঠান, ২৭ টি ধর্মীয় প্রতিষ্ঠান, ৫ টি মৎস্য খামার ক্ষতিগ্রস্ত হতে পারে এবং ১৫৫ টি গবাদি পশু মারা যেতে পারে। এর ফলে ১০১৮০ কৃষক পরিবার প্রত্যক্ষ এবং পরোক্ষভাবে ক্ষতিগ্রস্ত হতে পারে।
- প্রবল বর্ষণ ও মেঘালয়ের পাহাড়ি ঢলের ফলে আগাম বন্যা হলে কিংবা ২০১০ সালের আগাম বন্যার মতো বন্যা আঘাত হানলে সুনামগঞ্জ জেলার **ধর্মপাশা উপজেলায়** ২৩৬৭০ হেক্টর জমির ফসলাদি (সম্পূর্ণ), ৩৫২ হেক্টর জমির ফসলাদি (আংশিক), ২৫৫২ টি ঘরবাড়ি (সম্পূর্ণ), ১১৭৭ টি ঘরবাড়ি (আংশিক), ৯৩ কিঃমিঃ রাস্তা, ৪৫ কিঃমিঃ বেড়ীবাঁধ, ৪০ টি







- সুনামগঞ্জ জেলার **বিশ্বম্ভরপুর উপজেলায়** ভবিষ্যতে বজ্রপাতে ১২ জন মানুষ এবং ৪৩ টি গবাদি পশু মারা যেতে পারে। যার ফলে ৩৩৩ পরিবার প্রত্যক্ষ এবং পরোক্ষভাবে ক্ষতিগ্রস্ত হওয়ার সম্ভাবনা রয়েছে।
- সুনামগঞ্জ জেলার **দোয়ারাবাজার উপজেলায়** ভবিষ্যতে বজ্রপাতে ১৭ জন মানুষ এবং ৫৬ টি গবাদি পশু মারা যেতে পারে। যার ফলে ১৭৬ পরিবার প্রত্যক্ষ এবং পরোক্ষভাবে ক্ষতিগ্রস্ত হওয়ার সম্ভাবনা রয়েছে।
- সুনামগঞ্জ জেলার **ধর্মপাশা উপজেলায়** ভবিষ্যতে বজ্রপাতে ২৩ জন মানুষ এবং ৫৪ টি গবাদি পশু মারা যেতে পারে। যার ফলে ৪০৪ পরিবার প্রত্যক্ষ এবং পরোক্ষভাবে ক্ষতিগ্রস্ত হওয়ার সম্ভাবনা রয়েছে।
- সুনামগঞ্জ জেলার **ছাতক উপজেলায়** ভবিষ্যতে বজ্রপাতে ১৫ জন মানুষ এবং ৩৫ টি গবাদি পশু মারা যেতে পারে। যার ফলে ১৭১ পরিবার প্রত্যক্ষ এবং পরোক্ষভাবে ক্ষতিগ্রস্ত হওয়ার সম্ভাবনা রয়েছে।
- সুনামগঞ্জ জেলার **জগন্নাথপুর উপজেলায়** ভবিষ্যতে বজ্রপাতে ৯ জন মানুষ এবং ৩৭ টি গবাদি পশু মারা যেতে পারে। যার ফলে ১৮২ পরিবার প্রত্যক্ষ এবং পরোক্ষভাবে ক্ষতিগ্রস্ত হওয়ার সম্ভাবনা রয়েছে।
- সুনামগঞ্জ জেলার **তাহিরপুর উপজেলায়** ভবিষ্যতে বজ্রপাতে ১৮ জন মানুষ এবং ৪৯ টি গবাদি পশু মারা যেতে পারে। যার ফলে ২০৭ পরিবার প্রত্যক্ষ এবং পরোক্ষভাবে ক্ষতিগ্রস্ত হওয়ার সম্ভাবনা রয়েছে।
- পাহাড়ি ঢল, বোমা মেশিন দিয়ে অবাধে বালি ও পাথর উত্তোলন ও সুরমা নদীর পাড় হতে অতিরিক্ত কালো মাটি (জ্বালানী হিসেবে ব্যবহারের জন্য) উত্তোলনের কারণে এ জেলায় ভবিষ্যতে নদীভাঙ্গানের ব্যাপকতা ও ক্ষয়ক্ষতি আরো বৃদ্ধি পাওয়ার সম্ভাবনা রয়েছে। এতে **জামালগঞ্জ উপজেলার** ১২০ টি বসতভিটা, ৩ কি.মি. রাস্তা এবং ৪৯ হেক্টর ফসলী জমি, ১৭ টি টিউবওয়েল, ১৬ টি পায়খানা এবং ১০৪ টি গাছপালা নদীগর্ভে বিলীন হয়ে যেতে পারে। যার ফলে ৯০৫ পরিবার প্রত্যক্ষ এবং পরোক্ষভাবে ক্ষতিগ্রস্ত হতে পারে।
- **বিশ্বম্ভরপুর উপজেলার** সলুকাবাদ ইউনিয়নের ডলুরা গ্রামে অব্যাহত নদীভাঙ্গানের ফলে ২০০ টি বসতভিটা, ২ কি.মি. রাস্তা এবং ১৪০ হেক্টর ফসলী জমি, ২৫ টি টিউবওয়েল, ১৪৫ টি পায়খানা এবং ১৪৭ টি গাছপালা নদীগর্ভে বিলীন হয়ে যেতে পারে। এতে ৮৭১ পরিবার প্রত্যক্ষ এবং পরোক্ষভাবে ক্ষতিগ্রস্ত হওয়ার সম্ভাবনা রয়েছে।
- ভবিষ্যতে পাহাড়ি ঢলের ফলে **দোয়ারাবাজার উপজেলায়** অব্যাহত নদীভাঙ্গানের ফলে ১৫৬ টি বসতভিটা, ৫ কি.মি. রাস্তা এবং ৪২ হেক্টর ফসলী জমি, ৪৫ টি টিউবওয়েল, ১২২ টি পায়খানা এবং ১০৭ টি গাছপালা নদীগর্ভে বিলীন হয়ে যেতে পারে। এতে ১০৭৫ পরিবার প্রত্যক্ষ এবং পরোক্ষভাবে ক্ষতিগ্রস্ত হওয়ার সম্ভাবনা রয়েছে।
- সুনামগঞ্জ জেলার **সুনামগঞ্জ সদর উপজেলায়** জলবায়ু পরিবর্তন ও মৌসুমী বায়ুর প্রভাবে ভবিষ্যতে কালবৈশাখী ঝড় হলে কিংবা ২০১০ সালের কালবৈশাখী ঝড়ের মতো আঘাত হানলে ২৮ হেক্টর জমির বোরো ফসল, ৭৩ টি ঘরবাড়ি (আংশিক), ৫ টি শিক্ষা প্রতিষ্ঠান, ৭ টি ধর্মীয় প্রতিষ্ঠান, ৮ টি বিদ্যুতের খুটি, ৩৯ টি গাছপালা, ও ১৮২ টি পায়খানা ক্ষতিগ্রস্ত হতে পারে। এর ফলে ৬১৬৪ পরিবার প্রত্যক্ষ এবং পরোক্ষভাবে ক্ষতিগ্রস্ত হওয়ার সম্ভাবনা রয়েছে।
- সুনামগঞ্জ জেলার **শাল্লা উপজেলায়** জলবায়ু পরিবর্তন ও মৌসুমী বায়ুর প্রভাবে ভবিষ্যতে কালবৈশাখী ঝড় হলে কিংবা ২০১০ সালের কালবৈশাখী ঝড়ের মতো আঘাত হানলে ১২০ হেক্টর জমির বোরো ফসল, ৫১০ টি ঘরবাড়ি (আংশিক), ৮ টি শিক্ষা প্রতিষ্ঠান, ৯ টি ধর্মীয় প্রতিষ্ঠান, ৯ টি বিদ্যুতের খুটি, ১৮৪ টি গাছপালা, ও ১৪০ টি পায়খানা ক্ষতিগ্রস্ত হতে পারে। এর ফলে ৪৩৫২ পরিবার প্রত্যক্ষ এবং পরোক্ষভাবে ক্ষতিগ্রস্ত হওয়ার সম্ভাবনা রয়েছে।
- সুনামগঞ্জ জেলার **দিরাই উপজেলায়** জলবায়ু পরিবর্তন ও মৌসুমী বায়ুর প্রভাবে ভবিষ্যতে কালবৈশাখী ঝড় হলে কিংবা ২০১০ সালের কালবৈশাখী ঝড়ের মতো আঘাত হানলে ৪৯ হেক্টর জমির বোরো ফসল, ২৫ টি ঘরবাড়ি (আংশিক), ৫ টি শিক্ষা প্রতিষ্ঠান, ৪ টি ধর্মীয় প্রতিষ্ঠান, ৫ টি বিদ্যুতের খুটি, ১২২ টি গাছপালা, ও ১৩৬ টি পায়খানা ক্ষতিগ্রস্ত হতে পারে। এর ফলে ৮৬০১ পরিবার প্রত্যক্ষ এবং পরোক্ষভাবে ক্ষতিগ্রস্ত হওয়ার সম্ভাবনা রয়েছে।
- সুনামগঞ্জ জেলার **জামালগঞ্জ উপজেলায়** জলবায়ু পরিবর্তন ও মৌসুমী বায়ুর প্রভাবে ভবিষ্যতে কালবৈশাখী ঝড় হলে কিংবা ২০১০ সালের কালবৈশাখী ঝড়ের মতো আঘাত হানলে ২৮ হেক্টর জমির বোরো ফসল, ৫৬ টি ঘরবাড়ি (আংশিক), ৫ টি শিক্ষা প্রতিষ্ঠান, ৭ টি ধর্মীয় প্রতিষ্ঠান, ৬ টি বিদ্যুতের খুটি, ১০২ টি গাছপালা, ও ২৯৫ টি পায়খানা ক্ষতিগ্রস্ত হতে পারে। এর ফলে ৭৩০৫ পরিবার প্রত্যক্ষ এবং পরোক্ষভাবে ক্ষতিগ্রস্ত হওয়ার সম্ভাবনা রয়েছে।

- সুনামগঞ্জ জেলার **দক্ষিণ সুনামগঞ্জ উপজেলায়** জলবায়ু পরিবর্তন ও মৌসুমী বায়ুর প্রভাবে ভবিষ্যতে কালবৈশাখী ঝড় হলে কিংবা ২০১০ সালের কালবৈশাখী ঝড়ের মতো আঘাত হানলে ২৬ হেক্টর জমির বোরো ফসল, ৪৫ টি ঘরবাড়ি (আংশিক), ২ টি শিক্ষা প্রতিষ্ঠান, ৫ টি ধর্মীয় প্রতিষ্ঠান, ১০ টি বিদ্যুতের খুটি, ৯২ টি গাছপালা, ও ২২২ টি পায়খানা ক্ষতিগ্রস্ত হতে পারে। এর ফলে ৬৩৬২ পরিবার প্রত্যক্ষ এবং পরোক্ষভাবে ক্ষতিগ্রস্ত হওয়ার সম্ভাবনা রয়েছে।
- সুনামগঞ্জ জেলার **বিশ্বম্ভরপুর উপজেলায়** জলবায়ু পরিবর্তন ও মৌসুমী বায়ুর প্রভাবে ভবিষ্যতে কালবৈশাখী ঝড় হলে কিংবা ২০১০ সালের কালবৈশাখী ঝড়ের মতো আঘাত হানলে ৪০ হেক্টর জমির বোরো ফসল, ১৫৭ টি ঘরবাড়ি (আংশিক), ৫ টি শিক্ষা প্রতিষ্ঠান, ৭ টি ধর্মীয় প্রতিষ্ঠান, ৩ টি বিদ্যুতের খুটি, ২০৭ টি গাছপালা, ও ২৭৫ টি পায়খানা ক্ষতিগ্রস্ত হতে পারে। এর ফলে ৭১১৯ পরিবার প্রত্যক্ষ এবং পরোক্ষভাবে ক্ষতিগ্রস্ত হওয়ার সম্ভাবনা রয়েছে।
- সুনামগঞ্জ জেলার **দোয়ারাবাজার উপজেলায়** জলবায়ু পরিবর্তন ও মৌসুমী বায়ুর প্রভাবে ভবিষ্যতে কালবৈশাখী ঝড় হলে কিংবা ২০১০ সালের কালবৈশাখী ঝড়ের মতো আঘাত হানলে ৮৫ হেক্টর জমির বোরো ফসল, ২০৮ টি ঘরবাড়ি (আংশিক), ৮ টি শিক্ষা প্রতিষ্ঠান, ১০ টি ধর্মীয় প্রতিষ্ঠান, ৮ টি বিদ্যুতের খুটি, ২১৭ টি গাছপালা, ও ৩১৫ টি পায়খানা ক্ষতিগ্রস্ত হতে পারে। এর ফলে ৯৮৮৭ পরিবার প্রত্যক্ষ এবং পরোক্ষভাবে ক্ষতিগ্রস্ত হওয়ার সম্ভাবনা রয়েছে।
- সুনামগঞ্জ জেলার **ধর্মপাশা উপজেলায়** জলবায়ু পরিবর্তন ও মৌসুমী বায়ুর প্রভাবে ভবিষ্যতে কালবৈশাখী ঝড় হলে কিংবা ২০১০ সালের কালবৈশাখী ঝড়ের মতো আঘাত হানলে ১১৪০ হেক্টর জমির বোরো ফসল, ৭৫০৭ টি ঘরবাড়ি (আংশিক), ১৮ টি শিক্ষা প্রতিষ্ঠান, ১৪ টি ধর্মীয় প্রতিষ্ঠান, ৪৭ টি বিদ্যুতের খুটি, ১৫৪ টি গাছপালা, ও ১৬৬ টি পায়খানা ক্ষতিগ্রস্ত হতে পারে। এর ফলে ১০৫৭৬ পরিবার প্রত্যক্ষ এবং পরোক্ষভাবে ক্ষতিগ্রস্ত হওয়ার সম্ভাবনা রয়েছে।
- সুনামগঞ্জ জেলার **ছাতক উপজেলায়** জলবায়ু পরিবর্তন ও মৌসুমী বায়ুর প্রভাবে ভবিষ্যতে কালবৈশাখী ঝড় হলে কিংবা ২০১০ সালের কালবৈশাখী ঝড়ের মতো আঘাত হানলে ৪৯ হেক্টর জমির বোরো ফসল, ১০৫ টি ঘরবাড়ি (আংশিক), ৫ টি শিক্ষা প্রতিষ্ঠান, ১৫ টি ধর্মীয় প্রতিষ্ঠান, ৭ টি বিদ্যুতের খুটি, ১৭০ টি গাছপালা, ও ২৩৬ টি পায়খানা ক্ষতিগ্রস্ত হতে পারে। এর ফলে ৮৬০৭ পরিবার প্রত্যক্ষ এবং পরোক্ষভাবে ক্ষতিগ্রস্ত হওয়ার সম্ভাবনা রয়েছে।
- সুনামগঞ্জ জেলার **জগন্নাথপুর উপজেলায়** জলবায়ু পরিবর্তন ও মৌসুমী বায়ুর প্রভাবে ভবিষ্যতে কালবৈশাখী ঝড় হলে কিংবা ২০১০ সালের কালবৈশাখী ঝড়ের মতো আঘাত হানলে ২৮ হেক্টর জমির বোরো ফসল, ৭৭ টি ঘরবাড়ি (আংশিক), ৫ টি শিক্ষা প্রতিষ্ঠান, ৩ টি ধর্মীয় প্রতিষ্ঠান, ৫ টি বিদ্যুতের খুটি, ৮৮ টি গাছপালা, ও ১৭৮ টি পায়খানা ক্ষতিগ্রস্ত হতে পারে। এর ফলে ৭০২৮ পরিবার প্রত্যক্ষ এবং পরোক্ষভাবে ক্ষতিগ্রস্ত হওয়ার সম্ভাবনা রয়েছে।
- সুনামগঞ্জ জেলার **তাহিরপুর উপজেলায়** জলবায়ু পরিবর্তন ও মৌসুমী বায়ুর প্রভাবে ভবিষ্যতে কালবৈশাখী ঝড় হলে কিংবা ২০১০ সালের কালবৈশাখী ঝড়ের মতো আঘাত হানলে ৫৪ হেক্টর জমির বোরো ফসল, ১৪৩ টি ঘরবাড়ি (আংশিক), ৩ টি শিক্ষা প্রতিষ্ঠান, ৫ টি ধর্মীয় প্রতিষ্ঠান, ৩ টি বিদ্যুতের খুটি, ৪১৬ টি গাছপালা, ও ২২২ টি পায়খানা ক্ষতিগ্রস্ত হতে পারে। এর ফলে ৭৯৯০ পরিবার প্রত্যক্ষ এবং পরোক্ষভাবে ক্ষতিগ্রস্ত হওয়ার সম্ভাবনা রয়েছে।
- জলবায়ু পরিবর্তনের প্রভাবে ভবিষ্যতে অত্র জেলায় আর্সেনিক দূষণ আরো বাড়তে পারে এবং এর ব্যাপকতাও বৃদ্ধি পাওয়ার সম্ভাবনা রয়েছে। ফলে সুনামগঞ্জ জেলার মানুষ আর্সেনিকোসিস রোগে আক্রান্ত হতে পারে।

### ২.১৩ জলবায়ু পরিবর্তন এবং তার সম্ভাব্য প্রভাব

খাতসমূহ	বর্ণনা
কৃষি	<p>জলবায়ু পরিবর্তনের ফলে ভবিষ্যতে অত্র জেলায় ঘন ঘন আগাম বন্যা, মৌসুমী বন্যা, নদী ভাঙান, কালবৈশাখী ঝড় ইত্যাদি আঘাত হানতে পারে এবং এর ব্যাপকতাও বৃদ্ধি পেতে পারে। এতে কৃষিখাতের ব্যাপক ক্ষতি হওয়ার সম্ভাবনা রয়েছে। এসময় গো-খাদ্যের ব্যাপক সংকট দেখা দিতে পারে, দিনমজুরদের কর্মসংস্থানের সুযোগ আরো কমে আসতে পারে এবং ব্যবসায় মন্দা দেখা দিতে পারে। জলবায়ু পরিবর্তনের ফলে ভবিষ্যতে সুনামগঞ্জ জেলায় বিভিন্ন দুর্যোগে উপজেলাভিত্তিক কৃষিখাতের যেসব ক্ষয়ক্ষতি হওয়ার সম্ভাবনা রয়েছে তা নিম্নরূপঃ</p> <p><b>সুনামগঞ্জ সদর উপজেলা</b> জলবায়ু পরিবর্তনের ফলে ভবিষ্যতে সুনামগঞ্জ জেলার সুনামগঞ্জ সদর উপজেলায় আগাম বন্যায় ১১৩৭৯</p>





খাতসমূহ	বর্ণনা
	<p>পারে। মোটকথা, জলবায়ু পরিবর্তনের ফলে ভবিষ্যতে অত্র উপজেলায় বোরো ও আমন ধানের উৎপাদন ব্যাপকভাবে হ্রাস পেতে পারে।</p> <p><b>ছাতক উপজেলা</b> জলবায়ু পরিবর্তনের ফলে ভবিষ্যতে সুনামগঞ্জ জেলার ছাতক উপজেলায় আগাম বন্যায় ১০২১১ হেক্টর জমির বোরো ফসল (সম্পূর্ণ), ৬৬৭ হেক্টর জমির বোরো ফসল (আংশিক), মৌসুমী বন্যায় প্রায় ৪৮৯ হেক্টর জমির আমন ফসল এবং কালবৈশাখী ঝড়ে প্রায় ৪৯ হেক্টর জমির বোরো ফসল ক্ষতিগ্রস্ত হতে পারে। মোটকথা, জলবায়ু পরিবর্তনের ফলে ভবিষ্যতে অত্র উপজেলায় বোরো ও আমন ধানের উৎপাদন ব্যাপকভাবে হ্রাস পেতে পারে।</p> <p><b>জগন্নাথপুর উপজেলা</b> জলবায়ু পরিবর্তনের ফলে ভবিষ্যতে সুনামগঞ্জ জেলার জগন্নাথপুর উপজেলায় আগাম বন্যায় ৮৮৯১ হেক্টর জমির বোরো ফসল (সম্পূর্ণ), ২১০ হেক্টর জমির বোরো ফসল (আংশিক), মৌসুমী বন্যায় প্রায় ২৯৬ হেক্টর জমির আমন ফসল এবং কালবৈশাখী ঝড়ে প্রায় ২৮ হেক্টর জমির বোরো ফসল ক্ষতিগ্রস্ত হতে পারে। মোটকথা, জলবায়ু পরিবর্তনের ফলে ভবিষ্যতে অত্র উপজেলায় বোরো ও আমন ধানের উৎপাদন ব্যাপকভাবে হ্রাস পেতে পারে।</p> <p><b>তাহিরপুর উপজেলা</b> জলবায়ু পরিবর্তনের ফলে ভবিষ্যতে সুনামগঞ্জ জেলার তাহিরপুর উপজেলায় আগাম বন্যায় ১১৪৮৯ হেক্টর জমির বোরো ফসল (সম্পূর্ণ), ২৭০৩ হেক্টর জমির বোরো ফসল (আংশিক), মৌসুমী বন্যায় প্রায় ৬১৬ হেক্টর জমির আমন ফসল এবং কালবৈশাখী ঝড়ে প্রায় ৫৪ হেক্টর জমির বোরো ফসল ক্ষতিগ্রস্ত হতে পারে। মোটকথা, জলবায়ু পরিবর্তনের ফলে ভবিষ্যতে অত্র উপজেলায় বোরো ও আমন ধানের উৎপাদন ব্যাপকভাবে হ্রাস পেতে পারে।</p>
মৎস্য	<p>জলবায়ু পরিবর্তনের ফলে ভবিষ্যতে সুনামগঞ্জ জেলায় ঘন ঘন আগাম বন্যা আঘাত হানতে পারে এবং এর ব্যাপকতাও বৃদ্ধি পেতে পারে। এতে মৎস্য সম্পদের ব্যাপক ক্ষতি হওয়ার সম্ভাবনা রয়েছে। শীতকালে খালবিল সেচে মাছ ধরা এবং বর্ষার শুরুতে কোনা জাল অথবা কারেন্ট জাল দিয়ে মাছের পোনা ধরার ফলে অত্র জেলায় মাছ উৎপাদন মারাত্মকভাবে ক্ষতিগ্রস্ত হতে পারে। আবার জাল যার জলা তার এ শ্লোগান প্রচলিত থাকলেও এতে জেলেদের প্রবেশাধিকার সীমিত। সুনামগঞ্জ জেলায় মাছের অভয়াশ্রম নষ্ট হচ্ছে যা ভবিষ্যতে আরো ব্যাপক আকার ধারণ করতে পারে। এতে মাছের উৎপাদন হ্রাস পাওয়ার সম্ভাবনা রয়েছে। শুধু তাই নয় এর ফলে মাছের বৃদ্ধিও কম হতে পারে। জলবায়ু পরিবর্তনের ফলে ভবিষ্যতে সুনামগঞ্জ জেলায় বিভিন্ন দুর্যোগে উপজেলাভিত্তিক মৎস্যসম্পদের যেরূপ ক্ষয়ক্ষতি হওয়ার সম্ভাবনা রয়েছে তা নিম্নরূপঃ</p> <p><b>সুনামগঞ্জ সদর উপজেলা</b> জলবায়ু পরিবর্তনের ফলে ভবিষ্যতে সুনামগঞ্জ জেলার সুনামগঞ্জ সদর উপজেলায় আগাম বন্যায় ৫ টি এবং মৌসুমী বন্যায় ১৭ টি পুকুরের মাছ ক্ষতিগ্রস্ত হতে পারে। ফলে মাছের উৎপাদন ব্যাপকভাবে হ্রাস পেতে পারে।</p> <p><b>শাল্লা উপজেলা</b> জলবায়ু পরিবর্তনের ফলে ভবিষ্যতে সুনামগঞ্জ জেলার শাল্লা উপজেলায় আগাম বন্যায় ৩ টি এবং মৌসুমী বন্যায় ৫ টি পুকুরের মাছ ক্ষতিগ্রস্ত হতে পারে। ফলে মাছের উৎপাদন ব্যাপকভাবে হ্রাস পেতে পারে।</p> <p><b>দিরাই উপজেলা</b> জলবায়ু পরিবর্তনের ফলে ভবিষ্যতে সুনামগঞ্জ জেলার দিরাই উপজেলায় আগাম বন্যায় ২ টি এবং মৌসুমী বন্যায় ১০ টি পুকুরের মাছ ক্ষতিগ্রস্ত হতে পারে। ফলে মাছের উৎপাদন ব্যাপকভাবে হ্রাস পেতে পারে।</p> <p><b>জামালগঞ্জ উপজেলা</b> জলবায়ু পরিবর্তনের ফলে ভবিষ্যতে সুনামগঞ্জ জেলার জামালগঞ্জ উপজেলায় আগাম বন্যায় ২০ টি এবং মৌসুমী বন্যায় ৫ টি পুকুরের মাছ ক্ষতিগ্রস্ত হতে পারে। ফলে মাছের উৎপাদন ব্যাপকভাবে হ্রাস পেতে পারে।</p>

খাতসমূহ	বর্ণনা
	<p>পারে।</p> <p><b>দক্ষিণ সুনামগঞ্জ উপজেলা</b> জলবায়ু পরিবর্তনের ফলে ভবিষ্যতে সুনামগঞ্জ জেলার দক্ষিণ সুনামগঞ্জ উপজেলায় আগাম বন্যায় ২ টি এবং মৌসুমী বন্যায় ৫ টি পুকুরের মাছ ক্ষতিগ্রস্ত হতে পারে। ফলে মাছের উৎপাদন ব্যাপকভাবে হ্রাস পেতে পারে।</p> <p><b>বিশ্বম্ভরপুর উপজেলা</b> জলবায়ু পরিবর্তনের ফলে ভবিষ্যতে সুনামগঞ্জ জেলার বিশ্বম্ভরপুর উপজেলায় আগাম বন্যায় ৩ টি এবং মৌসুমী বন্যায় ২ টি পুকুরের মাছ ক্ষতিগ্রস্ত হতে পারে। ফলে মাছের উৎপাদন ব্যাপকভাবে হ্রাস পেতে পারে।</p> <p><b>দোয়ারাবাজার উপজেলা</b> জলবায়ু পরিবর্তনের ফলে ভবিষ্যতে সুনামগঞ্জ জেলার দোয়ারাবাজার উপজেলায় আগাম বন্যায় ৫ টি এবং মৌসুমী বন্যায় ২ টি পুকুরের মাছ ক্ষতিগ্রস্ত হতে পারে। ফলে মাছের উৎপাদন ব্যাপকভাবে হ্রাস পেতে পারে।</p> <p><b>ধর্মপাশা উপজেলা</b> জলবায়ু পরিবর্তনের ফলে ভবিষ্যতে সুনামগঞ্জ জেলার ধর্মপাশা উপজেলায় আগাম বন্যায় ২৩ টি এবং মৌসুমী বন্যায় ৫ টি পুকুরের মাছ ক্ষতিগ্রস্ত হতে পারে। ফলে মাছের উৎপাদন ব্যাপকভাবে হ্রাস পেতে পারে।</p> <p><b>ছাতক উপজেলা</b> জলবায়ু পরিবর্তনের ফলে ভবিষ্যতে সুনামগঞ্জ জেলার ছাতক উপজেলায় আগাম বন্যায় ৪ টি এবং মৌসুমী বন্যায় ৮ টি পুকুরের মাছ ক্ষতিগ্রস্ত হতে পারে। ফলে মাছের উৎপাদন ব্যাপকভাবে হ্রাস পেতে পারে।</p> <p><b>জগন্নাথপুর উপজেলা</b> জলবায়ু পরিবর্তনের ফলে ভবিষ্যতে সুনামগঞ্জ জেলার জগন্নাথপুর উপজেলায় আগাম বন্যায় ২ টি এবং মৌসুমী বন্যায় ৩ টি পুকুরের মাছ ক্ষতিগ্রস্ত হতে পারে। ফলে মাছের উৎপাদন ব্যাপকভাবে হ্রাস পেতে পারে।</p> <p><b>তাহিরপুর উপজেলা</b> জলবায়ু পরিবর্তনের ফলে ভবিষ্যতে সুনামগঞ্জ জেলার তাহিরপুর উপজেলায় আগাম বন্যায় ৪ টি এবং মৌসুমী বন্যায় ২১ টি পুকুরের মাছ ক্ষতিগ্রস্ত হতে পারে। ফলে মাছের উৎপাদন ব্যাপকভাবে হ্রাস পেতে পারে।</p>
গাছপালা	<p>জলবায়ু পরিবর্তনের ফলে বিভিন্ন দুর্ঘোণ, যেমন, মৌসুমী বন্যা, নদী ভাঙ্গন, কালবৈশাখী ঝড় ইত্যাদি ঘন ঘন হতে পারে এবং এর ব্যাপকতাও বৃদ্ধি পেতে পারে। এতে গাছপালার ব্যাপক ক্ষতি হওয়ার সম্ভাবনা রয়েছে। জলবায়ু পরিবর্তনের ফলে ভবিষ্যতে অত্র জেলায় বিভিন্ন দুর্ঘোণে উপজেলাভিত্তিক গাছপালার যেরূপ ক্ষয়ক্ষতি হওয়ার সম্ভাবনা রয়েছে তা নিম্নরূপঃ</p> <p><b>সুনামগঞ্জ সদর উপজেলা</b> জলবায়ু পরিবর্তনের ফলে ভবিষ্যতে সুনামগঞ্জ জেলার সুনামগঞ্জ সদর উপজেলায় মৌসুমী বন্যায় ৩৫০ টি গাছ এবং কালবৈশাখী ঝড়ে ৩৯ টি গাছ ক্ষতিগ্রস্ত হতে পারে।</p> <p><b>শাল্লা উপজেলা</b> জলবায়ু পরিবর্তনের ফলে ভবিষ্যতে সুনামগঞ্জ জেলার শাল্লা উপজেলায় মৌসুমী বন্যায় ৫০০১ টি গাছ এবং কালবৈশাখী ঝড়ে ১৮৪ টি গাছ ক্ষতিগ্রস্ত হতে পারে।</p> <p><b>দিরাই উপজেলা</b></p>

খাতসমূহ	বর্ণনা
	<p>জলবায়ু পরিবর্তনের ফলে ভবিষ্যতে সুনামগঞ্জ জেলার দিরাই উপজেলায় মৌসুমী বন্যায় ২৭৯ টি গাছ এবং কালবৈশাখী ঝড়ে ১২২ টি গাছ ক্ষতিগ্রস্ত হতে পারে।</p> <p><b>জামালগঞ্জ উপজেলা</b> জলবায়ু পরিবর্তনের ফলে ভবিষ্যতে সুনামগঞ্জ জেলার জামালগঞ্জ উপজেলায় মৌসুমী বন্যায় ১২০ টি গাছ, কালবৈশাখী ঝড়ে ১০২ টি গাছ এবং নদীভাঙ্গনে ১০৪ টি গাছ ক্ষতিগ্রস্ত হতে পারে।</p> <p><b>দক্ষিণ সুনামগঞ্জ উপজেলা</b> জলবায়ু পরিবর্তনের ফলে ভবিষ্যতে সুনামগঞ্জ জেলার দক্ষিণ সুনামগঞ্জ উপজেলায় মৌসুমী বন্যায় ১৪৬ টি গাছ এবং কালবৈশাখী ঝড়ে ৯২ টি গাছ ক্ষতিগ্রস্ত হতে পারে।</p> <p><b>বিশ্বম্ভরপুর উপজেলা</b> জলবায়ু পরিবর্তনের ফলে ভবিষ্যতে সুনামগঞ্জ জেলার বিশ্বম্ভরপুর উপজেলায় মৌসুমী বন্যায় ২৮৭ টি গাছ, কালবৈশাখী ঝড়ে ২০৭ টি গাছ এবং নদীভাঙ্গনে ১৪৭ টি গাছ ক্ষতিগ্রস্ত হতে পারে।</p> <p><b>দোয়ারাবাজার উপজেলা</b> জলবায়ু পরিবর্তনের ফলে ভবিষ্যতে সুনামগঞ্জ জেলার দোয়ারাবাজার উপজেলায় মৌসুমী বন্যায় ১৭২ টি গাছ, কালবৈশাখী ঝড়ে ১২১৭ টি গাছ এবং নদীভাঙ্গনে ১০৭ টি গাছ ক্ষতিগ্রস্ত হতে পারে।</p> <p><b>ধর্মপাশা উপজেলা</b> জলবায়ু পরিবর্তনের ফলে ভবিষ্যতে সুনামগঞ্জ জেলার ধর্মপাশা উপজেলায় মৌসুমী বন্যায় ৮১২ টি গাছ এবং কালবৈশাখী ঝড়ে ১৪৫ টি গাছ ক্ষতিগ্রস্ত হতে পারে।</p> <p><b>ছাতক উপজেলা</b> জলবায়ু পরিবর্তনের ফলে ভবিষ্যতে সুনামগঞ্জ জেলার ছাতক উপজেলায় মৌসুমী বন্যায় ৩১৪ টি গাছ এবং কালবৈশাখী ঝড়ে ১৭০ টি গাছ ক্ষতিগ্রস্ত হতে পারে।</p> <p><b>জগন্নাথপুর উপজেলা</b> জলবায়ু পরিবর্তনের ফলে ভবিষ্যতে সুনামগঞ্জ জেলার জগন্নাথপুর উপজেলায় মৌসুমী বন্যায় ১৫০৭ টি গাছ এবং কালবৈশাখী ঝড়ে ৮৮ টি গাছ ক্ষতিগ্রস্ত হতে পারে।</p> <p><b>তাহিরপুর উপজেলা</b> জলবায়ু পরিবর্তনের ফলে ভবিষ্যতে সুনামগঞ্জ জেলার তাহিরপুর উপজেলায় মৌসুমী বন্যায় ৫৫৩ টি গাছ এবং কালবৈশাখী ঝড়ে ৪১৬ টি গাছ ক্ষতিগ্রস্ত হতে পারে।</p>
স্বাস্থ্য	<p>জলবায়ু পরিবর্তনের ফলে ভবিষ্যতে সুনামগঞ্জ জেলায় ঘন ঘন আগাম বন্যা ও মৌসুমী বন্যা আঘাত হানতে পারে এবং এর ব্যাপকতাও বৃদ্ধি পেতে পারে। এতে স্বাস্থ্যখাত নানাভাবে ক্ষতিগ্রস্ত হওয়ার সম্ভাবনা রয়েছে অর্থাৎ বিভিন্ন ধরনের রোগের প্রাদুর্ভাব দেখা দিতে পারে। এছাড়া, কালবৈশাখী ঝড় ও বজ্রপাতের ফলে মানুষ আহত হয় এবং প্রাণহানী ঘটতে পারে। জলবায়ু পরিবর্তনের ফলে ভবিষ্যতে অত্র জেলায় বিভিন্ন দুর্যোগে উপজেলাভিত্তিক স্বাস্থ্যখাতের যেরূপ ক্ষয়ক্ষতি হওয়ার সম্ভাবনা রয়েছে তা নিম্নরূপঃ</p> <p><b>সুনামগঞ্জ সদর উপজেলা</b> জলবায়ু পরিবর্তনের ফলে ভবিষ্যতে সুনামগঞ্জ জেলার সুনামগঞ্জ সদর উপজেলায় আগাম বন্যায় মোট ২৭৯০২৯ জনসংখ্যার মধ্যে ১% চর্মরোগসহ বিভিন্ন রোগে আক্রান্ত হতে পারে। এছাড়া, মৌসুমী বন্যায় ৩.৫% লোক ডায়রিয়া, ১% শিশু নিউমোনিয়া, ১.৫% লোক টাইফয়েড, ১.২% লোক আমাশয়, ১.৭% লোক চর্মরোগ এবং ২% লোক ভাইরাসজনিত রোগসহ বিভিন্ন রোগে আক্রান্ত হতে পারে। এর ফলে অত্র উপজেলার প্রতিটি পরিবার আর্থিক অসচ্ছলতাসহ বিভিন্নভাবে ক্ষতিগ্রস্ত হওয়ার সম্ভাবনা রয়েছে।</p> <p><b>শাল্লা উপজেলা</b> জলবায়ু পরিবর্তনের ফলে ভবিষ্যতে সুনামগঞ্জ জেলার শাল্লা উপজেলায় আগাম বন্যায় মোট ১১৩৭৪৩</p>





খাতসমূহ	বর্ণনা
	<p>লোক ডায়রিয়া, ২.৭% শিশু নিউমোনিয়া, ২.২% লোক টাইফয়েড, ১.৯% লোক আমাশয়, ১.৭% লোক চর্মরোগ এবং ১.০২% লোক ভাইরাসজনিত রোগসহ বিভিন্ন রোগে আক্রান্ত হতে পারে। এর ফলে অত্র উপজেলার প্রতিটি পরিবার আর্থিক অসচ্ছলতাসহ বিভিন্নভাবে ক্ষতিগ্রস্ত হওয়ার সম্ভাবনা রয়েছে।</p> <p><b>জগন্নাথপুর উপজেলা</b> জলবায়ু পরিবর্তনের ফলে ভবিষ্যতে সুনামগঞ্জ জেলার জগন্নাথপুর উপজেলায় আগাম বন্যায় মোট ২৫৯৪৯০ জনসংখ্যার মধ্যে ১.৭% চর্মরোগসহ বিভিন্ন রোগে আক্রান্ত হতে পারে। এছাড়া, মৌসুমী বন্যায় ২.১% লোক ডায়রিয়া, ২.৭% শিশু নিউমোনিয়া, ১.৩% লোক টাইফয়েড, ১.৮% লোক আমাশয়, ১.৪% লোক চর্মরোগ এবং ১.০৫% লোক ভাইরাসজনিত রোগসহ বিভিন্ন রোগে আক্রান্ত হতে পারে। এর ফলে অত্র উপজেলার প্রতিটি পরিবার আর্থিক অসচ্ছলতাসহ বিভিন্নভাবে ক্ষতিগ্রস্ত হওয়ার সম্ভাবনা রয়েছে।</p> <p><b>তাহিরপুর উপজেলা</b> জলবায়ু পরিবর্তনের ফলে ভবিষ্যতে সুনামগঞ্জ জেলার তাহিরপুর উপজেলায় আগাম বন্যায় মোট ২১৫২০০ জনসংখ্যার মধ্যে ১.২% চর্মরোগসহ বিভিন্ন রোগে আক্রান্ত হতে পারে। এছাড়া, মৌসুমী বন্যায় ১.৫% লোক ডায়রিয়া, ২.১% শিশু নিউমোনিয়া, ১.৩% লোক টাইফয়েড, ২.৫% লোক আমাশয়, ২% লোক চর্মরোগ এবং ১.৮% লোক ভাইরাসজনিত রোগসহ বিভিন্ন রোগে আক্রান্ত হতে পারে। এর ফলে অত্র উপজেলার প্রতিটি পরিবার আর্থিক অসচ্ছলতাসহ বিভিন্নভাবে ক্ষতিগ্রস্ত হওয়ার সম্ভাবনা রয়েছে।</p>
জীবিকা	<p>জলবায়ু পরিবর্তনের ফলে বিভিন্ন দুর্যোগ, যেমন, আগাম বন্যা, মৌসুমী বন্যা, বজ্রপাত, নদী ভাঙ্গন, কালবৈশাখী ঝড় ইত্যাদি ঘন ঘন হতে পারে এবং এর ব্যাপকতাও বৃদ্ধি পেতে পারে। এতে কৃষি ও মৎস্য উৎপাদন ক্ষতিগ্রস্ত হতে পারে এবং কর্মসংস্থানের সুযোগ কমে আসতে পারে এবং ব্যবসায় মন্দা দেখা দিতে পারে যা মানুষের জীবিকার উপর নেতিবাচক প্রভাব ফেলতে পারে। জলবায়ু পরিবর্তনের ফলে ভবিষ্যতে সুনামগঞ্জ জেলায় বিভিন্ন দুর্যোগে উপজেলাভিত্তিক জীবিকার যেরূপ ক্ষয়ক্ষতি হওয়ার সম্ভাবনা রয়েছে তা নিম্নরূপঃ</p> <p><b>সুনামগঞ্জ সদর উপজেলা</b> জলবায়ু পরিবর্তনের ফলে ভবিষ্যতে সুনামগঞ্জ জেলার সুনামগঞ্জ সদর উপজেলায় আগাম বন্যায় ১৮১৩২ জন কৃষিজীবী ক্ষতিগ্রস্ত হতে পারে। মৌসুমী বন্যায় ৭৫৩২ জন কৃষিজীবী, ২৫১০ জন মৎস্যজীবী, ৮০৭৫ জন দিনমজুর ও ৫৮৮ জন ব্যবসায়ী ক্ষতিগ্রস্ত হতে পারে। কালবৈশাখী ঝড়ে ৪৩২২ জন কৃষিজীবী, ২৮০৪ জন দিনমজুর ও ৫৭৫ জন ব্যবসায়ী ক্ষতিগ্রস্ত হতে পারে।</p> <p><b>শাল্লা উপজেলা</b> জলবায়ু পরিবর্তনের ফলে ভবিষ্যতে সুনামগঞ্জ জেলার শাল্লা উপজেলায় আগাম বন্যায় ১৬১৩২ জন কৃষিজীবী ক্ষতিগ্রস্ত হতে পারে। মৌসুমী বন্যায় ৫৫৭৯ জন কৃষিজীবী, ১৭৮৯ জন মৎস্যজীবী, ৭০৮৮ জন দিনমজুর ও ৩৫৩ জন ব্যবসায়ী ক্ষতিগ্রস্ত হতে পারে। কালবৈশাখী ঝড়ে ৩৫১২ জন কৃষিজীবী, ৮৪০ জন দিনমজুর ও ১৭০ জন ব্যবসায়ী ক্ষতিগ্রস্ত হতে পারে।</p> <p><b>দিরাই উপজেলা</b> জলবায়ু পরিবর্তনের ফলে ভবিষ্যতে সুনামগঞ্জ জেলার দিরাই উপজেলায় আগাম বন্যায় ১২১৩২ জন কৃষিজীবী ক্ষতিগ্রস্ত হতে পারে। মৌসুমী বন্যায় ৮০৩২ জন কৃষিজীবী, ২০৩৭ জন মৎস্যজীবী, ৪০৪৯ জন দিনমজুর ও ১০৩৭ জন ব্যবসায়ী ক্ষতিগ্রস্ত হতে পারে। কালবৈশাখী ঝড়ে ২২৮৮ জন কৃষিজীবী, ১১৮৮ জন দিনমজুর ও ১৮৫ জন ব্যবসায়ী ক্ষতিগ্রস্ত হতে পারে।</p> <p><b>জামালগঞ্জ উপজেলা</b> জলবায়ু পরিবর্তনের ফলে ভবিষ্যতে সুনামগঞ্জ জেলার জামালগঞ্জ উপজেলায় আগাম বন্যায় ৯০৩২ জন কৃষিজীবী ক্ষতিগ্রস্ত হতে পারে। মৌসুমী বন্যায় ৩০৪০ জন কৃষিজীবী, ১০৮৫ জন মৎস্যজীবী, ৬০১১ জন দিনমজুর ও ৮৮৪০ জন ব্যবসায়ী ক্ষতিগ্রস্ত হতে পারে। কালবৈশাখী ঝড়ে ১৮৩২ জন কৃষিজীবী, ১৬০৭ জন দিনমজুর ও ৩২৯ জন ব্যবসায়ী ক্ষতিগ্রস্ত হতে পারে।</p>



খাতসমূহ	বর্ণনা
	<p><b>দক্ষিণ সুনামগঞ্জ উপজেলা</b> জলবায়ু পরিবর্তনের ফলে ভবিষ্যতে সুনামগঞ্জ জেলার দক্ষিণ সুনামগঞ্জ উপজেলায় আগাম বন্যায় ৬০৭৯ জন কৃষিজীবী ক্ষতিগ্রস্ত হতে পারে। মৌসুমী বন্যায় ৩১৪৯ জন কৃষিজীবী, ১২০৬ জন মৎস্যজীবী, ৪০৩১ জন দিনমজুর ও ৪৭০ জন ব্যবসায়ী ক্ষতিগ্রস্ত হতে পারে। কালবৈশাখী ঝড়ে ২৬৩১ জন কৃষিজীবী, ৬৭৯ জন দিনমজুর ও ১৫৩ জন ব্যবসায়ী ক্ষতিগ্রস্ত হতে পারে।</p> <p><b>বিশ্বম্ভরপুর উপজেলা</b> জলবায়ু পরিবর্তনের ফলে ভবিষ্যতে সুনামগঞ্জ জেলার বিশ্বম্ভরপুর উপজেলায় আগাম বন্যায় ৭০৮৫ জন কৃষিজীবী ক্ষতিগ্রস্ত হতে পারে। মৌসুমী বন্যায় ৩৮৭২ জন কৃষিজীবী, ৮৫৯ জন মৎস্যজীবী, ২০৮৫ জন দিনমজুর ও ২০৭ জন ব্যবসায়ী ক্ষতিগ্রস্ত হতে পারে। কালবৈশাখী ঝড়ে ১২০৮ জন কৃষিজীবী, ৭১০ জন দিনমজুর ও ৪০ জন ব্যবসায়ী ক্ষতিগ্রস্ত হতে পারে।</p> <p><b>দোয়ারাবাজার উপজেলা</b> জলবায়ু পরিবর্তনের ফলে ভবিষ্যতে সুনামগঞ্জ জেলার দোয়ারাবাজার উপজেলায় আগাম বন্যায় ১১১২৭ জন কৃষিজীবী ক্ষতিগ্রস্ত হতে পারে। মৌসুমী বন্যায় ৮০২২ জন কৃষিজীবী, ১২১৯ জন মৎস্যজীবী, ৩২০১ জন দিনমজুর ও ৪৮৫ জন ব্যবসায়ী ক্ষতিগ্রস্ত হতে পারে। কালবৈশাখী ঝড়ে ৩৬০০ জন কৃষিজীবী, ৭৫৩ জন দিনমজুর ও ১৮৮ জন ব্যবসায়ী ক্ষতিগ্রস্ত হতে পারে।</p> <p><b>ধর্মপাশা উপজেলা</b> জলবায়ু পরিবর্তনের ফলে ভবিষ্যতে সুনামগঞ্জ জেলার ধর্মপাশা উপজেলায় আগাম বন্যায় ১১২৭২ জন কৃষিজীবী ক্ষতিগ্রস্ত হতে পারে। মৌসুমী বন্যায় ৬০৮৯ জন কৃষিজীবী, ৬৮৭ জন মৎস্যজীবী, ৩৩২১ জন দিনমজুর ও ৩৭৫ জন ব্যবসায়ী ক্ষতিগ্রস্ত হতে পারে। কালবৈশাখী ঝড়ে ১৮৮৮ জন কৃষিজীবী, ১০৭১ জন দিনমজুর ও ২০৫ জন ব্যবসায়ী ক্ষতিগ্রস্ত হতে পারে।</p> <p><b>ছাতক উপজেলা</b> জলবায়ু পরিবর্তনের ফলে ভবিষ্যতে সুনামগঞ্জ জেলার ছাতক উপজেলায় আগাম বন্যায় ৭০৭৯ জন কৃষিজীবী ক্ষতিগ্রস্ত হতে পারে। মৌসুমী বন্যায় ১২৮১ জন কৃষিজীবী, ২৫০৮ জন মৎস্যজীবী, ৩০২৯ জন দিনমজুর ও ২১৭২ জন ব্যবসায়ী ক্ষতিগ্রস্ত হতে পারে। কালবৈশাখী ঝড়ে ৬৮২ জন কৃষিজীবী, ৭৫৬ জন দিনমজুর ও ৫৮১ জন ব্যবসায়ী ক্ষতিগ্রস্ত হতে পারে।</p> <p><b>জগন্নাথপুর উপজেলা</b> জলবায়ু পরিবর্তনের ফলে ভবিষ্যতে সুনামগঞ্জ জেলার জগন্নাথপুর উপজেলায় আগাম বন্যায় ৮০৩২ জন কৃষিজীবী ক্ষতিগ্রস্ত হতে পারে। মৌসুমী বন্যায় ৩১৮৭ জন কৃষিজীবী, ১২০১ জন মৎস্যজীবী, ২৬৭৫ জন দিনমজুর ও ৩৫২ জন ব্যবসায়ী ক্ষতিগ্রস্ত হতে পারে। কালবৈশাখী ঝড়ে ১৬০২ জন কৃষিজীবী, ৬৭১ জন দিনমজুর ও ২৪৫ জন ব্যবসায়ী ক্ষতিগ্রস্ত হতে পারে।</p> <p><b>তাহিরপুর উপজেলা</b> জলবায়ু পরিবর্তনের ফলে ভবিষ্যতে সুনামগঞ্জ জেলার তাহিরপুর উপজেলায় আগাম বন্যায় ৬০৫১ জন কৃষিজীবী ক্ষতিগ্রস্ত হতে পারে। মৌসুমী বন্যায় ২২৫৯ জন কৃষিজীবী, ২৩৪৫ জন মৎস্যজীবী, ৪৮৭৬ জন দিনমজুর ও ৫৫৭ জন ব্যবসায়ী ক্ষতিগ্রস্ত হতে পারে। কালবৈশাখী ঝড়ে ৮৬১ জন কৃষিজীবী, ৪৭৩ জন দিনমজুর ও ১৭০ জন ব্যবসায়ী ক্ষতিগ্রস্ত হতে পারে।</p>
পানি	<p>জলবায়ু পরিবর্তনের ফলে বিভিন্ন দুর্যোগ, যেমন, মৌসুমী বন্যা, নদী ভাঙ্গন ইত্যাদি ঘন ঘন হতে পারে এবং এর ব্যাপকতাও বৃদ্ধি পেতে পারে। এতে টিউবওয়েল ক্ষতিগ্রস্ত হতে পারে। এছাড়া, জলবায়ু পরিবর্তনের ফলে ভূগর্ভস্থ পানির স্তর দিন দিন নীচে নেমে যাচ্ছে। ফলে অত্র এলাকায় পানীয় জলের সংকট দেখা দিতে পারে। ভবিষ্যতে সুনামগঞ্জ জেলায় বিভিন্ন দুর্যোগে উপজেলাভিত্তিক পানিসম্পদের যেরূপ ক্ষয়ক্ষতি হওয়ার সম্ভাবনা রয়েছে তা নিম্নরূপঃ</p> <p><b>সুনামগঞ্জ সদর উপজেলা</b> জলবায়ু পরিবর্তনের ফলে ভবিষ্যতে সুনামগঞ্জ জেলার সুনামগঞ্জ সদর উপজেলায় মৌসুমী বন্যায় ১০২ টি</p>



খাতসমূহ	বর্ণনা
	<p>রোগে আক্রান্ত হতে পারে।</p> <p><b>জগন্নাথপুর উপজেলা</b> জলবায়ু পরিবর্তনের ফলে ভবিষ্যতে সুনামগঞ্জ জেলার জগন্নাথপুর উপজেলায় মৌসুমী বন্যায় ৪৯ টি টিউবওয়েল এবং আর্সেনিক দূষণে ১০ টি টিউবওয়েল ক্ষতিগ্রস্ত হতে পারে। ফলে অত্র এলাকায় পানীয় জলের সংকট দেখা দিতে পারে। তখন বিশুদ্ধ পানির অভাবে স্থানীয় জনগোষ্ঠী বিভিন্ন ধরনের পানিবাহিত রোগে আক্রান্ত হতে পারে।</p> <p><b>তাহিরপুর উপজেলা</b> জলবায়ু পরিবর্তনের ফলে ভবিষ্যতে সুনামগঞ্জ জেলার তাহিরপুর উপজেলায় মৌসুমী বন্যায় ৯৫ টি টিউবওয়েল এবং আর্সেনিক দূষণে ১৫ টি টিউবওয়েল ক্ষতিগ্রস্ত হতে পারে। ফলে অত্র এলাকায় পানীয় জলের সংকট দেখা দিতে পারে। তখন বিশুদ্ধ পানির অভাবে স্থানীয় জনগোষ্ঠী বিভিন্ন ধরনের পানিবাহিত রোগে আক্রান্ত হতে পারে।</p>
অবকাঠামো	<p>জলবায়ু পরিবর্তনের ফলে সুনামগঞ্জ জেলায় বিভিন্ন দুর্যোগ, যেমন, আগাম বন্যা, মৌসুমী বন্যা, নদী ভাঙ্গন, কালবৈশাখী ঝড় ইত্যাদি ঘন ঘন হতে পারে এবং এর ব্যাপকতাও বৃদ্ধি পেতে পারে। এতে বিভিন্ন ধরনের অবকাঠামো যেমন রাস্তাঘাট, বেরীবীধ, ব্রীজ, কালভার্ট, শিক্ষা ও ধর্মীয় প্রতিষ্ঠান, বাসস্থান ইত্যাদি ক্ষতিগ্রস্ত হতে পারে। ভবিষ্যতে ইহা আরো ব্যাপক আকার ধারণ করতে পারে। ভবিষ্যতে অত্র জেলায় বিভিন্ন দুর্যোগে উপজেলাভিত্তিক যেরূপ ক্ষয়ক্ষতি হওয়ার সম্ভাবনা রয়েছে তা নিম্নরূপঃ</p> <p><b>সুনামগঞ্জ সদর উপজেলা</b> জলবায়ু পরিবর্তনের ফলে ভবিষ্যতে সুনামগঞ্জ জেলার সুনামগঞ্জ সদর উপজেলায় আগাম বন্যায় ১০ কিলোমিটার বেরিবীধ, ৪০ কিলোমিটার রাস্তাঘাট, ১০৭ টি বাড়িঘর (সম্পূর্ণ), ২৫৭ টি বাড়িঘর (আংশিক), ২৫ টি শিক্ষা প্রতিষ্ঠান ও ১৪ টি ধর্মীয় প্রতিষ্ঠান ক্ষতিগ্রস্ত হতে পারে। মৌসুমী বন্যায় ১০ কিলোমিটার বেরিবীধ, ১২ কিলোমিটার রাস্তাঘাট, ৪২০ টি বাড়িঘর, ৮ টি শিক্ষা প্রতিষ্ঠান ও ১২ টি ধর্মীয় প্রতিষ্ঠান ক্ষতিগ্রস্ত হতে পারে। কালবৈশাখী ঝড়ে ৭৩ টি বাড়িঘর, ৫ টি শিক্ষা প্রতিষ্ঠান, ৭ টি ধর্মীয় প্রতিষ্ঠান, ৮ টি বিদ্যুতের খুঁটি ও তার ইত্যাদি ক্ষতিগ্রস্ত হতে পারে।</p> <p><b>শাল্লা উপজেলা</b> জলবায়ু পরিবর্তনের ফলে ভবিষ্যতে সুনামগঞ্জ জেলার শাল্লা উপজেলায় আগাম বন্যায় ২২ কিলোমিটার বেরিবীধ, ৩৩ কিলোমিটার রাস্তাঘাট, ৫৭০ টি বাড়িঘর (সম্পূর্ণ), ১৬৬২ টি বাড়িঘর (আংশিক), ১৫ টি শিক্ষা প্রতিষ্ঠান ও ২২ টি ধর্মীয় প্রতিষ্ঠান ক্ষতিগ্রস্ত হতে পারে। মৌসুমী বন্যায় ৫৮ কিলোমিটার বেরিবীধ, ১৫ কিলোমিটার রাস্তাঘাট, ১২০০২ টি বাড়িঘর, ১৫ টি শিক্ষা প্রতিষ্ঠান ও ৩০ টি ধর্মীয় প্রতিষ্ঠান ক্ষতিগ্রস্ত হতে পারে। কালবৈশাখী ঝড়ে ৫১০ টি বাড়িঘর, ৮ টি শিক্ষা প্রতিষ্ঠান, ৯ টি ধর্মীয় প্রতিষ্ঠান, ৯ টি বিদ্যুতের খুঁটি ও তার ইত্যাদি ক্ষতিগ্রস্ত হতে পারে।</p> <p><b>দিরাই উপজেলা</b> জলবায়ু পরিবর্তনের ফলে ভবিষ্যতে সুনামগঞ্জ জেলার দিরাই উপজেলায় আগাম বন্যায় ৮ কিলোমিটার বেরিবীধ, ২২ কিলোমিটার রাস্তাঘাট, ৫৫ টি বাড়িঘর (সম্পূর্ণ), ১৮০ টি বাড়িঘর (আংশিক), ১০ টি শিক্ষা প্রতিষ্ঠান ও ১২ টি ধর্মীয় প্রতিষ্ঠান ক্ষতিগ্রস্ত হতে পারে। মৌসুমী বন্যায় ১৪ কিলোমিটার বেরিবীধ, ১০ কিলোমিটার রাস্তাঘাট, ২৯৫ টি বাড়িঘর, ৫ টি শিক্ষা প্রতিষ্ঠান ও ৮ টি ধর্মীয় প্রতিষ্ঠান ক্ষতিগ্রস্ত হতে পারে। কালবৈশাখী ঝড়ে ২৫ টি বাড়িঘর, ৫ টি শিক্ষা প্রতিষ্ঠান, ৪ টি ধর্মীয় প্রতিষ্ঠান, ৫ টি বিদ্যুতের খুঁটি ও তার ইত্যাদি ক্ষতিগ্রস্ত হতে পারে।</p> <p><b>জামালগঞ্জ উপজেলা</b> জলবায়ু পরিবর্তনের ফলে ভবিষ্যতে সুনামগঞ্জ জেলার জামালগঞ্জ উপজেলায় আগাম বন্যায় ১৭ কিলোমিটার বেরিবীধ, ৮০ কিলোমিটার রাস্তাঘাট, ৫৭৭১ টি বাড়িঘর (সম্পূর্ণ), ৫১০ টি বাড়িঘর (আংশিক), ৪২ টি শিক্ষা প্রতিষ্ঠান ও ৬২ টি ধর্মীয় প্রতিষ্ঠান ক্ষতিগ্রস্ত হতে পারে। মৌসুমী বন্যায় ১৫ কিলোমিটার বেরিবীধ, ২২ কিলোমিটার রাস্তাঘাট, ১৫৬ টি বাড়িঘর, ৫ টি শিক্ষা প্রতিষ্ঠান ও ৭ টি ধর্মীয় প্রতিষ্ঠান ক্ষতিগ্রস্ত হতে পারে। কালবৈশাখী ঝড়ে ৫৬ টি বাড়িঘর, ৫ টি শিক্ষা প্রতিষ্ঠান, ৭ টি ধর্মীয়</p>



খাতসমূহ	বর্ননা
	<p>ক্ষতিগ্রস্ত হতে পারে। কালবৈশাখী ঝড়ে ৭৭ টি বাড়িঘর, ৭ টি শিক্ষা প্রতিষ্ঠান, ৩ টি ধর্মীয় প্রতিষ্ঠান, ৫ টি বিদ্যুতের খুটি ও তার ইত্যাদি ক্ষতিগ্রস্ত হতে পারে।</p> <p><b>তাহিরপুর উপজেলা</b></p> <p>জলবায়ু পরিবর্তনের ফলে ভবিষ্যতে সুনামগঞ্জ জেলার তাহিরপুর উপজেলায় আগাম বন্যায় ১৮ কিলোমিটার বেরিবাঁধ, ৪৫ কিলোমিটার রাস্তাঘাট, ১৭০ টি বাড়িঘর (সম্পূর্ণ), ৩৫৩ টি বাড়িঘর (আংশিক), ১২ টি শিক্ষা প্রতিষ্ঠান ও ১৫ টি ধর্মীয় প্রতিষ্ঠান ক্ষতিগ্রস্ত হতে পারে। মৌসুমী বন্যায় ৩৪ কিলোমিটার বেরিবাঁধ, ৮২ কিলোমিটার রাস্তাঘাট, ৫৮৩১ টি বাড়িঘর, ৪৭ টি শিক্ষা প্রতিষ্ঠান ও ৬৫ টি ধর্মীয় প্রতিষ্ঠান ক্ষতিগ্রস্ত হতে পারে। কালবৈশাখী ঝড়ে ১৪৩ টি বাড়িঘর, ৩ টি শিক্ষা প্রতিষ্ঠান, ৫ টি ধর্মীয় প্রতিষ্ঠান, ৩ টি বিদ্যুতের খুটি ও তার ইত্যাদি ক্ষতিগ্রস্ত হতে পারে।</p>

## তৃতীয় অধ্যায়: দুর্যোগ ঝুঁকি হ্রাস

### ৩.১ ঝুঁকির কারণসমূহ চিহ্নিতকরণ

ঝুঁকির বর্ণনা	কারণ		
	তাত্ক্ষণিক	মাধ্যমিক	চূড়ান্ত
আগাম বন্যা	অতিবৃষ্টি ও পাহাড়ি ঢল	নদী, খাল ইত্যাদি পলি পড়ে ভরাট হওয়া, বেরীবাঁধ সংস্কার না করা, প্রয়োজনীয় স্লুইচ গেট না থাকা ও আগাম জাতের ধান রোপন না করা।	জেলার ভৌগলিক অবস্থান ও জলবায়ু পরিবর্তনের প্রভাব
মৌসুমী বন্যা	অতিবৃষ্টি ও পাহাড়ি ঢল	নদী, খাল ইত্যাদি পলি পড়ে ভরাট হওয়া, পর্যাপ্ত গাছপালা না থাকা	জেলার ভৌগলিক অবস্থান
বজ্রপাত	মেঘালয়ের সন্নিকটে হওয়ায়	হাওর এলাকা, অতি বৃষ্টিপ্রবণ এলাকা	জেলার ভৌগলিক অবস্থান
নদী ভাঙ্গন	অতিবৃষ্টি, পাহাড়ি ঢল ও ঢেউ	বোমা মেশিনের মাধ্যমে অবাধে বালি ও পাথর এবং সুরমা নদীর পাড় হতে অতিরিক্ত কালো মাটি (জ্বালানী হিসেবে ব্যবহারের জন্য) উত্তোলন	জেলার ভৌগলিক অবস্থান
কালবৈশাখী ঝড়	মৌসুমী বায়ুর প্রভাবে, জেলার ভৌগলিক অবস্থান	অপর্যাপ্ত গাছপালা	জলবায়ু পরিবর্তনের প্রভাব
আর্সেনিক দূষণ	জেলার ভৌগলিক অবস্থান	ভূগর্ভস্থ পানির স্তর নীচে নেমে যাওয়ায়	জলবায়ু পরিবর্তনের প্রভাব

### ৩.২ ঝুঁকি নিরসনের উপায় চিহ্নিতকরণ

ঝুঁকির বর্ণনা	ঝুঁকি নিরসনের সম্ভাব্য উপায়		
	স্বল্পমেয়াদী	মধ্যমেয়াদী	দীর্ঘমেয়াদী
আগাম বন্যা	<ul style="list-style-type: none"> <li>আগাম জাতের ধানের বীজ ২৮ ও ৪৫ সরবরাহ করা,</li> <li>সময়মত বাঁধ মেরামত করা,</li> <li>পানি নিষ্কাশনের ব্যবস্থা করা</li> <li>ফসলের বীজ সংরক্ষণ করা</li> <li>পূর্ব সতর্কীকরণ বার্তা প্রচার</li> </ul>	<ul style="list-style-type: none"> <li>স্লুইচ গেট নির্মাণ</li> <li>রাবার ড্যাম স্থাপন</li> <li>স্বৈচ্ছাসেবক দল প্রস্তুত রাখা</li> </ul>	<ul style="list-style-type: none"> <li>হাওর রক্ষা বাঁধ নির্মাণ</li> <li>নদী ও খাল ড্রেজিং করা</li> <li>ঢেউ থেকে গ্রাম ও জীব বৈচিত্র রক্ষার জন্য হিজল করচের বন তৈরি</li> </ul>
মৌসুমী বন্যা	<ul style="list-style-type: none"> <li>বাঁধ মেরামত করা</li> <li>পানি নিষ্কাশনের ব্যবস্থা করা</li> <li>আশয়কেন্দ্র সংস্কার করা</li> <li>বসতভিটা উচুকরণ</li> <li>জরুরী উদ্ধার, চিকিৎসা সেবা প্রদান ও সহায়তার জন্য ইঞ্জিনচালিত নৌকা (কমিউনিটি বোট) প্রস্তুত</li> </ul>	<ul style="list-style-type: none"> <li>রাবার ড্যাম স্থাপন</li> <li>গ্রাম প্রতিরক্ষা দেয়াল নির্মাণ</li> <li>স্বৈচ্ছাসেবক দল প্রস্তুত রাখা</li> <li>নীচু নলকূপ বন্যা লেভেলের উপরে স্থাপন করা</li> </ul>	<ul style="list-style-type: none"> <li>মাটির কেপ্লা তৈরি করা</li> <li>রাস্তাঘাট মেরামত করা (বন্যা লেভেলের উপরে)</li> <li>নদী ও খাল ড্রেজিং করা</li> <li>ঢেউ থেকে গ্রাম ও জীব বৈচিত্র রক্ষার জন্য হিজল করচের বন তৈরি</li> <li>স্থায়ী ব্লক বাঁধ নির্মাণ</li> </ul>



ঝুঁকির বর্ণনা	ঝুঁকি নিরসনের সম্ভাব্য উপায়		
	স্বল্পমেয়াদী	মধ্যমেয়াদী	দীর্ঘমেয়াদী
	<p>রাখা</p> <ul style="list-style-type: none"> <li>আশ্রয়কেন্দ্র সংস্কার করা</li> <li>ঢেউ থেকে গ্রাম, রাস্তাঘাট ও বাঁধ রক্ষার জন্য ইকর, চাইল্লা, নল খাগড়া, ডোল কলমী ইত্যাদি দিয়ে প্রটেকশন দেয়াল তৈরি করা</li> <li>জরুরী চিকিৎসা সেবা প্রদান</li> <li>বিশুদ্ধ পানি ও পানি বিশুদ্ধকরণ ট্যবলেট বিতরণ</li> <li>জরুরী স্যালাইন ও ঔষধপত্র সংরক্ষণ করা</li> <li>ফসলের বীজ সংরক্ষণ করা</li> <li>গুরুত্বপূর্ণ দলিরপত্র সংরক্ষণ করা</li> <li>শুকনা খাবার মজুদ রাখা</li> <li>আসবাবপত্র ও সম্পদ সংরক্ষণ করা</li> <li>নৌকা, ভেলা ও ভ্যানগাড়ি প্রস্তুত রাখা</li> <li>স্বৈচ্ছাসেবক দল প্রস্তুত রাখা</li> <li>পূর্ব সতর্কীকরণ বার্তা প্রচার</li> <li>সামাজিক সচেতনতা বৃদ্ধি কার্যক্রম</li> <li>জরুরী উদ্ধার কার্যক্রম পরিচালনা</li> <li>দুর্গতদের আশ্রয়কেন্দ্রে নিয়ে যাওয়া</li> </ul>	<ul style="list-style-type: none"> <li>মাটির কিন্না তৈরি করা</li> <li>গ্রাম দুর্যোগ ব্যবস্থাপনা কমিটি গঠন</li> <li>উপ-কমিটি গঠন (প্রতি গ্রামে ৩ টি)</li> <li>স্বৈচ্ছাসেবক দল গঠন</li> <li>জরুরী তহবিল</li> <li>উদ্ধার তৎপরতা পরিচালনার প্রস্তুতি (মহড়ার আয়োজন) করা</li> <li>কন্টিনজেন্সী স্টক (লাইফ জ্যাকেট, টর্চ লাইট, বাশি, হ্যান্ড মাইক, দড়ি ইত্যাদি)</li> <li>স্টোর হাউজ (জরুরী ঔষধ, ত্রিপল ও পলিথিন)</li> <li>গো খাদ্য নিশ্চিতকরণের জন্য জার্মন, নেপিয়র ইত্যাদি জাতের ঘাস চাষ করা</li> </ul>	<ul style="list-style-type: none"> <li>সাবমারজিবল রোড</li> <li>রাস্তা নির্মাণ</li> <li>কালভার্ট নির্মাণ</li> <li>ব্রিজ নির্মাণ</li> <li>জরুরী অবস্থায় ত্রাণের ব্যবস্থা করা</li> <li>উঠান বৈঠকের মাধ্যমে সচেতনতা সৃষ্টি করা</li> <li>স্কুল সেশনের মাধ্যমে সচেতনতা সৃষ্টি করা</li> <li>গ্রাম পর্যায়ে গ্রাম দুর্যোগ ব্যবস্থাপনা কমিটির মাসিক সভা</li> <li>ইউনিয়ন পর্যায়ে ইউনিয়ন দুর্যোগ ব্যবস্থাপনা কমিটির মাসিক সভা</li> <li>উপজেলা পর্যায়ে উপজেলা দুর্যোগ ব্যবস্থাপনা কমিটির মাসিক সভা</li> <li>চেতনতা সৃষ্টির লক্ষ্যে শিক্ষা উপকরণ উন্নয়ন (লিফলেট, বোশিউর, বুকলেট, পোস্টার ইত্যাদি)</li> <li>সচেতনতা সৃষ্টির লক্ষ্যে বিলবোর্ড স্থাপন</li> <li>আয়বৃদ্ধিমূলক কর্মকাণ্ডে যুক্ত করার লক্ষ্যে ট্রেড-বেইজড প্রশিক্ষণের ব্যবস্থা করা এবং প্রয়োজনীয় উপকরণ প্রদান</li> <li>স্বৈচ্ছাসেবক দলের উদ্ধার ও অনুসন্ধান বিষয়ক প্রশিক্ষণ প্রদান</li> </ul>
বজ্রপাত	<ul style="list-style-type: none"> <li>স্বৈচ্ছাসেবক দল প্রস্তুত রাখা</li> <li>সামাজিক সচেতনতা বৃদ্ধি কার্যক্রম</li> </ul>	<ul style="list-style-type: none"> <li>বজ্ররোধক দণ্ড স্থাপন</li> </ul>	<ul style="list-style-type: none"> <li>উঠান বৈঠকের মাধ্যমে সচেতনতা সৃষ্টি করা</li> <li>স্কুল সেশনের মাধ্যমে সচেতনতা সৃষ্টি করা</li> <li>বিলবোর্ড, পোস্টার, লিফলেট ইত্যাদির মাধ্যমে সচেতনতা সৃষ্টি করা</li> </ul>
নদী ভাঙ্গন	<p>বোমা মেশিনের মাধ্যমে অবাধে বালি ও পাথর এবং নদীর পাড় হতে অতিরিক্ত কালো মাটি (জ্বালানী হিসেবে ব্যবহারের জন্য)</p>	<p>নদী ও খাল ড্রেজিং করা</p>	<p>ঝুঁকি দিয়ে নদীর পাড় বেঁধে দেয়া</p>

ঝুঁকির বর্ণনা	ঝুঁকি নিরসনের সম্ভাব্য উপায়		
	স্বল্পমেয়াদী	মধ্যমেয়াদী	দীর্ঘমেয়াদী
	উত্তোলন বন্ধ করা		
কালবৈশাখী ঝড়	<ul style="list-style-type: none"> <li>জরুরী স্যালাইন ও ঔষধপত্র সংরক্ষণ করা</li> <li>ফসলের বীজ সংরক্ষণ করা</li> <li>গুরুত্বপূর্ণ দলিরপত্র সংরক্ষণ করা</li> <li>শুকনা খাবার মজুদ রাখা</li> <li>আসবাবপত্র ও সম্পদ সংরক্ষণ করা</li> <li>নৌকা, ভেলা ও ভ্যানগাড়ি প্রস্তুত রাখা</li> <li>স্বৈচ্ছাসেবক দল প্রস্তুত রাখা</li> <li>পূর্ব সতর্কীকরণ বার্তা প্রচার</li> <li>সামাজিক সচেতনতা বৃদ্ধি কার্যক্রম</li> <li>জরুরী উদ্ধার কার্যক্রম পরিচালনা</li> <li>দুর্গতদের আশ্রয়কেন্দ্রে নিয়ে যাওয়া</li> </ul>	<ul style="list-style-type: none"> <li>বৃক্ষ রোপন করা</li> <li>স্বৈচ্ছাসেবক দল প্রস্তুত রাখা</li> <li>গ্রাম দুর্যোগ ব্যবস্থাপনা কমিটি গঠন</li> <li>উপ-কমিটি গঠন (প্রতি গ্রামে ৩ টি)</li> <li>স্বৈচ্ছাসেবক দল গঠন</li> <li>জরুরী তহবিল</li> <li>উদ্ধার তৎপরতা পরিচালনার প্রস্তুতি (মহড়ার আয়োজন) করা</li> <li>কন্টিনজেন্সী স্টক (লাইফ জ্যাকেট, টর্চ লাইট, বাশি, হ্যান্ড মাইক, দড়ি ইত্যাদি)</li> <li>স্টোর হাউজ (জরুরী ঔষধ, ত্রিপল ও পলিথিন)</li> </ul>	<ul style="list-style-type: none"> <li>সামাজিক বনায়ন</li> <li>হিজল করচের বন তৈরি</li> </ul>
আর্সেনিক দূষণ	<ul style="list-style-type: none"> <li>টিউবয়েলের পানি আর্সেনিক পরীক্ষা করা,</li> <li>আর্সেনিকযুক্ত টিউবয়েল লাল কালিতে চিহ্নিত করা</li> <li>আর্সেনিকযুক্ত টিউবয়েলের পানি ব্যবহার না করা,</li> </ul>	<ul style="list-style-type: none"> <li>বৃষ্টির পানি ব্যবহার করা</li> <li>নদী, খাল ও পুকুরের পানি নিরাপদ করে ব্যবহার করা</li> </ul>	<ul style="list-style-type: none"> <li>উঠান বৈঠকের মাধ্যমে সচেতনতা সৃষ্টি করা</li> <li>স্কুল সেশনের মাধ্যমে সচেতনতা সৃষ্টি করা</li> <li>বিলবোর্ড, পোস্টার, লিফলেট ইত্যাদির মাধ্যমে সচেতনতা সৃষ্টি করা</li> </ul>

### ৩.৩ এনজিওদের উন্নয়ন পরিকল্পনা

ক্রমিক নং	এনজিও'র নাম	দুর্যোগ বিষয়ে কাজ	উপকারভোগীর সংখ্যা	প্রকল্পগুলোর মেয়াদকাল
১.	কেয়ার বাংলাদেশ	সৌহার্দ্য ( দুর্যোগ কম্পোনেন্ট )	৩০,০০০ জন,	২০১০ জুন – ২০১৫
২.	ইরা	L.S.P ( Livebood )  CBSM THP (HST_ ERA) Lavelihad Shac ( unnoti ) কৃষি বিষয়ক Vegetable ( OWN )	১২৯০  ২২৫০	নভেম্বর/০৭ – জুন /২০১৫  জুলাই/১৩- জুন/১৫
৩.	ব্র্যাক	দুর্যোগ পরিবেশন ও জলবায়ু কর্মসূচী	৫০৭৪১৩	জুন/১৪- ডিসে/১৮
৪.	ডাসকো	Sustainable solution for	২,৮৬,০০০	মার্চ/ ১৩ইং- ডিসে/১৫ই

ক্রমিক নং	এনজিও'র নাম	দুর্যোগ বিষয়ে কাজ	উপকারভোগীর সংখ্যা	প্রকল্পগুলোর মেয়াদকাল
		the delivery of soft drinking water (SDSD) project হাইজিন / জেন্ডার/ দুর্যোগ		
৫.	ইসলামিক রিলিফ	দুর্যোগ কর্মসূচি	৭২০ জন	জানু/ ১৩ইং – জানু/ ১৬ ইং
৬.	সুজন	হাওর রক্ষা বাঁধ সচেতনতায় সভা সেমিনার করা		২০০৪ ইং হতে চলমান
৭.	উপমা	জীবনযাত্রার মান উন্নয়ন জন্য	৬০০ জন	নভে/২০০৭ হতে চলমান
৮.	জেসিস	জীবিকায়ণ ও খাদ্য নিরাপত্তা	৬০০ জন	জানু ০৭ হতে – জুন / ১৫ ইং
৯.	Voluntary Association for Rural Development (VARD)	Community Managed Disaster Risk Reduction (CMDRR) Phase-II Project লক্ষিত জনগোষ্ঠীর সক্ষমতা বৃদ্ধির মাধ্যমে দুর্যোগ ঝুঁকি হ্রাসকরণ	১১৬০২৪ জন	জানুয়ারি, ২০০৯ হতে জুলাই, ২০১৫ পর্যন্ত
		Economic & Social Empowerment of Extreme Poor (ESEP)	৭৫০০ টি অতিদরিদ্র পরিবার	নভেম্বর ২০১১ হতে চলমান
		Promoting Sustainable Agriculture Practices to Strengthen Food Security of the poor and Marginalized Through Accessing Rights (PSAP-SFS-PMTAR) Project (LRP-43) জীবিকায়ন ও খাদ্য অধিকার, ভূমি অধিকার, সুশাসন, নারী ক্ষমতায়ন, দুর্যোগ, শিক্ষা	৫০০০ জন	জানুয়ারি, ২০১২ হতে ডিসেম্বর, ২০২১ পর্যন্ত

### ৩.৪ দুর্যোগ ব্যবস্থাপনা কর্মপরিকল্পনা

#### ৩.৪.১ দুর্যোগ পূর্ব প্রস্তুতি

ক্রমিক	কার্যক্রম	লক্ষ্যমাত্রা	সম্ভাব্য বাজেট	কোথায় করবে	বাস্তবায়নের সম্ভাব্য তারিখ	কে করবে এবং কতটুকু করবে				উন্নয়ন পরিকল্পনার সাথে সমন্বয়
						জেলা প্রশাসন %	উপজেলা প্রশাসন %	কমিউনিটি %	এন.জি.ও %	
১.	বসতভিটা উচুকরণ	৩৮২০ টি	৩০,৫৬০,০০০		ফেব্রুয়ারি ও মার্চ	-	-	-	১০০%	প্রস্তাবিত কার্যক্রমগুলো
২.	বেরীবাধ সংস্কার	৩০২.৪ কি.মি.	১৫১,২০০,০০০	সুনামগঞ্জ সদর-১০ কি.মি., শাল্লা-২২ কি.মি., দিরাই-৩৫ কি.মি., জামালগঞ্জ-৪১.৪ কি.মি., দক্ষিণ সুনামগঞ্জ-১৫ কি.মি., বিশ্বম্ভরপুর-৯ কি.মি., দোয়ারাবাজার-২৭ কি.মি., ধর্মপাশা-৭০ কি.মি., ছাতক-৩৫ কি.মি., জগন্নাথপুর-৮ কি.মি. ও তাহিরপুর-৩০ কি.মি.	জানুয়ারি-ফেব্রুয়ারি	২০%	২০%	-	৬০%	অত্র এলাকার জনগণকে দুর্যোগ পূর্ব প্রস্তুতি গ্রহণে সচেতন ও
৩.	পরিকল্পিত হাটী তৈরি	১৯ টি	৩৮,০০০,০০০	সুনামগঞ্জ সদর-১ টি, শাল্লা-২ টি, দিরাই-১ টি, জামালগঞ্জ-২ টি, দক্ষিণ সুনামগঞ্জ-১ টি, বিশ্বম্ভরপুর-২ টি, দোয়ারাবাজার-২ টি, ধর্মপাশা-৩ টি, ছাতক-২ টি, জগন্নাথপুর- ১ টি ও তাহিরপুর-২ টি	জানুয়ারি-মার্চ	-	-	-	১০০%	উদ্যোগী করবে যা তাৎক্ষণিক দুর্যোগ ঝুঁকি হাস করার ক্ষেত্রে
৪.	আগাম জাতের ধান বীজ (২৮ ও ৪৫) ও সার সরবরাহ প্রতি কৃষককে ১০ কেজি করে বীজ এবং ইউরিয়া ৫০ কেজি, টিএসপি ২৫ কেজি, এমওপি ২৫ কেজি, জিপসাম ২৫ কেজি করে)	৫৫০০ কৃষক	১৩,৭৫০,০০০	দরিদ্র কৃষক	ডিসেম্বর-জানুয়ারি	১০%	১০%	-	৮০%	ভূমিকা রাখবে। এর মধ্য দিয়ে
৫.	সেচ কাজের জন্য ডিজেল বিতরণ	৪৯৮০১ জন কৃষককে	২,০৫২,৮০০	দরিদ্র কৃষক	ডিসেম্বর-জানুয়ারি	৪০%	৪০%	-	২০%	মানুষের জীবন ও
৬.	ভাসমান সজ্জিচাষ	১৭০০ বেড	৫,১০০,০০০	সুনামগঞ্জ সদর-১৫০ টি, শাল্লা-১৭০ টি, দিরাই-১৭৫ টি, জামালগঞ্জ-১৬০ টি, দক্ষিণ সুনামগঞ্জ-১৫৫ টি, বিশ্বম্ভরপুর-১৫০ টি, দোয়ারাবাজার-১৩০ টি, ধর্মপাশা-১৯০ টি, ছাতক-১৭৫ টি, জগন্নাথপুর- ৮৫ টি ও তাহিরপুর-১৬০ টি	ডিসেম্বর-জানুয়ারি	১০%	১০%	-	৮০%	সহায় সম্পদের ক্ষয়ক্ষতি কমবে। কার্যক্রমগুলো

ক্রমিক	কার্যক্রম	লক্ষ্যমাত্রা	সম্ভাব্য বাজেট	কোথায় করবে	বাস্তবায়নের সম্ভাব্য তারিখ	কে করবে এবং কতটুকু করবে				উন্নয়ন পরিকল্পনার সাথে সমন্বয়
						জেলা প্রশাসন%	উপজেলা প্রশাসন%	কমিউনিটি %	এন.জি.ও %	
										সঠিকভাবে বাস্তবায়িত হলে হাওর এলাকার ঝুঁকিপূর্ণ জনগোষ্ঠীর আর্থ-সামাজিক উন্নয়ন ঘটবে যা জাতীয় উন্নয়নে অবদান রাখবে।
৭.	হাটে কৃষি পরামর্শকেন্দ্র	১৬০ টি	-	১৬০ টি হাটে	ডিসেম্বর-জানুয়ারি	১০%	১০%	-	৮০%	
৮.	জৈব সজি গ্রাম তৈরি	৫০ টি	২৫০,০০০	সুনামগঞ্জ সদর-৭ টি, শাল্লা-৫ টি, দিরাই-৪ টি, জামালগঞ্জ-৫ টি, দক্ষিণ সুনামগঞ্জ-৪ টি, বিশ্বম্ভরপুর-৮ টি, দোয়ারাবাজার-৩ টি, ধর্মপাশা-৫ টি, ছাতক-৪ টি, জগন্নাথপুর- ২ টি ও তাহিরপুর-৩ টি	ডিসেম্বর-জানুয়ারি	১০%	১০%	-	৮০%	
৯.	কৃষি তথ্য প্রযুক্তি বাতায়ন	১১ টি	৫৫০,০০০	১১ টি উপজেলায়	ডিসেম্বর-জানুয়ারি	-	৫০%	-	৫০%	
১০.	বিভিন্ন কৃষি প্রযুক্তির উপর কিশাণ কিশাণীকে প্রশিক্ষণ প্রদান	৪০০ ব্যাচ/ ১২,০০০ জন	৬,০০০,০০০	সুনামগঞ্জ সদর-৩৫ ব্যাচ, শাল্লা-৩০ ব্যাচ,, দিরাই-৩৫ ব্যাচ,, জামালগঞ্জ-৩০ ব্যাচ, দক্ষিণ সুনামগঞ্জ-৩৫ ব্যাচ, বিশ্বম্ভরপুর-৩৫ ব্যাচ, দোয়ারাবাজার-২৫ ব্যাচ, ধর্মপাশা-৬০ ব্যাচ, ছাতক-৪০ ব্যাচ,, জগন্নাথপুর- ২৫ ব্যাচ ও	ডিসেম্বর-জানুয়ারি	-	৩০%	-	৭০%	

ক্রমিক	কার্যক্রম	লক্ষ্যমাত্রা	সম্ভাব্য বাজেট	কোথায় করবে	বাস্তবায়নের সম্ভাব্য তারিখ	কে করবে এবং কতটুকু করবে				উন্নয়ন পরিকল্পনার সাথে সমন্বয়
						জেলা প্রশাসন %	উপজেলা প্রশাসন %	কমিউনিটি %	এন.জি.ও %	
				তাহিরপুর-৫০ টি						
১১.	ফলজ ও ওষধি বৃক্ষের চারা বিতরণ	২১৪০০ টি চারা	১,০৭০,০০০	সুনামগঞ্জ সদর-২০০০ টি, শাল্লা-১৫০০ টি, দিরাই-১৭০০ টি, জামালগঞ্জ-১৭০০ টি, দক্ষিণ সুনামগঞ্জ-১০০০ টি, বিশ্বম্ভরপুর-১৫০০ টি, দোয়ারাবাজার-২৫০০ টি, ধর্মপাশা-৩০০০ টি, ছাতক-২০০০ টি, জগন্নাথপুর- ১৫০০ টি ও তাহিরপুর-৩০০০ টি	ডিসেম্বর-জানুয়ারি	-	-	-	১০০ %	
১২.	ধান কাটার জন্য কম্বাইন্ড হারভেস্টার সরবরাহ করা	১১ টি	৭,১৫০,০০০	১১ টি উপজেলায় ১১ টি	ডিসেম্বর-জানুয়ারি	-	৩০%	-	৭০%	
১৩.	ধান রোপনের জন্য ট্রান্সপ্লান্টার সরবরাহ করা	১১ টি	১৩,৭৫০,০০০	১১ টি উপজেলায় ১১ টি	ডিসেম্বর-জানুয়ারি	-	৩০%	-	৭০%	
১৪	নদী পুনঃখনন	৮৬ কি.মি.	৮৬,০০০,০০০	সুনামগঞ্জ সদর-১০ কি.মি., শাল্লা-৫ কি.মি., দিরাই-৭ কি.মি., জামালগঞ্জ-৪ কি.মি., দক্ষিণ সুনামগঞ্জ-৩ কি.মি., বিশ্বম্ভরপুর-২ কি.মি., দোয়ারাবাজার-১২ কি.মি., ধর্মপাশা-১৫ কি.মি., ছাতক-৮ কি.মি., জগন্নাথপুর- ৫ কি.মি. ও তাহিরপুর-১৫ কি.মি.	নভেম্বর- ও মার্চ	২০%	৩০%	-	৫০ %	
১৫.	গ্রাম প্রতিরক্ষা দেয়াল নির্মাণ	৬০ টি	৪৮০,০০০,০০০	সুনামগঞ্জ সদর-৫ টি, শাল্লা-৬ টি, দিরাই-৩ টি, জামালগঞ্জ-১৭ টি, দক্ষিণ সুনামগঞ্জ-২ টি, বিশ্বম্ভরপুর-৩ টি, দোয়ারাবাজার-৪ টি, ধর্মপাশা-৭ টি, ছাতক-৫ টি, জগন্নাথপুর- ২ টি ও তাহিরপুর-৬ টি	নভেম্বর- ও মার্চ	১৫%	৪৫%	-	৪০%	
১৬.	জরুরী উদ্ধার, অপসারণ, চিকিৎসা সেবা প্রদান ও সহায়তার জন্য ইঞ্জিনচালিত নৌকা প্রস্তুত রাখা	৬৩ টি	৪৪,১০০,০০০	সুনামগঞ্জ সদর-৫ টি, শাল্লা-৪ টি, দিরাই-৬ টি, জামালগঞ্জ-৩ টি, দক্ষিণ সুনামগঞ্জ-১ টি, বিশ্বম্ভরপুর-৩ টি, দোয়ারাবাজার-১০ টি, ধর্মপাশা-১৫ টি, ছাতক-৬ টি, জগন্নাথপুর- ২ টি ও তাহিরপুর-৮ টি	নভেম্বর- ও মার্চ	১০%	১০%	-	৮০ %	



ক্রমিক	কার্যক্রম	লক্ষ্যমাত্রা	সম্ভাব্য বাজেট	কোথায় করবে	বাস্তবায়নের সম্ভাব্য তারিখ	কে করবে এবং কতটুকু করবে				উন্নয়ন পরিকল্পনার সাথে সমন্বয়
						জেলা প্রশাসন %	উপজেলা প্রশাসন %	কমিউনিটি %	এন.জি.ও %	
১৭.	স্বচ্ছাসেবক দল প্রস্তুত রাখা	১১ টি	-	প্রতি উপজেলায় ১ টি করে	এপ্রিল-নভেম্বর	২০%	৫০%	-	৩০%	
১৮.	আশ্রয়কেন্দ্র সংস্কার করা	৯১ টি	১৮,২০০,০০০	সুনামগঞ্জ সদর-৭ টি, শাল্লা-৫ টি, দিরাই-১০ টি, জামালগঞ্জ-৮ টি, দক্ষিণ সুনামগঞ্জ-৮ টি, বিশ্বম্ভরপুর-৩ টি, দোয়ারাবাজার-৯ টি, ধর্মপাশা-১২ টি, ছাতক-১৫ টি, জগন্নাথপুর- ৬ টি ও তাহিরপুর-৮ টি	নভেম্বর- ও মার্চ	১০%	১০%	-	৮০%	
১৯.	খাল পুনঃ খনন	৮৮.২ কি.মি	৪৪,১০০,০০০	সুনামগঞ্জ সদর-৫ কি.মি., শাল্লা-১০ কি.মি., দিরাই-৮ কি.মি., জামালগঞ্জ-২.৫ কি.মি., দক্ষিণ সুনামগঞ্জ-৬.২ কি.মি., বিশ্বম্ভরপুর- ১১.৩ কি.মি., দোয়ারাবাজার-৬.২ কি.মি., ধর্মপাশা-১৪ কি.মি., ছাতক-১২ কি.মি., জগন্নাথপুর- ৫ কি.মি. ও তাহিরপুর-৮.২ কি.মি.	জানুয়ারি-ফেব্রুয়ারি	১০%	২০%	-	৭০%	
২০.	মাটির কিণ্ডা তৈরি	৪৫ টি	৬৭,৫০০,০০০	সুনামগঞ্জ সদর-৩ টি, শাল্লা-৪ টি, দিরাই-২ টি, জামালগঞ্জ-১৩ টি, দক্ষিণ সুনামগঞ্জ-২ টি, বিশ্বম্ভরপুর-৩ টি, দোয়ারাবাজার-৩ টি, ধর্মপাশা-৫ টি, ছাতক-৪ টি, জগন্নাথপুর- ১ টি ও তাহিরপুর-৫ টি	জানুয়ারি-ফেব্রুয়ারি	১০%	২০%	-	৭০%	
২১.	গ্রাম দুর্যোগ ব্যবস্থাপনা কমিটি গঠন	২৮৮৭ টি	-	২৮৮৭ টি গ্রামে	নভেম্বর	-	-	-	১০০%	
২২.	উপ-কমিটি গঠন (প্রতি গ্রামে ৩ টি)	৮৬৬১ টি	-	২৮৮৭ টি গ্রামে	নভেম্বর	-	-	-	১০০%	
২৩.	স্বচ্ছাসেবক দল গঠন	২৮৮৭ টি	-	২৮৮৭ টি গ্রামে	নভেম্বর	-	-	-	১০০%	
২৪.	টেউ থেকে গ্রাম ও জীব বৈচিত্র রক্ষার জন্য হিজল করচের বন তৈরি (প্রতিটিতে ৫০,০০০)	১১ টি	২৭,৫০০,০০০	প্রতি উপজেলায় ১ টি করে	নভেম্বর- ও মার্চ	-	-	-	১০০%	

ক্রমিক	কার্যক্রম	লক্ষ্যমাত্রা	সম্ভাব্য বাজেট	কোথায় করবে	বাস্তবায়নের সম্ভাব্য তারিখ	কে করবে এবং কতটুকু করবে				উন্নয়ন পরিকল্পনার সাথে সমন্বয়
						জেলা প্রশাসন %	উপজেলা প্রশাসন %	কমিউনিটি %	এন.জি.ও %	
	করে চারা দিয়ে)									
২৫.	আশ্রয় কেন্দ্রের সংযোগ রাস্তা তৈরি	১১৭ টি	৮,৫৫০,০০০	সুনামগঞ্জ সদর-১৭ টি, শাল্লা-১৫ টি, দিরাই-১৪ টি, জামালগঞ্জ-৮ টি, দক্ষিণ সুনামগঞ্জ-৬ টি, বিশ্বম্ভরপুর-১৫ টি, দোয়ারাবাজার-৪ টি, ধর্মপাশা-১৮ টি, ছাতক-৭ টি, জগন্নাথপুর- ৫ টি ও তাহিরপুর-৮ টি	নভেম্বর- ও মার্চ	৩০%	-	-	৭০%	
২৬.	কাচা রাস্তা নির্মাণ ও সংস্কার	৩১৫.৯৫ কি.মি	১৫৮,৯৭৫,০০০	সুনামগঞ্জ সদর-১৫ কি.মি., শাল্লা-২২ কি.মি., দিরাই-১৮ কি.মি., জামালগঞ্জ-৭.৯৫ কি.মি., দক্ষিণ সুনামগঞ্জ-২০ কি.মি., বিশ্বম্ভরপুর-১৮ কি.মি., দোয়ারাবাজার-৩৫ কি.মি., ধর্মপাশা- ৪২ কি.মি., ছাতক-১৮ কি.মি., জগন্নাথপুর- ২২ কি.মি. ও তাহিরপুর-৩২ কি.মি.	অক্টোবর- মার্চ	২০%	২০%	-	৬০ %	
২৭.	হাওরে ধানের উঁচু খলা তৈরি (আগাম বন্যায় হাওরে ধান কেটে রাখা, মারাই ও শুকানোর জন্য জন্য)	১৫০ টি	৭৫,০০০,০০০	প্রতি উপজেলায় কমপক্ষে ১০ টি করে	অক্টোবর- মার্চ	১০%	১০%	-	৮০ %	
২৮.	সাবমারজিবল রাস্তা নির্মাণ	৯৪ কি.মি	৯৪,০০০,০০০	সুনামগঞ্জ সদর-৫ কি.মি., শাল্লা-১০ কি.মি., দিরাই-৩ কি.মি., জামালগঞ্জ-৫ কি.মি., দক্ষিণ সুনামগঞ্জ-৪ কি.মি., বিশ্বম্ভরপুর-১০ কি.মি., দোয়ারাবাজার-১৫ কি.মি., ধর্মপাশা- ২২ কি.মি., ছাতক-৬ কি.মি., জগন্নাথপুর- ২ কি.মি. ও তাহিরপুর-১২ কি.মি.	অক্টোবর- মার্চ	২০%	২০%	-	৬০ %	
২৯.	স্কুলের মাঠ উঁচু করা	৬৪ টি	১২,৮০০,০০০	সুনামগঞ্জ সদর-৩ টি, শাল্লা-৪ টি, দিরাই-৫ টি, জামালগঞ্জ-৮ টি, দক্ষিণ সুনামগঞ্জ-৫ টি, বিশ্বম্ভরপুর-৬ টি, দোয়ারাবাজার-৮ টি, ধর্মপাশা-১০ টি, ছাতক-৬ টি, জগন্নাথপুর- ৪ টি ও তাহিরপুর-৫ টি	জানুয়ারি- মার্চ	-	-	-	১০০ %	

ক্রমিক	কার্যক্রম	লক্ষ্যমাত্রা	সম্ভাব্য বাজেট	কোথায় করবে	বাস্তবায়নের সম্ভাব্য তারিখ	কে করবে এবং কতটুকু করবে				উন্নয়ন পরিকল্পনার সাথে সমন্বয়
						জেলা প্রশাসন %	উপজেলা প্রশাসন %	কমিউনিটি %	এন.জি.ও %	
৩০.	গোপাট তৈরি (হাওর থেকে খান আনা নেয়ার রাস্তা)	৯৮ কিমি	১৯,৬০০,০০০	সুনামগঞ্জ সদর-৫ কি.মি., শাল্লা-১২ কি.মি., দিরাই-১০ কি.মি., জামালগঞ্জ-৭ কি.মি., দক্ষিণ সুনামগঞ্জ-৮ কি.মি., বিশ্বম্ভরপুর-৬ কি.মি., দোয়ারাবাজার-৫ কি.মি., ধর্মপাশা-১৫ কি.মি., ছাতক-১৪ কি.মি., জগন্নাথপুর- ৭ কি.মি. ও তাহিরপুর-৯ কি.মি.	নভেম্বর--মার্চ	১০%	৩০%	-	৬০%	
৩১.	কার্বন নিঃসরণ কমানোর লক্ষ্যে বন্ধুচুলা/ আলগা চুলা ব্যবহারে জনগণকে উদ্বুদ্ধ করা	৮৭ টি ইউনিয়নে	-	৮৭ টি ইউনিয়নে	অক্টো-সেপ্টে	-	-	-	১০০%	
৩২.	সেচের জন্য এলএলপি পাওয়ার পাম্প স্থাপন	২৬১ টি	৫২,২০০,০০০	সুনামগঞ্জ সদর-১৫ টি, শাল্লা-২০ টি, দিরাই-২৫ টি, জামালগঞ্জ-২৩ টি, দক্ষিণ সুনামগঞ্জ-১৮ টি, বিশ্বম্ভরপুর-২৪ টি, দোয়ারাবাজার-২৬ টি, ধর্মপাশা-৩৫ টি, ছাতক-৩০ টি, জগন্নাথপুর- ১৮ টি ও তাহিরপুর-২৭ টি	জানুয়ারি-মার্চ	২০%	৪০%	-	৪০%	
৩৩.	রাবার ড্যাম স্থাপন	১ টি	৫০,০০০,০০০	তাহিরপুর উপজেলায়	জানুয়ারি-মার্চ	-	২০%	-	৮০%	
৩৪.	সেচের জন্য পাকা ড্রেন নির্মাণ	১৭.২ কি.মি.	১,৭২০,০০০	সুনামগঞ্জ সদর-২ কি.মি., শাল্লা-১ কি.মি., দিরাই-১ কি.মি., জামালগঞ্জ-২ কি.মি., দক্ষিণ সুনামগঞ্জ-১ কি.মি., বিশ্বম্ভরপুর-৩ কি.মি., দোয়ারাবাজার-১ কি.মি., ধর্মপাশা-২ কি.মি., ছাতক-১.৫ কি.মি., জগন্নাথপুর- ০.৫ কি.মি. ও তাহিরপুর-২.২ কি.মি.	জানুয়ারি-মার্চ	-	২০%	-	৮০%	
৩৫.	ক্ষুদ্র জলাধার নির্মাণ	১৪৫ টি	২৯,০০০,০০০	সুনামগঞ্জ সদর-১৭ টি, শাল্লা-১৫ টি, দিরাই-১৬ টি, জামালগঞ্জ-১৪ টি, দক্ষিণ সুনামগঞ্জ-১২ টি, বিশ্বম্ভরপুর-১৮ টি, দোয়ারাবাজার-৯ টি, ধর্মপাশা-৮ টি, ছাতক-১৫ টি, জগন্নাথপুর- ৭ টি ও তাহিরপুর-১৪ টি	জানুয়ারি-মার্চ	-	২০%	-	৮০%	

ক্রমিক	কার্যক্রম	লক্ষ্যমাত্রা	সম্ভাব্য বাজেট	কোথায় করবে	বাস্তবায়নের সম্ভাব্য তারিখ	কে করবে এবং কতটুকু করবে				উন্নয়ন পরিকল্পনার সাথে সমন্বয়
						জেলা প্রশাসন %	উপজেলা প্রশাসন %	কমিউনিটি %	এন.জি.ও %	
৩৬.	ধাত্রী প্রশিক্ষণ	১১ ব্যাচ/ ২০ জন	১,৫৪০,০০০	১১ টি ব্যাচ ১১ উপজেলায়	অক্টো-সেপ্টে	-	৫০%	-	৫০%	
৩৭.	স্কুল পর্যায়ে মহড়ার আয়োজন করা	১০২ টি	২,০৪০,০০০	সুনামগঞ্জ সদর-১০ টি, শাল্লা-১০ টি, দিরাই-৬ টি, জামালগঞ্জ-১৮ টি, দক্ষিণ সুনামগঞ্জ-৪ টি, বিশ্বম্ভরপুর-৮ টি, দোয়ারাবাজার-৯ টি, ধর্মপাশা-১৪ টি, ছাতক-১০ টি, জগন্নাথপুর- ৫ টি ও তাহিরপুর-৮ টি	নভেম্বর-ডিসেম্বর	-	-	-	১০০%	
৩৮.	বন্যা লেভেলের উপরে খেলার মাঠ স্থাপন	২৭ টি	৫৪,০০০,০০০	সুনামগঞ্জ সদর-২ টি, শাল্লা-৪ টি, দিরাই-২ টি, জামালগঞ্জ-২ টি, দক্ষিণ সুনামগঞ্জ-১ টি, বিশ্বম্ভরপুর-২ টি, দোয়ারাবাজার-৩ টি, ধর্মপাশা-৫ টি, ছাতক-২ টি, জগন্নাথপুর- ১ টি ও তাহিরপুর-৩ টি	জানুয়ারি-মার্চ	-	২০%	-	৮০%	
৩৯.	পুকুরের মাছ বন্যার হাত থেকে রক্ষার জন্য পুকুর পার উচু ও নেট দিয়ে ঘেরাও দেয়া	৫৫০ টি	৩,৩২০,০০০	১১ উপজেলায়	মার্চ	-	২০%	-	৮০%	
৪০.	খাচায় মাছ চাষ	১১ টি	২২০,০০০	১১ উপজেলায়	জানুয়ারি-মার্চ	-	২০%	-	৮০%	
৪১.	নলকূপ স্থাপন	২৫৮১ টি	১২৯,০৫০,০০০	সুনামগঞ্জ সদর-২০০ টি, শাল্লা-২৫০ টি, দিরাই-২৬৭ টি, জামালগঞ্জ-৩১০ টি, দক্ষিণ সুনামগঞ্জ-২৫৫ টি, বিশ্বম্ভরপুর-২৪৭ টি, দোয়ারাবাজার-২৪৫ টি, ধর্মপাশা-২৮০ টি, ছাতক-১৭৫ টি, জগন্নাথপুর- ১৭০ টি ও তাহিরপুর-১৮২ টি	অক্টোবর-মার্চ	-	১০%	-	৯০%	
৪২.	স্বাস্থ্যসম্মত পায়খানা স্থাপন	১০৭৮৯ টি	২১,৫৭৮,০০০	সুনামগঞ্জ সদর-১০১০ টি, শাল্লা-১২২০ টি, দিরাই-১৭৫ টি, জামালগঞ্জ-৯৮০ টি, দক্ষিণ সুনামগঞ্জ-৭৮৮ টি, বিশ্বম্ভরপুর-১০৮২ টি, দোয়ারাবাজার-১০৯২ টি, ধর্মপাশা-১৫৫০ টি, ছাতক-৬৮০ টি, জগন্নাথপুর- ৭৭২ টি ও	অক্টোবর-মার্চ	-	১০%	-	৯০%	

ক্রমিক	কার্যক্রম	লক্ষ্যমাত্রা	সম্ভাব্য বাজেট	কোথায় করবে	বাস্তবায়নের সম্ভাব্য তারিখ	কে করবে এবং কতটুকু করবে				উন্নয়ন পরিকল্পনার সাথে সমন্বয়
						জেলা প্রশাস ন%	উপজে লা প্রশাস ন%	কমিউ নিটি %	এন. জি.ও %	
				তাহিরপুর-৫৪০ টি						

৩.৪.২ দুর্যোগ কালীন প্রস্তুতি

ক্রমিক	কার্যক্রম	লক্ষ্যমাত্রা	সম্ভাব্য বাজেট	কোথায় করবে	বাস্তবায়নের সম্ভাব্য তারিখ	কে করবে এবং কতটুকু করবে				উন্নয়ন পরিকল্পনার সাথে সমন্বয়
						জেলা প্রশাসন %	উপজেলা প্রশাসন %	কমিউনিটি %	এন.জি.ও %	
১	আপদকালীন পরিকল্পনা									প্রস্তাবিত কার্যক্রমগুলো এলাকার দুর্যোগ কালীন সময়ে মানুষের জীবন ও সহায় সম্পদের ক্ষয়ক্ষতি কমাতে সহায়তা করবে।
১.১	ব্যক্তিগত প্রস্তুতি									
১.১.১	জরুরী স্যালাইন ও ঔষধপত্র সংরক্ষণ করা	প্রয়োজন অনুসারে	-	২৮৮৭ টি গ্রামে	জুন-নভে	-	-	১০০%	-	
১.১.২	ফসলের বীজ সংরক্ষণ করা	প্রয়োজন অনুসারে	-	২৮৮৭ টি গ্রামে	জুন-নভে	-	-	১০০%	-	
১.১.৩	গুরুত্বপূর্ণ দলিলপত্র সংরক্ষণ করা	প্রয়োজন অনুসারে	-	২৮৮৭ টি গ্রামে	জুন-নভে	-	-	১০০%	-	
১.১.৪	শুকনা খাবার মজুদ রাখা	প্রয়োজন অনুসারে	-	২৮৮৭ টি গ্রামে	জুন-নভে	-	-	১০০%	-	
১.১.৫	আসবাবপত্র ও সম্পদ সংরক্ষণ করা	প্রয়োজন অনুসারে	-	২৮৮৭ টি গ্রামে	জুন-নভে	-	-	১০০%	-	
১.১.৬	নৌকা, ভেলা ও ভ্যানগাড়ি প্রস্তুত রাখা	প্রয়োজন অনুসারে	-	২৮৮৭ টি গ্রামে	জুন-নভে	-	-	১০০%	-	
২	সামাজিক প্রস্তুতি									
২.১	স্বেচ্ছাসেবক দল প্রস্তুত রাখা	২৮৮৭ টি	-	২৮৮৭ টি গ্রামে	জুন-নভে	২০%	২০%	৩০%	৩০%	
২.১.১	পূর্ব সতর্কীকরণ বার্তা প্রচার	প্রয়োজন অনুসারে	-	-	জুন-নভে	৩০%	১০%	২০%	৪০%	
২.১.২	জরুরী তহবিল গঠন	২৮৮৭ টি	-	২৮৮৭ টি গ্রামে	সারা বছর	-	-	১০০%	-	
২.১.৩	উদ্ধার তৎপরতা পরিচালনার প্রস্তুতি (মহড়ার আয়োজন) করা	৮৭ টি	৮৭০,০০০	৮৭ টি ইউনিয়নে	মে-জুন	-	-	-	১০০%	
২.১.৪	কন্টিনজেন্সী স্টক	৮৭ টি	৪,৩৫০,০০০	৮৭ টি ইউনিয়নে	মার্চ-এপ্রিল	৩০%	১০%	২০%	৪০%	
২.১.৫	স্টোর হাউজ	৮৭ টি	১,৭৪০,০০০	৮৭ টি ইউনিয়নে	মার্চ-এপ্রিল	৩০%	১০%	২০%	৪০%	
২.১.৬	সামাজিক সচেতনতা বৃদ্ধি কার্যক্রম	৮৭ টি	৮৭০,০০০	৮৭ টি ইউনিয়নে	অক্টো-সেপ্টে	-	-	-	১০০%	
২.১.৭	জরুরী উদ্ধার কার্যক্রম পরিচালনা	প্রয়োজন অনুসারে	-	১৮৭ টি ইউনিয়নে	প্রয়োজন অনুসারে	৩০%	২০%	১০%	৪০%	
২.১.৮	দুর্গতদের আশ্রয়কেন্দ্রে নিয়ে যাওয়া (গর্ভবতী	২৮৮৭ টি	-	২৮৮৭ টি গ্রামে	জুন-নভে	৩০%	৩০%	১০%	৩০%	



ক্রমিক	কার্যক্রম	লক্ষ্যমাত্রা	সম্ভাব্য বাজেট	কোথায় করবে	বাস্তবায়নের সম্ভাব্য তারিখ	কে করবে এবং কতটুকু করবে				উন্নয়ন পরিকল্পনার সাথে সমন্বয়
						জেলা প্রশাসন %	উপজেলা প্রশাসন %	কমিউনিটি %	এন.জি.ও %	
	মহিলা, বৃদ্ধ, প্রতিবন্ধী ও শিশু)									
২.১.৯	প্রয়োজনীয় চিকিৎসা যন্ত্রপাতিসহ মেডিক্যাল টিম প্রস্তুত রাখা	৮৭ টি		৮৭ টি ইউনিয়নে	জুন- নভে	৩০%	৩০%	১০%	৩০%	
২.১.১০	জরুরী ঔষধপত্র মজুদ রাখা (আশ্রয়কেন্দ্র ও মেডিকেল টিমের জন্য)	৮৭ টি	১,৭৪০,০০০	৮৭ টি মেডিক্যাল টিমের জন্য	জুন- নভে	৩০%	৬০%	-	১০%	

৩.৪.৩ দুর্যোগ পরবর্তী করণীয়

ক্রমিক	কার্যক্রম	লক্ষ্যমাত্রা	সম্ভাব্য বাজেট	কোথায় করবে	বাস্তবায়নের সম্ভাব্য তারিখ	কে করবে এবং কতটুকু করবে				উন্নয়ন পরিকল্পনার সাথে সমন্বয়
						জেলা প্রশাসন %	উপজেলা প্রশাসন %	কমিউনিটি %	এন.জি. ও %	
১.	আগাম জাতের ধান বীজ (২৮ ও ৪৫) ও সার সরবরাহ (প্রতি কৃষককে ১০ কেজি করে বীজ এবং ইউরিয়া ৫০ কেজি, টিএসপি ২৫ কেজি, এমওপি ২৫ কেজি, জিপসাম ২৫ কেজি করে)	৫৫০০ কৃষক	১৩,৭৫০,০০০	দরিদ্র কৃষক	ডিসেম্বর-জানুয়ারি	১০%	১০%	-	৮০%	দুর্যোগ পরবর্তী সময়ে প্রস্তাবিত
২.	রাস্তাঘাট মেরামত	৩১৫.৯৫ কি.মি	১৫৮,৯৭৫,০০০	সুনামগঞ্জ সদর-১৫ কি.মি., শাল্লা-২২ কি.মি., দিরাই-১৮ কি.মি., জামালগঞ্জ-৭.৯৫ কি.মি., দক্ষিণ সুনামগঞ্জ-২০ কি.মি., বিশ্বম্ভরপুর-১৮ কি.মি., দোয়ারাবাজার-৩৫ কি.মি., ধর্মপাশা-৪২ কি.মি., ছাতক-১৮ কি.মি., জগন্নাথপুর- ২২ কি.মি. ও তাহিরপুর-৩২ কি.মি.	অক্টোবর-মার্চ	২০%	২০%	-	৬০%	কার্যক্রমগুলো বাস্তবায়িত হলে মানুষের জীবন ও সম্পদের ক্ষয়ক্ষতি কমাতে সহায়তা করবে।
৩.	ঘরবাড়ী মেরামত করা	৪৩৫০ টি	৬৫,২৫০,০০০	ক্ষতিগ্রস্ত ঘরবাড়ী	জানু-মার্চ	১০%	২০%	-	৭০%	প্রস্তাবিত
৪.	জরুরী চিকিৎসা সেবা প্রদান	১৫০০০ পরিবার	৭,৫০০,০০০	দুর্গত এলাকা	জানু-মার্চ	১০%	৪০%	-	৫০%	কার্যক্রমগুলো সঠিকভাবে
৫.	পানি বিশুদ্ধকরণ ট্যবলেট, ফিটকিরি ইত্যাদি বিতরণ	১৫০০০ পরিবার	৪,৭০০,০০০	দুর্গত এলাকা	জুন-নভে	-	-	-	১০০%	বাস্তবায়িত হলে হাওর
৬.	ক্ষতিগ্রস্ত বাঁধ মেরামত	৩০২.৪ কি.মি.	১৫১,২০০,০০০	সুনামগঞ্জ সদর-১০ কি.মি., শাল্লা-২২ কি.মি., দিরাই-৩৫ কি.মি., জামালগঞ্জ-৪১.৪ কি.মি., দক্ষিণ সুনামগঞ্জ-১৫ কি.মি., বিশ্বম্ভরপুর-৯ কি.মি., দোয়ারাবাজার-২৭ কি.মি., ধর্মপাশা-৭০ কি.মি., ছাতক-৩৫ কি.মি., জগন্নাথপুর- ৮ কি.মি. ও তাহিরপুর-৩০ কি.মি.	জানুয়ারি-ফেব্রুয়ারি	২০%	২০%	-	৬০%	এলাকার ঝুঁকিপূর্ণ জনগোষ্ঠীর আর্থ-সামাজিক উন্নয়ন ঘটবে যা জাতীয় উন্নয়নে অবদান

ক্রমিক	কার্যক্রম	লক্ষ্যমাত্রা	সম্ভাব্য বাজেট	কোথায় করবে	বাস্তবায়নের সম্ভাব্য তারিখ	কে করবে এবং কতটুকু করবে				উন্নয়ন পরিকল্পনার সাথে সমন্বয়
						জেলা প্রশাসন %	উপজেলা প্রশাসন %	কমিউনিটি %	এন.জি.ও %	
৭.	বসতভিটায় গাছ লাগানো (প্রতি পরিবারকে ১০ টি করে চারা প্রদান)	১০,০০০ পরিবার	৫,০০০,০০০	১১ টি উপজেলায়	ডিসেম্বর-জানুয়ারি	-	-	-	১০০%	রাখবে।
৮.	গো খাদ্যের ব্যবস্থা করা	প্রয়োজন অনুসারে	-	১১ টি উপজেলায়	জুন-নভে	৩০%	৩০%	২০%	২০%	
৯.	গবাদি পশু পাখির চিকিৎসা সেবা প্রদান	-	-	১১ টি উপজেলায়	জুন-নভে	১০%	৫০%	১০%	৩০%	
১০.	জরুরী অবস্থায় ত্রাণের ব্যবস্থা করা	১৫০০০ পরিবার	৩৭,৫০০,০০০	১১ টি উপজেলায়	জুন-নভে	১০%	১০%	-	৮০%	
১১.	স্বাস্থ্যসম্মত পায়খানা স্থাপন	১০৭৮৯ টি	২১,৫৭৮,০০০	১১ টি উপজেলায়	অক্টোবর-মার্চ	-	১০%	-	৯০%	
১২.	নলকূপ সংস্কার ও প্লাটফর্ম বন্যা লেভেলের উপরে স্থাপন	১০০০ টি	১৫,০০০,০০০	১১ টি উপজেলায়	ডিসেম্বর-জানুয়ারি	-	-	-	১০০%	
১৩.	দুর্যোগের পরে রোগ জীবাণু বিস্তাররোধে ব্লিচিং পাউডার, সেভলন, ফিনাইল ইত্যাদি বিতরণ	১৫০০০ পরিবার	৩,০০০,০০০	১১ উপজেলায়	জুন-নভে	-	-	-	১০০%	
১৪.	দুর্যোগের পরে পুকুরে জীবাণুনাশক (চুন) প্রয়োগ করা	৮৫০ টি	৪৩০,০০০	১১ উপজেলায়	জুন-নভে	-	-	-	১০০%	
১৫.	আয়বৃদ্ধিমূলক কর্মকান্ডে যুক্ত করার লক্ষ্যে ট্রেড-বেইজড প্রশিক্ষণের ব্যবস্থা করা এবং প্রয়োজনীয় উপকরণ প্রদান (বাড়ির আঙ্গিনায় সজি চাষ ও হাঁস পালন)	৫৫০ জন	২,০০০,০০০	১১ টি উপজেলায়	অক্টো-সেপ্টে	-	-	-	১০০%	

৩.৪.৪ স্বাভাবিক সময়ে/ ঝুঁকিহাস সময়ে প্রভুতি

ক্রমিক	কার্যক্রম	লক্ষ্যমাত্রা	সম্ভাব্য বাজেট	কোথায় করবে	বাস্তবায়নের সম্ভাব্য তারিখ	কে করবে এবং কতটুকু করবে				উন্নয়ন পরিকল্পনার সাথে সমন্বয়
						জেলা প্রশাসন %	উপজেলা প্রশাসন %	কমিউনিটি %	এন.জি.ও %	
০১	উঠান বৈঠকের মাধ্যমে সচেতনতা সৃষ্টি করা	৩৪৬৪৪ টি	-	২৮৮৭ টি গ্রামে	অক্টো-সেপ্টে	-	-	-	১০০%	
০২	স্কুল সেশনের মাধ্যমে সচেতনতা সৃষ্টি করা	৩৫৯৬৪ টি	-	২৯৯৭ টি স্কুলে	অক্টো-সেপ্টে	-	-	-	১০০%	
০৩	গ্রাম পর্যায়ে গ্রাম দুর্যোগ ব্যবস্থাপনা কমিটির মাসিক সভা	৩৪৬৪৪ টি	-	২৮৮৭ টি গ্রামে	অক্টো-সেপ্টে	-	-	৫০%	৫০%	
০৪	ইউনিয়ন পর্যায়ে ইউনিয়ন দুর্যোগ ব্যবস্থাপনা কমিটির মাসিক সভা	২২৪৪ টি	১,১২২,০০০	১৮৭ টি ইউনিয়নে	অক্টো-সেপ্টে	-	৪০%	-	৬০%	
০৫	উপজেলা পর্যায়ে উপজেলা দুর্যোগ ব্যবস্থাপনা কমিটির মাসিক সভা	১৩২ টি	১৩২০০০	১১ টি উপজেলায়	অক্টো-সেপ্টে	-	৪০%	-	৬০%	
০৬	সচেতনতা সৃষ্টির লক্ষ্যে শিক্ষা উপকরণ উন্নয়ন (লিফলেট, বোশিউর, বুকলেট, পোস্টার ইত্যাদি)	১৫০০০ টি	৭৫০,০০০	১১ টি উপজেলার জন্য	অক্টো-সেপ্টে	-	-	-	১০০%	
০৭	সচেতনতা সৃষ্টির লক্ষ্যে বিলবোর্ড স্থাপন	৮৭ টি	৪,৩৫০,০০০	৮৭ টি ইউনিয়নে	অক্টো-সেপ্টে	-	-	-	১০০%	
০৮	স্বৈচ্ছাসেবক দলের উদ্ধার ও অনুসন্ধান বিষয়ক প্রশিক্ষণ প্রদান (উপজেলা পর্যায়ে)	১১ ব্যাচ	২২০,০০০	১১ টি উপজেলায়	অক্টো-ফেব্রু	২০%	২০%	২০%	৪০%	
০৯	উপজেলা পর্যায়ে উপজেলা দুর্যোগ ব্যবস্থাপনা কমিটির সদস্যদের দুর্যোগ ব্যবস্থাপনা বিষয়ক প্রশিক্ষণ প্রদান	১১ ব্যাচ	৩৩০,০০০	১১ টি উপজেলায়	অক্টো-ফেব্রু	-	২০%	-	৮০%	
১০	জেলা পর্যায়ে জেলা দুর্যোগ ব্যবস্থাপনা কমিটির সদস্যদের দুর্যোগ ব্যবস্থাপনা বিষয়ক প্রশিক্ষণ প্রদান	১ ব্যাচ	৪০,০০০	জেলায় পর্যায়ে	অক্টো-ফেব্রু	৪০%	-	-	৬০%	
১১	কৃষকদের সার ও সেচ ব্যবস্থাপনার উপর প্রশিক্ষণ প্রদান	১৫০ ব্যাচ/ ৪৫০০ জন	২,২৫০,০০০	১৫০ টি কৃষি ব্লকে	অক্টো-ফেব্রু	-	৩০%	-	৭০%	

ক্রমিক	কার্যক্রম	লক্ষ্যমাত্রা	সম্ভাব্য বাজেট	কোথায় করবে	বাস্তবায়নের সম্ভাব্য তারিখ	কে করবে এবং কতটুকু করবে				উন্নয়ন পরিকল্পনার সাথে সমন্বয়
						জেলা প্রশাসন %	উপজেলা প্রশাসন %	কমিউনিটি %	এন.জি.ও %	
১২	সচেতনতা সৃষ্টির লক্ষ্যে পথনাটক, জারীগান আয়োজন করা	১১ টি	১৬৫,০০০	১১ টি উপজেলায়	অক্টো-ফেব্রু	-	-	-	১০০%	

৪.১ জরুরী অপারেশন সেন্টার (EOC):

ক্রমিক নং	নাম	পদবী	মোবাইল
০১	দেবজিৎ সিনহা	অতিরিক্ত জেলা প্রশাসক (সার্বিক), সুনামগঞ্জ	০১৭১২৯৯২০৮৬
০২	মনিরুল হাসান	সহকারী কমিশনার (সাধারণ শাখা)	০১৯১৩৩৭৯৪১৮
০৩	রাজিব আহমেদ	জেলা ত্রাণ ও পুনর্বাসন কমকর্তা, সুনামগঞ্জ	০১৭১৬৪৮৮০৫৮
০৪	মোঃ শহী আলী	বেতার যন্ত্রচালক, জেলা প্রশাসকের কার্যালয় সুনামগঞ্জ	০১৭২৮২৩৮৫৫৬
০৫	মোঃ দেলোয়ার হোসেন	অফিস সহকারী, জেলা ত্রাণ ও পুনর্বাসন কমকর্তার কার্যালয়, সুনামগঞ্জ	০১৭৫৯৯৩৯৫১২

৪.১.১ জরুরী কন্ট্রোল রুম পরিচালনা

- দুর্যোগ সংগঠিত হওয়ার পর পরই উপজেলা কার্যালয়ে জরুরী কন্ট্রোল রুম স্থাপন করা হবে। যেখানে পালাক্রমে একসাথে কমপক্ষে ৩/৪ জন স্বেচ্ছাসেবক ও পুলিশ সদস্যের উপস্থিতি নিশ্চিত করা হবে।
- উপজেলার দায়িত্বশীল ব্যক্তিবর্গ কন্ট্রোল রুমের সার্বিক দায়িত্বে থাকবেন। প্রতি দলে কমপক্ষে ৩ জন করে মোট ৩ টি স্বেচ্ছাসেবক দল পালাক্রমে দিবা রাত্রি ২৪ ঘন্টা কন্ট্রোল রুমের দায়িত্ব পালন করবেন।
- জেলা শহরের সংগে সার্বক্ষণিক যোগাযোগ রক্ষা করবেন।
- কন্ট্রোল রুমে একটি কন্ট্রোল রুম রেজিস্টার থাকবে। উক্ত রেজিস্টারে কোন সময়ে কে দায়িত্ব গ্রহণ করবেন, দায়িত্বকালীন সময়ে কি সংবাদ পাওয়া গেল এবং কি সংবাদ কোথায় কার নিকট প্রেরণ করা হল তাহা লিপিবদ্ধ করা হবে।
- দেয়ালে টাঙ্গানো একটি উপজেলার ম্যাপে বিভিন্ন ইউনিয়নের অবস্থান, বিভিন্ন গ্রামে যাতায়াতের রাস্তা, খাল, বাঁধ ইত্যাদি চিহ্নিত থাকবে। দুর্যোগ পরবর্তী সময়ে কোন কোন এলাকায় সবচেয়ে বেশি ক্ষতি হয়েছে তা চিহ্নিত করতে হবে।
- কন্ট্রোল রুমের দায়িত্ব পালন পালনের সুবিধার্থে রেডিও, হ্যাঁজাক, চার্জার লাইট, ৫ টি বড় টর্চ লাইট, গামবুট, লাইফ জ্যাকেট, ব্যাটারী, রেইন কোর্ট ইত্যাদি কন্ট্রোল রুমের মজুদ রাখা হবে।



৪.২ আপদকালীন পরিকল্পনা

ক্রঃ নং	কাজ	লক্ষ্যমাত্রা	কখন করবে	কে করবে	কারা সাহায্যে করবে	কিভাবে করবে	যোগাযোগ
১.	স্বচ্ছাসেবক দল প্রস্তুত রাখা	১১ টি	১২ মাস	ইউএনও	DDM C ও বেসরকারী সংস্থা এবং জনগোষ্ঠি	প্রশিক্ষণ প্রদান, সরঞ্জাম সরবরাহ, ব্যক্তিগত যোগাযোগ	ইউনিয়ন ও উপজেলা দুর্যোগ ব্যবস্থাপনা কমিটির দায়িত্বপ্রাপ্ত প্রতিনিধি
২.	পূর্ব সতর্কীকরণ বার্তা প্রচার	১১ টি	৮ মাস (এপ্রিল-নভেম্বর)	দায়িত্বপ্রাপ্ত স্বচ্ছাসেবক	গ্রামপুলিশ	মাইক্রোফোন, মেগাফোন, মসজিদের মাইক, বাঁশি, সাইরেন ও ড্রাম বাজিয়ে	UDM C দায়িত্বপ্রাপ্ত প্রতিনিধি
৩.	নৌকা, ভেলা ও ভ্যানগাড়ি প্রস্তুত রাখা	৮৭ টি	ঐ	ইউনিয়ন কার্যালয়ের দায়িত্বপ্রাপ্ত প্রতিনিধি	UP সদস্য	নৌকা, গাড়ী ও ভ্যান চালকের সাথে আলোচনা করে তাদের ফোন নম্বর সংরক্ষণ করা	ঐ
৪.	জরুরী উদ্ধার কার্যক্রম পরিচালনা	প্রয়োজন অনুসারে	ঐ	ঐ	বেসরকারী সংস্থা এবং কমিউনিটির জনগণ	উদ্ধার কাজ করতে পারে এমন কিছু স্বচ্ছাসেবক নির্ধারণ করে ওরিয়েন্টেশন প্রদান এবং জীবন রক্ষাকারী সরঞ্জামসহ যাত্রিক নৌকা ব্যবহার করে	UzDM C ও UDM C দায়িত্বপ্রাপ্ত প্রতিনিধির সাথে যোগাযোগ
৫.	প্রাথমিক চিকিৎসা / স্বাস্থ্য / মৃত ব্যবস্থাপনা	১১ টি	ঐ	ঐ	ঐ	নিকটের স্বাস্থ্যসেবা কেন্দ্রের যোগাযোগ ও ফোন নং সংরক্ষণ করা	উপজেলা স্বাস্থ্যকেন্দ্রের দায়িত্বপ্রাপ্ত কর্মকর্তা
৬.	শুকনা খাবার, জীবন রক্ষাকারী ঔষধ সংগ্রহ ও প্রস্তুত রাখা	১১০০০ পরিবার	৬ মাস (জুন-নভেম্বর)	UzDM C দায়িত্বপ্রাপ্ত প্রতিনিধি	স্থানীয় ব্যবসায়ী ও বেসরকারী সংস্থা এবং কমিউনিটির জনগণ	কমিউনিটি ও সংস্থা যারা খাবার ও ঔষধ দিতে পারে তাদের সাথে সরাসরি আলোচনা ও ফোন নং সংগ্রহ করা	UzDM C ও UDM C দায়িত্বপ্রাপ্ত প্রতিনিধির সাথে যোগাযোগ
৭.	গবাদী পশুর চিকিৎসা / টীকা	প্রয়োজন অনুসারে	ঐ	ইউনিয়ন কার্যালয়ের দায়িত্বপ্রাপ্ত প্রতিনিধি	কমিউনিটির জনগণ	ইউনিয়নের দায়িত্বপ্রাপ্ত কর্মীর সাথে আলোচনার মাধ্যমে	UDM C দায়িত্বপ্রাপ্ত প্রতিনিধির এবং উপজেলা প্রাণী সম্পদ কর্মকর্তা
৮.	আশ্রয়কেন্দ্র রক্ষণাবেক্ষণ	৩৪৯ টি	ঐ	ঐ	সরকারী ও বেসরকারী সংস্থা এবং কমিউনিটির জনগণ	সরাসরি আশ্রয়কেন্দ্রগুলো পরিদর্শন করে সংশ্লিষ্ট কর্মকর্তাকে অবহিত করে প্রয়োজনীয় সমস্যা সমাধান করা	UzDM C ও UDM C দায়িত্বপ্রাপ্ত প্রতিনিধির সাথে যোগাযোগ।
৯.	ত্রাণ কার্যক্রম সমন্বয় করা	১১ টি উপজেলায়	উপস্থিত সময়	ঐ	ঐ	যে সব প্রতিষ্ঠান / ব্যক্তি ত্রাণ দিবে	UzDM C ও UDM C

ক্রঃ নং	কাজ	লক্ষ্যমাত্রা	কখন করবে	কে করবে	কারা সাহায্যে করবে	কিভাবে করবে	যোগাযোগ
						তাদের সাথে যোগাযোগ করা	দায়িত্বপ্রাপ্ত প্রতিনিধির সাথে যোগাযোগ।
১০.	মহড়ার আয়োজন করা	১১ টি	৩ মাস (জানু- মার্চ)	ঐ	ঐ	অধিক দুর্যোগপ্রবন এলাকায় সরাসরি স্বেচ্ছাসেবক ও কমিউনিটির জনগণকে সাথে নিয়ে একটি নির্দিষ্ট স্থানে বিভিন্ন আপদের উপর মহড়া করা	UzDMC ও UDMC দায়িত্বপ্রাপ্ত প্রতিনিধির সাথে যোগাযোগ।
১১.	জরুরী কন্ট্রোল রুম পরিচালনা	১ টি	৮ মাস (এপ্রিল- নভেম্বর)	জেলা দুর্যোগ ব্যবস্থাপনা কমিটি	জেলা প্রশাসন	কন্ট্রোল রুমের প্রয়োজনীয় সব উপকরণ ও তথ্য সংরক্ষণ করা	জেলা দুর্যোগ ব্যবস্থাপনা কমিটির সাথে যোগাযোগ

## আপদকালীন পরিকল্পনা বাস্তবায়নের নির্দেশনা

### ৪.২.১ স্বেচ্ছাসেবকদের প্রস্তুত রাখা

- ওয়ার্ড পর্যায়ে ইউপি সদস্যদের নেতৃত্বে স্বেচ্ছাসেবক দল গঠন করা।
- স্বেচ্ছাসেবকদের মাধ্যমে গ্রামে গ্রামে তথ্য ও সতর্কীকরণ বার্তা প্রচার করা।
- স্বেচ্ছাসেবক দলে সদস্যদের মধ্যে বিভিন্ন প্রকার দায়িত্ব যথা- সংকেত, বার্তা, উদ্ধার, অপসারণ ও আশ্রয়কেন্দ্র ব্যবস্থাপনা, দুর্যোগ ঝুঁকিহ্রাসের উপর প্রশিক্ষণ আয়োজন করা।

### ৪.২.২ সতর্কবার্তা প্রচার

- প্রত্যেক ওয়ার্ডের ইউপি সদস্য তার এলাকার প্রত্যেক বাড়ীতে সতর্ক সংকেত প্রচারের বিষয়টি ব্যক্তিগত দায়িত্ব নিশ্চিত করবেন।
- ৫নং সতর্ক সংকেত রেডিও, টেলিভিশনের মাধ্যমে প্রচারিত হওয়া পর্যন্ত প্রতি ঘন্টায় অন্তত একবার মাইকের ঘোষণা দেওয়ার ব্যবস্থা করতে হবে। মহাবিপদ সংকেত রেডিও, টেলিভিশনের মাধ্যমে প্রচারের সংগে সংগে মাইক বাজিয়ে ও স্কুল মাদ্রাসার ঘন্টা বিপদ সংকেত হিসাবে একটানাভাবে বাজানোর ব্যবস্থা করতে হবে।

### ৪.২.৩ জনগণকে অপসারণের ব্যবস্থাদী

- রেডিও, টেলিভিশন মারফত ঝুঁকিপূর্ণ এলাকার লোকজনকে নিরাপদ আশ্রয়কেন্দ্রে অপসারণের কাজ শুরু করা বার্তা প্রচারের সংগে সংগে স্ব ওয়ার্ডের ইউপি সদস্য তার এলাকার স্বেচ্ছাসেবকদের সহায়তায় অপসারণের কাজ শুরু করবেন।
- ৮ নং মহাবিপদ সংকেত প্রচারের সংগে সংগে ঝুঁকিপূর্ণ এলাকার জনগণকে নিরাপদ আশ্রয়কেন্দ্রে আশ্রয় গ্রহণ করবার জন্য মাইকে প্রচার করতে হবে এবং স্বেচ্ছাসেবক দল বাড়ী গিয়ে আশ্রয় গ্রহণের জোর তাগিদ দেবেন। প্রয়োজনে অপসারণ করতে হবে। কোন ঝুঁকিপূর্ণ এলাকার লোক কোন আশ্রয়কেন্দ্রে আশ্রয় নিবে তা জানিয়ে দিবেন।

### ৪.২.৪ উদ্ধার ও প্রাথমিক চিকিৎসা প্রদান

- অত্যধিক ঝুঁকিপূর্ণ এলাকার সংশ্লিষ্ট জেলা/উপজেলা দুর্যোগ ব্যবস্থাপনা কমিটির সদস্যদের তহাবধানে ন্যাস্ত করার ব্যবস্থা করতে হবে।
- উদ্ধার কাজ পরিচালনার জন্য জেলা/উপজেলার দুর্যোগ ব্যবস্থাপনা কমিটির তহাবধানে একটি স্থায়ী তহবিল গঠন করবেন।
- অস্থায়ী স্বাস্থ্য ক্যাম্প স্থাপন ও পরিচালনা করবেন।
- আশ্রয়কেন্দ্রে অবস্থান গ্রহণকারী অসুস্থ ব্যক্তি, বয়োবৃদ্ধ, শিশু ও আসন্ন প্রসবী মহিলাদের জরুরী ভিত্তিতে হাসপাতালে প্রেরণ করতে হবে।
- মৃতদেহ সংকার ও গবাদিপশু মাটি দেবার কাজ সকল ইউপি সদস্য স্বেচ্ছাসেবকদের সহায়তায় ওয়ার্ডভিত্তিক দায়িত্ব পালন করবেন।

### 8.২.৫ আশ্রয়কেন্দ্র রক্ষনাবেক্ষণ

- দুর্যোগপ্রবণ মৌসুমের শুরুতেই আশ্রয়কেন্দ্রগুলো প্রয়োজনীয় মেরামত করে ব্যবহার উপযোগী রাখা।
- জরুরী মুহুর্তে কোন নির্দিষ্ট নিরাপদ স্থানে বা আশ্রয়কেন্দ্রে আশ্রয় নেবে তা ঠিক করা।
- দুর্যোগকালীন সময়ে মহিলা, শিশু ও প্রতিবন্ধীদের সার্বিক নিরাপত্তা (আশ্রয়কেন্দ্র ও অন্যান্য স্থানে আশ্রয় নেয়া) নিশ্চিতকরণ।
- আশ্রয়কেন্দ্রে নিরাপদ পানি সরবরাহ ও অন্যান্য সেবাসমূহ নিশ্চিত করা।
- জনসাধারণকে তাদের প্রয়োজনীয় সম্পদ (গবাদিপশু, হাঁস-মুরগী, জরুরী খাদ্য ইত্যাদি) নিরাপদ স্থানে স্থানান্তরে সহায়তাকরণ।

### 8.২.৬ নৌকা প্রস্তুত রাখা

- জেলা/উপজেলা দুর্যোগ ব্যবস্থাপনা কমিটি ইউনিয়নে কতগুলি ইঞ্জিন চালিত নৌকা আছে তার হিসাব রাখবেন এবং কয়টি ও কোনগুলো দুর্যোগের সময় জরুরী কাজে ব্যবহার হবে তা ঠিক করবেন।
- নৌকার মালিকগণ তাদের এ কাজে সহায়তা করবেন।
- জরুরী কন্ট্রোলরুমে নৌকার মালিক ও মাঝিদের মোবাইল নাম্বার সংরক্ষিত থাকবে।

### 8.২.৭ দুর্যোগের ক্ষয়ক্ষতি, চাহিদা নিরূপণ ও প্রতিবেদন প্রেরণ:

- দুর্যোগ অব্যাহতির পর পরবর্তী ২৪ ঘন্টার মধ্যে “এসওএস ফরম” ও অনধিক ৭ দিনের মধ্যে “ডি” ফরমে ইউনিয়ন পরিষদ চেয়ারম্যানের নিকট পাঠাবেন।
- ইউনিয়ন পরিষদের চেয়ারম্যান ইউপি সচিবের মাধ্যমে প্রত্যেক ওয়ার্ডের প্রতিবেদন একত্রিত করে পরবর্তী ১২ ঘন্টার মধ্যে উপজেলা দুর্যোগ ব্যবস্থাপনা কমিটির চেয়ারম্যানের নিকট প্রেরণ করবেন।

### 8.২.৮ ত্রাণ কার্যক্রম সমন্বয় করা

- ইউনিয়ন পরিষদের চেয়ারম্যান বিভিন্ন ত্রাণ ও পুনর্বাসন সহাতাকারী দলের ত্রাণ কাজ সমন্বয় করবেন।
- বাইরে থেকে ত্রাণ বিতরণকারী দল আসলে তারা কি পরিমাণ বা কোন ধরনের ত্রাণ সামগ্রী, পুনর্বাসন সামগ্রী এনেছেন তা একটি রেজিস্টারে লিপিবদ্ধ করতে হবে। উক্ত দল কোন এলাকায় ত্রাণ কাজ পরিচালনা করবেন তা কন্ট্রোল রুমকে জানাতে হবে।
- ইউনিয়ন দুর্যোগ ব্যবস্থাপনা কমিটি দুস্থতা ও ক্ষয়ক্ষতির ভিত্তিতে ওয়ার্ড পর্যায়ে ত্রাণ সামগ্রী বরাদ্দের পরিমাণ ঠিক করবেন এবং বরাদ্দকৃত ত্রাণ সামগ্রীর পরিমাণ/সংখ্যা ওয়ার্ডের জনগণের মধ্যে প্রচারের ব্যবস্থা করবেন।

### 8.২.৯ শুকনা খাবার, জীবন রক্ষাকারী ঔষধ সংগ্রহ ও প্রস্তুত রাখা

- তাৎক্ষণিকভাবে বিতরণের জন্য শুকনা খাবার যেমন, চিড়া, মুড়ি ইত্যাদি স্থানীয়ভাবে হাট/বাজার থেকে সংগ্রহ করতে হবে।
- চাল, ডাল, আটা, তেল ইত্যাদি উপকরণ ও গৃহ নির্মাণের উপকরণ যথা চেউটিন, পেরেক, নাইলনের রশি ইত্যাদি স্থানীয় বাজার থেকে সংগ্রহ করতে হবে।
- ইউনিয়ন পর্যায়ে স্বাস্থ্য সহকারী ও পরিবারকল্যাণ সহকারীর সহায়তায় প্রয়োজনীয় ঔষধপত্রের তালিকা তৈরী ও স্থানীয় বাজার থেকে সংগ্রহ করবে।
- ত্রাণ সামগ্রী পরিবহন ও ত্রাণ কর্মীদের যাতায়াতের জন্য প্রয়োজনীয় রিক্সা, বেবীটেক্সি ও অন্যান্য যানবাহন ইত্যাদি সমন্বয়ের দায়িত্ব ইউনিয়ন পরিষদের চেয়ারম্যানের উপর থাকবে।

### 8.২.১০ গবাদিপশুর চিকিৎসা/টিকা

- উপজেলা প্রাণীসম্পদ হাসপাতাল থেকে অবস্থা বিবেচনা করে প্রয়োজনীয় ঔষধ সংগ্রহ করে ইউনিয়ন ভবন অথবা স্বাস্থ্যকেন্দ্রে সংরক্ষণ করতে হবে।
- ইউনিয়ন দুর্যোগ ব্যবস্থাপনা কমিটির সদস্যদের প্রাণী চিকিৎসা বিষয়ক প্রয়োজনীয় প্রশিক্ষণের ব্যবস্থা করতে হবে।
- প্রয়োজনে অভিজ্ঞতাসম্পন্ন ব্যক্তিদের আপদকালীন সময়ে প্রাণী চিকিৎসা কাজের সাথে সম্পৃক্ত করানোর ব্যবস্থা করতে হবে।

### 8.২.১১ মহড়ার আয়োজন করা

- সতর্কবার্তা/পূর্বাভাস প্রচার, অপসারণ, উদ্ধার ও প্রাথমিক ত্রাণ কার্য পরিচালনা বিষয়ে মহড়া অনুষ্ঠানের আয়োজন করা।
- ঘূর্ণীঝড়/বন্যা প্রবণ এলাকাসমূহে অব্যাহতভাবে দুর্যোগ মহড়া আয়োজন করা।
- প্রতি বছর এপ্রিল এবং সেপ্টেম্বরে জনগোষ্ঠিকে নিয়ে মহড়ার মাধ্যমে প্রস্তুতির অবস্থা পরীক্ষা করা।

- মহড়া অনুষ্ঠানের সময় অসুস্থ, পঞ্জু, গর্ভবতী মহিলা ও শিশুদের আশ্রয়কেন্দ্রে নিয়ে যাওয়াকে বিশেষভাবে উল্লেখ করা।
- ঝুঁকিপূর্ণ এলাকার লোকজন আশ্রয়কেন্দ্রে যাওয়ার জন্য মহড়া অনুষ্ঠান, ইউপি কার্যালয়ে না করে ঝুঁকিপূর্ণ গ্রামে করতে হবে।

#### ৪.২.১২ জরুরী কন্ট্রোল রুম পরিচালনা

- দুর্ঘটনা সংগঠিত হওয়ার পরপরই জেলা/উপজেলা/ইউনিয়ন পরিষদ কার্যালয়ে জরুরী কন্ট্রোল রুম স্থাপন করতে হবে। সেখানে পালাক্রমে একসঙ্গে কমপক্ষে ৩/৪ জন স্বেচ্ছাসেবক ও গ্রাম পুলিশ সদস্য উপস্থিতি নিশ্চিত করতে হবে।
- ইউনিয়ন পরিষদের সচিব ও দায়িত্বশীল ব্যক্তিবর্গ কন্ট্রোল রুমের সার্বিক দায়িত্ব থাকবেন। প্রতি দলে কমপক্ষে ৩ জন করে মোট ৩টি স্বেচ্ছাসেবক দল পালাক্রমে দিরা-রাত্রি কন্ট্রোল রুমে দায়িত্ব পালন করবেন। ইউনিয়ন পরিষদের সচিব সার্বক্ষণিকভাবে তত্তাবধান করবেন।

#### ৪.২.১৩ আশ্রয়কেন্দ্র/নিরাপদ স্থানসমূহ

- বন্যার সময় ডুবে যাবে না, নদীভাঙ্গন থেকে দূরে এমন স্থান আশ্রয়কেন্দ্র হিসাবে ব্যবহৃত হতে পারে।
- নির্ধারিত আশ্রয়কেন্দ্র, স্থানীয় স্কুল, কলেজ, সরকারী ও বেসরকারী প্রতিষ্ঠান, উঁচু রাস্তা, বাঁধ আশ্রয়কেন্দ্র হিসাবে ব্যবহৃত হতে পারে।
- প্রতিটির বিস্তারিত বর্ণনা লিখতে হবে।
- নিম্নে টেবিলের মাধ্যমেও দেখাতে হবে।

#### ৪.৩ উপজেলার নিরাপদ স্থানসমূহের তালিকা ও বর্ণনা

আশ্রয়কেন্দ্র	নাম	গ্রাম/ ইউনিয়নের নাম	ধারণ ক্ষমতা	মন্তব্য
মাটির কেলা / বন্যা আশ্রয়কেন্দ্র	বেহেলী মাটির কেলা জামালগঞ্জ, সুনামগঞ্জ	বেহেলী	১০০ জন	
ঘূর্ণিঝড় আশ্রয়কেন্দ্র				সুনামগঞ্জে কোন ঘূর্ণিঝড় আশ্রয়কেন্দ্র নেই।
স্কুল কাম সেন্টার	<b>জামালগঞ্জ উপজেলা</b>			
	বেহেলী সরকারি প্রাথমিক বিদ্যালয়	বেহেলী	২০০ জন	
	মামুদপুর সরকারি প্রাথমিক বিদ্যালয়	বেহেলী	২০০ জন	
	দুর্গাপুর সরকারি প্রাথমিক বিদ্যালয়	বেহেলী	২০০ জন	
	হরিনাকান্দি সরকারি প্রাথমিক বিদ্যালয়	বেহেলী	২০০ জন	
	হাওরিয়া আলীপুর সরকারি প্রাথমিক বিদ্যালয়	বেহেলী	২০০ জন	
	আসানপুর সরকারি প্রাথমিক বিদ্যালয়	বেহেলী	২০০ জন	
	হরিনগর সরকারি প্রাথমিক বিদ্যালয়	বেহেলী	২০০ জন	
	বদরপুর সরকারি প্রাথমিক বিদ্যালয়	বেহেলী	২০০ জন	
	নয়াহালট সরকারি প্রাথমিক বিদ্যালয়	জামালগঞ্জ সদর	২০০ জন	
	লম্বাক সরকারি প্রাথমিক বিদ্যালয়	জামালগঞ্জ সদর	২০০ জন	
	গজারিয়া চানপুর সরকারি প্রাথমিক বিদ্যালয়	জামালগঞ্জ সদর	২০০ জন	

আশ্রয়কেন্দ্র	নাম	গ্রাম/ ইউনিয়নের নাম	ধারন ক্ষমতা	মন্তব্য
	সাচনা আর্দশ সরকারি প্রাথমিক বিদ্যালয়	জামালগঞ্জ সদর	২০০ জন	
	মাতারগাঁও সরকারি প্রাথমিক বিদ্যালয়	ফেনারবাঁক	২০০ জন	
	ছয়হারা সরকারি প্রাথমিক বিদ্যালয়	ফেনারবাঁক	২০০ জন	
	নিধিপুর সরকারি প্রাথমিক বিদ্যালয়	ফেনারবাঁক	২০০ জন	
	ফেনারবাঁক সরকারি প্রাথমিক বিদ্যালয়	ফেনারবাঁক	২০০ জন	
	লক্ষীপুর সরকারি প্রাথমিক বিদ্যালয়	ফেনারবাঁক	২০০ জন	
	রাজাপুর সরকারি প্রাথমিক বিদ্যালয়	ফেনারবাঁক	২০০ জন	
	শুকদেবপুর সরকারি প্রাথমিক বিদ্যালয়	সাচনা বাজার	২০০ জন	
	রামনগর সরকারি প্রাথমিক বিদ্যালয়	সাচনা বাজার	২০০ জন	
	মামুদপুর সরকারি প্রাথমিক বিদ্যালয়	সাচনা বাজার	২০০ জন	
	ভান্ডা মাকরখলা সরকারি প্রাথমিক বিদ্যালয়	ফেনারবাঁক	২০০ জন	
	মৌলীনগর সরকারি প্রাথমিক বিদ্যালয়	ফেনারবাঁক	২০০ জন	
	শেরমস্তপুর সরকারি প্রাথমিক বিদ্যালয়	সাচনা বাজার	২০০ জন	
	মশালঘাট সরকারি প্রাথমিক বিদ্যালয়	বেহেলী	২০০ জন	
	শ্রীপুর সরকারি প্রাথমিক বিদ্যালয়	সাচনা বাজার	২০০ জন	
	কামিনীপুর সরকারি প্রাথমিক বিদ্যালয়	সাচনা বাজার	২০০ জন	
	মদনাকান্দি সরকারি প্রাথমিক বিদ্যালয়	সাচনা বাজার	২০০ জন	
	সোনাপুর সরকারি প্রাথমিক বিদ্যালয়	জামালগঞ্জ সদর	২০০ জন	
	শরীফপুর আলীপুর সরকারি প্রাথমিক বিদ্যালয়	জামালগঞ্জ সদর	২০০ জন	
	হরিপুর সরকারি প্রাথমিক বিদ্যালয়	বেহেলী	২০০ জন	
	রাঙ্গামাটিয়া সরকারি প্রাথমিক বিদ্যালয়	সাচনা বাজার	২০০ জন	
	হিজলা সরকারি প্রাথমিক বিদ্যালয়	বেহেলী	২০০ জন	
	আঃ রহমান সরকারি প্রাথমিক বিদ্যালয়		২০০ জন	
	তিলকাই সরকারি প্রাথমিক বিদ্যালয়	বেহেলী	২০০ জন	
	তেঘরিয়া সরকারি প্রাথমিক বিদ্যালয়	ফেনারবাঁক	২০০ জন	
	ভাটি দৌলতপুর সরকারি প্রাথমিক বিদ্যালয়	ফেনারবাঁক	২০০ জন	
	আজর আলী সরকারি প্রাথমিক বিদ্যালয়	ভীমখালী	২০০ জন	

আশ্রয়কেন্দ্র	নাম	গ্রাম/ ইউনিয়নের নাম	ধারন ক্ষমতা	মন্তব্য
	আঃ ওয়াহিদ সরকারি প্রাথমিক বিদ্যালয়	ফেনারবাঁক	২০০ জন	
	কামারগাঁও সরকারি প্রাথমিক বিদ্যালয়	ফেনারবাঁক	২০০ জন	
	জামালগঞ্জ মডেল উচ্চ বিদ্যালয়	জামালগঞ্জ সদর	২০০ জন	
	জামালগঞ্জ বালিকা উচ্চ বিদ্যালয়	জামালগঞ্জ সদর	২০০ জন	
	ভীমখালী উচ্চ বিদ্যালয়	ভীমখালী	২০০ জন	
	সাচনা বাজার উচ্চ বিদ্যালয়	সাচনা বাজার	২০০ জন	
	নবীনচন্দ্র উচ্চ বিদ্যালয়	ফেনারবাঁক	২০০ জন	
	বেহেলী উচ্চ বিদ্যালয়	বেহেলী	২০০ জন	
	আলাউদ্দিন মেমোরিয়াল উচ্চ বিদ্যালয়	ফেনারবাঁক	২০০ জন	
	<b>বিশ্বম্ভরপুর উপজেলা</b>			
	ফুলভরি সরকারী প্রাথমিক বিদ্যালয়	ফতেপুর	৮৫ জন	
	জিরাক তাহিরপুর সরকারী প্রাথমিক বিদ্যালয়	ফতেপুর	৯৫ জন	
	অনন্তপুর সরকারী প্রাথমিক বিদ্যালয়	ফতেপুর	১১০ জন	
	ভাটিপাড়া সরকারী প্রাথমিক বিদ্যালয়	বাদাঘাট দক্ষিণ	১২০ জন	
	পদ্মনগর সরকারী প্রাথমিক বিদ্যালয়	পলাশ	১৭০ জন	
	পিরিজপুর সরকারী প্রাথমিক বিদ্যালয়	ফতেপুর	৮৮ জন	
	খাঁলাচাঁনপুর সরকারী প্রাথমিক বিদ্যালয়	বাদাঘাট দক্ষিণ	১৪০ জন	
	ডলুরা সরকারী প্রাথমিক বিদ্যালয়	সলুকাবাদ	২৭০ জন	
	বিশ্বম্ভরপুর উচ্চ বিদ্যালয়	পলাশ	১৩৫ জন	
	হাজী মজিদ উল্লাহ উচ্চ বিদ্যালয়	ফতেপুর	১৬০ জন	
	<b>ধর্মপাশা উপজেলা</b>			
	হলিদা কান্দা সরকারী প্রাথমিক বিদ্যালয়	হলিদা কান্দা	১৫০ জন	
	লংকা পাথারিয়া সরকারী প্রাথমিক বিদ্যালয়	লংকা পাথারিয়া	২০০ জন	
	কান্দাপাড়া সরকারী প্রাথমিক বিদ্যালয়	কান্দাপাড়া	১৬০ জন	
	মেউহারী সরকারী প্রাথমিক বিদ্যালয়	মেউহারী	২৫০ জন	
	মাটিকাটা সরকারী প্রাথমিক বিদ্যালয়	মাটিকাটা	২৫০ জন	
	সৈয়দপুর সরকারী প্রাথমিক বিদ্যালয়	সৈয়দপুর	২১০ জন	



আশ্রয়কেন্দ্র	নাম	গ্রাম/ ইউনিয়নের নাম	ধারন ক্ষমতা	মন্তব্য
	রাজাপুর সরকারী প্রাথমিক বিদ্যালয়	রাজাপুর	২৭০ জন	
	বৌলাম সরকারী প্রাথমিক বিদ্যালয়	বৌলাম	৪০৩ জন	
	বেরীকান্দি সরকারী প্রাথমিক বিদ্যালয়	বেরীকান্দি	১৫৬ জন	
	রাজাপুর সরকারী প্রাথমিক বিদ্যালয়	রাজাপুর	১১৬ জন	
	সুনই সরকারী প্রাথমিক বিদ্যালয়	সুনই	৩০৪ জন	
	বীর সরকারী প্রাথমিক বিদ্যালয়	বীর	২১৬ জন	
	জয়শ্রী সরকারী প্রাথমিক বিদ্যালয়	জয়শ্রী	৯৬ জন	
	গোলকপুর সরকারী প্রাথমিক বিদ্যালয়	গোলকপুর	২৫৮ জন	
	বাখরপুর সরকারী প্রাথমিক বিদ্যালয়	বাখরপুর	১৩২ জন	
	চান্দপুর সরকারী প্রাথমিক বিদ্যালয়	চান্দপুর	১২০ জন	
	মধ্যনগর সরকারী প্রাথমিক বিদ্যালয়	মধ্যনগর	১৩০ জন	
	কলুয়ামাচুয়াকান্দা সরকারী প্রাথমিক বিদ্যালয়	কলুয়ামাচুয়াকান্দা	৩০ জন	
	বংশীকুন্ডা সরকারী প্রাথমিক বিদ্যালয়	বংশীকুন্ডা	১৪২ জন	
	হরিপুর নোওয়াগাঁও সরকারী প্রাথমিক বিদ্যালয়	হরিপুর	১৪৬ জন	
	রামদীঘা সরকারী প্রাথমিক বিদ্যালয়	রামদীঘা	৯৬ জন	
	সাউদপাড়া সরকারী প্রাথমিক বিদ্যালয়	সাউদপাড়া	৩৮৪ জন	
	মধ্যনগর বাজার সরকারী প্রাথমিক বিদ্যালয়	মধ্যনগর	৩১৬ জন	
	আবিদনগর সরকারী প্রাথমিক বিদ্যালয়	আবিদনগর	১৪৬ জন	
	দাতিয়াপাড়া সরকারী প্রাথমিক বিদ্যালয়	দাতিয়াপাড়া	২৭০ জন	
	আটাইশা মাছিমপুর সরকারী প্রাথমিক বিদ্যালয়	আটাইশা মাছিমপুর	৪৫ জন	
	কার্তিকপুর সরকারী প্রাথমিক বিদ্যালয়	কার্তিকপুর	৩৪৮ জন	
	সাতুর সরকারী প্রাথমিক বিদ্যালয়	সাতুর	১৩২ জন	
	বাট্টা নয়া সরকারী প্রাথমিক বিদ্যালয়	বাট্টা নয়া	১৩০ জন	
	কাকিয়াম খলাপাড়া সরকারী প্রাথমিক বিদ্যালয়	কাকিয়াম খলাপাড়া	৮০ জন	
	খুরশী বাড়ি নয়া সরকারী প্রাথমিক বিদ্যালয়	খুরশী বাড়ি নয়া	১২০ জন	
	বেরীকান্দা সরকারী প্রাথমিক বিদ্যালয়	বেরীকান্দা	১১০ জন	

আশ্রয়কেন্দ্র	নাম	গ্রাম/ ইউনিয়নের নাম	ধারন ক্ষমতা	মন্তব্য
	শেখেরগাঁও সরকারী প্রাথমিক বিদ্যালয়	শেখেরগাঁও	৯০ জন	
	জয়শ্রী নয়া সরকারী প্রাথমিক বিদ্যালয়	জয়শ্রী নয়া	১১০ জন	
	শাহপুর নয়া সরকারী প্রাথমিক বিদ্যালয়	শাহপুর	১১৫ জন	
	আলীপুর সরকারী প্রাথমিক বিদ্যালয়	আলীপুর	১০৫ জন	
	দৌলতপুর সরকারী প্রাথমিক বিদ্যালয়	দৌলতপুর	৮০ জন	
	বাদশাহগঞ্জ পাবলিক বালিকা উচ্চ বিদ্যালয়	বাদশাহগঞ্জ	৪৭২ জন	
	<b>শাল্লা উপজেলা</b>			
	শাল্লা সরকারী প্রাথমিক বিদ্যালয়	শাল্লা	৩০০ জন	
	আনন্দপুর সরকারী প্রাথমিক বিদ্যালয়	শাল্লা	৩০০ জন	
	নওয়াগাঁও সরকারী প্রাথমিক বিদ্যালয়	বাহাড়া	২৫০ জন	
	প্রতাপপুর সরকারী প্রাথমিক বিদ্যালয়	বাহাড়া	২০০ জন	
	কলিমপুর সরকারী প্রাথমিক বিদ্যালয়	আটগাঁও	২০০ জন	
	খলাপাড়া সরকারী প্রাথমিক বিদ্যালয়	হবিবপুর	২৫০ জন	
	হবিবপুর সরকারী প্রাথমিক বিদ্যালয়	হবিবপুর	২০০ জন	
	মহদেবপাশা সরকারী প্রাথমিক বিদ্যালয়	শাল্লা	৩০০ জন	
	ইয়ারা বাদ সরকারী প্রাথমিক বিদ্যালয়	বাহাড়া	২৫০ জন	
	রঘুনাথপুর সরকারী প্রাথমিক বিদ্যালয়	হবিবপুর	২০০ জন	
	শিবপুর সরকারী প্রাথমিক বিদ্যালয়	বাহাড়া	২৫০ জন	
	দক্ষিণহাটি সরকারী প্রাথমিক বিদ্যালয়	হবিবপুর	৩০০ জন	
	<b>তাহিরপুর উপজেলা</b>			
	তাহিরপুর বালিকা উচ্চ বিদ্যালয়	তাহিরপুর সদর	৩০০ জন	
	তাহিরপুর সরকারী উচ্চ বিদ্যালয়	শ্রীপুর উত্তর	৭০০ জন	
	সোলেমানপুর সরকারী প্রাথমিক বিদ্যালয়	তাহিরপুর সদর	১৫০ জন	
	শাহজালাল রাঃ জামেয়া আলিয়া মাদ্রাসা	শ্রীপুর উত্তর	১৫০ জন	
	উজান তাহিরপুর সরকারী প্রাঃ বিদ্যালয়	তাহিরপুর সদর	১৫০ জন	
	<b>সুনামগঞ্জ সদর উপজেলা</b>			

আশ্রয়কেন্দ্র	নাম	গ্রাম/ ইউনিয়নের নাম	ধারন ক্ষমতা	মন্তব্য
	রাজগোবিন্দ সরকারি প্রাথমিক বিদ্যালয়	হাসন নগর	১৭০ জন	
	শহর বালিকা সরকারি প্রাথমিক বিদ্যালয়	হাসন নগর	১৩০ জন	
	কালীবাড়ী সরকারি প্রাথমিক বিদ্যালয়	কালীবাড়ি	১২০ জন	
	ষোলঘর সরকারি প্রাথমিক বিদ্যালয়	ষোলঘর	১৫০ জন	
	কে.বি. মিয়া সরকারি প্রাথমিক বিদ্যালয়	বড়পাড়া	১৬০ জন	
	হাসন নগর সরকারি প্রাথমিক বিদ্যালয়	হাসননগর	১৭৫ জন	
	বড়পাড়া সরকারি প্রাথমিক বিদ্যালয়	বড়পাড়া	১৩৫ জন	
	মল্লিকপুর মডেল সরকারি প্রাথমিক বিদ্যালয়	মল্লিকপুর	১২০ জন	
	কালীপুর সরকারি প্রাথমিক বিদ্যালয়	কালীপুর	১৩০ জন	
	কাইয়ারগাঁও সরকারি প্রাথমিক বিদ্যালয়	কাইয়ারগাঁও	১৫০ জন	
	ঝরঝররিয়া সরকারি প্রাথমিক বিদ্যালয়	ঝরঝররিয়া	১৪০ জন	
	গুদিগাঁও সরকারি প্রাথমিক বিদ্যালয়	গুদিগাঁও	১০০ জন	
	হাসাউরা সরকারি প্রাথমিক বিদ্যালয়	হাসাউরা	১২০ জন	
	বনগাঁও সরকারি প্রাথমিক বিদ্যালয়	বনগাঁও	১০২ জন	
	ইব্রাহিমপুর সরকারি প্রাথমিক বিদ্যালয়	ইব্রাহিমপুর	১৩৫ জন	
	রঞ্জারচর সরকারি প্রাথমিক বিদ্যালয়	রঞ্জারচর	১৫৫ জন	
	হরিনাপাটি সরকারি প্রাথমিক বিদ্যালয়	হরিনাপাটি	১৬০ জন	
	বিরামপুর সরকারি প্রাথমিক বিদ্যালয়	বিরামপুর	১৭৫ জন	
	মঙ্গনপুর সরকারি প্রাথমিক বিদ্যালয়	মঙ্গনপুর	১১০ জন	
	কৃষ্ণনগর সরকারি প্রাথমিক বিদ্যালয়	কৃষ্ণনগর	১৫০ জন	
	মঞ্জলকাটা সরকারি প্রাথমিক বিদ্যালয়	মঞ্জলকাটা	১২০ জন	
	নারায়নতলা সরকারি প্রাথমিক বিদ্যালয়	নারায়নতলা	১৩০ জন	
	ইসলামপুর-১ সরকারি প্রাথমিক বিদ্যালয়	ইসলামপুর	১৫০ জন	
	সৈয়দপুর সরকারি প্রাথমিক বিদ্যালয়	সৈয়দপুর	১৪০ জন	
	নাড়কিলা সরকারি প্রাথমিক বিদ্যালয়	নাড়কিলা	১৩৫ জন	
	জয়নগর সরকারি প্রাথমিক বিদ্যালয়	জয়নগর	১৫৫ জন	

আশ্রয়কেন্দ্র	নাম	গ্রাম/ ইউনিয়নের নাম	ধারন ক্ষমতা	মন্তব্য
	কলাইয়া সরকারি প্রাথমিক বিদ্যালয়	কলাইয়া	১৫০ জন	
	শাখাইতি সরকারি প্রাথমিক বিদ্যালয়	শাখাইতি	১৭৫ জন	
	নারায়ণপুর সরকারি প্রাথমিক বিদ্যালয়	নারায়ণপুর	১৮৫ জন	
	ভৈষবের সরকারি প্রাথমিক বিদ্যালয়	ভৈষবের	১০৫ জন	
	নিয়ামতপুর সরকারি প্রাথমিক বিদ্যালয়	নিয়ামতপুর	১৫০ জন	
	অচিন্তপুর সরকারি প্রাথমিক বিদ্যালয়	অচিন্তপুর	১৪৫ জন	
	নোয়াগাঁও সরকারি প্রাথমিক বিদ্যালয়	নোয়াগাঁও	১৩৫ জন	
	ইছাঘরি সরকারি প্রাথমিক বিদ্যালয়	ইছাঘরি	১২৫ জন	
	বুড়িস্থল সরকারি প্রাথমিক বিদ্যালয়	বুড়িস্থল	১০০ জন	
	আলমপুর-১ সরকারি প্রাথমিক বিদ্যালয়	আলমপুর	১৫৫ জন	
	মাইজবাড়ী সরকারি প্রাথমিক বিদ্যালয়	মাইজবাড়ী	১৫৩ জন	
	শ্রীপুর সরকারি প্রাথমিক বিদ্যালয়	শ্রীপুর	১৩৫ জন	
	মোল্লাপাড়া সরকারি প্রাথমিক বিদ্যালয়	মোল্লাপাড়া	১৭০ জন	
	হরিণাপাটী পশ্চিম সরকারি প্রাথমিক বিদ্যালয়	হরিণাপাটী	১৮০ জন	
	বালিকান্দি সরকারি প্রাথমিক বিদ্যালয়	বালিকান্দি	১২০ জন	
	ভৈষারপাড় সরকারি প্রাথমিক বিদ্যালয়	ভৈষারপাড়	১৩০ জন	
	সাহেবনগর সরকারি প্রাথমিক বিদ্যালয়	সাহেবনগর	১৫৫ জন	
	লালপুর সরকারি প্রাথমিক বিদ্যালয়	লালপুর	১৪৫ জন	
	আরএনটি সরকারি প্রাথমিক বিদ্যালয়	সুরমা	১৩৫ জন	
	শেখেরগাঁও সরকারি প্রাথমিক বিদ্যালয়	শেখেরগাঁও	১২৫ জন	
	সদরগড় সরকারি প্রাথমিক বিদ্যালয়	সদরগড়	১১৫ জন	
	অক্ষয়নগর সরকারি প্রাথমিক বিদ্যালয়	অক্ষয়নগর	১২০ জন	
	তেঘরিয়া সরকারি প্রাথমিক বিদ্যালয়	তেঘরিয়া	১৩৫ জন	
	হাসননগর সরকারি প্রাথমিক বিদ্যালয়	হাসননগর	৯০ জন	
	সরকারী জুবিলী উচ্চ বিদ্যালয়	হাসননগর	৮০ জন	
	সরকারী এস, সি বালিকা উচ্চ বিদ্যালয়	হাসননগর	৮৫ জন	
	নারায়নতলা মিশন উচ্চ বিদ্যালয়	নারায়নতলা	৯৫ জন	
	সুনামগঞ্জ বালিকা উচ্চ বিদ্যালয়	উকিলপাড়া	১১৫ জন	

আশ্রয়কেন্দ্র	নাম	গ্রাম/ ইউনিয়নের নাম	ধারন ক্ষমতা	মন্তব্য
	এইচ, এম, পি উচ্চ বিদ্যালয়		১২০ জন	
	জয়নগর বাজার হাজী গনি বক্স উচ্চ বিদ্যালয়		৭৫ জন	
	মঞ্জলকাটা উচ্চ বিদ্যালয়		১৫০ জন	
	আদর্শ শিশু নিকেতন		১৭০ জন	
	দ্বীনি সিনিয়র আলিম মডেল মাদ্রাসা		১১০ জন	
	আল হেরা জামেয়া ইসলামিয়া আলিম মাদ্রাসা		১২৫ জন	
	ইকুবিয়া দাখিল মাদ্রাসা		১১৫ জন	
	দারুল হদা দাখিল মাদ্রাসা		১৪৫ জন	
	অষ্টগ্রাম আহমদাবাদ দাখিল মাদ্রাসা		১১৫ জন	
	সুনামগঞ্জ সরকারি কলেজ	হাসননগর	১২৫ জন	
	সুনামগঞ্জ সরকারি মহিলাকলেজ	বীধনপাড়া	১৩০ জন	
	<b>দিরাই উপজেলা</b>			
	বলনপুর সরকারি প্রাথমিক বিদ্যালয়		১১৫ জন	
	রফিনগর সরকারি প্রাথমিক বিদ্যালয়		১২০ জন	
	কুচিরগাঁও সরকারি প্রাথমিক বিদ্যালয়		১৩৫ জন	
	শরীফপুর সরকারি প্রাথমিক বিদ্যালয়		৯০ জন	
	ভাটিপাড়া সরকারি প্রাথমিক বিদ্যালয়		৮০ জন	
	রাজাপুর সরকারি প্রাথমিক বিদ্যালয়		৮৫ জন	
	রনাচর সরকারি প্রাথমিক বিদ্যালয়		৯৫ জন	
	চরনারচর সরকারি প্রাথমিক বিদ্যালয়		১১৫ জন	
	শ্যামারচর সরকারি প্রাথমিক বিদ্যালয়		১২০ জন	
	দিরাই আদর্শ সরকারি প্রাথমিক বিদ্যালয়		৭৫ জন	
	সুজানগর সরকারি প্রাথমিক বিদ্যালয়		১৫০ জন	
	মাকসুদপুর সরকারি প্রাথমিক বিদ্যালয়		১৭০ জন	
	সাকিতপুর সরকারি প্রাথমিক বিদ্যালয়		১১০ জন	
	নগদীপুর ছয়হাড়া সরকারি প্রাথমিক বিদ্যালয়		১২৫ জন	

আশ্রয়কেন্দ্র	নাম	গ্রাম/ ইউনিয়নের নাম	ধারন ক্ষমতা	মন্তব্য
	দৌলতপুর সরকারি প্রাথমিক বিদ্যালয়		১১৫ জন	
	সিংহনাদ সরকারি প্রাথমিক বিদ্যালয়		১৩৫ জন	
	জগদল সরকারি প্রাথমিক বিদ্যালয়		৯০ জন	
	রাজনগর সরকারি প্রাথমিক বিদ্যালয়		৮০ জন	
	মাতারগাঁও সরকারি প্রাথমিক বিদ্যালয়		৮৫ জন	
	রাধানগর সরকারি প্রাথমিক বিদ্যালয়		৯৫ জন	
	উজানখল সরকারি প্রাথমিক বিদ্যালয়		১১৫ জন	
	ধল সরকারি প্রাথমিক বিদ্যালয়		১২০ জন	
	বাউসি সরকারি প্রাথমিক বিদ্যালয়		৭৫ জন	
	দিরাই উচ্চ বিদ্যালয়		১৫০ জন	
	দিরাই উচ্চ বালিকা বিদ্যালয়		১৭০ জন	
	রজনীগঞ্জ উচ্চ বিদ্যালয়		১০০ জন	
	রফিনগর ইউনিয়ন উচ্চ বিদ্যালয়		১৫৫ জন	
	ফকির মোহাম্মদ আদর্শ উচ্চ বিদ্যালয়		১৫৩ জন	
	ব্রজেন্দ্রগঞ্জ আর. সি. উচ্চ বিদ্যালয়		১৩৫ জন	
	রাজানগর কে.সি. পি. উচ্চ বিদ্যালয়		১৭০ জন	
	জগদল আল- ফারুক উচ্চ বিদ্যালয়		১৮০ জন	
	শ্যামারচর ইসলামিয়া দাখিল মাদ্রাসা		১২০ জন	
	রায় বাংগালী শাহজালাল (রঃ) দাখিল মাদ্রাসা		১৩০ জন	
	দিরাই ডিগ্রি কলেজ		১৫৫ জন	
	বিবিয়ানা মডেল কলেজ		১৫৩ জন	
	<b>দক্ষিণ সুনামগঞ্জ উপজেলা</b>			
	ছয়হাড়া সরকারি প্রাথমিক বিদ্যালয়		১২০ জন	
	সিচনী সরকারি প্রাথমিক বিদ্যালয়		১৫০ জন	
	কাবিলাখাই সরকারি প্রাথমিক বিদ্যালয়		১৩০ জন	
	আন্তাপাড়া সরকারি প্রাথমিক বিদ্যালয়		১৩৫ জন	



আশ্রয়কেন্দ্র	নাম	গ্রাম/ ইউনিয়নের নাম	ধারন ক্ষমতা	মন্তব্য
	রনসী সরকারি প্রাথমিক বিদ্যালয়		১১৫ জন	
	চিকারকান্দি সরকারি প্রাথমিক বিদ্যালয়		৮৫ জন	
	পিঠাপশী সরকারি প্রাথমিক বিদ্যালয়		৭০ জন	
	আলমপুর-৩ সরকারি প্রাথমিক বিদ্যালয়		৯৫ জন	
	শ্যামনগর সরকারি প্রাথমিক বিদ্যালয়		১২০ জন	
	বীরগাঁও সরকারি প্রাথমিক বিদ্যালয়		১৩৫ জন	
	পাথারিয়া সরকারি প্রাথমিক বিদ্যালয়		১৫৩ জন	
	তেহকিয়া সরকারি প্রাথমিক বিদ্যালয়		৭৫ জন	
	গাজীনগর সরকারি প্রাথমিক বিদ্যালয়		১৩০ জন	
	হাসারচর সরকারি প্রাথমিক বিদ্যালয়		১৫০ জন	
	জীবদাড়া সরকারি প্রাথমিক বিদ্যালয়		১৮০ জন	
	ধনপুর সর্দারপুর সরকারি প্রাথমিক বিদ্যালয়		১৪৫ জন	
	মুক্তাখাই সরকারি প্রাথমিক বিদ্যালয়		১৬০ জন	
	তেরহাল নূরপুর সরকারি প্রাথমিক বিদ্যালয়		১৩৫ জন	
	শিমুলবাক সরকারি প্রাথমিক বিদ্যালয়		৭০ জন	
	গাগলী সরকারি প্রাথমিক বিদ্যালয়		৮৫ জন	
	আলমপুর-২ সরকারি প্রাথমিক বিদ্যালয়		১৩০ জন	
	ডুংরিয়া সরকারি প্রাথমিক বিদ্যালয়		১০৫ জন	
	মানিকপুর সরকারি প্রাথমিক বিদ্যালয়		১৪০ জন	
	আক্তাপাড়া ইসলামিয়া আলিম মাদ্রাসা		১১১ জন	
	আমড়িয়া ইসলামিয়া দাখিল মাদ্রাসা		১১৫ জন	
	<b>দোয়ারাবাজার উপজেলা</b>			
	নূরপুর সরকারি প্রাথমিক বিদ্যালয়		১২০ জন	
	লিয়াকতগঞ্জ সরকারি প্রাথমিক বিদ্যালয়		১৩৫ জন	
	মাঠগাঁও সরকারি প্রাথমিক বিদ্যালয়		৯০ জন	
	প্রতাপপুর সরকারি প্রাথমিক বিদ্যালয়		৮০ জন	

আশ্রয়কেন্দ্র	নাম	গ্রাম/ ইউনিয়নের নাম	ধারন ক্ষমতা	মন্তব্য
	গোয়ারাই সরকারি প্রাথমিক বিদ্যালয়		৮৫ জন	
	দোহালিয়া সরকারি প্রাথমিক বিদ্যালয়		৯৫ জন	
	দোয়ারা বাজার মডেল সরকারি প্রাথমিক বিদ্যালয়		১১৫ জন	
	দোয়ারা বাজার উচ্চ বিদ্যালয়		১২০ জন	
	বঁশতলা চৌধুরী পাড়া শহীদ স্মৃতি নিম্নমা বিদ্যালয়		৭৫ জন	
	আমবাড়ী উচ্চ বিদ্যালয়		১৫০ জন	
	দারুলহেরা ইসলামিয়া দাখিল মাদ্রাসা		১৭০ জন	
	ইসলামপুর সিদ্দিকীয়া দাখিল মাদ্রাসা		১১০ জন	
	<b>ছাতক উপজেলা</b>		১২৫ জন	
	গণেশপুর সরকারি প্রাথমিক বিদ্যালয়		১১৫ জন	
	মৌলা সরকারি প্রাথমিক বিদ্যালয়		১৩৫ জন	
	শাহ আরফিন নগর সরকারি প্রাথমিক বিদ্যালয়		৯০ জন	
	রাজারগাঁও সরকারি প্রাথমিক বিদ্যালয়		৮০ জন	
	বাগবাড়ী আদর্শ সরকারি প্রাথমিক বিদ্যালয়		৮৫ জন	
	পাইগাঁও সরকারি প্রাথমিক বিদ্যালয়		৯৫ জন	
	মন্ডলীভোগ সরকারি প্রাথমিক বিদ্যালয়		১১৫ জন	
	নোয়ারাই সরকারি প্রাথমিক বিদ্যালয়		১২০ জন	
	তাতিকোনা সরকারি প্রাথমিক বিদ্যালয়		৭৫ জন	
	কুমনা সরকারি প্রাথমিক বিদ্যালয়		১৫০ জন	
	বাউসা সরকারি প্রাথমিক বিদ্যালয়		১৭০ জন	
	কালানুয়াখা সরকারি প্রাথমিক বিদ্যালয়		১০০ জন	
	বোরবাপুর সরকারি প্রাথমিক বিদ্যালয়		১৫৫ জন	
	শিমুরতলা সরকারি প্রাথমিক বিদ্যালয়		১৫৩ জন	
	মাধবপুর সরকারি প্রাথমিক বিদ্যালয়		১৩৫ জন	
	হাসানাবাদ সরকারি প্রাথমিক বিদ্যালয়		১৭০ জন	

আশ্রয়কেন্দ্র	নাম	গ্রাম/ ইউনিয়নের নাম	ধারন ক্ষমতা	মন্তব্য
	বলভপুর সরকারি প্রাথমিক বিদ্যালয়		১৮০ জন	
	শাখাইতি সরকারি প্রাথমিক বিদ্যালয়		১২০ জন	
	৪৭ নং আলমপুর সরকারি প্রাথমিক বিদ্যালয়		১৩০ জন	
	আমেরতল সরকারি প্রাথমিক বিদ্যালয়		১৫৫ জন	
	নাদামপুর সরকারি প্রাথমিক বিদ্যালয়		১০৫ জন	
	গোবিন্দনগর সরকারি প্রাথমিক বিদ্যালয়		৮৫ জন	
	পীরপুর সরকারি প্রাথমিক বিদ্যালয়		৭৫ জন	
	জালালপুর সরকারি প্রাথমিক বিদ্যালয়		১৫০ জন	
	নতুন বাজার সরকারি প্রাথমিক বিদ্যালয়		১২৫ জন	
	গোবিন্দগঞ্জ সরকারি প্রাথমিক বিদ্যালয়		১১৫ জন	
	লাকেশ্বর সরকারি প্রাথমিক বিদ্যালয়		১১০ জন	
	হৈলা সরকারি প্রাথমিক বিদ্যালয়		১৭০ জন	
	জাউয়া সরকারি প্রাথমিক বিদ্যালয়		১০৫ জন	
	কৈতক সরকারি প্রাথমিক বিদ্যালয়		১৩৫ জন	
	কপলা সরকারি প্রাথমিক বিদ্যালয়		১৫৫ জন	
	বড়কাপন সরকারি প্রাথমিক বিদ্যালয়		১৭০ জন	
	জিয়াপুর সরকারি প্রাথমিক বিদ্যালয়		১৮০ জন	
	জগঝাপ সরকারি প্রাথমিক বিদ্যালয়		১২০ জন	
	মহদী সরকারি প্রাথমিক বিদ্যালয়		১৩০ জন	
	মঙ্গনপুর সরকারি প্রাথমিক বিদ্যালয়		১৫৫ জন	
	জাহিদপুর সরকারি প্রাথমিক বিদ্যালয়		১৪৫ জন	
	১০৪ নং আলমপুর সরকারি প্রাথমিক বিদ্যালয়		১৩৫ জন	
	বারগোপি সরকারি প্রাথমিক বিদ্যালয়		১২৫ জন	
	ভাতগাঁও সরকারি প্রাথমিক বিদ্যালয়		১১৫ জন	
	জালিয়া ৩ সরকারি প্রাথমিক বিদ্যালয়		১২০ জন	
	বরাটুকা সরকারি প্রাথমিক বিদ্যালয়		১৩৫ জন	

আশ্রয়কেন্দ্র	নাম	গ্রাম/ ইউনিয়নের নাম	ধারন ক্ষমতা	মন্তব্য
	বাদেঝিগলী সরকারি প্রাথমিক বিদ্যালয়		৯০ জন	
	চেচান সরকারি প্রাথমিক বিদ্যালয়		৮০ জন	
	মুলাআতা সরকারি প্রাথমিক বিদ্যালয়		৮৫ জন	
	চন্দ্রনাথ বালিকা উচ্চ বিদ্যালয়		৯৫ জন	
	ছাতক বহুমুখী উচ্চ বিদ্যালয়		১১৫ জন	
	ছাতক সিমেন্ট ফ্যাক্টরী উচ্চ বিদ্যালয়		১৩০ জন	
	সিলেট পাল্ল এন্ড পেপার মিলস উচ্চ বিদ্যালয়		৮৫ জন	
	হাজী কমর আলী উচ্চ বিদ্যালয়		৯৫ জন	
	গোবিন্দগঞ্জ উচ্চ বিদ্যালয়		১৬৫ জন	
	মঈনপুর উচ্চ বিদ্যালয়		১১০ জন	
	পাইগাঁও উচ্চ বিদ্যালয়		১৩৫ জন	
	সমতা মাধ্যমিক বিদ্যালয়	সমতা মাধ্যমিক	১৫৫ জন	
	পঞ্চগ্রাম উচ্চ বিদ্যালয়		১৩০ জন	
	বুরাইয়া কামিল মাদ্রাসা		১৩৫ জন	
	ছাতক জালালিয়া আলিম মাদ্রাসা		১৬৫ জন	
	পালপুর জালালিয়া আলিম মাদ্রাসা		১১৫ জন	
	নতুনবাজার দাখিল মাদ্রাসা		৮০ জন	
	শাহসুফি মোজাম্মিল আলী দাখিল মাদ্রাসা		৯০ জন	
	গাবুরগাঁও দাবুল কোরআন দাখিল মাদ্রাসা		১৫৫ জন	
	দিঘলী রাহমানিয়া মহিলা মাদ্রাসা		১৫০ জন	
	রাধানগর দাখিল মাদ্রাসা		১০৭ জন	
	বন্দরগাঁও ইসলামিয়া দাখিল মাদ্রাসা		১১৫ জন	
	ছাতক ডিগ্রি কলেজ		১৩৪ জন	
	গোবিন্দগঞ্জ আব্দুল হক স্মৃতি কলেজ		১০২ জন	
	জাউয়া বাজার ডিগ্রি কলেজ		১১২ জন	
	<b>জগন্নাথপুর উপজেলা</b>			

আশ্রয়কেন্দ্র	নাম	গ্রাম/ ইউনিয়নের নাম	ধারন ক্ষমতা	মন্তব্য
	জগীশপুর সরকারি প্রাথমিক বিদ্যালয়		১২০ জন	
	জমাত উল্লাহ আটপাড়া সরকারি প্রাথমিক বিদ্যালয়		১৫০ জন	
	আটপাড়া সরকারি প্রাথমিক বিদ্যালয়		১৬০ জন	
	গনেশ্বরপুর সরকারি প্রাথমিক বিদ্যালয়		১৭৫ জন	
	রসুলপুর সরকারি প্রাথমিক বিদ্যালয়		১৩৫ জন	
	কেশবপুর সরকারি প্রাথমিক বিদ্যালয়		১২০ জন	
	মীরপুর সরকারি প্রাথমিক বিদ্যালয়		১৩০ জন	
	আটঘর সরকারি প্রাথমিক বিদ্যালয়		১৫০ জন	
	জগন্নাথপুর আদর্শ সরকারি প্রাথমিক বিদ্যালয়		১৪০ জন	
	ভবানীপুর সরকারি প্রাথমিক বিদ্যালয়		১০০ জন	
	ছিককা সরকারি প্রাথমিক বিদ্যালয়		১২০ জন	
	নয়া চিলাউড়া সরকারি প্রাথমিক বিদ্যালয়		১০২ জন	
	রোয়াইল সরকারি প্রাথমিক বিদ্যালয়		১৩৫ জন	
	রানীগঞ্জ সরকারি প্রাথমিক বিদ্যালয়		১৫৫ জন	
	উত্তর দাওরাই বাজার সরকারি প্রাথমিক বিদ্যালয়		১৬০ জন	
	আনজা মোহন সরকারি প্রাথমিক বিদ্যালয়		১৭৫ জন	
	হাড়গ্রাম সরকারি প্রাথমিক বিদ্যালয়		১১০ জন	
	আব্দুস সোবহান উচ্চ বিদ্যালয়		১৫০ জন	
	সৈয়দপুর পাইলট উচ্চ বিদ্যালয়		১২০ জন	
	পঞ্চগ্রাম উচ্চ বিদ্যালয়		১৩০ জন	
	রানীগঞ্জ উচ্চ বিদ্যালয়		১৫০ জন	
	রসুলগঞ্জ এ,কে,এম,পি, উচ্চ বিদ্যালয়		১৪০ জন	
	ষড়পল্লী স্কুল ও কলেজ		১৩৫ জন	
	পাইলগাঁও বি, এন উচ্চ বিদ্যালয়		১৫৫ জন	
	জগন্নাথপুর সরকারী বালিকাউচ্চ বিদ্যালয়		১৫০ জন	

আশ্রয়কেন্দ্র	নাম	গ্রাম/ ইউনিয়নের নাম	ধারন ক্ষমতা	মন্তব্য
	আটপাড়া উচ্চ বিদ্যালয়		১৭৫ জন	
	মীরপুর পাবলিক উচ্চ বিদ্যালয়		১৮৫ জন	
	সফাত উল্লাহ উচ্চ বিদ্যালয়		১০৫ জন	
	ইকবড়ছই সিনিয়র মাদ্রাসা		১৫০ জন	
	সৈয়দপুর এস.এস.সিনিয়র মাদ্রাসা		১৪৫ জন	
	রানীগঞ্জ বাজার সিনিয়র মাদ্রাসা		১৩৫ জন	
	চিলাউড়া দারুসুন্নাত দাখিল মাদ্রাসা		১২৫ জন	
	জগন্নাথপুর ডিগ্রি কলেজ		১১৫ জন	
জিও / এনজিও প্রতিষ্ঠান	জামালগঞ্জ উপজেলা পরিষদ	জামালগঞ্জ সদর	৩০০ জন	
	বিশ্বম্ভরপুর উপজেলা পরিষদ	পলাশ	২৯০ জন	
	সুনামগঞ্জ সদর উপজেলা পরিষদ	সুনামগঞ্জ পৌরসভা	৩০০ জন	
	দক্ষিণ সুনামগঞ্জ উপজেলা পরিষদ	জয়কলস	২৮০ জন	
	দিরাই উপজেলা পরিষদ	দিরাই সদর	৩১০ জন	
	শাল্লা উপজেলা পরিষদ	বাহাড়া	৩০০ জন	
	ছাতক উপজেলা পরিষদ	ছাতক	৩২০ জন	
	দোয়ারাবাজার উপজেলা পরিষদ	দোয়ারাবাজার	২২০ জন	
	জগন্নাথপুর উপজেলা পরিষদ	জগন্নাথপুর	২৭৫ জন	
	তাহিরপুর উপজেলা পরিষদ	তাহিরপুর সদর	২৮৫ জন	
	ধর্মপাশা উপজেলা পরিষদ	ধর্মপাশা সদর	৩০০ জন	
	বেহেলী ইউনিয়ন পরিষদ, জামালগঞ্জ	বেহেলী	১৫০ জন	
	সাচনা বাজার ইউনিয়ন পরিষদ, জামালগঞ্জ	সাচনা বাজার	১৪০ জন	
	পলাশ ইউনিয়ন পরিষদ, বিশ্বম্ভরপুর	পলাশ	১৫৫ জন	
	ধনপুর ইউনিয়ন পরিষদ, বিশ্বম্ভরপুর	ধনপুর	১৩০ জন	
	সলুকাবাদ ইউনিয়ন পরিষদ, বিশ্বম্ভরপুর	সলুকাবাদ	১৬০ জন	
	বাদাঘাট দক্ষিণ ইউনিয়ন পরিষদ, বিশ্বম্ভরপুর	বাদাঘাট দক্ষিণ	১৭০ জন	
	ফতেহপুর ইউনিয়ন পরিষদ, বিশ্বম্ভরপুর	ফতেহপুর	১৫০ জন	
	লক্ষণশ্রী ইউনিয়ন পরিষদ, সুনামগঞ্জ সদর	লক্ষণশ্রী	১৪০ জন	
	কোরবাননগর ইউনিয়ন পরিষদ, সুনামগঞ্জ সদর	কোরবাননগর	১৩৫ জন	
	জয়কলস ইউনিয়ন পরিষদ, দক্ষিণ সুনামগঞ্জ	জয়কলস	১৫৫ জন	
	পূর্ব বীরগাঁও ইউনিয়ন পরিষদ, দক্ষিণ সুনামগঞ্জ	পূর্ব বীরগাঁও	১৩০ জন	
	শিমুলবাক ইউনিয়ন পরিষদ, দক্ষিণ সুনামগঞ্জ	শিমুলবাক	১৬০ জন	
	পূর্ব পাগলা ইউনিয়ন পরিষদ, দক্ষিণ সুনামগঞ্জ	পূর্ব পাগলা	১৭০ জন	
	দিরাই সদর ইউনিয়ন পরিষদ, দিরাই	দিরাই সদর	১৫০ জন	
	চর্নারচর ইউনিয়ন পরিষদ, দিরাই	চর্নারচর	১৪০ জন	
	ইসলামপুর ইউনিয়ন পরিষদ, ছাতক	ইসলামপুর	১৫০ জন	
	নোয়ারাই ইউনিয়ন পরিষদ, ছাতক	নোয়ারাই	১৪০ জন	
	কালারুকা ইউনিয়ন পরিষদ, ছাতক	কালারুকা	১৩৫ জন	
	উঃ খুরমা ইউনিয়ন পরিষদ, ছাতক	উঃ খুরমা	১৫৫ জন	
	দোলারবাজার ইউনিয়ন পরিষদ, ছাতক	দোলারবাজার	১৩০ জন	
	চরমহল্লা ইউনিয়ন পরিষদ, ছাতক	চরমহল্লা	১৬০ জন	
	বাদগাঁও ইউনিয়ন পরিষদ, ছাতক	বাদগাঁও	১৭০ জন	



আশ্রয়কেন্দ্র	নাম	গ্রাম/ ইউনিয়নের নাম	ধারন ক্ষমতা	মন্তব্য
	বংলাবাজার ইউনিয়ন পরিষদ, দেয়ারাবাজার	বংলাবাজার	১৫০ জন	
	দোহালিয়া ইউনিয়ন পরিষদ, দেয়ারাবাজার	দোহালিয়া	১৪০ জন	
	মান্নারগাঁও ইউনিয়ন পরিষদ, দেয়ারাবাজার	মান্নারগাঁও	১৫৫ জন	
	আশারকান্দি ইউনিয়ন পরিষদ, জগন্নাথপুর	আশারকান্দি	১৩০ জন	
	কলকলিয়া ইউনিয়ন পরিষদ, জগন্নাথপুর	কলকলিয়া	১৬০ জন	
	সৈয়দপুর শাখারপাড়া ইউনিয়ন পরিষদ, জগন্নাথপুর	সৈয়দপুর শাখারপাড়া	১৭০ জন	
	চিলাউড়া হলদিপুর ইউনিয়ন পরিষদ, জগন্নাথপুর	চিলাউড়া হলদিপুর	১৫০ জন	
	বাদাঘাট ইউনিয়ন পরিষদ, তাহিরপুর	বাদাঘাট	১৪০ জন	
	উঃ বড়দল ইউনিয়ন পরিষদ, তাহিরপুর	উঃ বড়দল	১৫০ জন	
	দঃ বড়দল ইউনিয়ন পরিষদ, তাহিরপুর	দঃ বড়দল	১৪০ জন	
	উঃ শ্রীপুর ইউনিয়ন পরিষদ, তাহিরপুর	উঃ শ্রীপুর	১৩৫ জন	
	দঃ শ্রীপুর ইউনিয়ন পরিষদ, তাহিরপুর	দঃ শ্রীপুর	১৫৫ জন	
	উঃ সুখাইর রাজাপুর ইউনিয়ন পরিষদ, ধর্মপাশা	উঃ সুখাইর রাজাপুর	১৩০ জন	
	ধর্মপাশা সদর ইউনিয়ন পরিষদ, ধর্মপাশা	ধর্মপাশা সদর	১৬০ জন	
	পাইকুরাটি ইউনিয়ন পরিষদ, ধর্মপাশা	পাইকুরাটি	১৭০ জন	
	সেলবরষ ইউনিয়ন পরিষদ, ধর্মপাশা	সেলবরষ	১৫০ জন	
	উঃ বংশীকুন্ডা ইউনিয়ন পরিষদ, ধর্মপাশা	উঃ বংশীকুন্ডা	১৪০ জন	
উট্টু রাস্তা	১৪১২ কিলোমিটার পাকা রাস্তা	জামালগঞ্জ, বিশ্বম্ভরপুর, সুনামগঞ্জ সদর, দক্ষিণ সুনামগঞ্জ, দিরাই, শাল্লা, ছাতক, দেয়ারাবাজার, জগন্নাথপুর, তাহিরপুর ও ধর্মপাশা উপজেলা	৮৪৭,২০০ জন	

#### ৪.৪ আশ্রয়কেন্দ্র ব্যবস্থাপনা কমিটির গঠনঃ

আশ্রয়কেন্দ্র	আশ্রয়কেন্দ্রের নাম	দায়িত্বপ্রাপ্ত ব্যক্তি	মোবাইল	মন্তব্য
মাটির কিল্লা	বেহেলী মাটির কিল্লা	মোঃ সিরাজুল হক তালুকদার চেয়ারম্যান, বেহেলী ইউনিয়ন পরিষদ, জামালগঞ্জ	০১৭১১০১২৬৩২	
স্কুল কাম সেল্টার	ফুলভরি সরকারী প্রাথমিক বিদ্যালয়	সুব্রত তালুকদার	০১৭২৪২৩৭২৭৭	
	জিরাক তাহিরপুর সরকারী প্রাথমিক বিদ্যালয়	অমিয় ভূষণ	০১৭২৪৬৫৩৫১৮	
	অনন্তপুর সরকারী প্রাথমিক বিদ্যালয়	সমীরণ তালুকদার	০১৭৫৯৩৩০১৪৪	
	ভাটিপাড়া সরকারী প্রাথমিক বিদ্যালয়	নাজমা বেগম	০১৭৩১৩৪০৮২৭	
	পদ্মনগর সরকারী প্রাথমিক বিদ্যালয়	ধীরেন্দ্র দেবনাথ	০১৭১৪৯১৫৪১১	
	পিরিজপুর সরকারী প্রাথমিক বিদ্যালয়	হীরেন্দ্র কুমার রায়	০১৭২২১৩৭২৬১	
	খাঁলাচাঁনপুর সরকারী প্রাথমিক বিদ্যালয়	অজিত তালুকদার	০১৭২৯১৩২৪৯১	
	ডলুরা সরকারী প্রাথমিক বিদ্যালয়	মোঃ তসজিদুল হক	০১৯১৩০৯০২৫০	
	বিশ্বম্ভরপুর উচ্চ বিদ্যালয়	মোঃ সাজ্জাদুর রহমান	০১৭২৫৩২৩৭২২	
	হাজী মজিদ উল্লাহ উচ্চ বিদ্যালয়	সত্যব্রত দাস	০১৭১০৬৯৭১৮৭	
	হলিদা কান্দা সরকারী প্রাথমিক বিদ্যালয়	কল্পনা রানী বিশ্বাস	০১৭৩৬৫৫৪৯১০	

লংকা পাথারিয়া সরকারী প্রাথমিক বিদ্যালয়	নিয়তী রানী তালুকদার	০১৭২৪৪০১৪৪৫	
কান্দাপাড়া সরকারী প্রাথমিক বিদ্যালয়	মানিক লাল তালুকদার	০১৭৪৫৩০১৬৮৩	
মেউহারী সরকারী প্রাথমিক বিদ্যালয়	মোঃ উসমান গনী	০১৭২৭৩০৮২০১	
মাটিকাটা সরকারী প্রাথমিক বিদ্যালয়	তোফায়েল আহমেদ	০১৭৩৩৫৩৩৫৮০	
সৈয়দপুর সরকারী প্রাথমিক বিদ্যালয়	মোঃ নজমুল হায়দার	০১৭১৬৪৪৩১৮২	
রাজাপুর সরকারী প্রাথমিক বিদ্যালয়	আনোয়ার হোসেন	০১৫৪৭৮৮৮৩৩	
বৌলাম সরকারী প্রাথমিক বিদ্যালয়	মোঃ হাবুন রশিদ	০১৭১০৫৪৩৩২১	
বেরীকান্দি সরকারী প্রাথমিক বিদ্যালয়	মোঃ আলী নূর খাঁন	০১৭৩৬০৭৩৮৮৯	
রাজাপুর সরকারী প্রাথমিক বিদ্যালয়	মোঃ সাজ্জাদ হোসেন (ভাঃ প্রাঃ)	০১৭৩৪০০২১৭৪	
সুনই সরকারী প্রাথমিক বিদ্যালয়	রাকেশ চন্দ্র পাল	০১৭১৬৮০৯৭৮৬	
বীর সরকারী প্রাথমিক বিদ্যালয়	আবুল কালাম চৌধুরী	০১৭১২২২১৫৯৭	
জয়শ্রী সরকারী প্রাথমিক বিদ্যালয়	আজহারুল আলম সিদ্দিকী	০১৭৩৩১২৬০৮৮	
গোলকপুর সরকারী প্রাথমিক বিদ্যালয়	মোঃ ইউসুফ আলী	০১৭২৭৩০৮২০১	
বাখরপুর সরকারী প্রাথমিক বিদ্যালয়	চৌধুরী আফিয়া খানম	০১৭৩৪৭৫২৮৭৪	
চান্দপুর সরকারী প্রাথমিক বিদ্যালয়	মোঃ আঃ হালিম	০১৭১৬০২২৭২৩	
মধ্যনগর সরকারী প্রাথমিক বিদ্যালয়	অরবিন্দু মালাকার	০১৭৫৩৬৩৫৪৭১	
কলুয়ামাচুয়াকান্দা সরকারী প্রাথমিক বিদ্যালয়	সুপ্রভা রানী পিকে	০১৭১৬৭৫৯২৩৭	
বংশীকুন্ডা সরকারী প্রাথমিক বিদ্যালয়	শাসতুদ্দিন আহমেদ	০১৭৪৮৯১৬৮৭০	
হরিপুর নোওয়াগাঁও সরকারী প্রাথমিক বিদ্যালয়	সাকী রানী তালুকদার	০১৭১৬৫০৬১৩২	
রামদীঘা সরকারী প্রাথমিক বিদ্যালয়	রমা রঞ্জন সরকার	০১৭১৭৯৩১১৭৪	
সাউদপাড়া সরকারী প্রাথমিক বিদ্যালয়	মোঃ রফিকুল ইসলাম	০১৭১৪৫৬১৩৩৭	
মধ্যনগর বাজার সরকারী প্রাথমিক বিদ্যালয়	রমেন্দ্র চন্দ্র তালুকদার	০১৭১৮৬০২৯৩৩	
আবিদনগর সরকারী প্রাথমিক বিদ্যালয়	অজয় কুমার তালুকদার	০১৭১৫৭৪৬৬৩৬	
দাতিয়াপাড়া সরকারী প্রাথমিক বিদ্যালয়	মোঃ আমিনুল ইসলাম	০১৭১৬৫২০৩০০	
আটাইশা মাছিমপুর সরকারী প্রাথমিক বিদ্যালয়	সুফিয়া আক্তার খাতুন	০১৭১৪৮১৮৮২৩	
কার্তিকপুর সরকারী প্রাথমিক বিদ্যালয়	মোঃ নূরুল ইসলাম	০১৭৪০৮৫৬৫১০	
সাতুর সরকারী প্রাথমিক বিদ্যালয়	বাবুল আহমদ	০১৭৪০৮৯৮৩৮৮	
বাট্টা নয়া সরকারী প্রাথমিক বিদ্যালয়	মৃদুল কান্তি সরকার	০১৭২৩৩০৪২৩৫	
কাকিয়াম খলাপাড়া সরকারী প্রাথমিক বিদ্যালয়	মোছাঃ রোকেয়া খাতুন	০১৭২৭৮৩৩৯৬৬	
খুরশী বাড়ি নয়া সরকারী প্রাথমিক বিদ্যালয়	মোঃ রঞ্জু খাঁন	০১৭১৪৫৮২৯১৪	
বেরীকান্দা সরকারী প্রাথমিক বিদ্যালয়	বুনা লায়লা	০১৭৩৯৯৬৯০৩৮	
শেখেরগাঁও সরকারী প্রাথমিক বিদ্যালয়	মোঃ আব্দুল আউয়াল	০১৭১০০১১৩৯৮	
জয়শ্রী নয়া সরকারী প্রাথমিক বিদ্যালয়	কৃষ্ণা রানী দে	০১৭১৯৪২৪৪০৬	
শাহপুর নয়া সরকারী প্রাথমিক বিদ্যালয়	পরিমল চন্দ্র সামন্ত	০১৭২৭৮২৬১৩৯	
আলীপুর সরকারী প্রাথমিক বিদ্যালয়	জয়নাল আবেদীন	০১৭২৮২৬৮৯৩৫	
দৌলতপুর সরকারী প্রাথমিক বিদ্যালয়	বুবুল চন্দ্র সরকার	০১৭২৯৭২৪২০৪	
বাদশাহগঞ্জ পাবলিক বালিকা উচ্চ বিদ্যালয়	মোঃ নজরুল ইসলাম	০১৭১৬৯৪০৪২৫	
শাল্লা সরকারী প্রাথমিক বিদ্যালয়	রয়াজ উদ্দিন	০১৭১০৩৬১২২৭	
আনন্দপুর সরকারী প্রাথমিক বিদ্যালয়	সুতবা রাণী দাস	০১৭১৫৬৪৩৩৮৮	
নওয়াগাঁও সরকারী প্রাথমিক বিদ্যালয়	অখিল চন্দ্র দাস	০১৭২৪৬১৫৯৬৮	

	প্রতাপপুর সরকারী প্রাথমিক বিদ্যালয়	বীনা রানী রায়	০১৭৩৩৮৬৩৮৬০	
	কলিমপুর সরকারী প্রাথমিক বিদ্যালয়	জয় কুমার দাস	০১৭৪৬৩৫৪৯৩৬	
	খলাপাড়া সরকারী প্রাথমিক বিদ্যালয়	অনন্ত কুমার দাস	০১৭৬৮৯৯৬৮০৩	
	হবিবপুর সরকারী প্রাথমিক বিদ্যালয়	প্রভাবর্তী সরকার	০১৭১৭২৭৮২২২	
	মহদেবপাশা সরকারী প্রাথমিক বিদ্যালয়	অজয় কুমার তাং	০১৭১৯৯৫০৭৭৮	
	ইয়ারা বাদ সরকারী প্রাথমিক বিদ্যালয়	হামিদ মিয়া	০১৭১৭৮৪৭২৬২	
	রঘুনাথপুর সরকারী প্রাথমিক বিদ্যালয়	চিত্ত রঞ্জন দাস	০১৭৩৫২৮১৭১৭	
	শিবপুর সরকারী প্রাথমিক বিদ্যালয়	রমা রঞ্জন দাস	০১৭২১০৪৫১৮১	
	দক্ষিণহাটি সরকারী প্রাথমিক বিদ্যালয়	লাকী রানী দাস	০১৮২৫৬০৯৮০৫	
	তাহিরপুর বালিকা উচ্চ বিদ্যালয়	মোঃ আব্দুল জলিল তালুকদার	০১৭১১০১৩৩৭৯	
	তাহিরপুর সরকারী উচ্চ বিদ্যালয়	মোঃ মোশারফ হোসেন	০১৭৫৩৩৫২৯৬৭	
	সোলেমানপুর সরকারী প্রাথমিক বিদ্যালয়	হাবিবুর রহমান	০১৭৪৭৯১৬৯৪৭	
	শাহজালাল রাঃ জামেয়া আলিয়া মাদ্রাসা	এডঃ নুরুজ্জামান শাহ	০১৭১২৭৫১৬২৩	
	উজান তাহিরপুর সরকারী প্রাঃ বিদ্যালয়	মোঃ হাফিজ উদ্দিন	০১৭১৬৩৯৪১২১	
	রাজগোবিন্দ সরকারি প্রাথমিক বিদ্যালয়			
	শহর বালিকা সরকারি প্রাথমিক বিদ্যালয়			
	কলীবাড়ী সরকারি প্রাথমিক বিদ্যালয়			
	ষোলঘর সরকারি প্রাথমিক বিদ্যালয়			
	কে.বি. মিয়া সরকারি প্রাথমিক বিদ্যালয়			
	হাসন নগর সরকারি প্রাথমিক বিদ্যালয়			
	বড়পাড়া সরকারি প্রাথমিক বিদ্যালয়			
	মল্লিকপুর মডেল সরকারি প্রাথমিক বিদ্যালয়			
	কালীপুর সরকারি প্রাথমিক বিদ্যালয়			
	কাইয়ারগাঁও সরকারি প্রাথমিক বিদ্যালয়			
	ঝরঝররিয়া সরকারি প্রাথমিক বিদ্যালয়			
	গুদিগাঁও সরকারি প্রাথমিক বিদ্যালয়			
	হাসাউরা সরকারি প্রাথমিক বিদ্যালয়			
	বনগাঁও সরকারি প্রাথমিক বিদ্যালয়			
	ইব্রাহিমপুর সরকারি প্রাথমিক বিদ্যালয়			
	রঞ্জারচর সরকারি প্রাথমিক বিদ্যালয়			
	হরিনাপাটি সরকারি প্রাথমিক বিদ্যালয়			
	বিরামপুর সরকারি প্রাথমিক বিদ্যালয়			
	মঈনপুর সরকারি প্রাথমিক বিদ্যালয়			
	কৃষ্ণনগর সরকারি প্রাথমিক বিদ্যালয়			
	মঞ্জালকাটা সরকারি প্রাথমিক বিদ্যালয়			
	নারায়নতলা সরকারি প্রাথমিক বিদ্যালয়			
	ইসলামপুর-১ সরকারি প্রাথমিক বিদ্যালয়			
	সৈয়দপুর সরকারি প্রাথমিক বিদ্যালয়			
	নাড়কিলা সরকারি প্রাথমিক বিদ্যালয়			
	জয়নগর সরকারি প্রাথমিক বিদ্যালয়			
	কলাইয়া সরকারি প্রাথমিক বিদ্যালয়			
	শাখাইতি সরকারি প্রাথমিক বিদ্যালয়			
	নারায়ণপুর সরকারি প্রাথমিক বিদ্যালয়			
	ভৈষবের সরকারি প্রাথমিক বিদ্যালয়			

	নিয়ামতপুর সরকারি প্রাথমিক বিদ্যালয়			
	অচিন্তপুর সরকারি প্রাথমিক বিদ্যালয়			
	নোয়াগাঁও সরকারি প্রাথমিক বিদ্যালয়			
	ইছাঘরি সরকারি প্রাথমিক বিদ্যালয়			
	বুড়িশুল সরকারি প্রাথমিক বিদ্যালয়			
	আলমপুর-১ সরকারি প্রাথমিক বিদ্যালয়			
	মাইজবাড়ী সরকারি প্রাথমিক বিদ্যালয়			
	শ্রীপুর সরকারি প্রাথমিক বিদ্যালয়			
	মোল্লাপাড়া সরকারি প্রাথমিক বিদ্যালয়			
	হরিণাপাটা পশ্চিম সরকারি প্রাথমিক বিদ্যালয়			
	বালিকান্দি সরকারি প্রাথমিক বিদ্যালয়			
	ভৈষারপাড় সরকারি প্রাথমিক বিদ্যালয়			
	সাহেবনগর সরকারি প্রাথমিক বিদ্যালয়			
	লালপুর সরকারি প্রাথমিক বিদ্যালয়			
	আরএনটি সরকারি প্রাথমিক বিদ্যালয়			
	শেখেরগাঁও সরকারি প্রাথমিক বিদ্যালয়			
	সদরগড় সরকারি প্রাথমিক বিদ্যালয়			
	অক্ষয়নগর সরকারি প্রাথমিক বিদ্যালয়			
	তেঘরিয়া সরকারি প্রাথমিক বিদ্যালয়			
	হাসননগর সরকারি প্রাথমিক বিদ্যালয়			
	সরকারী জুবিলী উচ্চ বিদ্যালয়	অনন্ত কুমার সিংহ	০১৭১৭০২২৭৩০	
	সরকারী এস, সি বালিকা উচ্চ বিদ্যালয়	মোঃ আব্দুর রহিম	০১৭২৫৫৮৪৮৩৮	
	নারায়নতলা মিশন উচ্চ বিদ্যালয়	ফাদার দিপক	০১৭১৫৩৩৪৪০১	
	সুনামগঞ্জ বালিকা উচ্চ বিদ্যালয়	নাসিমা রহমান	০১৭১১১৮১৭৩৩	
	এইচ, এম, পি উচ্চ বিদ্যালয়	মোঃ ইনছান মিঞা	০১৭১৬৯৮২১৭২	
	জয়নগর বাজার হাজী গনি বক্স উচ্চ বিদ্যালয়	মোহাম্মদ লিলু মিয়া	০১৭১২৫৭০৮৩৮	
	মঞ্জলকাটা উচ্চ বিদ্যালয়	মোঃ নুরুল ইসলাম	০১৭১৫৯৩০৩৯১	
	আদর্শ শিশু নিকেতন	মোঃ মকবুল হোসেন	০১৭১৫২৩৬৩৬৬	
	দ্বীনি সিনিয়র আলিম মডেল মাদ্রাসা	মোঃ আনোয়ার হোসেন	০১৭৩১৪৯৯১০৭	
	আল হেরা জামেয়া ইসলামিয়া আলিম মাদ্রাসা	মোঃ আবুল কালাম আজাদ	০১৭১৬৩৯৫৩১২	
	ইকুবিয়া দাখিল মাদ্রাসা	মোঃ শাহেদ আলী	০১৭২৬৩৩৭১০৬	
	দারুল হুদা দাখিল মাদ্রাসা	মোঃ আনোয়ার হোসেন	০১৭১৮৬০৪৮৮৪	
	অষ্টগ্রাম আহমদাবাদ দাখিল মাদ্রাসা	মাওলানা ফজলুল হক	০১৭১২৩৪১৫৬২	
	সুনামগঞ্জ সরকারি কলেজ	প্রফেসর মেজর ছয়ফুল কবীর	০১৭১৬০৪৭১৩২	
	সুনামগঞ্জ সরকারি মহিলাকলেজ	মোহাম্মদ নূর নবী	০১৭১২৬১৮৩২৮	
	বলনপুর সরকারি প্রাথমিক বিদ্যালয়			
	রফিনগর সরকারি প্রাথমিক বিদ্যালয়			
	কুচিরগাঁও সরকারি প্রাথমিক বিদ্যালয়			
	শরীফপুর সরকারি প্রাথমিক বিদ্যালয়			
	ভাটিপাড়া সরকারি প্রাথমিক বিদ্যালয়			
	রাজাপুর সরকারি প্রাথমিক বিদ্যালয়			

	রনাচর সরকারি প্রাথমিক বিদ্যালয়			
	চরনারচর সরকারি প্রাথমিক বিদ্যালয়			
	শ্যামারচর সরকারি প্রাথমিক বিদ্যালয়			
	দিরাই আদর্শ সরকারি প্রাথমিক বিদ্যালয়			
	সুজানগর সরকারি প্রাথমিক বিদ্যালয়			
	মাকসুদপুর সরকারি প্রাথমিক বিদ্যালয়			
	সাকিতপুর সরকারি প্রাথমিক বিদ্যালয়			
	নগদীপুর ছয়হাড়া সরকারি প্রাথমিক বিদ্যালয়			
	দৌলতপুর সরকারি প্রাথমিক বিদ্যালয়			
	সিংহনাদ সরকারি প্রাথমিক বিদ্যালয়			
	জগদল সরকারি প্রাথমিক বিদ্যালয়			
	রাজনগর সরকারি প্রাথমিক বিদ্যালয়			
	মাতারগাঁও সরকারি প্রাথমিক বিদ্যালয়			
	রাধানগর সরকারি প্রাথমিক বিদ্যালয়			
	উজানখল সরকারি প্রাথমিক বিদ্যালয়			
	খল সরকারি প্রাথমিক বিদ্যালয়			
	বাউসি সরকারি প্রাথমিক বিদ্যালয়			
	দিরাই উচ্চ বিদ্যালয়	সব্যসাচী দাস	০১৭৪০৪৬৬১৮৮	
	দিরাই উচ্চ বালিকা বিদ্যালয়	মোঃ জাফর ইকবাল	০১৭১৮০৬১৩৮০	
	রজনীগঞ্জ উচ্চ বিদ্যালয়	এ.কে.এম. সামসুল হদা	০১৭৩৪৫৮৯৬১৯	
	রফিনগর ইউনিয়ন উচ্চ বিদ্যালয়	এস. বি. গোলাম মোস্তফা	০১৯২৫১৪৮১২৯	
	ফকির মোহাম্মদ আদর্শ উচ্চ বিদ্যালয়	দিলীপ কুমার চৌধুরী	০১৭১৮০২১০৪৭	
	ব্রজেন্দ্রগঞ্জ আর. সি. উচ্চ বিদ্যালয়	মোঃ আসরাফ উদ্দিন	০১৭১৩৯৩৮৩০৩	
	রাজানগর কে.সি. পি. উচ্চ বিদ্যালয়	রাকেশ চন্দ্র দাস	০১৭৬৭৪১৪৮০৬	
	জগদল আল- ফারুক উচ্চ বিদ্যালয়	মোঃ মোস্তফা কামাল পাশা	০১৭২৬৫৩৮০৬২	
	শ্যামারচর ইসলামিয়া দাখিল মাদ্রাসা	কে.এম. সুলতান মাহমুদ	০১৭২৮১০৪২৩৭	
	রায় বাংগালী শাহজালাল (রঃ) দাখিল মাদ্রাসা	মোঃ সুলাইমান হাসান	০১৭১২৭৪৯৫৪৬	
	দিরাই ডিগ্রি কলেজ	মিহির রঞ্জন দাস	০১৭১৬৪২৯৩৩৯	
	বিবিয়ানা মডেল কলেজ	নূপেন্দ্র দাস তালুকদার	০১৯১৮১৯২৩০১	
	ছয়হাড়া সরকারি প্রাথমিক বিদ্যালয়			
	সিচনী সরকারি প্রাথমিক বিদ্যালয়			
	কাবিলাখাই সরকারি প্রাথমিক বিদ্যালয়			
	আক্তাপাড়া সরকারি প্রাথমিক বিদ্যালয়			
	রনসী সরকারি প্রাথমিক বিদ্যালয়			
	চিকারকান্দি সরকারি প্রাথমিক বিদ্যালয়			

	পিঠাপশী সরকারি প্রাথমিক বিদ্যালয়			
	আলমপুর-৩ সরকারি প্রাথমিক বিদ্যালয়			
	শ্যামনগর সরকারি প্রাথমিক বিদ্যালয়			
	বীরগাঁও সরকারি প্রাথমিক বিদ্যালয়			
	পাথারিয়া সরকারি প্রাথমিক বিদ্যালয়			
	তেহকিয়া সরকারি প্রাথমিক বিদ্যালয়			
	গাজীনগর সরকারি প্রাথমিক বিদ্যালয়			
	হাসারচর সরকারি প্রাথমিক বিদ্যালয়			
	জীবদাড়া সরকারি প্রাথমিক বিদ্যালয়			
	ধনপুর সর্দারপুর সরকারি প্রাথমিক বিদ্যালয়			
	মুক্তাখাই সরকারি প্রাথমিক বিদ্যালয়			
	তেরহাল নূরপুর সরকারি প্রাথমিক বিদ্যালয়			
	শিমুলবাক সরকারি প্রাথমিক বিদ্যালয়			
	গাগলী সরকারি প্রাথমিক বিদ্যালয়			
	আলমপুর-২ সরকারি প্রাথমিক বিদ্যালয়			
	ডুংরিয়া সরকারি প্রাথমিক বিদ্যালয়			
	মানিকপুর সরকারি প্রাথমিক বিদ্যালয়			
	আক্তাপাড়া ইসলামিয়া আলিম মাদ্রাসা	মোঃ ময়নুল হক	০১৭১২৩২০৩৪৪	
	আমড়িয়া ইসলামিয়া দাখিল মাদ্রাসা	আবু নছর মোঃ ইব্রাহিম	০১৭১২২৫৪৭৫৯	
	নূরপুর সরকারি প্রাথমিক বিদ্যালয়			
	লিয়াকতগঞ্জ সরকারি প্রাথমিক বিদ্যালয়			
	মাঠগাঁও সরকারি প্রাথমিক বিদ্যালয়			
	প্রতাপপুর সরকারি প্রাথমিক বিদ্যালয়			
	গোয়ারাই সরকারি প্রাথমিক বিদ্যালয়			
	দোহালিয়া সরকারি প্রাথমিক বিদ্যালয়			
	দোয়ারা বাজার মডেল সরকারি প্রাথমিক বিদ্যালয়			
	দোয়ারা বাজার উচ্চ বিদ্যালয়	কানাই লাল রায়	০১৭১১৩৪৭৯৮৬	
	বাঁশতলা চৌধুরী পাড়া শহীদ স্মৃতি নিম্নমা বিদ্যালয়	মোঃ জসিম আহমেদ চৌধুরী	০১৭১৫১৭১৭০০	
	আমবাড়ী উচ্চ বিদ্যালয়	মোঃ কামরুজ্জামান আহমদ	০১৭১৬০১৪৭৫৯	
	দারুলহেরা ইসলামিয়া দাখিল মাদ্রাসা	মোঃ আঃ রব গাজী	০১৭১১১৮৭০৩৫	
	ইসলামপুর সিদ্দিকীয়া দাখিল মাদ্রাসা	এ.টি.এম. সামছুদ্দিন	০১৭৩৮১৪২০৬০	
	গণেশপুর সরকারি প্রাথমিক বিদ্যালয়			

	মৌলা সরকারি প্রাথমিক বিদ্যালয়			
	শাহ আরফিন নগর সরকারি প্রাথমিক বিদ্যালয়			
	রাজারগাঁও সরকারি প্রাথমিক বিদ্যালয়			
	বাগবাড়ী আদর্শ সরকারি প্রাথমিক বিদ্যালয়			
	পাইগাঁও সরকারি প্রাথমিক বিদ্যালয়			
	মন্ডলীভোগ সরকারি প্রাথমিক বিদ্যালয়			
	নোয়ারাই সরকারি প্রাথমিক বিদ্যালয়			
	তাতিকোনা সরকারি প্রাথমিক বিদ্যালয়			
	কুমনা সরকারি প্রাথমিক বিদ্যালয়			
	বাউসা সরকারি প্রাথমিক বিদ্যালয়			
	কালারুয়াখা সরকারি প্রাথমিক বিদ্যালয়			
	বোরবাপুর সরকারি প্রাথমিক বিদ্যালয়			
	শিমুরতলা সরকারি প্রাথমিক বিদ্যালয়			
	মাধবপুর সরকারি প্রাথমিক বিদ্যালয়			
	হাসানাবাদ সরকারি প্রাথমিক বিদ্যালয়			
	বলভপুর সরকারি প্রাথমিক বিদ্যালয়			
	শাখাইতি সরকারি প্রাথমিক বিদ্যালয়			
	৪৭ নং আলমপুর সরকারি প্রাথমিক বিদ্যালয়			
	আমেরতল সরকারি প্রাথমিক বিদ্যালয়			
	নাদামপুর সরকারি প্রাথমিক বিদ্যালয়			
	গোবিন্দনগর সরকারি প্রাথমিক বিদ্যালয়			
	পীরপুর সরকারি প্রাথমিক বিদ্যালয়			
	জালালপুর সরকারি প্রাথমিক বিদ্যালয়			
	নতুন বাজার সরকারি প্রাথমিক বিদ্যালয়			
	গোবিন্দগঞ্জ সরকারি প্রাথমিক বিদ্যালয়			
	লাকেশ্বর সরকারি প্রাথমিক বিদ্যালয়			
	হৈলা সরকারি প্রাথমিক বিদ্যালয়			
	জাউয়া সরকারি প্রাথমিক বিদ্যালয়			
	কৈতক সরকারি প্রাথমিক বিদ্যালয়			
	কপলা সরকারি প্রাথমিক বিদ্যালয়			
	বড়কাপন সরকারি প্রাথমিক বিদ্যালয়			
	জিয়াপুর সরকারি প্রাথমিক বিদ্যালয়			
	জগন্নাথ সরকারি প্রাথমিক বিদ্যালয়			
	মহদী সরকারি প্রাথমিক বিদ্যালয়			
	মঙ্গলপুর সরকারি প্রাথমিক বিদ্যালয়			



	জাহিদপুর সরকারি প্রাথমিক বিদ্যালয়			
	১০৪ নং আলমপুর সরকারি প্রাথমিক বিদ্যালয়			
	বারগোপি সরকারি প্রাথমিক বিদ্যালয়			
	ভাতগাঁও সরকারি প্রাথমিক বিদ্যালয়			
	জালিয়া ৩ সরকারি প্রাথমিক বিদ্যালয়			
	বরাটুকা সরকারি প্রাথমিক বিদ্যালয়			
	বাদেঝিগলী সরকারি প্রাথমিক বিদ্যালয়			
	চেচান সরকারি প্রাথমিক বিদ্যালয়			
	মুলাআতা সরকারি প্রাথমিক বিদ্যালয়			
	চন্দ্রনাথ বালিকা উচ্চ বিদ্যালয়			
	ছাতক বহুমুখী উচ্চ বিদ্যালয়	মোঃ মঈনুল হোসেন চৌধুরী	০১৭১২১৭১৭০৭	
	ছাতক সিমেন্ট ফ্যাক্টরী উচ্চ বিদ্যালয়	এম.এম. আব্দুল হালিম	০১৭৩০৯৩৪৪১৮	
	সিলেট পাল্প এন্ড পেপার মিলস উচ্চ বিদ্যালয়	শাহানা আক্তার	০১৯৪৪৯৯৭৫২১	
	হাজী কমর আলী উচ্চ বিদ্যালয়	এইচ এম কামাল	০১৭২১৪২৪০৩৫	
	গোবিন্দগঞ্জ উচ্চ বিদ্যালয়	মোঃ আতাউর রহমান	০১৭১৬৮১৩৪৮১	
	মঈনপুর উচ্চ বিদ্যালয়		০১৭২৫৯৫৯৬২৪	
	পাইগাঁও উচ্চ বিদ্যালয়	দিগেন্দ্র কুমার তালুকদার	০১৭৪০৯৩০৩১৬	
	সমতা মাধ্যমিক বিদ্যালয়	মোঃ আব্দুস সামাদ	০১৭২৪৭৩২১১৮	
	পঞ্চগ্রাম উচ্চ বিদ্যালয়	রাধিকা রঞ্জন দাস	০১৭১৪৯১৩৪৫৬	
	বুরাইয়া কামিল মাদ্রাসা	আবুল হাসান মোঃ নুরুল হক	০১৭১১০২৬৫৯৮	
	ছাতক জালালিয়া আলিম মাদ্রাসা	মোঃ আব্দুল আহাদ	০১৭১২৭৫১৪২৫	
	পালপুর জালালিয়া আলিম মাদ্রাসা	মোঃ আবু বকর সিদ্দিক	০১৭১৪৬৭৪৯০৩	
	নতুনবাজার দাখিল মাদ্রাসা	মোঃ শামছুননূর	০১৭২৬৩৮৪৪৭৬	
	শাহসুফি মোজাম্মিল আলী দাখিল মাদ্রাসা	আবুল হাসান মোঃ আব্দুল্লাহ	০১৭১০৯০৯৫৪৫	
	গাবুরগাঁও দারুল কোরআন দাখিল মাদ্রাসা	মোঃ কামরুজ্জামান	০১৭১২৯৫২৬০৬	
	দিঘলী রাহমানিয়া মহিলা মাদ্রাসা	মোঃ জহর আলী	০১৯১৮৫৮৪৫১০	
	রাধানগর দাখিল মাদ্রাসা	মোঃ শামছুল কবির মিছবাহ চৌধুরী	০১৭১৫৯৩০০৩৭	
	বন্দরগাঁও ইসলামিয়া দাখিল মাদ্রাসা	মোঃ আব্দুল কাউয়ুম	০১৭১০৯৩৩৭০৮	
	ছাতক ডিগ্রি কলেজ	মঈন উদ্দিন আহমদ	০১৭১২০৬৫৮৪৮	
	গোবিন্দগঞ্জ আব্দুল হক স্মৃতি কলেজ	মোঃ সুজাত আলী	০১৭১১৩৩৪৬২৪	
	জাউয়া বাজার ডিগ্রি কলেজ	আব্দুল গফ্ফার	০১৭১১৩২৭৩৬৯	
	জগীশপুর সরকারি প্রাথমিক বিদ্যালয়			
	জমাত উল্লাহ আটপাড়া সরকারি প্রাথমিক বিদ্যালয়			
	আটপাড়া সরকারি প্রাথমিক বিদ্যালয়			

	গনেশ্বরপুর সরকারি প্রাথমিক বিদ্যালয়			
	রসুলপুর সরকারি প্রাথমিক বিদ্যালয়			
	কেশবপুর সরকারি প্রাথমিক বিদ্যালয়			
	মীরপুর সরকারি প্রাথমিক বিদ্যালয়			
	আটঘর সরকারি প্রাথমিক বিদ্যালয়			
	জগন্নাথপুর আদর্শ সরকারি প্রাথমিক বিদ্যালয়			
	ভবানীপুর সরকারি প্রাথমিক বিদ্যালয়			
	ছিককা সরকারি প্রাথমিক বিদ্যালয়			
	নয়া চিলাউড়া সরকারি প্রাথমিক বিদ্যালয়			
	রৌয়াইল সরকারি প্রাথমিক বিদ্যালয়			
	রানীগঞ্জ সরকারি প্রাথমিক বিদ্যালয়			
	উত্তর দাওরাই বাজার সরকারি প্রাথমিক বিদ্যালয়			
	আনঙ্গ মোহন সরকারি প্রাথমিক বিদ্যালয়			
	হাড়গ্রাম সরকারি প্রাথমিক বিদ্যালয়			
	আব্দুস সোবহান উচ্চ বিদ্যালয়	মোঃ আবু হোরাইরা	০১৭১২১৪৮০২৫	
	সৈয়দপুর পাইলট উচ্চ বিদ্যালয়	সৈয়দা নুবুন নাহার	০১৭১৫৭৭৬৬৮৮	
	পঞ্চগ্রাম উচ্চ বিদ্যালয়	মোঃ আব্দুল মুহিত	০১৭১৬৫৪৯৯৬৪	
	রানীগঞ্জ উচ্চ বিদ্যালয়	মোঃ আব্দুস সামাদ	০১৭১৫২৩৭৫৩২	
	রসুলগঞ্জ এ,কে,এম,পি, উচ্চ বিদ্যালয়	মোঃ শামীম মিয়া	০১৭১৭২৫৮২৪৫	
	ষড়পল্লী স্কুল ও কলেজ	মোঃ ফাইজ উদ্দিন	০১৭২১২৯৪০১৭	
	পাইলগাঁও বি, এন উচ্চ বিদ্যালয়	একে, এম, বদরুজ্জামান	০১৭২৪৯৯৪৭৪৬	
	জগন্নাথপুর সরকারী বালিকাউচ্চ বিদ্যালয়	মহানন্দ চন্দ্র সরকার	০১৭১৫৯৩১৯৪৬	
	আটপাড়া উচ্চ বিদ্যালয়	এইচ,এম. আজমল	০১৭১৬০৬১১১৩	
	মীরপুর পাবলিক উচ্চ বিদ্যালয়	মোঃ হাবিবুর রহমান	০১৭১২২৮০৮৪১	
	সফাত উল্লাহ উচ্চ বিদ্যালয়	মোঃ নেজা মিয়া	০১৭১২২৫৪৫১০	
	ইকবড়ছই সিনিয়র মাদ্রাসা	মোঃ ছমির উদ্দিন	০১৭১৬২৬৩০৮৬	
	সৈয়দপুর এস.এস.সিনিয়র মাদ্রাসা	সৈয়দ রেজুয়ানুল আহমদ	০১৭১২০৩৫৫৯২	
	রানীগঞ্জ বাজার সিনিয়র মাদ্রাসা	মোঃ মোস্তফা কামাল	০১৭২৬৩৩৬২৩৫	
	চিলাউড়া দারুসুন্নাত দাখিল মাদ্রাসা	মোঃ তাজুল ইসলাম আলফাজ	০১৭১১২০৭৪৭৭	
	জগন্নাথপুর ডিগ্রি কলেজ	মোঃ আব্দুন নূর	০১৭১৬৮৩৬০১৯	
জিও / এনজিও প্রতিষ্ঠান	জামালগঞ্জ উপজেলা পরিষদ	এস, এম, শফি কামাল উপজেলা নির্বাহী অফিসার, জামালগঞ্জ	০১৭১৭১২৩১০৬	
	বিশ্বম্ভরপুর উপজেলা পরিষদ	জনাব মোহাম্মদ আবদুল্লাহ আল মাহমুদ উপজেলা নির্বাহী অফিসার,	০১৭১২২৫৩৭০২	

		বিশ্বস্তরপুর		
	সুনামগঞ্জ সদর উপজেলা পরিষদ	তাহসিনা বেগম উপজেলা নির্বাহী অফিসার, সুনামগঞ্জ সদর	০১৮১৫৪৬১২৫৫	
	দক্ষিণ সুনামগঞ্জ উপজেলা পরিষদ	মুর্শেদা জামান উপজেলা নির্বাহী অফিসার, দক্ষিণ সুনামগঞ্জ	০১৭১১৩১৮৭৬২	
	দিরাই উপজেলা পরিষদ	জনাব মোহাম্মদ আলতাভ হোসেন উপজেলা নির্বাহী অফিসার, দিরাই	০১৯১১৫৩৪৪৬৬	
	শাল্লা উপজেলা পরিষদ	জনাব এমএম মহিউদ্দিন কবীর মাহিন উপজেলা নির্বাহী অফিসার, শাল্লা	০১৮১৬৬৮২২৩৬	
	ছাতক উপজেলা পরিষদ	আইনুর আক্তার পান্না উপজেলা নির্বাহী অফিসার, ছাতক	০১৭১৮২৭২১৭৭	
	দোয়ারাবাজার উপজেলা পরিষদ	জনাব কামরুজ্জামান উপজেলা নির্বাহী অফিসার, দোয়ারাবাজার	০১৭১১৯৭৫৮৪৭	
	জগন্নাথপুর উপজেলা পরিষদ	জনাব মোহাম্মদ হুমায়ুন কবির উপজেলা নির্বাহী অফিসার, জগন্নাথপুর	০১৭১৪৪৬৩৩৪০	
	তাহিরপুর উপজেলা পরিষদ	জনাব মোহাম্মদ সুলায়মান উপজেলা নির্বাহী অফিসার, তাহিরপুর	০১৭১২১২৯৪১৮	
	ধর্মপাশা উপজেলা পরিষদ	শ্রীমতী রায় উপজেলা নির্বাহী অফিসার, ধর্মপাশা	০১৮৫৯৭৫৪৫৬৪	
	বেহেলী ইউনিয়ন পরিষদ, জামালগঞ্জ	মোঃ সিরাজুল হক তালুকদার চেয়ারম্যান, ১ নং বেহেলী ইউনিয়ন পরিষদ	০১৭১১০১২৬৩২	
	সাচনা বাজার ইউনিয়ন পরিষদ, জামালগঞ্জ	মোঃ রেজাউল করিম শামীম চেয়ারম্যান, সাচনা বাজার ইউনিয়ন পরিষদ	০১৭১৭৩১০০৩৭	
	পলাশ ইউনিয়ন পরিষদ, বিশ্বস্তরপুর	মোঃ সোলেমান মিয়া চেয়ারম্যান, পলাশ ইউনিয়ন পরিষদ	০১৭১৬৪৬৬৯৬০	
	ধনপুর ইউনিয়ন পরিষদ, বিশ্বস্তরপুর	মোঃ ওয়ালি উল্লাহ সচিব, ধনপুর ইউনিয়ন পরিষদ	০১৭১৭৮৯৬৭৫৪	
	সলুকাবাদ ইউনিয়ন পরিষদ, বিশ্বস্তরপুর	তানজিবা মাহজাবিন চেয়ারম্যান, সলুকাবাদ ইউনিয়ন পরিষদ	০১৯৩২০০৯২৪৪	
	বাদাঘাট দক্ষিণ ইউনিয়ন পরিষদ, বিশ্বস্তরপুর	এ্যাড. মোঃ ছবাব মিয়া চেয়ারম্যান, বাদাঘাট দক্ষিণ ইউনিয়ন পরিষদ	০১৭১২৫৬৮২৩৪	

ফতেহপুর ইউনিয়ন পরিষদ, বিশ্বম্ভরপুর	মোঃ শাহ সামসুজ্জামান চেয়ারম্যান, ফতেহপুর ইউনিয়ন পরিষদ	০১৭১৬২০৪৬৬৩	
লক্ষণশ্রী ইউনিয়ন পরিষদ, সুনামগঞ্জ সদর	আলহাজ্ব আঃ ওয়াদুদ চেয়ারম্যান, লক্ষণশ্রী ইউনিয়ন পরিষদ	০১৭১৮৯৭৭১৬৩	
কোরবাননগর ইউনিয়ন পরিষদ, সুনামগঞ্জ সদর	চেয়ারম্যান, কোরবান নগর ইউনিয়ন পরিষদ		
জয়কলস ইউনিয়ন পরিষদ, দক্ষিণ সুনামগঞ্জ	মোঃ মাসুদ মিয়া চেয়ারম্যান, কোরবাননগর ইউনিয়ন পরিষদ	০১৭৪০৯২৬৬৪২	
পূর্ব বীরগাঁও ইউনিয়ন পরিষদ, দক্ষিণ সুনামগঞ্জ	মোঃ শহীদুর রহমান শহীদ চেয়ারম্যান, পূর্ব বীরগাঁও ইউনিয়ন পরিষদ	০১৭১১৯৭৫৪৬৬	
শিমুলবাক ইউনিয়ন পরিষদ, দক্ষিণ সুনামগঞ্জ	হাজী আবদুল্লাহ চেয়ারম্যান, শিমুলবাক ইউনিয়ন পরিষদ	০১৭১২২৯৯১৪৮	
পূর্ব পাগলা ইউনিয়ন পরিষদ, দক্ষিণ সুনামগঞ্জ	মোঃ রকিব চান চেয়ারম্যান, পূর্ব পাগলা ইউনিয়ন পরিষদ	০১৭১২৭৫২২৯৮	
দিরাই সদর ইউনিয়ন পরিষদ, দিরাই	দিরাই সদর ইউনিয়ন পরিষদ		
চর্নারচর ইউনিয়ন পরিষদ, দিরাই	চর্নারচর ইউনিয়ন পরিষদ		
ইসলামপুর ইউনিয়ন পরিষদ, ছাতক	চেয়ারম্যান, ইসলামপুর ইউনিয়ন পরিষদ		
নোয়ারাই ইউনিয়ন পরিষদ, ছাতক	চেয়ারম্যান, নোয়ারাই ইউনিয়ন পরিষদ		
কালারুকা ইউনিয়ন পরিষদ, ছাতক	চেয়ারম্যান, কালারুকা ইউনিয়ন পরিষদ		
উঃ খুরমা ইউনিয়ন পরিষদ, ছাতক	চেয়ারম্যান, উঃ খুরমা ইউনিয়ন পরিষদ		
দোলারবাজার ইউনিয়ন পরিষদ, ছাতক	চেয়ারম্যান, দোলারবাজার ইউনিয়ন পরিষদ		
চরমহল্লা ইউনিয়ন পরিষদ, ছাতক	চেয়ারম্যান, চরমহল্লা ইউনিয়ন পরিষদ		
বাদগাঁও ইউনিয়ন পরিষদ, ছাতক	চেয়ারম্যান, বাদগাঁও ইউনিয়ন পরিষদ		
বংলাবাজার ইউনিয়ন পরিষদ, দেয়ারাবাজার	মোঃ আঃ সোবাহান চেয়ারম্যান, বংলাবাজার ইউনিয়ন পরিষদ		
দোহালিয়া ইউনিয়ন পরিষদ, দেয়ারাবাজার	মোঃ আঃ জলিল চেয়ারম্যান, দোহালিয়া ইউনিয়ন পরিষদ		
মান্নারগাঁও ইউনিয়ন পরিষদ, দেয়ারাবাজার	মোঃ আলী খান		

		চেয়ারম্যান, মান্নারগাঁও ইউনিয়ন পরিষদ		
	আশারকান্দি ইউনিয়ন পরিষদ, জগন্নাথপুর	আইয়ুব খান চেয়ারম্যান, আশারকান্দি ইউনিয়ন পরিষদ,	০১৭৩২৫৮৯২২১	
	কলকলিয়া ইউনিয়ন পরিষদ, জগন্নাথপুর	সাজ্জাদুর রহমান চেয়ারম্যান, কলকলিয়া ইউনিয়ন পরিষদ,	০১৭১২২৮০৮৭৯	
	সৈয়দপুর শাখারপাড়া ইউনিয়ন পরিষদ, জগন্নাথপুর	মোঃ আবুল হাসান চেয়ারম্যান, সৈয়দপুর শাখারপাড়া ইউনিয়ন পরিষদ,	০১৭২০৬৭৬১২২	
	চিলাউড়া হলদিপুর ইউনিয়ন পরিষদ, জগন্নাথপুর	আরশ মিয়া চেয়ারম্যান, চিলাউড়া হলদিপুর ইউনিয়ন পরিষদ,	০১৭৪৫৭১৩৬৭৫	
	বাদাঘাট ইউনিয়ন পরিষদ, তাহিরপুর	মোঃ নিজাম উদ্দীন চেয়ারম্যান, বাদাঘাট ইউনিয়ন পরিষদ	০১৭১৬৪৬৬৬৫২	
	উঃ বড়দল ইউনিয়ন পরিষদ, তাহিরপুর	সবুজ আলম চেয়ারম্যান, উঃ বড়দল ইউনিয়ন পরিষদ	০১৭১৮৮১৯৭৬২	
	দঃ বড়দল ইউনিয়ন পরিষদ, তাহিরপুর	জামাল উদ্দীন চেয়ারম্যান, দঃ বড়দল ইউনিয়ন পরিষদ	০১৭২৮৮১৯৭৬২	
	উঃ শ্রীপুর ইউনিয়ন পরিষদ, তাহিরপুর	মোঃ আবুল হোসেন খান চেয়ারম্যান, উঃ শ্রীপুর ইউনিয়ন পরিষদ	০১৭২৮৬৪৯৫২৫	
	দঃ শ্রীপুর ইউনিয়ন পরিষদ, তাহিরপুর	বিশ্বজিত সরকার চেয়ারম্যান, দঃ শ্রীপুর ইউনিয়ন পরিষদ	০১৭১৬৩২৭০২২	
	উঃ সুখাইর রাজাপুর ইউনিয়ন পরিষদ, ধর্মপাশা	মোঃ ফজলুর রহমান চেয়ারম্যান, উঃ সুখাইর রাজাপুর ইউনিয়ন পরিষদ,	০১৭৪০৮৯৮১২৯	
	ধর্মপাশা সদর ইউনিয়ন পরিষদ, ধর্মপাশা	মোঃ ফখরুল ইসলাম চৌধুরী চেয়ারম্যান, ধর্মপাশা সদর ইউনিয়ন পরিষদ,	০১৭১২২৮১৪২১	
	পাইকুরাটি ইউনিয়ন পরিষদ, ধর্মপাশা	ফেরদৌসুর রহমান চেয়ারম্যান, পাইকুরাটি ইউনিয়ন পরিষদ,	০১৭১১৯৬৭৬০৯	
	সেলবরষ ইউনিয়ন পরিষদ, ধর্মপাশা	আলী আমজাদ হোসেন চেয়ারম্যান, সেলবরষ ইউনিয়ন পরিষদ,	০১৭১০৬৫১৫১৩	
	উঃ বংশীকুন্ডা ইউনিয়ন পরিষদ, ধর্মপাশা	মোঃ জামাল হোসেন চেয়ারম্যান, উঃ বংশীকুন্ডা ইউনিয়ন পরিষদ,	০১৭৪০৫১১০১৮	
উট্টু রাস্তা	১৪১২ কিলোমিটার উট্টু রাস্তা	জনাব মোঃ আনোয়ারুল আমিন নির্বাহী প্রকৌশলী, সড়ক ও জনপথ বিভাগ, সুনামগঞ্জ	০১৭১৫-০০২৭৩১	
		জনাব ইঞ্জিনিয়ার ইকবাল আহমেদ নির্বাহী প্রকৌশলী, স্থানীয় সরকার প্রকৌশল অধিদপ্তর,	০১৭৭২-২৮১৯৮১	

		সুনামগঞ্জ		
--	--	-----------	--	--

এই সব আশ্রয়কেন্দ্রগুলো ইউনিয়ন পরিষদের মাধ্যমে পরিচালিত হয় এবং স্কুল কাম সেন্টারগুলো স্কুল ম্যানেজিং কমিটি দ্বারা পরিচালিত হয়। আশ্রয়কেন্দ্রে ও স্কুল কাম সেন্টার গুলোতে স্বেচ্ছাসেবকদের উপকরণ ও যন্ত্রপাতি নাই। আশ্রয়কেন্দ্রগুলি ব্যবহার উপযোগী করার জন্য সংস্কার/ মেরামতের প্রয়োজন। বেশীর ভাগ আশ্রয়কেন্দ্রের সাথে বসতির সংযোগ রাস্তা ব্যবহার অনুপযোগী। বিধায় রাস্তাগুলো পুনঃসংস্কার ও উঁচু করার প্রয়োজন। এছাড়া বেশীর ভাগ আশ্রয়কেন্দ্র গুলোতে আলোর ও খাবার পানের কোন ব্যবস্থা নাই।

### আশ্রয়কেন্দ্র ব্যবস্থাপনা কমিটি গঠন

আশ্রয়কেন্দ্র ব্যবস্থাপনা দুর্যোগ ব্যবস্থাপনার ক্ষেত্রে অত্যন্ত গুরুত্বপূর্ণ অংশ। সঠিক ও সময়োপযোগী রক্ষণাবেক্ষণের অভাবে অনেক আশ্রয়কেন্দ্র ব্যবহার অনুপযোগী হয়ে পড়েছে। তাই আশ্রয়কেন্দ্র ব্যবস্থাপনা দুর্যোগ ব্যবস্থাপনা পরিকল্পনার সাথে অন্তর্ভুক্ত করা হয়েছে।

#### আশ্রয়কেন্দ্র ব্যবস্থাপনা কেন :

- দুর্যোগের সময় জীবন ও সম্পদ বাঁচানো
- দুর্যোগের সময় গবাদিপশুর জীবন বাঁচানো
- আশ্রয়কেন্দ্রের ব্যবহার ও রক্ষণাবেক্ষণ নিশ্চিত করা

#### আশ্রয়কেন্দ্র ব্যবস্থাপনা কমিটি :

- আশ্রয়কেন্দ্র ব্যবস্থাপনা কমিটির সদস্য ৭-৯ জন।
- ইউপি চেয়ারম্যান/মেম্বর, গন্যমান্য ব্যক্তি, সমাজসেবক, শিক্ষক, এনজিও স্টাফ, জমিদাতা, স্বেচ্ছাসেবী প্রভৃতি সমন্বয়ে ৭-৯ সদস্য বিশিষ্ট কমিটি গঠন করা।
- এলাকাবাসির সম্মতিক্রমে এই কমিটি ব্যবস্থাপনা কমিটি হিসাবে দায়িত্ব পালন করতে পারে।
- কমিটির কমপক্ষে অর্ধেক সদস্য নারী হতে হবে।
- কমিটির দায়-দায়িত্ব সম্পর্কে ধারণা দেয়া (আশ্রয়কেন্দ্র বিষয়ে)
- এলাকাবাসির সহায়তায় কমিটি আশ্রয়কেন্দ্র রক্ষণাবেক্ষণ ও সার্বিক ব্যবস্থাপনার দায়িত্ব পালন করবেন।
- কমিটি নির্দিষ্ট সময় অন্তর অন্তর সভা করবে, সবার সিদ্ধান্ত খাতায় লিপিবদ্ধ করতে হবে এবং সিদ্ধান্ত বাস্তবায়নের জন্য দায়িত্ব বন্টন এবং সময়সীমা বেধে দিতে হবে।
- আশ্রয়কেন্দ্র ব্যবস্থাপনা কমিটির তালিকা দুর্যোগ ব্যবস্থাপনা পরিকল্পনার সাথে সংযুক্তি হিসাবে থাকবে।

#### কোন স্থানকে আশ্রয়কেন্দ্র হিসাবে ব্যবহার করবেন :

- নির্ধারিত আশ্রয়কেন্দ্র
- স্থানীয় স্কুল, কলেজ
- সরকারী ও বেসরকারী প্রতিষ্ঠান
- উঁচু রাস্তা, বাঁধ

#### আশ্রয় কেন্দ্রে কি কি লক্ষ্য রাখতে হবে :

- আশ্রয়কেন্দ্রে তাবু/পলিথিন/ওআরএস/ফিটকিরি/কিছু জরুরী ঐষধ (প্যারাসিটামল, ফ্লাজিল ইত্যাদি)/পানি শোধন বড়ি/ব্লিচিং পাউডার এর ব্যবস্থা রাখতে হবে।
- খাবার পানি ফুটানোর ব্যবস্থা রাখা
- পয়ঃনিষ্কাশন ব্যবস্থা (নারী-পুরুষের জন্য পৃথক পৃথক)
- নারী-পুরুষের জন্য পৃথক পৃথক গোসলের ব্যবস্থা রাখা
- পরিষ্কার পরিচ্ছন্ন রাখা এবং আবর্জনা সরানোর ব্যবস্থা করা
- নিরাপত্তার ব্যবস্থা করা
- আলোর ব্যবস্থা করা
- আশ্রয়কেন্দ্রটি স্বাস্থ্যসম্মত হতে হবে

- আশ্রিত মানুষের রেজিস্ট্রেশন, গচ্ছিত মালামালের তালিকা তৈরী ও ষ্টোরিং করা এবং চলে যাবার সময় তা ঠিকমত ফেরত দেয়া
- আশ্রয়কেন্দ্রে ব্যবস্থাপনার জন্য নির্দিষ্ট কর্মী ও স্বেচ্ছাসেবকের দায়িত্ব প্রদান করা।
- আশ্রিত মানুষের খাদ্য ও চিকিৎসার ব্যবস্থা করা।
- গর্ভবতী, নারী, বৃদ্ধ-বৃদ্ধা, প্রতিবন্ধী ও শিশুদের প্রতি বিশেষ নজর দেওয়া

#### আশ্রয়কেন্দ্র ব্যবহার :

- আশ্রয়কেন্দ্র মূলত: দুর্ঘটনার সময় জনসাধারণের নিরাপদ আশ্রয়ের জন্য ব্যবহৃত হয়
- দুর্ঘটনার সময় ব্যতীত অন্য সময় সমাজ উন্নয়নমূলক কার্যক্রমে আশ্রয়কেন্দ্র ব্যবহার করা যেতে পারে।
- প্রাথমিক চিকিৎসার কেন্দ্র হিসাবে ব্যবহার করা যেতে পারে।
- বয়স্ক শিক্ষাকেন্দ্র ও স্কুল হিসাবে ব্যবহার করা যেতে পারে।
- ওয়ারলেস স্টেশনের জন্য ব্যবহার করা যেতে পারে।

#### আশ্রয়কেন্দ্র রক্ষণাবেক্ষণ :

- প্রতিটি আশ্রয়কেন্দ্র সুষ্ঠুভাবে রক্ষণাবেক্ষণ করতে হবে। বিশেষ করে পরিস্কার পরিচ্ছন্ন রাখতে হবে।
- আশ্রয়কেন্দ্রের দরজা-জানালা বিনষ্টের হাত থেকে রক্ষাকল্পে স্থানীয়ভাবে উদ্যোগ নিতে হবে।
- আশ্রয়কেন্দ্রের জমিতে পরিকল্পিতভাবে বৃক্ষ রোপন করতে হবে।
- আশ্রয়কেন্দ্র ব্যবহারের সময় ব্যতীত অন্য সময় তালাবদ্ধ রাখতে হবে।
- গাইডলাইন অনুসরণ করে আশ্রয়কেন্দ্র ব্যবস্থাপনা কমিটি গঠন করতে হবে।
- আশ্রয়কেন্দ্র ব্যবস্থাপনা কমিটির তালিকা দুর্ঘটনা ব্যবস্থাপনা পরিকল্পনার সাথে সংযুক্তি হিসাবে থাকবে।

#### ৪.৫ জেলার সম্পদের তালিকা (যা দুর্ঘটনাকালে ব্যবহৃত হতে পারে)

অবকাঠামো/ সম্পদ	সংখ্যা	দায়িত্বপ্রাপ্ত ব্যক্তি	মোবাইল নম্বর
স্কুল কাম শেল্টার	৩৪৯	জনাব গোলজার আহমদ খান জেলা শিক্ষা অফিসার, সুনামগঞ্জ	০১৭২০৪৪৫০৬৭
		জনাব মো নুরুল ইসলাম জেলা প্রাথমিক শিক্ষা অফিসার, সুনামগঞ্জ	০১৭৪২৪৮০২০১
গোডাউন	১১	জনাব রমেন্দ্র নাথ ধর জেলা খাদ্য নিয়ন্ত্রক, সুনামগঞ্জ	০১৭১১১৩৭৭০৭
নৌকা	১২	উপজেলা নির্বাহী অফিসার সকল	
মাটির কিল্লা	০১	মোঃ সিরাজুল হক তালুকদার চেয়ারম্যান, ১ নং বেহেলী ইউপি	০১৭১১০১২৬৩২
গাড়ী	২২	দেবজিৎ সিনহা অতিরিক্ত জেলা প্রশাসক (সার্বিক), সুনামগঞ্জ এবং উপজেলা নির্বাহী অফিসার সকল	০১৭১২৯৯২০৮৬
স্পীড বোট	১৫	দেবজিৎ সিনহা অতিরিক্ত জেলা প্রশাসক (সার্বিক), সুনামগঞ্জ এবং উপজেলা নির্বাহী অফিসার সকল	০১৭১২৯৯২০৮৬

#### ৪.৬ অর্থায়ন:

উপজেলা পরিষদের আয় আসে উপজেলা পরিষদের বাসাবাড়ির ভাড়া, স্থানীয় কর আদায় এবং হাট/বাজার ইজারার মাধ্যমে। তবে সরকার বর্তমানে ভূমি রেজিস্ট্রেশন থেকে ২% অর্থ উপজেলা পরিষদে হস্তান্তর করে থাকেন। পূর্বে পুরোপুরি ছিল এখন আবার সেই অর্থ দিয়ে উপজেলার কর্মকর্তা-কর্মচারীদের বেতন/ভাতাদি পরিশোধান্তে বাকি টাকা সময় সময় প্রদান করা হয়ে থাকে। এছাড়া, ভূমি উন্নয়ন থেকে ২% অর্থ উপজেলা পরিষদে হস্তান্তর করে থাকেন। ইদানিং সরকার বাৎসরিকভাবে বার্ষিক উন্নয়ন কর্মসূচির খোক বরাদ্দ প্রদান করে থাকেন।



## (ক) রাজস্ব খাত

খাতের ধরণ	বাৎসরিক আয়											১১ টি উপজেলায় মোট
	সুনামগঞ্জ সদর	দক্ষিণ সুনামগঞ্জ	দোয়ারা বাজার	ছাতক	জগন্নাথপুর	দিরাই	শাল্লা	তাহিরপুর	ধর্মপাশা	জামালগঞ্জ	বিশ্বম্ভরপুর	
উপজেলা পরিষদের বাসাবাড়ির ভাড়া প্রাপ্তি	৮৫০,০০০	-	৭১১,০০০	২,২৮৪,৫০০	১,৩০০,০০০	৮৫০,০০০	১,০০০,০০০	২,৫০০,০০০	৮৫০,০০০	১০৭,০০০	৯১০,০০০	১১,৩৬২,৫০০
কর, রেইট, টোল, ফিস বা অন্যান্য দাবি বাবদ প্রাপ্ত অর্থ	-	-	-	-	-	-	৫,০০০	-	১,২০৮,০০০	-	-	১,২১৩,০০০
হাটবাজার ইজারালব্ধ আয় (অবশিষ্ট ৪১%)	১,১০০,০০০	১৫৭,৯৫৮	২,৫৩০,৮০০	৪,৮১০,৫৩০	১,৭৫৮,৩৩০	৭৫০,০০০	১১২,৫০১	২,০০০,০০০	২,৬৬২,৮৮৮	১,৫০০,০০০	২০,৫০০	১৭৪০৩৫০৭
খেয়াঘাট/নৌকাঘাট	১,৪০০,০০০	১৬৬,৪০৪	৩১০,০০০	৪,৮১০,৫৩০	-	-	১৬৫,০০০	-	-	-	৬৫০,০০০	৭,৫০১,৯৩৪
ভূমি হস্তান্তর করের (২%)	৯,৫০০,০০০	-	৯৭৫,২১১	-	-	-	৮৫০,০০০	৩,০০০,০০০	২০০,০০০	১,৮১০,০০০	৬৯৫,০০০	১৭,০৩০,২১১
ভূমি উন্নয়ন করের (২%)	১০৯,০০০	-	৩১৪,০০০	১৫২,০০০	১৫৬,৫২৬	১০০,০০০	২,১০০,০০০	-	১০০,০০০	৩০,০০০	৩৫,০০০	৩,০৯৬,৫২৬
পরিষদের ন্যাস্ত বা তৎকর্তৃক পরিচালিত সম্পত্তির আয় বা মুনাফা	-	-	-	-	-	-	১০০,০০০	-	১০০,০০০	-	-	২০০,০০০
প্রতিষ্ঠান বা ব্যক্তি কর্তৃক প্রদত্ত অনুদান	-	-	-	-	-	৫,২৬৬,০০০	-	-	১০০,০০০	-	-	৫,৩৬৬,০০০
পরিষদের অর্থ বিনিয়োগ হতে প্রাপ্ত মুনাফা	-	-	-	-	-	-	-	-	-	-	-	-
পরিষদের কর্তৃক প্রাপ্ত অন্য কোন অর্থ	-	-	-	-	-	-	-	-	-	-	৫,০০০	৫,০০০
সরকারের নির্দেশে পরিষদে ন্যাস্ত অন্যান্য আয়ের উৎস হতে প্রাপ্ত	-	-	-	-	৬,৪০০,০০০	৩৮২,০০০	-	-	-	-	-	৬,৭৮২,০০০
রাস্তা আলোকিতকরণের উপর ধার্যকৃত কর	-	-	-	-	-	-	-	-	-	-	-	-
বেসরকারিভাবে আয়োজিত মেলা, প্রদর্শনী ও	-	-	-	-	-	২০,০০০	৫,০০০	-	৫০,০০০	২০,০০০	২০,০০০	১১৫,০০০

খাতের ধরণ	বাৎসরিক আয়											১১ টি উপজেলায় মোট
	সুনামগঞ্জ সদর	দক্ষিণ সুনামগঞ্জ	দোয়ারা বাজার	ছাতক	জগন্নাথপুর	দিরাই	শাল্লা	তাহিরপুর	ধর্মপাশা	জামালগঞ্জ	বিশ্বম্ভরপুর	
বিনোদনমূলক অনুষ্ঠানের - উপর ধার্যকৃত ফি												
ইউনিয়ন পরিষদের নির্ধারিত খাত এবং সংশ্লিষ্ট উপজেলার আওতা বহির্ভূত খাত ব্যতীত বিভিন্ন ব্যবসা, বৃত্তি ও পেশার উপর পরিষদকর্তৃক প্রদত্ত লাইসেন্স ও পারমিটের উপর ধার্যকৃত ফি	-	-	-	-	২,৯০০,০০০	১৫,০০০	-	-	-	-	-	২,৯১৫,০০০
পরিষদকর্তৃক প্রদত্ত সেবার উপর ধার্যকৃত ফিস ইত্যাদি	-	-	-	-	-	-	-	-	-	-	-	-
অন্যান্য	১১৭,০০০	-	৪,৮৫০,০০০	-	১০০,০০০	-	২০০,০০০	৫,০০০,০০০	-	-	-	১০,২৬৭,০০০

উন্নয়ন খাতঃ

খাতের ধরণ	বাৎসরিক আয়											১১ টি উপজেলায় মোট
	সুনামগঞ্জ সদর	দক্ষিণ সুনামগঞ্জ	দোয়ারা বাজার	ছাতক	জগন্নাথপুর	দিরাই	শাল্লা	তাহিরপুর	ধর্মপাশা	জামালগঞ্জ	বিশ্বম্ভরপুর	
বার্ষিক উন্নয়ন কর্মসূচির থোক বরাদ্দ	১০,৯৫২,০০০	-	৬১৯২০০০	৭৫০০০০০	-	-	৫৭০৬৮০০	৭০৪৮০০০	১১০০০০০০	৭৫২৬০০০	৬৩৪৪৮০০	৬২,২৬৯,৬০০
রাজস্ব উদ্বৃত্ত	৬,০০০,০০০	৩৪৮১২৭	৪০০০০০০	১৮৮৪৮০৫	২৬১৬৯২২	৩৯১৫	-	-	-	১০৭৯০০০	১৪৯৭০০	১৬,০৮২,৪৬৯
স্থানীয় অনুদান	-	-	-	-	-	-	-	৭০৪৮০০০	১৫০০০০০	-	-	৮,৫৪৮,০০০
এডিপিভুক্ত বা জাতীয় প্রকল্পের অংশ ব্যতীত অন্য কোন উৎস হতে উন্নয়ন প্রকল্পের জন্য প্রাপ্ত অর্থ	-	৬৩৫০০৬৮	-	৫৮৪৫০০০	-	৮২৮৭২০০	-	-	-	-	-	২,০৪৮২,২৬৮
কোন সংস্থা বা কর্তৃপক্ষের বা স্থানীয় সরকার প্রতিষ্ঠানের সাথে সম্পাদিত চুক্তি বলে প্রকল্প বাস্তবায়নের জন্য প্রাপ্ত অর্থ (শরীক)	-	৫০০,০০০ (শরীক)	৫০০,০০০ (শরীক)	-	৬৪০০০০০ (ইউজেডজিপি) ২৯০০০০০ (শরীক)	৫০০,০০০ (শরীক)	-	-	৫০০,০০০ (শরীক)	৫০০,০০০ (শরীক)	৫০০,০০০ (শরীক)	১২,৩০০,০০০

## সংস্থাপনঃ

### উপজেলা পরিষদ চেয়ারম্যান ও অন্যান্যদের সম্মানী ভাতা (মাসিক)

উপজেলা চেয়ারম্যান (১ জন): ২০,৫০০ টাকা

উপজেলা ভাইস চেয়ারম্যান (২ জন) জন প্রতি: ১৪,৫০০ টাকা

কর্মকর্তা কর্মচারীদের বেতন ভাতাদি

সাঁটমুদ্রাক্ষরিক কাম কম্পিউটার অপারেটর (১ জন): ৫২০০-১১২৩৫ টাকা

গাড়িচালক (১ জন): ৪৭০০-৯৭৪৫ টাকা

এমএলএসএস (২ জন) জন প্রতি: ১৮০ টাকা প্রতিদিন

ঝাড়ুদার/মালি (১ জন) জন প্রতি: ১৮০ টাকা প্রতিদিন

বিভিন্ন দাতা সংস্থা, বেসরকারি উন্নয়ন সংস্থা, স্থানীয় সরকার শক্তিশালীকরণের নিমিত্তে উপজেলা পরিষদে সরাসরি অর্থায়ন করছে। অধিকতর সহায়তা পাওয়া নির্ভর করছে উপজেলা পরিষদের সক্ষমতা, স্বচ্ছতা সর্বোপরি সুশাসনের উপর। উপজেলা পরিষদ তার প্রধান দুর্যোগগুলো বিবেচনা করে যা তার উপজেলার সার্বিক উন্নয়নের জন্য প্রধান বাধা সেগুলোকে অগ্রাধিকার দিয়ে অর্থায়ন করবে। প্রতিটি উন্নয়ন প্রকল্পের সাথে দুর্যোগ ঝুঁকি হ্রাসকে বিবেচনা করে প্রকল্প তৈরি, অর্থায়ন ও বাস্তবায়ন করবে।

### ৪.৭ কর্ম পরিকল্পনা হালনাগাদ করণ ও পরীক্ষা করণ

১. পরিকল্পনা ফলোআপ কমিটি
২. পরিকল্পনা বাস্তবায়ন ও রক্ষনাবেক্ষন কমিটি

#### পরিকল্পনা ফলোআপ কমিটি

ক্রমিক নং	নাম	পদবী	মোবাইল
০১	দেবজিৎ সিনহা	অতিরিক্ত জেলা প্রশাসক (সার্বিক), সুনামগঞ্জ	০১৭১২৯৯২০৮৬
০২	মোঃ রাজিব আহমেদ	জেলা ত্রাণ ও পুনর্বাসন কর্মকর্তা, সুনামগঞ্জ	০১৭১৬৪৮৮০৫৮
০৩	মোঃ ফজলুল হক	প্রজেক্ট ম্যানেজার, ভার্ড	০১৭১৬২৩০৮২৩
০৪	মোঃ আবুল হাসেম	উপ-পরিচালক, কৃষি সম্প্রসারণ অধিদপ্তর, সুনামগঞ্জ	০১৮২৫৯২৬৪৪৩
০৫	ইঞ্জিনিয়ার সাইদ আহাম্মদ	নির্বাহী প্রকৌশলী, বাংলাদেশ পানি উন্নয়ন বোর্ড	০১৭১৩০৬৫৭৩৬

#### পরিকল্পনা বাস্তবায়ন ও রক্ষনাবেক্ষন কমিটি

ক্রমিক নং	নাম	পদবী	মোবাইল
০১	দেবজিৎ সিনহা	অতিরিক্ত জেলা প্রশাসক (সার্বিক), সুনামগঞ্জ	০১৭১২৯৯২০৮৬
০২	মোঃ রাজিব আহমেদ	জেলা ত্রাণ ও পুনর্বাসন কর্মকর্তা, সুনামগঞ্জ	০১৭১৬৪৮৮০৫৮
০৩	বেগম শীলা রানী রায়	মহিলা প্রতিনিধি, সুনামগঞ্জ	
০৪	মোঃ ফজলুল হক	প্রজেক্ট ম্যানেজার, ভার্ড	০১৭১৬২৩০৮২৩
০৫	মোঃ আবুল হাসেম	উপ-পরিচালক, কৃষি সম্প্রসারণ অধিদপ্তর, সুনামগঞ্জ	০১৮২৫৯২৬৪৪৩
০৬	ইঞ্জিনিয়ার সাইদ আহাম্মদ	নির্বাহী প্রকৌশলী, বাংলাদেশ পানি উন্নয়ন বোর্ড	০১৭১৩০৬৫৭৩৬
০৭	আশুতোষ কর্মকার	নির্বাহী প্রকৌশলী, জনস্বাস্থ্য প্রকৌশল অধিদপ্তর, সুনামগঞ্জ	০১৭১১০২৫২৯০

## কমিটির কাজ

- প্রতিবছর এপ্রিল/মে মাসে বর্তমান কর্মপরিকল্পনা আগাগোড়া পরীক্ষা, প্রয়োজনীয় সংশোধন ও সংযোজনের মাধ্যমে হালনাগাদ করতে হবে। কমিটির সদস্য সচিব এই ব্যাপারে ব্যক্তিগত উদ্যোগ নিবেন। প্রত্যেক দুর্যোগের অব্যবহিত পরে ব্যবস্থাপনা ট্রুটিসমূহ পর্যালোচনা করে পরিকল্পনার প্রয়োজনীয় সংশোধনী আনতে হবে।
- প্রতিবছর এপ্রিল/মে মাসে একবার জাতীয় দুর্যোগ দিবসে একবার ব্যবস্থাপনা ব্যুরোর নির্দেশনা মত দুর্যোগ ব্যবস্থাপনার মহড়া অনুষ্ঠান করিতে হইবে।
- দুর্যোগ ব্যবস্থাপনা পরিকল্পনাটি জেলা দুর্যোগ ব্যবস্থাপনা কমিটির নিকট হতে অনুমোদন
- পরিকল্পনা বাস্তবায়ন তদারকি
- বিভিন্ন প্রতিষ্ঠানের সাথে যোগাযোগ

পঞ্চম অধ্যায়: উদ্ধার ও পুনর্বাসন পরিকল্পনা

৫.১ ক্ষয়ক্ষতি মূল্যায়ন

খাতসমূহ	বর্ণনা
কৃষি	<p>জেলায় মোট ৩৭,৪৮৭৭ হেক্টর কৃষি জমি রয়েছে। তন্মধ্যে আবাদি জমির পরিমাণ ২৭,৬৪৩৪ হেক্টর এবং অনাবাদি জমির পরিমাণ ২১,২৭২ হেক্টর। আবাদি জমির মধ্যে এক ফসলী জমির পরিমাণ ১৬৮৭০৩ হেক্টর এবং দু'ফসলী জমির পরিমাণ ৭২৪৫৯ হেক্টর এবং তিন ফসলী জমির পরিমাণ ১৪০০০ হেক্টর। এছাড়া, বসতি এলাকার মোট জমির পরিমাণ ৩৭৩৪৩ হেক্টর। এখানে মোট ২,৯৪,১০৯ জন কৃষিজীবী রয়েছে। জেলার প্রধান ফসলগুলো হলঃ ধান (বোরো, আউশ ও আমন), গোলআলু, গম, শাকসজি সরিষা, মরিচ, মিষ্টিআলু, বাদাম, ইত্যাদি। আগাম বন্যা, মৌসুমী বন্যা, কালবৈশাখী ঝড়, নদী ভাঙ্গন ইত্যাদি দুর্যোগে কৃষিখাতের ব্যাপক ক্ষতি হয়। ভবিষ্যতে অত্র জেলায় বিভিন্ন দুর্যোগে উপজেলাভিত্তিক কৃষিখাতের যেনরূপ ক্ষয়ক্ষতি হওয়ার সম্ভাবনা রয়েছে তা নিম্নরূপঃ</p> <ul style="list-style-type: none"> <li>■ জলবায়ু পরিবর্তনের ফলে ভবিষ্যতে সুনামগঞ্জ জেলার সুনামগঞ্জ সদর উপজেলায় আগাম বন্যায় ১১৩৭৯ হেক্টর জমির বোরো ফসল (সম্পূর্ণ), ২৪৮২ হেক্টর জমির বোরো ফসল (আংশিক), মৌসুমী বন্যায় প্রায় ৩৪৫ হেক্টর জমির আমন ফসল এবং কালবৈশাখী ঝড়ে প্রায় ২৮ হেক্টর জমির বোরো ফসল ক্ষতিগ্রস্ত হতে পারে। মোটকথা, জলবায়ু পরিবর্তনের ফলে ভবিষ্যতে অত্র ইউনিয়নে বোরো ও আমন ধানের উৎপাদন ব্যাপকভাবে হ্রাস পেতে পারে।</li> <li>■ জলবায়ু পরিবর্তনের ফলে ভবিষ্যতে সুনামগঞ্জ জেলার শাল্লা উপজেলায় আগাম বন্যায় ১৬৬২১ হেক্টর জমির বোরো ফসল (সম্পূর্ণ), ৫১১২ হেক্টর জমির বোরো ফসল (আংশিক) এবং কালবৈশাখী ঝড়ে প্রায় ১২০ হেক্টর জমির বোরো ফসল ক্ষতিগ্রস্ত হতে পারে। মোটকথা, জলবায়ু পরিবর্তনের ফলে ভবিষ্যতে অত্র ইউনিয়নে বোরো উৎপাদন ব্যাপকভাবে হ্রাস পেতে পারে।</li> <li>■ জলবায়ু পরিবর্তনের ফলে ভবিষ্যতে সুনামগঞ্জ জেলার দিরাই উপজেলায় আগাম বন্যায় ১১৫১৯ হেক্টর জমির বোরো ফসল (সম্পূর্ণ), ৬৯৭ হেক্টর জমির বোরো ফসল (আংশিক), মৌসুমী বন্যায় প্রায় ২০৯ হেক্টর জমির আমন ফসল এবং কালবৈশাখী ঝড়ে প্রায় ৪৯ হেক্টর জমির বোরো ফসল ক্ষতিগ্রস্ত হতে পারে। মোটকথা, জলবায়ু পরিবর্তনের ফলে ভবিষ্যতে অত্র ইউনিয়নে বোরো ও আমন ধানের উৎপাদন ব্যাপকভাবে হ্রাস পেতে পারে।</li> <li>■ জলবায়ু পরিবর্তনের ফলে ভবিষ্যতে সুনামগঞ্জ জেলার জামালগঞ্জ উপজেলায় আগাম বন্যায় ২৫৬৩৯ হেক্টর জমির বোরো ফসল (সম্পূর্ণ), ৩৬৮ হেক্টর জমির বোরো ফসল (আংশিক), মৌসুমী বন্যায় প্রায় ২৩৫ হেক্টর জমির আমন ফসল, কালবৈশাখী ঝড়ে প্রায় ২৮ হেক্টর জমির বোরো ফসল এবং নদীভাঙ্গনে প্রায় ৪৯ হেক্টর জমির বোরো ফসল ক্ষতিগ্রস্ত হতে পারে। মোটকথা, জলবায়ু পরিবর্তনের ফলে ভবিষ্যতে অত্র ইউনিয়নে বোরো ও আমন ধানের উৎপাদন ব্যাপকভাবে হ্রাস পেতে পারে।</li> <li>■ জলবায়ু পরিবর্তনের ফলে ভবিষ্যতে সুনামগঞ্জ জেলার দক্ষিণ সুনামগঞ্জ উপজেলায় আগাম বন্যায় ১৫১৩২ হেক্টর জমির বোরো ফসল (সম্পূর্ণ), ১৪৩৭ হেক্টর জমির বোরো ফসল (আংশিক), মৌসুমী বন্যায় প্রায় ২৭০ হেক্টর জমির আমন ফসল এবং কালবৈশাখী ঝড়ে প্রায় ২৬ হেক্টর জমির বোরো ফসল ক্ষতিগ্রস্ত হতে পারে। মোটকথা, জলবায়ু পরিবর্তনের ফলে ভবিষ্যতে অত্র ইউনিয়নে বোরো ও আমন ধানের উৎপাদন ব্যাপকভাবে হ্রাস পেতে পারে।</li> <li>■ জলবায়ু পরিবর্তনের ফলে ভবিষ্যতে সুনামগঞ্জ জেলার বিশ্বম্ভরপুর উপজেলায় আগাম বন্যায় ৩২৪৩ হেক্টর জমির বোরো ফসল (সম্পূর্ণ), ১৭৯২ হেক্টর জমির বোরো ফসল (আংশিক), মৌসুমী বন্যায় প্রায় ২০৬ হেক্টর জমির আমন ফসল, কালবৈশাখী ঝড়ে প্রায় ৪০ হেক্টর জমির বোরো ফসল এবং নদীভাঙ্গনে প্রায় ১৪০ হেক্টর জমির বোরো ফসল ক্ষতিগ্রস্ত হতে পারে। মোটকথা, জলবায়ু পরিবর্তনের ফলে ভবিষ্যতে অত্র ইউনিয়নে বোরো ও আমন ধানের উৎপাদন ব্যাপকভাবে হ্রাস পেতে পারে।</li> </ul>

খাতসমূহ	বর্ণনা
	<ul style="list-style-type: none"> <li>■ জলবায়ু পরিবর্তনের ফলে ভবিষ্যতে সুনামগঞ্জ জেলার দোয়ারাবাজার উপজেলায় আগাম বন্যায় ৭৯৪৬ হেক্টর জমির বোরো ফসল (সম্পূর্ণ), ৭৮৬ হেক্টর জমির বোরো ফসল (আংশিক), মৌসুমী বন্যায় প্রায় ২৫০ হেক্টর জমির আমন ফসল, কালবৈশাখী ঝড়ে প্রায় ৮৫ হেক্টর জমির বোরো ফসল এবং নদীভাঙ্গানে প্রায় ৪২ হেক্টর জমির বোরো ফসল ক্ষতিগ্রস্ত হতে পারে। মোটকথা, জলবায়ু পরিবর্তনের ফলে ভবিষ্যতে অত্র ইউনিয়নে বোরো ও আমন ধানের উৎপাদন ব্যাপকভাবে হ্রাস পেতে পারে।</li> <li>■ জলবায়ু পরিবর্তনের ফলে ভবিষ্যতে সুনামগঞ্জ জেলার ধর্মপাশা উপজেলায় আগাম বন্যায় ২৩৬৭০ হেক্টর জমির বোরো ফসল (সম্পূর্ণ), ৩৫২ হেক্টর জমির বোরো ফসল (আংশিক), মৌসুমী বন্যায় প্রায় ৩১০৭ হেক্টর জমির আমন ফসল এবং কালবৈশাখী ঝড়ে প্রায় ১১৪০ হেক্টর জমির বোরো ফসল ক্ষতিগ্রস্ত হতে পারে। মোটকথা, জলবায়ু পরিবর্তনের ফলে ভবিষ্যতে অত্র ইউনিয়নে বোরো ও আমন ধানের উৎপাদন ব্যাপকভাবে হ্রাস পেতে পারে।</li> <li>■ জলবায়ু পরিবর্তনের ফলে ভবিষ্যতে সুনামগঞ্জ জেলার ছাতক উপজেলায় আগাম বন্যায় ১০২১১ হেক্টর জমির বোরো ফসল (সম্পূর্ণ), ৬৬৭ হেক্টর জমির বোরো ফসল (আংশিক), মৌসুমী বন্যায় প্রায় ৪৮৯ হেক্টর জমির আমন ফসল এবং কালবৈশাখী ঝড়ে প্রায় ৪৯ হেক্টর জমির বোরো ফসল ক্ষতিগ্রস্ত হতে পারে। মোটকথা, জলবায়ু পরিবর্তনের ফলে ভবিষ্যতে অত্র ইউনিয়নে বোরো ও আমন ধানের উৎপাদন ব্যাপকভাবে হ্রাস পেতে পারে।</li> <li>■ জলবায়ু পরিবর্তনের ফলে ভবিষ্যতে সুনামগঞ্জ জেলার জগন্নাথপুর উপজেলায় আগাম বন্যায় ৮৮৯১ হেক্টর জমির বোরো ফসল (সম্পূর্ণ), ২১০ হেক্টর জমির বোরো ফসল (আংশিক), মৌসুমী বন্যায় প্রায় ২৯৬ হেক্টর জমির আমন ফসল এবং কালবৈশাখী ঝড়ে প্রায় ২৮ হেক্টর জমির বোরো ফসল ক্ষতিগ্রস্ত হতে পারে। মোটকথা, জলবায়ু পরিবর্তনের ফলে ভবিষ্যতে অত্র ইউনিয়নে বোরো ও আমন ধানের উৎপাদন ব্যাপকভাবে হ্রাস পেতে পারে।</li> <li>■ জলবায়ু পরিবর্তনের ফলে ভবিষ্যতে সুনামগঞ্জ জেলার তাহিরপুর উপজেলায় আগাম বন্যায় ১১৪৮৯ হেক্টর জমির বোরো ফসল (সম্পূর্ণ), ২৭০৩ হেক্টর জমির বোরো ফসল (আংশিক), মৌসুমী বন্যায় প্রায় ৬১৬ হেক্টর জমির আমন ফসল এবং কালবৈশাখী ঝড়ে প্রায় ৫৪ হেক্টর জমির বোরো ফসল ক্ষতিগ্রস্ত হতে পারে। মোটকথা, জলবায়ু পরিবর্তনের ফলে ভবিষ্যতে অত্র ইউনিয়নে বোরো ও আমন ধানের উৎপাদন ব্যাপকভাবে হ্রাস পেতে পারে।</li> </ul>
মৎস্য	<p>সুনামগঞ্জ জেলায় ২৫ টি নদী, ১৩৩ টি খাল, ৯৭৬ টি বিল, ১৭০২৬ টি পুকুর, ১১৭৬ টি জলাশয় রয়েছে এবং এখানে মোট ১১১০০০ জন মৎসজীবী রয়েছে।</p> <p>আগাম বন্যা, মৌসুমী বন্যা, নদী ভাঙ্গান ইত্যাদি দুর্যোগে মৎস্য সম্পদের ব্যাপক ক্ষতি হয়। শীতকালে খালবিল সেচে মাছ ধরা এবং বর্ষার শুরুতে কোনো জাল অথবা কারেন্ট জাল দিয়ে মাছের পোনা ধরার ফলে অত্র জেলায় মাছ উৎপাদন মারাত্মকভাবে ক্ষতিগ্রস্ত হচ্ছে। আবার জাল যার জলা তার এ শ্লোগান প্রচলিত থাকলেও এতে জেলেদের প্রবেশাধিকার সীমিত। ভবিষ্যতে অত্র জেলায় বিভিন্ন দুর্যোগে উপজেলাভিত্তিক মৎস্যখাতের যেরূপ ক্ষয়ক্ষতি হওয়ার সম্ভাবনা রয়েছে তা নিম্নরূপঃ</p> <ul style="list-style-type: none"> <li>■ জলবায়ু পরিবর্তনের ফলে ভবিষ্যতে সুনামগঞ্জ জেলার সুনামগঞ্জ সদর উপজেলায় আগাম বন্যায় ৫ টি এবং মৌসুমী বন্যায় ১৭ টি পুকুরের মাছ ক্ষতিগ্রস্ত হতে পারে। ফলে মাছের উৎপাদন ব্যাপকভাবে হ্রাস পেতে পারে।</li> <li>■ জলবায়ু পরিবর্তনের ফলে ভবিষ্যতে সুনামগঞ্জ জেলার শাল্লা উপজেলায় আগাম বন্যায় ৩ টি এবং মৌসুমী বন্যায় ৫ টি পুকুরের মাছ ক্ষতিগ্রস্ত হতে পারে। ফলে মাছের উৎপাদন ব্যাপকভাবে হ্রাস পেতে পারে।</li> <li>■ জলবায়ু পরিবর্তনের ফলে ভবিষ্যতে সুনামগঞ্জ জেলার দিরাই উপজেলায় আগাম বন্যায় ২ টি এবং মৌসুমী বন্যায় ১০ টি পুকুরের মাছ ক্ষতিগ্রস্ত হতে পারে। ফলে মাছের উৎপাদন ব্যাপকভাবে হ্রাস পেতে পারে।</li> </ul>



খাতসমূহ	বর্ণনা
	<ul style="list-style-type: none"> <li>■ জলবায়ু পরিবর্তনের ফলে ভবিষ্যতে সুনামগঞ্জ জেলার জামালগঞ্জ উপজেলায় আগাম বন্যায় ২০ টি এবং মৌসুমী বন্যায় ৫ টি পুকুরের মাছ ক্ষতিগ্রস্ত হতে পারে। ফলে মাছের উৎপাদন ব্যাপকভাবে হ্রাস পেতে পারে।</li> <li>■ জলবায়ু পরিবর্তনের ফলে ভবিষ্যতে সুনামগঞ্জ জেলার দক্ষিণ সুনামগঞ্জ উপজেলায় আগাম বন্যায় ২ টি এবং মৌসুমী বন্যায় ৫ টি পুকুরের মাছ ক্ষতিগ্রস্ত হতে পারে। ফলে মাছের উৎপাদন ব্যাপকভাবে হ্রাস পেতে পারে।</li> <li>■ জলবায়ু পরিবর্তনের ফলে ভবিষ্যতে সুনামগঞ্জ জেলার বিশ্বম্ভরপুর উপজেলায় আগাম বন্যায় ৩ টি এবং মৌসুমী বন্যায় ২ টি পুকুরের মাছ ক্ষতিগ্রস্ত হতে পারে। ফলে মাছের উৎপাদন ব্যাপকভাবে হ্রাস পেতে পারে।</li> <li>■ জলবায়ু পরিবর্তনের ফলে ভবিষ্যতে সুনামগঞ্জ জেলার দোয়ারাবাজার উপজেলায় আগাম বন্যায় ৫ টি এবং মৌসুমী বন্যায় ২ টি পুকুরের মাছ ক্ষতিগ্রস্ত হতে পারে। ফলে মাছের উৎপাদন ব্যাপকভাবে হ্রাস পেতে পারে।</li> <li>■ জলবায়ু পরিবর্তনের ফলে ভবিষ্যতে সুনামগঞ্জ জেলার ধর্মপাশা উপজেলায় আগাম বন্যায় ২৩ টি এবং মৌসুমী বন্যায় ৫ টি পুকুরের মাছ ক্ষতিগ্রস্ত হতে পারে। ফলে মাছের উৎপাদন ব্যাপকভাবে হ্রাস পেতে পারে।</li> <li>■ জলবায়ু পরিবর্তনের ফলে ভবিষ্যতে সুনামগঞ্জ জেলার ছাতক উপজেলায় আগাম বন্যায় ৪ টি এবং মৌসুমী বন্যায় ৮ টি পুকুরের মাছ ক্ষতিগ্রস্ত হতে পারে। ফলে মাছের উৎপাদন ব্যাপকভাবে হ্রাস পেতে পারে।</li> <li>■ জলবায়ু পরিবর্তনের ফলে ভবিষ্যতে সুনামগঞ্জ জেলার জগন্নাথপুর উপজেলায় আগাম বন্যায় ২ টি এবং মৌসুমী বন্যায় ৩ টি পুকুরের মাছ ক্ষতিগ্রস্ত হতে পারে। ফলে মাছের উৎপাদন ব্যাপকভাবে হ্রাস পেতে পারে।</li> <li>■ জলবায়ু পরিবর্তনের ফলে ভবিষ্যতে সুনামগঞ্জ জেলার তাহিরপুর উপজেলায় আগাম বন্যায় ৪ টি এবং মৌসুমী বন্যায় ২১ টি পুকুরের মাছ ক্ষতিগ্রস্ত হতে পারে। ফলে মাছের উৎপাদন ব্যাপকভাবে হ্রাস পেতে পারে।</li> </ul>
পশুসম্পদ	<p>সুনামগঞ্জ জেলার প্রধান পশুসম্পদ হল গরু, ছাগল, ভেড়া, হাঁস, মুরগী, পাখি, মহিষ ইত্যাদি। এ জেলায় ৬৮৪,১৭৮ টি গরু, ৩৫৪,১৫৬ টি ছাগল, ৮৭৪০৬ টি ভেড়া, ৫,৭২৪,৮০৭ টি হাঁস, ২,৫৬৬,৫২০ টি মুরগী, ৮৬৪ টি শূকর ও ১১৫৫০ টি মহিষ রয়েছে।</p> <p>আগাম বন্যায় গো-খাদ্যের সংকট দেখা দেয়। মৌসুমী বন্যায় গো-খাদ্যের সংকট দেখা দেয়, বিভিন্ন রোগবাহাই ও বাসস্থানের সংকট দেখা দেয়। এসময় পশুপাখির প্রাণহানীও ঘটে। এছাড়া, কালবৈশাখী ঝড় ও বজ্রপাতের ফলে পশুপাখির প্রাণহানী ঘটে।</p>
গাছপালা	<p>সুনামগঞ্জ জেলায় মোট ৩০ টি ২০০০ হেক্টর এলাকা জুড়ে বনাঞ্চল রয়েছে। এছাড়া, ১৫০ কিলোমিটার সরকারি রাস্তার পাশে স্ট্রিপ গার্ডেনিং অর্থাৎ বনাঞ্চল রয়েছে। এ বনাঞ্চলে মেহগনি, কড়ই, কদম, আকাশমণি, রেইরদ্রি, চাকারশি, হিজল, করচ, মোর্তা, বেত, জারুল ইত্যাদি গাছ রয়েছে। বেসরকারি সংস্থা জামালগঞ্জ উপজেলায় সিএনআরএস হিজল আর করচের ৭.৭৫ একর জমিতে ৮ টি বনাঞ্চল গড়ে তুলেছে। এছাড়া, অত্র জেলার জনগণ বাড়ির চারপাশে নিজ উদ্যোগে বনায়ন করে থাকে।</p> <p>জেলার বিভিন্ন দুর্যোগ, যেমন, মৌসুমী বন্যা, নদী ভাঙ্গন, বজ্রপাত, কালবৈশাখী ঝড় ইত্যাদির ফলে গাছপালা ক্ষতিগ্রস্ত হয়। এছাড়া, অবোধে বৃক্ষ নিধনের ফলে পরিবেশের ভারসাম্য নষ্ট হচ্ছে। ভবিষ্যতে অত্র জেলায় বিভিন্ন দুর্যোগে উপজেলাভিত্তিক গাছপালার যেরূপ ক্ষয়ক্ষতি হওয়ার সম্ভাবনা রয়েছে তা নিম্নরূপঃ</p> <ul style="list-style-type: none"> <li>■ জলবায়ু পরিবর্তনের ফলে ভবিষ্যতে সুনামগঞ্জ জেলার সুনামগঞ্জ সদর উপজেলায় মৌসুমী বন্যায় ৩৫০ টি গাছ এবং কালবৈশাখী ঝড়ে ৩৯ টি গাছ ক্ষতিগ্রস্ত হতে পারে।</li> </ul>

খাতসমূহ	বর্ণনা
	<ul style="list-style-type: none"> <li>■ জলবায়ু পরিবর্তনের ফলে ভবিষ্যতে সুনামগঞ্জ জেলার শাল্লা উপজেলায় মৌসুমী বন্যায় ৫০০১ টি গাছ এবং কালবৈশাখী ঝড়ে ১৮৪ টি গাছ ক্ষতিগ্রস্ত হতে পারে।</li> <li>■ জলবায়ু পরিবর্তনের ফলে ভবিষ্যতে সুনামগঞ্জ জেলার দিরাই উপজেলায় মৌসুমী বন্যায় ২৭৯ টি গাছ এবং কালবৈশাখী ঝড়ে ১২২ টি গাছ ক্ষতিগ্রস্ত হতে পারে।</li> <li>■ জলবায়ু পরিবর্তনের ফলে ভবিষ্যতে সুনামগঞ্জ জেলার জামালগঞ্জ উপজেলায় মৌসুমী বন্যায় ১২০ টি গাছ, কালবৈশাখী ঝড়ে ১০২ টি গাছ এবং নদীভাঙ্গনে ১০৪ টি গাছ ক্ষতিগ্রস্ত হতে পারে।</li> <li>■ জলবায়ু পরিবর্তনের ফলে ভবিষ্যতে সুনামগঞ্জ জেলার দক্ষিণ সুনামগঞ্জ উপজেলায় মৌসুমী বন্যায় ১৪৬ টি গাছ এবং কালবৈশাখী ঝড়ে ৯২ টি গাছ ক্ষতিগ্রস্ত হতে পারে।</li> <li>■ জলবায়ু পরিবর্তনের ফলে ভবিষ্যতে সুনামগঞ্জ জেলার বিশ্বম্ভরপুর উপজেলায় মৌসুমী বন্যায় ২৮৭ টি গাছ, কালবৈশাখী ঝড়ে ২০৭ টি গাছ এবং নদীভাঙ্গনে ১৪৭ টি গাছ ক্ষতিগ্রস্ত হতে পারে।</li> <li>■ জলবায়ু পরিবর্তনের ফলে ভবিষ্যতে সুনামগঞ্জ জেলার দোয়ারাবাজার উপজেলায় মৌসুমী বন্যায় ১৭২ টি গাছ, কালবৈশাখী ঝড়ে ১২১৭ টি গাছ এবং নদীভাঙ্গনে ১০৭ টি গাছ ক্ষতিগ্রস্ত হতে পারে।</li> <li>■ জলবায়ু পরিবর্তনের ফলে ভবিষ্যতে সুনামগঞ্জ জেলার ধর্মপাশা উপজেলায় মৌসুমী বন্যায় ৮১২ টি গাছ এবং কালবৈশাখী ঝড়ে ১৪৫ টি গাছ ক্ষতিগ্রস্ত হতে পারে।</li> <li>■ জলবায়ু পরিবর্তনের ফলে ভবিষ্যতে সুনামগঞ্জ জেলার ছাতক উপজেলায় মৌসুমী বন্যায় ৩১৪ টি গাছ এবং কালবৈশাখী ঝড়ে ১৭০ টি গাছ ক্ষতিগ্রস্ত হতে পারে।</li> <li>■ জলবায়ু পরিবর্তনের ফলে ভবিষ্যতে সুনামগঞ্জ জেলার জগন্নাথপুর উপজেলায় মৌসুমী বন্যায় ১৫০৭ টি গাছ এবং কালবৈশাখী ঝড়ে ৮৮ টি গাছ ক্ষতিগ্রস্ত হতে পারে।</li> <li>■ জলবায়ু পরিবর্তনের ফলে ভবিষ্যতে সুনামগঞ্জ জেলার তাহিরপুর উপজেলায় মৌসুমী বন্যায় ৫৫৩ টি গাছ এবং কালবৈশাখী ঝড়ে ৪১৬ টি গাছ ক্ষতিগ্রস্ত হতে পারে।</li> </ul>
স্বাস্থ্য	<p>সুনামগঞ্জ জেলায় ১ টি জেলা সদর হাসপাতাল, ১ টি মা ও শিশু কল্যাণকেন্দ্র, ১ টি বক্ষব্যাধি হাসপাতাল, ১ টি ডায়েবেটিক হাসপাতাল, ৯ টি উপজেলা স্বাস্থ্য কমপ্লেক্স, ৪৩ টি ইউনিয়ন স্বাস্থ্য ও পরিবার কল্যাণকেন্দ্র, ১৯৮ টি কমিউনিটি ক্লিনিক এবং ২২ টি ইউনিয়ন সাব সেন্টার রয়েছে। জেলায় মোট ৩৫ টি বেসরকারি স্বাস্থ্যসেবা কেন্দ্র রয়েছে। জেলার এসব স্বাস্থ্যকেন্দ্রে মোট ৮৩ জন ডাক্তার ও ১২৪ জন নার্স রয়েছে। এ জেলায় মৌসুমী বন্যা, বজ্রপাত, কালবৈশাখী ঝড়, আর্সেনিক দূষণ ইত্যাদি দুর্যোগের ফলে স্বাস্থ্যখাত নানাভাবে ক্ষতিগ্রস্ত হয়। ভবিষ্যতে অত্র জেলায় বিভিন্ন দুর্যোগে উপজেলাভিত্তিক স্বাস্থ্যখাতের যেরূপ ক্ষয়ক্ষতি হওয়ার সম্ভাবনা রয়েছে তা নিম্নরূপঃ</p> <ul style="list-style-type: none"> <li>■ জলবায়ু পরিবর্তনের ফলে ভবিষ্যতে সুনামগঞ্জ জেলার সুনামগঞ্জ সদর উপজেলায় আগাম বন্যায় মোট ২৭৯০২৯ জনসংখ্যার মধ্যে ১% চর্মরোগসহ বিভিন্ন রোগে আক্রান্ত হতে পারে। এছাড়া, মৌসুমী বন্যায় ৩.৫% লোক ডায়রিয়া, ১% শিশু নিউমোনিয়া, ১.৫% লোক টাইফয়েড, ১.২% লোক আমাশয়, ১.৭% লোক চর্মরোগ এবং ২% লোক ভাইরাসজনিত রোগসহ বিভিন্ন রোগে আক্রান্ত হতে পারে। এর ফলে অত্র উপজেলার প্রতিটি পরিবার আর্থিক অসম্বলতাসহ বিভিন্নভাবে ক্ষতিগ্রস্ত হওয়ার সম্ভাবনা রয়েছে।</li> <li>■ জলবায়ু পরিবর্তনের ফলে ভবিষ্যতে সুনামগঞ্জ জেলার শাল্লা উপজেলায় আগাম বন্যায় মোট ১১৩৭৪৩ জনসংখ্যার মধ্যে ১.২% চর্মরোগসহ বিভিন্ন রোগে আক্রান্ত হতে পারে। এছাড়া,</li> </ul>



খাতসমূহ	বর্ণনা
	<p>বিভিন্ন রোগে আক্রান্ত হতে পারে। এর ফলে অত্র উপজেলার প্রতিটি পরিবার আর্থিক অসচ্ছলতাসহ বিভিন্নভাবে ক্ষতিগ্রস্ত হওয়ার সম্ভাবনা রয়েছে।</p> <ul style="list-style-type: none"> <li>■ জলবায়ু পরিবর্তনের ফলে ভবিষ্যতে সুনামগঞ্জ জেলার জগন্নাথপুর উপজেলায় আগাম বন্যায় মোট ২৫৯৪৯০ জনসংখ্যার মধ্যে ১.৭% চর্মরোগসহ বিভিন্ন রোগে আক্রান্ত হতে পারে। এছাড়া, মৌসুমী বন্যায় ২.১% লোক ডায়রিয়া, ২.৭% শিশু নিউমোনিয়া, ১.৩% লোক টাইফয়েড, ১.৮% লোক আমাশয়, ১.৪% লোক চর্মরোগ এবং ১.০৫% লোক ভাইরাসজনিত রোগসহ বিভিন্ন রোগে আক্রান্ত হতে পারে। এর ফলে অত্র উপজেলার প্রতিটি পরিবার আর্থিক অসচ্ছলতাসহ বিভিন্নভাবে ক্ষতিগ্রস্ত হওয়ার সম্ভাবনা রয়েছে।</li> <li>■ জলবায়ু পরিবর্তনের ফলে ভবিষ্যতে সুনামগঞ্জ জেলার তাহিরপুর উপজেলায় আগাম বন্যায় মোট ২১৫২০০ জনসংখ্যার মধ্যে ১.২% চর্মরোগসহ বিভিন্ন রোগে আক্রান্ত হতে পারে। এছাড়া, মৌসুমী বন্যায় ১.৫% লোক ডায়রিয়া, ২.১% শিশু নিউমোনিয়া, ১.৩% লোক টাইফয়েড, ২.৫% লোক আমাশয়, ২% লোক চর্মরোগ এবং ১.৮% লোক ভাইরাসজনিত রোগসহ বিভিন্ন রোগে আক্রান্ত হতে পারে। এর ফলে অত্র উপজেলার প্রতিটি পরিবার আর্থিক অসচ্ছলতাসহ বিভিন্নভাবে ক্ষতিগ্রস্ত হওয়ার সম্ভাবনা রয়েছে।</li> </ul>
জীবিকা	<p>সুনামগঞ্জ জেলার প্রধান জীবিকাসমূহ হল কৃষি, মৎস্য, দিনমজুর ও ব্যবসা। জেলায় মোট ২৯৪১০৯ জন কৃষিজীবী, ১১১০০০ জন মৎস্যজীবী, ২৮০৩৭৫ জন দিনমজুর ও ২০১৭৫ জন ব্যবসায়ী রয়েছে। উপজেলার বিভিন্ন দুর্যোগ, যেমন, আগাম বন্যা, মৌসুমী বন্যা, নদী ভাঙ্গন, বজ্রপাত, কালবৈশাখী ঝড় ইত্যাদি দুর্যোগ ঘন ঘন হওয়ায় এবং এর ব্যাপকতা বৃদ্ধি পাওয়ায় মানুষের জীবিকা বিভিন্নভাবে ব্যাহত হচ্ছে। শীতকালে খালবিল সেচে মাছ ধরা এবং বর্ষার শুরুর্তে কোনো জাল অথবা কারেন্ট জাল দিয়ে মাছের পোনা ধরার ফলে অত্র জেলায় মাছ উৎপাদন মারাত্মকভাবে ক্ষতিগ্রস্ত হচ্ছে। আবার জাল যার জলা তার এ শ্লোগান প্রচলিত থাকলেও এতে জেলেদের প্রবেশাধিকার সীমিত। বিভিন্ন দুর্যোগে দিনমজুরদের কর্মসংস্থানের সুযোগ কমে আসে এবং ব্যবসায় মন্দা দেখা দেয়। ভবিষ্যতে অত্র জেলায় বিভিন্ন দুর্যোগে উপজেলাভিত্তিক জীবিকার যেরূপ ক্ষয়ক্ষতি হওয়ার সম্ভাবনা রয়েছে তা নিম্নরূপঃ</p> <ul style="list-style-type: none"> <li>■ জলবায়ু পরিবর্তনের ফলে ভবিষ্যতে সুনামগঞ্জ জেলার সুনামগঞ্জ সদর উপজেলায় আগাম বন্যায় ১৮১৩২ জন কৃষিজীবী ক্ষতিগ্রস্ত হতে পারে। মৌসুমী বন্যায় ৭৫৩২ জন কৃষিজীবী, ২৫১০ জন মৎস্যজীবী, ৮০৭৫ জন দিনমজুর ও ৫৮৮ জন ব্যবসায়ী ক্ষতিগ্রস্ত হতে পারে। কালবৈশাখী ঝড়ে ৪৩২২ জন কৃষিজীবী, ২৮০৪ জন দিনমজুর ও ৫৭৫ জন ব্যবসায়ী ক্ষতিগ্রস্ত হতে পারে।</li> <li>■ জলবায়ু পরিবর্তনের ফলে ভবিষ্যতে সুনামগঞ্জ জেলার শাল্লা উপজেলায় আগাম বন্যায় ১৬১৩২ জন কৃষিজীবী ক্ষতিগ্রস্ত হতে পারে। মৌসুমী বন্যায় ৫৫৭৯ জন কৃষিজীবী, ১৭৮৯ জন মৎস্যজীবী, ৭০৮৮ জন দিনমজুর ও ৩৫৩ জন ব্যবসায়ী ক্ষতিগ্রস্ত হতে পারে। কালবৈশাখী ঝড়ে ৩৫১২ জন কৃষিজীবী, ৮৪০ জন দিনমজুর ও ১৭০ জন ব্যবসায়ী ক্ষতিগ্রস্ত হতে পারে।</li> <li>■ জলবায়ু পরিবর্তনের ফলে ভবিষ্যতে সুনামগঞ্জ জেলার দিরাই উপজেলায় আগাম বন্যায় ১২১৩২ জন কৃষিজীবী ক্ষতিগ্রস্ত হতে পারে। মৌসুমী বন্যায় ৮০৩২ জন কৃষিজীবী, ২০৩৭ জন মৎস্যজীবী, ৪০৪৯ জন দিনমজুর ও ১০৩৭ জন ব্যবসায়ী ক্ষতিগ্রস্ত হতে পারে। কালবৈশাখী ঝড়ে ২২৮৮ জন কৃষিজীবী, ১১৮৮ জন দিনমজুর ও ১৮৫ জন ব্যবসায়ী ক্ষতিগ্রস্ত হতে পারে।</li> <li>■ জলবায়ু পরিবর্তনের ফলে ভবিষ্যতে সুনামগঞ্জ জেলার জামালগঞ্জ উপজেলায় আগাম বন্যায় ৯০৩২ জন কৃষিজীবী ক্ষতিগ্রস্ত হতে পারে। মৌসুমী বন্যায় ৩০৪০ জন কৃষিজীবী, ১০৮৫ জন মৎস্যজীবী, ৬০১১ জন দিনমজুর ও ৮৮৪০ জন ব্যবসায়ী ক্ষতিগ্রস্ত হতে পারে। কালবৈশাখী ঝড়ে ১৮৩২ জন কৃষিজীবী, ১৬০৭ জন দিনমজুর ও ৩২৯ জন ব্যবসায়ী ক্ষতিগ্রস্ত হতে পারে।</li> <li>■ জলবায়ু পরিবর্তনের ফলে ভবিষ্যতে সুনামগঞ্জ জেলার দক্ষিণ সুনামগঞ্জ উপজেলায় আগাম বন্যায় ৬০৭৯ জন কৃষিজীবী ক্ষতিগ্রস্ত হতে পারে। মৌসুমী বন্যায় ৩১৪৯ জন কৃষিজীবী, ১২০৬ জন মৎস্যজীবী, ৪০৩১ জন দিনমজুর ও ৪৭০ জন ব্যবসায়ী ক্ষতিগ্রস্ত হতে পারে। কালবৈশাখী</li> </ul>

খাতসমূহ	বর্ণনা
	<p>ঝড়ে ২৬৩১ জন কৃষিজীবী, ৬৭৯ জন দিনমজুর ও ১৫৩ জন ব্যবসায়ী ক্ষতিগ্রস্ত হতে পারে।</p> <ul style="list-style-type: none"> <li>■ জলবায়ু পরিবর্তনের ফলে ভবিষ্যতে সুনামগঞ্জ জেলার বিশ্বম্ভরপুর উপজেলায় আগাম বন্যায় ৭০৮৫ জন কৃষিজীবী ক্ষতিগ্রস্ত হতে পারে। মৌসুমী বন্যায় ৩৮৭২ জন কৃষিজীবী, ৮৫৯ জন মৎস্যজীবী, ২০৮৫ জন দিনমজুর ও ২০৭ জন ব্যবসায়ী ক্ষতিগ্রস্ত হতে পারে। কালবৈশাখী ঝড়ে ১২০৮ জন কৃষিজীবী, ৭১০ জন দিনমজুর ও ৪০ জন ব্যবসায়ী ক্ষতিগ্রস্ত হতে পারে।</li> <li>■ জলবায়ু পরিবর্তনের ফলে ভবিষ্যতে সুনামগঞ্জ জেলার দোয়ারাবাজার উপজেলায় আগাম বন্যায় ১১১২৭ জন কৃষিজীবী ক্ষতিগ্রস্ত হতে পারে। মৌসুমী বন্যায় ৮০২২ জন কৃষিজীবী, ১২১৯ জন মৎস্যজীবী, ৩২০১ জন দিনমজুর ও ৪৮৫ জন ব্যবসায়ী ক্ষতিগ্রস্ত হতে পারে। কালবৈশাখী ঝড়ে ৩৬০০ জন কৃষিজীবী, ৭৫৩ জন দিনমজুর ও ১৮৮ জন ব্যবসায়ী ক্ষতিগ্রস্ত হতে পারে।</li> <li>■ জলবায়ু পরিবর্তনের ফলে ভবিষ্যতে সুনামগঞ্জ জেলার ধর্মপাশা উপজেলায় আগাম বন্যায় ১১২৭২ জন কৃষিজীবী ক্ষতিগ্রস্ত হতে পারে। মৌসুমী বন্যায় ৬০৮৯ জন কৃষিজীবী, ৬৮৭ জন মৎস্যজীবী, ৩৩২১ জন দিনমজুর ও ৩৭৫ জন ব্যবসায়ী ক্ষতিগ্রস্ত হতে পারে। কালবৈশাখী ঝড়ে ১৮৮৮ জন কৃষিজীবী, ১০৭১ জন দিনমজুর ও ২০৫ জন ব্যবসায়ী ক্ষতিগ্রস্ত হতে পারে।</li> <li>■ জলবায়ু পরিবর্তনের ফলে ভবিষ্যতে সুনামগঞ্জ জেলার ছাতক উপজেলায় আগাম বন্যায় ৭০৭৯ জন কৃষিজীবী ক্ষতিগ্রস্ত হতে পারে। মৌসুমী বন্যায় ১২৮১ জন কৃষিজীবী, ২৫০৮ জন মৎস্যজীবী, ৩০২৯ জন দিনমজুর ও ২১৭২ জন ব্যবসায়ী ক্ষতিগ্রস্ত হতে পারে। কালবৈশাখী ঝড়ে ৬৮২ জন কৃষিজীবী, ৭৫৬ জন দিনমজুর ও ৫৮১ জন ব্যবসায়ী ক্ষতিগ্রস্ত হতে পারে।</li> <li>■ জলবায়ু পরিবর্তনের ফলে ভবিষ্যতে সুনামগঞ্জ জেলার জগন্নাথপুর উপজেলায় আগাম বন্যায় ৮০৩২ জন কৃষিজীবী ক্ষতিগ্রস্ত হতে পারে। মৌসুমী বন্যায় ৩১৮৭ জন কৃষিজীবী, ১২০১ জন মৎস্যজীবী, ২৬৭৫ জন দিনমজুর ও ৩৫২ জন ব্যবসায়ী ক্ষতিগ্রস্ত হতে পারে। কালবৈশাখী ঝড়ে ১৬০২ জন কৃষিজীবী, ৬৭১ জন দিনমজুর ও ২৪৫ জন ব্যবসায়ী ক্ষতিগ্রস্ত হতে পারে।</li> <li>■ জলবায়ু পরিবর্তনের ফলে ভবিষ্যতে সুনামগঞ্জ জেলার তাহিরপুর উপজেলায় আগাম বন্যায় ৬০৫১ জন কৃষিজীবী ক্ষতিগ্রস্ত হতে পারে। মৌসুমী বন্যায় ২২৫৯ জন কৃষিজীবী, ২৩৪৫ জন মৎস্যজীবী, ৪৮৭৬ জন দিনমজুর ও ৫৫৭ জন ব্যবসায়ী ক্ষতিগ্রস্ত হতে পারে। কালবৈশাখী ঝড়ে ৮৬১ জন কৃষিজীবী, ৪৭৩ জন দিনমজুর ও ১৭০ জন ব্যবসায়ী ক্ষতিগ্রস্ত হতে পারে।</li> </ul>
পানি	<p>সুনামগঞ্জ জেলায় খাবার পানির উৎসগুলো হল নলকূপ, নদীনালা, খালবিল, পুকুর, বৃষ্টির পানি ইত্যাদি। এ জেলায় মোট ৪২৩৬৮ টি নলকূপ রয়েছে। এর মধ্যে ৪১৭৩৩ টি নলকূপ সচল ও ৬৩৫ টি নলকূপ বিকল। ৪১৭৩৩ টি নলকূপ বন্যা লেভেলের উপরে স্থাপন করা হয়েছে। ফলে নলকূপগুলো বন্যার সময়ে ব্যবহার উপযোগী থাকে। এখানে উল্লেখ করা প্রয়োজন যে, অত্র জেলায় ৭২% অধিবাসী নলকূপের পানি ব্যবহার করে। ভবিষ্যতে অত্র জেলায় বিভিন্ন দুর্যোগে উপজেলাভিত্তিক পানির যেরূপ ক্ষয়ক্ষতি হওয়ার সম্ভাবনা রয়েছে তা নিম্নরূপঃ</p> <ul style="list-style-type: none"> <li>■ জলবায়ু পরিবর্তনের ফলে ভবিষ্যতে সুনামগঞ্জ জেলার সুনামগঞ্জ সদর উপজেলায় মৌসুমী বন্যায় ১০২ টি টিউবওয়েল এবং আর্সেনিক দূষণে ৫০২ টি টিউবওয়েল ক্ষতিগ্রস্ত হতে পারে। ফলে অত্র এলাকায় পানীয় জলের সংকট দেখা দিতে পারে। তখন বিশুদ্ধ পানির অভাবে স্থানীয় জনগোষ্ঠী বিভিন্ন ধরনের পানিবাহিত রোগে আক্রান্ত হতে পারে।</li> <li>■ জলবায়ু পরিবর্তনের ফলে ভবিষ্যতে সুনামগঞ্জ জেলার শাল্লা উপজেলায় মৌসুমী বন্যায় ১৩২ টি টিউবওয়েল এবং আর্সেনিক দূষণে ৪০ টি টিউবওয়েল ক্ষতিগ্রস্ত হতে পারে। ফলে অত্র এলাকায় পানীয় জলের সংকট দেখা দিতে পারে। তখন বিশুদ্ধ পানির অভাবে স্থানীয় জনগোষ্ঠী বিভিন্ন ধরনের পানিবাহিত রোগে আক্রান্ত হতে পারে।</li> <li>■ জলবায়ু পরিবর্তনের ফলে ভবিষ্যতে সুনামগঞ্জ জেলার দিরাই উপজেলায় মৌসুমী বন্যায় ৫৫</li> </ul>



খাতসমূহ	বর্ণনা
	<p>টি টিউবওয়েল এবং আর্সেনিক দূষণে ৮৭ টি টিউবওয়েল ক্ষতিগ্রস্ত হতে পারে। ফলে অত্র এলাকায় পানীয় জলের সংকট দেখা দিতে পারে। তখন বিশুদ্ধ পানির অভাবে স্থানীয় জনগোষ্ঠী বিভিন্ন ধরনের পানিবাহিত রোগে আক্রান্ত হতে পারে।</p> <ul style="list-style-type: none"> <li>■ জলবায়ু পরিবর্তনের ফলে ভবিষ্যতে সুনামগঞ্জ জেলার জামালগঞ্জ উপজেলায় মৌসুমী বন্যায় ৫২ টি টিউবওয়েল এবং আর্সেনিক দূষণে ১৭১ টি টিউবওয়েল ক্ষতিগ্রস্ত হতে পারে। ফলে অত্র এলাকায় পানীয় জলের সংকট দেখা দিতে পারে। তখন বিশুদ্ধ পানির অভাবে স্থানীয় জনগোষ্ঠী বিভিন্ন ধরনের পানিবাহিত রোগে আক্রান্ত হতে পারে।</li> <li>■ জলবায়ু পরিবর্তনের ফলে ভবিষ্যতে সুনামগঞ্জ জেলার দক্ষিণ সুনামগঞ্জ উপজেলায় মৌসুমী বন্যায় ৭৬ টি টিউবওয়েল এবং আর্সেনিক দূষণে ৪৯০ টি টিউবওয়েল ক্ষতিগ্রস্ত হতে পারে। ফলে অত্র এলাকায় পানীয় জলের সংকট দেখা দিতে পারে। তখন বিশুদ্ধ পানির অভাবে স্থানীয় জনগোষ্ঠী বিভিন্ন ধরনের পানিবাহিত রোগে আক্রান্ত হতে পারে।</li> <li>■ জলবায়ু পরিবর্তনের ফলে ভবিষ্যতে সুনামগঞ্জ জেলার বিশ্বম্ভরপুর উপজেলায় মৌসুমী বন্যায় ৪০২ টি টিউবওয়েল এবং আর্সেনিক দূষণে ৩২ টি টিউবওয়েল ক্ষতিগ্রস্ত হতে পারে। ফলে অত্র এলাকায় পানীয় জলের সংকট দেখা দিতে পারে। তখন বিশুদ্ধ পানির অভাবে স্থানীয় জনগোষ্ঠী বিভিন্ন ধরনের পানিবাহিত রোগে আক্রান্ত হতে পারে।</li> <li>■ জলবায়ু পরিবর্তনের ফলে ভবিষ্যতে সুনামগঞ্জ জেলার দোয়ারাবাজার উপজেলায় মৌসুমী বন্যায় ৯৯ টি টিউবওয়েল এবং আর্সেনিক দূষণে ৯৫৭ টি টিউবওয়েল ক্ষতিগ্রস্ত হতে পারে। ফলে অত্র এলাকায় পানীয় জলের সংকট দেখা দিতে পারে। তখন বিশুদ্ধ পানির অভাবে স্থানীয় জনগোষ্ঠী বিভিন্ন ধরনের পানিবাহিত রোগে আক্রান্ত হতে পারে।</li> <li>■ জলবায়ু পরিবর্তনের ফলে ভবিষ্যতে সুনামগঞ্জ জেলার ধর্মপাশা উপজেলায় মৌসুমী বন্যায় ২১৫ টি টিউবওয়েল এবং আর্সেনিক দূষণে ১২৯৯ টি টিউবওয়েল ক্ষতিগ্রস্ত হতে পারে। ফলে অত্র এলাকায় পানীয় জলের সংকট দেখা দিতে পারে। তখন বিশুদ্ধ পানির অভাবে স্থানীয় জনগোষ্ঠী বিভিন্ন ধরনের পানিবাহিত রোগে আক্রান্ত হতে পারে।</li> <li>■ জলবায়ু পরিবর্তনের ফলে ভবিষ্যতে সুনামগঞ্জ জেলার ছাতক উপজেলায় মৌসুমী বন্যায় ৮৩ টি টিউবওয়েল এবং আর্সেনিক দূষণে ১২০২ টি টিউবওয়েল ক্ষতিগ্রস্ত হতে পারে। ফলে অত্র এলাকায় পানীয় জলের সংকট দেখা দিতে পারে। তখন বিশুদ্ধ পানির অভাবে স্থানীয় জনগোষ্ঠী বিভিন্ন ধরনের পানিবাহিত রোগে আক্রান্ত হতে পারে।</li> <li>■ জলবায়ু পরিবর্তনের ফলে ভবিষ্যতে সুনামগঞ্জ জেলার জগন্নাথপুর উপজেলায় মৌসুমী বন্যায় ৪৯ টি টিউবওয়েল এবং আর্সেনিক দূষণে ১০ টি টিউবওয়েল ক্ষতিগ্রস্ত হতে পারে। ফলে অত্র এলাকায় পানীয় জলের সংকট দেখা দিতে পারে। তখন বিশুদ্ধ পানির অভাবে স্থানীয় জনগোষ্ঠী বিভিন্ন ধরনের পানিবাহিত রোগে আক্রান্ত হতে পারে।</li> <li>■ জলবায়ু পরিবর্তনের ফলে ভবিষ্যতে সুনামগঞ্জ জেলার তাহিরপুর উপজেলায় মৌসুমী বন্যায় ৯৫ টি টিউবওয়েল এবং আর্সেনিক দূষণে ১৫ টি টিউবওয়েল ক্ষতিগ্রস্ত হতে পারে। ফলে অত্র এলাকায় পানীয় জলের সংকট দেখা দিতে পারে। তখন বিশুদ্ধ পানির অভাবে স্থানীয় জনগোষ্ঠী বিভিন্ন ধরনের পানিবাহিত রোগে আক্রান্ত হতে পারে।</li> </ul>
অবকাঠামো	<p>সুনামগঞ্জ জেলায় ১৩৭৩.১০ কি.মি. বেরিবাঁধ, ৪০৩৩.৪৫ কি.মি. রাস্তা, ১৫২ টি ব্রীজ, ২৩৩৮ টি কালভার্ট, ৪,৪০,৩৩২ টি ঘরবাড়ি, ২৯৯৭ টি শিক্ষা প্রতিষ্ঠান ও ২৭৯৫ টি ধর্মীয় প্রতিষ্ঠান রয়েছে। অত্র জেলায় বিভিন্ন দুর্যোগ, যেমন, আগাম বন্যা, মৌসুমী বন্যা, নদী ভাঙ্গন, কালবৈশাখী ঝড় ইত্যাদির ফলে বিভিন্ন ধরনের অবকাঠামো যেমন, বেরিবাঁধ, রাস্তাঘাট, ব্রীজ, কালভার্ট, শিক্ষা ও ধর্মীয় প্রতিষ্ঠান, বাসস্থান ইত্যাদি ক্ষতিগ্রস্ত হচ্ছে। ভবিষ্যতে অত্র জেলায় বিভিন্ন দুর্যোগে উপজেলাভিত্তিক অবকাঠামোর যেরূপ ক্ষয়ক্ষতি হওয়ার সম্ভাবনা রয়েছে তা নিম্নরূপঃ</p>





খাতসমূহ	বর্ণনা
	<p>বাড়িঘর (আংশিক), ১৯ টি শিক্ষা প্রতিষ্ঠান ও ২৭ টি ধর্মীয় প্রতিষ্ঠান ক্ষতিগ্রস্ত হতে পারে। মৌসুমী বন্যায় ১৫ কিলোমিটার বেরিবীধ, ১৮ কিলোমিটার রাস্তাঘাট, ৫৫১ টি বাড়িঘর, ৯ টি শিক্ষা প্রতিষ্ঠান ও ২১ টি ধর্মীয় প্রতিষ্ঠান ক্ষতিগ্রস্ত হতে পারে। কালবৈশাখী ঝড়ে ২০৮ টি বাড়িঘর, ৮ টি শিক্ষা প্রতিষ্ঠান, ১০ টি ধর্মীয় প্রতিষ্ঠান, ৮ টি বিদ্যুতের খুঁটি ও তার ইত্যাদি ক্ষতিগ্রস্ত হতে পারে। এছাড়া, নদীভাঙ্গনে ৫ কিলোমিটার রাস্তাঘাট ও ১৫৬ টি বাড়িঘর ক্ষতিগ্রস্ত হতে পারে।</p> <ul style="list-style-type: none"> <li>■ জলবায়ু পরিবর্তনের ফলে ভবিষ্যতে সুনামগঞ্জ জেলার ধর্মপাশা উপজেলায় আগাম বন্যায় ৪৫ কিলোমিটার বেরিবীধ, ৯৩ কিলোমিটার রাস্তাঘাট, ২৫৫২ টি বাড়িঘর (সম্পূর্ণ), ১১৭৭ টি বাড়িঘর (আংশিক), ৪০ টি শিক্ষা প্রতিষ্ঠান ও ৭ টি ধর্মীয় প্রতিষ্ঠান ক্ষতিগ্রস্ত হতে পারে। মৌসুমী বন্যায় ৫৯ কিলোমিটার বেরিবীধ, ৪৮ কিলোমিটার রাস্তাঘাট, ৮০৭ টি বাড়িঘর, ২৬ টি শিক্ষা প্রতিষ্ঠান ও ৫৭ টি ধর্মীয় প্রতিষ্ঠান ক্ষতিগ্রস্ত হতে পারে। কালবৈশাখী ঝড়ে ৭৫০৭ টি বাড়িঘর, ১৮ টি শিক্ষা প্রতিষ্ঠান, ১৪ টি ধর্মীয় প্রতিষ্ঠান, ৪৭ টি বিদ্যুতের খুঁটি ও তার ইত্যাদি ক্ষতিগ্রস্ত হতে পারে।</li> <li>■ জলবায়ু পরিবর্তনের ফলে ভবিষ্যতে সুনামগঞ্জ জেলার ছাতক উপজেলায় আগাম বন্যায় ৮ কিলোমিটার বেরিবীধ, ৬০ কিলোমিটার রাস্তাঘাট, ৩০৭ টি বাড়িঘর (সম্পূর্ণ), ১৩৫৭ টি বাড়িঘর (আংশিক), ৭ টি শিক্ষা প্রতিষ্ঠান ও ১২ টি ধর্মীয় প্রতিষ্ঠান ক্ষতিগ্রস্ত হতে পারে। মৌসুমী বন্যায় ৩৭ কিলোমিটার বেরিবীধ, ২৮ কিলোমিটার রাস্তাঘাট, ২১২ টি বাড়িঘর, ১৫ টি শিক্ষা প্রতিষ্ঠান ও ৩৪ টি ধর্মীয় প্রতিষ্ঠান ক্ষতিগ্রস্ত হতে পারে। কালবৈশাখী ঝড়ে ১০৫ টি বাড়িঘর, ৫ টি শিক্ষা প্রতিষ্ঠান, ১৫ টি ধর্মীয় প্রতিষ্ঠান, ৭ টি বিদ্যুতের খুঁটি ও তার ইত্যাদি ক্ষতিগ্রস্ত হতে পারে।</li> <li>■ জলবায়ু পরিবর্তনের ফলে ভবিষ্যতে সুনামগঞ্জ জেলার জগন্নাথপুর উপজেলায় আগাম বন্যায় ৭ কিলোমিটার বেরিবীধ, ২০ কিলোমিটার রাস্তাঘাট, ১৫২ টি বাড়িঘর (সম্পূর্ণ), ২০৫ টি বাড়িঘর (আংশিক), ৫ টি শিক্ষা প্রতিষ্ঠান ও ৮ টি ধর্মীয় প্রতিষ্ঠান ক্ষতিগ্রস্ত হতে পারে। মৌসুমী বন্যায় ১০ কিলোমিটার বেরিবীধ, ৫ কিলোমিটার রাস্তাঘাট, ৩৩০ টি বাড়িঘর, ৪ টি শিক্ষা প্রতিষ্ঠান ও ৮ টি ধর্মীয় প্রতিষ্ঠান ক্ষতিগ্রস্ত হতে পারে। কালবৈশাখী ঝড়ে ৭৭ টি বাড়িঘর, ৭ টি শিক্ষা প্রতিষ্ঠান, ৩ টি ধর্মীয় প্রতিষ্ঠান, ৫ টি বিদ্যুতের খুঁটি ও তার ইত্যাদি ক্ষতিগ্রস্ত হতে পারে।</li> <li>■ জলবায়ু পরিবর্তনের ফলে ভবিষ্যতে সুনামগঞ্জ জেলার তাহিরপুর উপজেলায় আগাম বন্যায় ১৮ কিলোমিটার বেরিবীধ, ৪৫ কিলোমিটার রাস্তাঘাট, ১৭০ টি বাড়িঘর (সম্পূর্ণ), ৩৫৩ টি বাড়িঘর (আংশিক), ১২ টি শিক্ষা প্রতিষ্ঠান ও ১৫ টি ধর্মীয় প্রতিষ্ঠান ক্ষতিগ্রস্ত হতে পারে। মৌসুমী বন্যায় ৩৪ কিলোমিটার বেরিবীধ, ৮২ কিলোমিটার রাস্তাঘাট, ৫৮৩১ টি বাড়িঘর, ৪৭ টি শিক্ষা প্রতিষ্ঠান ও ৬৫ টি ধর্মীয় প্রতিষ্ঠান ক্ষতিগ্রস্ত হতে পারে। কালবৈশাখী ঝড়ে ১৪৩ টি বাড়িঘর, ৩ টি শিক্ষা প্রতিষ্ঠান, ৫ টি ধর্মীয় প্রতিষ্ঠান, ৩ টি বিদ্যুতের খুঁটি ও তার ইত্যাদি ক্ষতিগ্রস্ত হতে পারে।</li> </ul>

## ৫.২ দ্রুত /আগাম পুনরুদ্ধার

### ৫.২.১ প্রশাসনিক পুনঃপ্রতিষ্ঠা

ক্রমিক নং	নাম	পদবী	মোবাইল
০১	দেবজিৎ সিনহা	অতিরিক্ত জেলা প্রশাসক (সার্বিক), সুনামগঞ্জ	০১৭১২৯৯২০৮৬
০২	রাজিব আহমেদ	জেলা ত্রাণ ও পুনর্বাসন কর্মকর্তা, সুনামগঞ্জ	০১৭১৬৪৮৮০৫৮
০৩	মনিরুল হাসান	সহকারি কমিশনার (সাধারণ শাখা)	০১৯১৩৩৭৯৪১৮

### ৫.২.২ ধ্বংসাবশেষ পরিষ্কার

ক্রমিক নং	নাম	পদবী	মোবাইল
০১	মোঃ সারকুল ইসলাম	উপ-সহকারি পরিচালক, ফায়ার সার্ভিস ও সিভিল ডিফেন্স, সুনামগঞ্জ	০১৮১৭৫১১২৯০
০২	মোঃ কবিরুল ইসলাম	উপ-সহকারি পরিচালক, ফায়ার সার্ভিস ও সিভিল ডিফেন্স, সুনামগঞ্জ	০১৭২২২৯০১০৫
০৩	রমা কান্ত সিংহ	লিডার, ফায়ার সার্ভিস ও সিভিল ডিফেন্স, সুনামগঞ্জ	০১৭২৪৭৫৮১৮২

### ৫.২.৩ জনসেবা পুনরারম্ভ

ক্রমিক নং	নাম	পদবী	মোবাইল
০১	মোঃ জর্জেস মিয়া	প্রধান নির্বাহী কর্মকর্তা, জেলা পরিষদ, সুনামগঞ্জ	০১৭১২৩৮৪১০
০২	উপজেলা নির্বাহী অফিসার সকল	উপজেলা নির্বাহী অফিসার (ইউএনও)	-
০৩	প্রকল্প বাস্তবায়ন কর্মকর্তা সকল	প্রকল্প বাস্তবায়ন কর্মকর্তা (পিআইও)	-

### ৫.২.৪ জরুরী জীবিকা সহায়তা

ক্রমিক নং	নাম	পদবী	মোবাইল
০১	দেবজিৎ সিনহা	অতিরিক্ত জেলা প্রশাসক (সার্বিক), সুনামগঞ্জ	০১৭১২৯৯২০৮৬
০২	রাজিব আহমেদ	জেলা ত্রাণ ও পুনর্বাসন কর্মকর্তা, সুনামগঞ্জ	০১৭১৬৪৮৮০৫৮
০৩	রমেন্দ্রনাথ খর	জেলা খাদ্য নিয়ন্ত্রক	০১৭১১১৩৭৭০৭

## আপদকালীন পরিকল্পনা বাস্তবায়নের চেক লিষ্ট

## চেক লিষ্ট

বন্যা পূর্বাভাস ও নিয়ন্ত্রণ কেন্দ্র আগাম বন্যা ও মৌসুমী বন্যার পূর্বাভাস প্রদান করার সংগে সংগে চেকলিষ্ট পরীক্ষা করে দেখতে ও তাৎক্ষণিক প্রয়োজনীয় ব্যবস্থা গ্রহণ করতে হবে।

ক্রঃ নং	বিষয়	হ্যাঁ/না
১.	সতর্কবার্তা প্রচারের নির্ধারিত স্বেচ্ছাসেবক দলের সদস্যদের ডেকে আসন্ন বিপদ সম্মুখে প্রচার কাজ শুরু করতে বলা হয়েছে।	
২.	ঝুঁকিপূর্ণ এলাকার লোকজনকে উদ্ধার করার জন্য দায়িত্বপ্রাপ্ত ব্যক্তি/দল তৈরি করা আছে।	
৩.	ঝুঁকিপূর্ণ এলাকার লোকজনকে উদ্ধার করার জন্য নৌকা, গাড়ি, ভ্যান ইত্যাদি প্রস্তুত রাখা হয়েছে।	
৪.	২/১ দিনের শুকনা খাবার ও পানীয় জল সংরক্ষণ করে রাখার জন্য প্রচার করা হয়েছে।	
৫.	স্বেচ্ছাসেবক দলের সদস্যদের নিরাপত্তার জন্য লাইফ জ্যাকেট সরবরাহ করা হয়েছে।	
৬.	উপজেলা ও ইউনিয়ন নিয়ন্ত্রণ কক্ষ সার্বক্ষণিকভাবে চালু রাখার জন্য প্রয়োজনীয় জনবলের ব্যবস্থা করা হয়েছে।	
৭.	ইউনিয়ন খাদ্য গুদাম / ত্রাণ গুদামের প্রয়োজনীয় নিরাপত্তা ব্যবস্থা আছে।	
৮.	স্বেচ্ছাসেবক দলের সদস্যদের মাধ্যমে মহড়ার আয়োজন করা হয়েছে।	
৯.	ইউনিয়ন খাদ্য গুদামে পর্যাপ্ত পরিমাণ খাদ্য মজুদ আছে।	
১০.	ঝুঁকিপূর্ণ এলাকার শিশুদের টিকা / ভ্যাকসিন দেয়া হয়েছে।	
১১.	১-৬ বছরের শিশু ও মায়েদের ভিটামিন খাওয়ানো হয়েছে।	
১২.	ইউপি ক্লিনিক হাসপাতালে ওরস্যালাইন মজুদ আছে।	
১৩.	স্বেচ্ছাসেবক দলের সদস্যদেরকে বাৎসরিক প্রশিক্ষণ দেয়া হয়েছে।	
১৪.	প্রতি আশ্রয়কেন্দ্রের জন্য প্রয়োজনীয় প্রাথমিক চিকিৎসার ঔষধ সরঞ্জাম আছে।	
১৫.	প্রতি আশ্রয়কেন্দ্রের জন্য নির্বাচিত পল্লী চিকিৎসক এলাকায় উপস্থিত আছেন।	
১৬.	প্রতি আশ্রয়কেন্দ্রে নলকূপ আছে।	
১৭.	প্রতি আশ্রয়কেন্দ্রের দরজা জানালা আছে।	
১৮.	প্রতি আশ্রয়কেন্দ্রে নির্বাচিত বিকল্প কেয়ারটেকার উপস্থিত আছে।	
১৯.	প্রতি আশ্রয়কেন্দ্রে মহিলাদের জন্য আলাদা ব্যবস্থা আছে।	
২০.	প্রতি আশ্রয়কেন্দ্রে প্রসবা মহিলাদের দেখাশুনা করার জন্য নির্বাচিত ধাত্রী এলাকায় আছে।	
২১.	গরু ছাগলের অবস্থানের জন্য উঁচু স্থান বা কেব্লা নির্ধারিত হয়েছে।	
২২.	স্বেচ্ছাসেবক দলের সদস্যদেরকে নির্ধারিত দায়িত্ব সম্মুখে সচেতন করা হয়েছে।	
২৩.	আবহাওয়া ও বিপদ সংকেত প্রচারের জন্য প্রয়োজনীয় মাইক্রোফোন চালু আছে।	
২৪.	কমপক্ষে ২/১ দিনের পরিমাণ শুকনা খাবার, পানীয় জল সংরক্ষণ করার জন্য জনগণকে সজাগ করা হয়েছে।	
২৫.	আশ্রয়কেন্দ্রগুলোতে নারী ও পুরুষের জন্য আলাদা পায়খানা / প্রসাবখানার ব্যবস্থা আছে	
২৬.	আশ্রয়কেন্দ্রগুলোতে নারী ও পুরুষের জন্য আলাদা গোসলখানার ব্যবস্থা আছে।	
২৭.	হাওরে পানি প্রবেশের মুখগুলি মাটি দিয়ে বন্ধ করে দেয়া হয়েছে	
২৮.	পশু পাখির চিকিৎসার নির্বাচিত চিকিৎসক এলাকায় উপস্থিত আছেন।	
২৯.	পশু পাখির চিকিৎসার জন্য প্রয়োজনীয় ঔষধ সরঞ্জাম আছে।	

## জেলা দুর্যোগ ব্যবস্থাপনা কমিটি, সুনামগঞ্জ

ক্র / নং	নাম	পদবী	সদস্য	ফোন/মোবাইল
১.	জনাব শেখ রফিকুল ইসলাম	জেলা প্রশাসক, সুনামগঞ্জ	সভাপতি	
২.	জনাব রাজিব আহমেদ	জেলা ত্রাণ ও পুনর্বাসন কর্মকর্তা, সুনামগঞ্জ	সদস্য সচিব	০১৭১৬৪৮৮০৫৮
৩.	জনাব মোঃ জর্জেস মিয়া	প্রধান নির্বাহী কর্মকর্তা, জেলা পরিষদ, সুনামগঞ্জ	সদস্য	০১৭১১-২৩৮৪১০
৪.	জনাব মোহাম্মদ নজরুল হোসেন	পুলিশ সুপার, সুনামগঞ্জ	সদস্য	০১৭১৩-৩৭৪৪১১
৫.	ডাঃ নিশিত নন্দী মজুমদার	সিভিল সার্জন, সুনামগঞ্জ	সদস্য	০১৭১৭৭২০১৩৭
৬.	জনাব আইয়ুব বখত জগলুল	মেয়র, সুনামগঞ্জ পৌরসভা	সদস্য	০১৭১২৩২৪৯০০
৭.	ইঞ্জিনিয়ার সাঈদ আহমেদ	নির্বাহী প্রকৌশলী, পানি উন্নয়ন বোর্ড (পাউবো), সুনামগঞ্জ	সদস্য	০১৭১৮৩১৫০১০
৮.	জনাব মোঃ আবু জাফর	নির্বাহী প্রকৌশলী, গণপূর্ত বিভাগ, সুনামগঞ্জ	সদস্য	০১৭১৭-০১৭৩৬৪
৯.	জনাব মোঃ আনোয়ারুল আমিন	নির্বাহী প্রকৌশলী, সড়ক ও জনপথ বিভাগ, সুনামগঞ্জ	সদস্য	০১৭১৫-০০২৭৩১
১০.	জনাব মোঃ হানিফ (অঃ দাঃ)	নির্বাহী প্রকৌশলী, জনস্বাস্থ্য প্রকৌশল অধিদপ্তর, সুনামগঞ্জ	সদস্য	০১৭১৬১৫৭৬৪৬
১১.	জনাব ইঞ্জিনিয়ার ইকবাল আহমেদ	নির্বাহী প্রকৌশলী, স্থানীয় সরকার প্রকৌশল অধিদপ্তর, সুনামগঞ্জ	সদস্য	০১৭৭২-২৮১৯৮১
১২.	তাহসিনা বেগম	উপজেলা নির্বাহী অফিসার, সুনামগঞ্জ সদর	সদস্য	০১৮১৫৪৬১২৫৫
১৩.	জনাব এমএম মহিউদ্দিন কবীর মাহিন	উপজেলা নির্বাহী অফিসার, শাল্লা	সদস্য	০১৮১৬৬৮২২৩৬
১৪.	জনাব মোহাম্মদ আলতাভ হোসেন	উপজেলা নির্বাহী অফিসার, দিরাই	সদস্য	০১৯১১৫৩৪৪৬৬
১৫.	জনাব এস, এম, শফি কামাল	উপজেলা নির্বাহী অফিসার, জামালগঞ্জ	সদস্য	০১৭১৭১২৩১০৬
১৬.	মুর্শেদা জামান	উপজেলা নির্বাহী অফিসার, দক্ষিণ সুনামগঞ্জ	সদস্য	০১৭১১৩১৮৭৬২
১৭.	জনাব মোহাম্মদ আবদুল্লাহ আল মাহমুদ	উপজেলা নির্বাহী অফিসার, বিশ্বম্ভরপুর	সদস্য	০১৭১২২৫৩৭০২
১৮.	জনাব কামরুজ্জামান	উপজেলা নির্বাহী অফিসার, দোয়ারাবাজার	সদস্য	০১৭১১৯৭৫৮৪৭
১৯.	শ্রাবস্তী রায়	উপজেলা নির্বাহী অফিসার, ধর্মপাশা	সদস্য	০১৮৫৯৭৫৪৫৬৪

ক্র / নং	নাম	পদবী	সদস্য	ফোন/মোবাইল
২০.	জনাব মোহাম্মদ সুলায়মান	উপজেলা নির্বাহী অফিসার, তাহিরপুর	সদস্য	০১৭১২১২৯৪১৮
২১.	আইনুর আক্তার পান্না	উপজেলা নির্বাহী অফিসার, ছাতক	সদস্য	০১৭১৮২৭২১৭৭
২২.	জনাব মোহাম্মদ হুমায়ুন কবির	উপজেলা নির্বাহী অফিসার, জগন্নাথপুর	সদস্য	০১৭১৪৪৬৩৩৪০
২৩.	জনাব মোঃ আবুল হাসেম	উপ-পরিচালক, কৃষি সম্প্রসারণ অধিদপ্তর, সুনামগঞ্জ	সদস্য	০১৮২৫৯২৬৪৪৩
২৪.	জনাব তুরন মিয়া	উপ-পরিচালক, সমাজসেবা অধিদপ্তর, সুনামগঞ্জ	সদস্য	০১৭২০-১২৭৫৪৫
২৫.	জনাব মোঃ হারুনুর রশিদ	উপ-পরিচালক, যুব উন্নয়ন অধিদপ্তর, সুনামগঞ্জ	সদস্য	০১৭১৬-০৪৮৪১৮
২৬.	জনাব সুলতান আহমেদ	জেলা মৎস্য কর্মকর্তা, সুনামগঞ্জ	সদস্য	০১৭১৬-৩০৫৭৭৪
২৭.	জনাব ডঃ মোঃ আজহারুল ইসলাম	জেলা প্রাণিসম্পদ কর্মকর্তা, সুনামগঞ্জ	সদস্য	০১৭১০-৪৭১৫০৭
২৮.	জনাব গোলজার আহমদ খান	জেলা শিক্ষা অফিসার, সুনামগঞ্জ	সদস্য	০১৭২০৪৪৫০৬৭
২৯.	জনাব মো নুরুল ইসলাম	জেলা প্রাথমিক শিক্ষা অফিসার, সুনামগঞ্জ	সদস্য	০১৭৪২-৪৮০২০১
৩০.	জনাব শাহ মোঃ গিয়াস উদ্দীন	জেলা মহিলা বিষয়ক কর্মকর্তা, সুনামগঞ্জ	সদস্য	০১৯১৯-৯৩০৬৮৩
৩১.	জনাব রমেন্দ্র নাথ ধর	জেলা খাদ্য নিয়ন্ত্রক, সুনামগঞ্জ	সদস্য	০১৭১১-১৩৭৭০৭
৩২.		জেলা সমাজসেবা কর্মকর্তা, সুনামগঞ্জ		
৩৩.	জনাব মোঃ আব্দুল মতিন	জেলা আনসার ভিডিপি এ্যাডজুটেন্ট, সুনামগঞ্জ	সদস্য	০১৭১১-৫৮৬৮২৮
৩৪.	জনাব মোঃ আনোয়ার হোসেন	জেলা তথ্য অফিসার, সুনামগঞ্জ	সদস্য	০১৭১৮৯০৬২৫৯
৩৫.	জনাব মোঃ কবিরুল ইসলাম	উপ-সহকারী পরিচালক, ফায়ার সার্ভিস সিভিল ডিফেন্স (এফএসসিডি), সুনামগঞ্জ	সদস্য	০১৭২২৩০৬৯৫০
৩৬.	মোঃ জাহাঙ্গীর আলম	ডেপুটি ম্যানেজার, বিসিক, সুনামগঞ্জ	সদস্য	০১৭১২২২০৭৭৩
৩৭.	জনাব মোঃ মতিউর রহমান পীর	জেলা প্রতিনিধি, রেড ক্রিসেন্ট, সুনামগঞ্জ	সদস্য	০১৭১২২৯০২০৫
৩৮.	জনাব অধ্যাপক মেজর ছয়ফুল কবির চৌধুরী	অধ্যক্ষ, সুনামগঞ্জ সরকারী কলেজ, সুনামগঞ্জ	সদস্য	০১৭১৬-০৪৭১৩২
৩৯.	আলহাজ্ব সৈয়দ শামছুল ইসলাম	সভাপতি, আইনজীবী সমিতি, সুনামগঞ্জ	সদস্য	০১৭১৬-০৭২১০৩
৪০.	জনাব শামছুনাহার বেগম শাহানা রক্বানী	সভাপতি, প্রেসক্লাব, সুনামগঞ্জ	সদস্য	০১৭১২৫৯৩০৪৪

ক্র / নং	নাম	পদবী	সদস্য	ফোন/মোবাইল
৪১.	জনাব মতিউর রহমান	সভাপতি, ব্যবসায়ী সমিতি, সুনামগঞ্জ	সদস্য	০১৮১৮-১৮৭৩৯৮
৪২.	বেগম শীলা রানী রায়	মহিলা প্রতিনিধি, হাছননগর,	সদস্য	
৪৩.		মহিলা প্রতিনিধি, সম্পাদক, মহিলা কল্যাণকেন্দ্র, সুনামগঞ্জ	সদস্য	
৪৪.	জনাব মোঃ ফজলুল হক	এনজিও প্রতিনিধি, প্রজেক্ট ম্যানেজার, সিএমডিআরআর প্রজেক্ট, ভার্ড, সুনামগঞ্জ	সদস্য	০১৭১৬২৩০৮২৩
৪৫.	জনাব মোঃ সরওয়ার হোসেন	এনজিও প্রতিনিধি, ম্যানেজার, সিএনআরএস, সুনামগঞ্জ	সদস্য	০১৭১৮৩৭৫১২০
৪৬.	জনাব মজিবুর রহমান	এনজিও প্রতিনিধি, স্থানীয় প্রতিনিধি, কেয়ার, সুনামগঞ্জ	সদস্য	০১৯২২৮০৪৮৪০
৪৭.	ক্যানী লক্ষর রুপা	এনজিও প্রতিনিধি, স্থানীয় প্রতিনিধি, এফআইভিডিবি, সুনামগঞ্জ	সদস্য	০১৭২০৫৭৫৫৪৩
৪৮.		সেনা বাহিনীর প্রতিনিধি (দুর্যোগকালীন সময়ে)	সদস্য	

ক্র:নং	নাম	পিতার/স্বামীর নাম	ওয়ার্ড নং	প্রশিক্ষণ	মোবাইল
১.	কাওহার খান	মান্নাবীর খান	১নং ওয়ার্ড	হ্যাঁ	
২.	আছিয়া	তেরাজ মিয়া	১নং ওয়ার্ড	হ্যাঁ	
৩.	রফিক মিয়া	মৃত আঃ মোতালিব	২নং ওয়ার্ড	হ্যাঁ	
৪.	মাহমুদ আলী	অন্না মিয়া	১নং ওয়ার্ড	হ্যাঁ	
৫.	মনোয়ারা বেগম	ইব্রাহিম আলী	১নং ওয়ার্ড	হ্যাঁ	
৬.	হারুন	জুমা মিয়া	২নং ওয়ার্ড	হ্যাঁ	
৭.	মুসাক্কির	তাজুল ইসলাম	১নং ওয়ার্ড	হ্যাঁ	
৮.	শেফালি বেগম	মুক্তার আলী	১নং ওয়ার্ড	হ্যাঁ	
৯.	নজরুল ইসলাম	মতু মিয়া	২নং ওয়ার্ড	হ্যাঁ	
১০.	মোঃ আব্দুল ওয়াহিদ	মৃত শরাফত আলী	১নং ওয়ার্ড	হ্যাঁ	০১৭২৬০৯৩৫৫১
১১.	দীপ্তি রানী দাস	ধীরেন্দ্র দাস	১নং ওয়ার্ড	হ্যাঁ	
১২.	মোছাঃ রুজিনা বেগম	হাফিজুর রহমান	১নং ওয়ার্ড	হ্যাঁ	
১৩.	মোঃ খালিশ মিয়া	ফয়জুর রহমান	২নং ওয়ার্ড	হ্যাঁ	
১৪.	মোঃ ইবরাহিম	মোঃ নুরুজ্জামান	১নং ওয়ার্ড	হ্যাঁ	
১৫.	দেব দুলাল	দীরেন্দ্র দেব	২নং ওয়ার্ড	হ্যাঁ	০১৭১৩৮০৩৯৮৮
১৬.	মোঃ আজিজুল্লাহ	আবুল বাশার	১নং ওয়ার্ড	হ্যাঁ	
১৭.	মোঃ সোনা মিয়া	হাসান উল্লাহ	১নং ওয়ার্ড	হ্যাঁ	
১৮.	সুফিয়া বেগম	আরশ আলী	২নং ওয়ার্ড	হ্যাঁ	
১৯.	মোঃ আয়শা বেগম	আদসর আলী	১নং ওয়ার্ড	হ্যাঁ	
২০.	মোঃ আব্দুল মতিন	মোঃ আঃ মুছাক্কির	১নং ওয়ার্ড	হ্যাঁ	
২১.	মোছাঃ রাহেলা বেগম	আকবর আলী	২নং ওয়ার্ড	হ্যাঁ	
২২.	উকিল মিয়া	মৃত আরজু মিয়া	১নং ওয়ার্ড	হ্যাঁ	০১৭২৬৩৫৬৯৭৪
২৩.	পুষ্প বেগম	কোয়াজ আলী	১নং ওয়ার্ড	হ্যাঁ	০১৭১৭১৩৩৮০৩
২৪.	নুরুল ইসলাম	মৃত ইফান্দর আলী	২নং ওয়ার্ড	হ্যাঁ	০১৭২৬৩৪৮৬২১
২৫.	আজিবুন নেছা	মোঃ ওমর আলী	২নং ওয়ার্ড	হ্যাঁ	



উপজেলার স্বেচ্ছাসেবকদের তালিকা (সুনামগঞ্জ সদর)

ক্র:নং	নাম	পিতার/স্বামীর নাম	ওয়ার্ড নং	প্রশিক্ষণ	মোবাইল
১.	আমজাদ আলী	ওসমান গনী	১নং ওয়ার্ড	হ্যাঁ	
২.	শামছুন নাহার	আঃ আলী	১নং ওয়ার্ড	হ্যাঁ	
৩.	আজাদ মিয়া	সামছুদ্দিন	২নং ওয়ার্ড	হ্যাঁ	
৪.	হালিমা বেগম	আক্তার হোসেন	২নং ওয়ার্ড	হ্যাঁ	
৫.	তারেক মিয়া	মনফর আলী	১নং ওয়ার্ড	হ্যাঁ	
৬.	কামরুন্নাহার	আঃ হক	১নং ওয়ার্ড	হ্যাঁ	
৭.	নুর হোসেন	গিয়াস উদ্দিন	২নং ওয়ার্ড	হ্যাঁ	
৮.	আয়েশা সিদ্দিকা	আঃ আজিজ	২নং ওয়ার্ড	হ্যাঁ	
৯.	মনোয়ারা	তহর আলী	১নং ওয়ার্ড	হ্যাঁ	
১০.	শ্যামলী বর্মন	নব কিশোর বর্মন	১নং ওয়ার্ড	হ্যাঁ	
১১.	জুয়েল রহমান	হেলাল রহমান	২নং ওয়ার্ড	হ্যাঁ	
১২.	লাকি আক্তার	সিতারা মিয়া	২নং ওয়ার্ড	হ্যাঁ	
১৩.	নুরুল আমিন	আফরোজ মিয়া	১নং ওয়ার্ড	হ্যাঁ	
১৪.	হেনা বেগম	মহুদর আলী	১নং ওয়ার্ড	হ্যাঁ	
১৫.	আবুল কায়েস তাং	আবুল কালাম তাং	২নং ওয়ার্ড	হ্যাঁ	
১৬.	রেহেনা বেগম	মহুদর আলী	২নং ওয়ার্ড	হ্যাঁ	
১৭.	মোছাঃ শিউলী বেগম	মৃত আঃ মান্নান	১নং ওয়ার্ড	হ্যাঁ	
১৮.	আরিফ আল হাসান	আমির উদ্দিন	১নং ওয়ার্ড	হ্যাঁ	
১৯.	মোঃ জহুরুল আলম	মৃত রহমত আলী	২নং ওয়ার্ড	হ্যাঁ	
২০.	সেতু রানী দাস	রনজিত দাস	২নং ওয়ার্ড	হ্যাঁ	
২১.	মোঃ বাবুল মিয়া	মৃত রউফ	১নং ওয়ার্ড	হ্যাঁ	
২২.	মোছাঃ ফাতেমা বেগম	মোজাফফর আলী	১নং ওয়ার্ড	হ্যাঁ	
২৩.	বিলাল মিয়া	মৃত মাজাও আলী	২নং ওয়ার্ড	হ্যাঁ	
২৪.	সাবিত্রী দেব	সুখেন দেব	২নং ওয়ার্ড	হ্যাঁ	
২৫.	মোছাঃ আয়শা আক্তার	আব্দুল আউয়াল	২নং ওয়ার্ড	হ্যাঁ	

উপজেলার স্বেচ্ছাসেবকদের তালিকা (হাতক)

ক্র:নং	নাম	পিতার/স্বামীর নাম	ওয়ার্ড নং	প্রশিক্ষণ	মোবাইল
১.	রেনু আক্তার	মোঃ হযরত আলী	১নং ওয়ার্ড	হ্যাঁ	০১৭৩১৫৩৯০৫৫
২.	মোঃ সাদন	মোঃ মসদর আলী	১নং ওয়ার্ড	হ্যাঁ	০১৭৩২২৪১৪৫৪
৩.	বাণী সূত্রধর	স্বর্গীয় অনিল সূত্রধর	২নং ওয়ার্ড	হ্যাঁ	
৪.	মোঃ মাসুক মিয়া	ইব্রাহীম আলী	২নং ওয়ার্ড	হ্যাঁ	০১৭৩২৪৫৪৭১৭
৫.	মোঃ সুজন মিয়া	সোনা মিয়া	১নং ওয়ার্ড	হ্যাঁ	
৬.	সোনা মিয়া	আমবাজ আলী	১নং ওয়ার্ড	হ্যাঁ	
৭.	মোছাঃ মিছবাহ বেগম	বাশার আলী	২নং ওয়ার্ড	হ্যাঁ	
৮.	মোছাঃ নাফিছা	আইন উদ্দিন	২নং ওয়ার্ড	হ্যাঁ	০১৯১৮৭৭৩৮৯৮
৯.	মোছাঃ নাজিয়া	শুকুর আলী	১নং ওয়ার্ড	হ্যাঁ	
১০.	মোঃ জয়নাল	মহর উদ্দিন	১নং ওয়ার্ড	হ্যাঁ	
১১.	মোঃ আঃ হাফিজ	আঃ রহমান	২নং ওয়ার্ড	হ্যাঁ	
১২.	মোছাঃ ফাতেমা	আলা উদ্দিন	২নং ওয়ার্ড	হ্যাঁ	
১৩.	মোঃ সিরাজুল ইসলাম	মোঃ মোশারফ	১নং ওয়ার্ড	হ্যাঁ	
১৪.	মোছাঃ আমিনা	আইয়ুব আলী	১নং ওয়ার্ড	হ্যাঁ	
১৫.	অখিল	কালচান	২নং ওয়ার্ড	হ্যাঁ	
১৬.	মোছাঃ ছায়ারুন	নিজাম উদ্দিন	২নং ওয়ার্ড	হ্যাঁ	
১৭.	মোসাঃ মেহেজান	আঃ মাহিন	১নং ওয়ার্ড	হ্যাঁ	
১৮.	মোঃ সিরাজুল ইসলাম	হাজী আহসান উল্লাহ	১নং ওয়ার্ড	হ্যাঁ	
১৯.	মোঃ আমির আলী	মৃত হাজী হোসেন	২নং ওয়ার্ড	হ্যাঁ	
২০.	মোছাঃ আনোয়ারা	দুলন মিয়া	২নং ওয়ার্ড	হ্যাঁ	
২১.	কামরুল ইসলাম	নাজমুল হক	১নং ওয়ার্ড	হ্যাঁ	০১৭১৬৯০৫০৩৫
২২.	মোছাঃ নাজমা বেগম	ওয়ারিছ আলী	১নং ওয়ার্ড	হ্যাঁ	০১৭৩১৮৯৮৫৯৩
২৩.	আঃ রহমান	মৃত আফিজ আলী	২নং ওয়ার্ড	হ্যাঁ	০১৭১৪৯১৬০৪০
২৪.	মোছাঃ আফিয়া বেগম	আঞ্জব আলী	২নং ওয়ার্ড	হ্যাঁ	
২৫.	মোঃ গিয়াস উদ্দিন	সুরুজ আলী	২নং ওয়ার্ড	হ্যাঁ	০১৭৩২৬৮৩৩৯২

উপজেলার স্বেচ্ছাসেবকদের তালিকা (দিরাই)

ক্র:নং	নাম	পিতার/স্বামীর নাম	ওয়ার্ড নং	প্রশিক্ষণ	মোবাইল
১.	রেনুকা রানী দাস	অনিল চন্দ্র দাস	১নং ওয়ার্ড	হ্যাঁ	
২.	মতিলাল দাস	গুরুচরণ দাস	১নং ওয়ার্ড	হ্যাঁ	
৩.	সমিতা রাণী দাস	সুবোধ চন্দ্র দাস	২নং ওয়ার্ড	হ্যাঁ	
৪.	গীতা রাণী দাস	রবিন্দ্র দাস	১নং ওয়ার্ড	হ্যাঁ	
৫.	আতাউর রহমান	আঃ রউফ	১নং ওয়ার্ড	হ্যাঁ	
৬.	মঞ্জুর আলী	সিরাজ মিয়া	২নং ওয়ার্ড	হ্যাঁ	
৭.	জাগলুল মিয়া	মৃত মোসাহিদ	১নং ওয়ার্ড	হ্যাঁ	
৮.	রুবি ভট্টাচার্য	সন্দীপ ভট্টাচার্য	১নং ওয়ার্ড	হ্যাঁ	
৯.	সুমন চৌধুরী	প্রাণনাথ	২নং ওয়ার্ড	হ্যাঁ	
১০.	মোঃ আলমগীর চৌধুরী	আঃ আলম চৌধুরী	১নং ওয়ার্ড	হ্যাঁ	
১১.	মোছা সূজনা আক্তার	মৃত আলাউদ্দিন	১নং ওয়ার্ড	হ্যাঁ	
১২.	মো কমর আলী	সান্তার মিয়া	২নং ওয়ার্ড	হ্যাঁ	
১৩.	মোছাঃ সালমা বেগম	মোঃ রুস্তুম আলী	১নং ওয়ার্ড	হ্যাঁ	
১৪.	রুবেল মিয়া	চান মিয়া	১নং ওয়ার্ড	হ্যাঁ	
১৫.	শরিফ খান	নুর উদ্দিন	২নং ওয়ার্ড	হ্যাঁ	
১৬.	লীল দেবী	সখিচরণ দেবনাথ	১নং ওয়ার্ড	হ্যাঁ	
১৭.	সুমন মিয়া	আবু তাহের	১নং ওয়ার্ড	হ্যাঁ	
১৮.	আলেয়া	হাদিস খাঁ	২নং ওয়ার্ড	হ্যাঁ	
১৯.	কানু তালুকদার	গ্রপি তালুকদার	১নং ওয়ার্ড	হ্যাঁ	
২০.	সঞ্চিতা তালুকদার	সুখামই তালুকদার	১নং ওয়ার্ড	হ্যাঁ	
২১.	রাহেনা	দালাক নূর	২নং ওয়ার্ড	হ্যাঁ	
২২.	সেতাল গোস্বামী	পুতুল গোস্বামী	১নং ওয়ার্ড	হ্যাঁ	
২৩.	সীমা তালুকদার	শশীমোহন তালুকদার	১নং ওয়ার্ড	হ্যাঁ	
২৪.	পিয়ুষ রায়	সতিশ রায়	১নং ওয়ার্ড	হ্যাঁ	
২৫.	উজ্জলা শীল	প্রশান্ত শীল	১নং ওয়ার্ড	হ্যাঁ	

উপজেলার স্বেচ্ছাসেবকদের তালিকা (দোয়ারাবাজার)

ক্র:নং	নাম	পিতার/স্বামীর নাম	ওয়ার্ড নং	প্রশিক্ষণ	মোবাইল
১.	রিমি বেগম	রোশ মিয়া	১নং ওয়ার্ড	হ্যাঁ	০১৭১৫৭৪৭২৭১
২.	মোঃ বোরহান উদ্দিন	তোবারক আলী	১নং ওয়ার্ড	হ্যাঁ	
৩.	মোঃ আবু সিদ্দিক	মোঃ খেলু মিয়া	২নং ওয়ার্ড	হ্যাঁ	০১৭২৬০৯৩০০৩
৪.	মনোয়রা বেগম	নাসির খান	২নং ওয়ার্ড	হ্যাঁ	
৫.	আমিনুল ইসলাম	মোঃ সিরাজুল ইসলাম	১নং ওয়ার্ড	হ্যাঁ	০১৭১৪৬০৯৯৭৯
৬.	সাবিকুন্নাহার (আছিয়া)	মোঃ শাহ আলম	১নং ওয়ার্ড	হ্যাঁ	০১৭২৬০১৮৯৯৬
৭.	মোঃ তোফাজ্জল হক	মোঃ আঃ কাদির	২নং ওয়ার্ড	হ্যাঁ	০১৭২৬৯২৬০৯৮
৮.	মোছাঃ আকলিমা	মোঃ নুরুল ইসলাম	২নং ওয়ার্ড	হ্যাঁ	০১৭৩১৬০৫০৬৩
৯.	মোঃ আব্দুর রহিম	মৃত সরিয়ত আলী	১নং ওয়ার্ড	হ্যাঁ	০১৭২৬৫৩৭৭৮৩
১০.	হালিমা খাতুন	আসাব আলী	১নং ওয়ার্ড	হ্যাঁ	০১৭৩২৩৭০৬৭২
১১.	সোহেনা আক্তার	মৃত গোলাম রব্বানী	২নং ওয়ার্ড	হ্যাঁ	০১৭২৭৮৮৫৯৬৪
১২.	আতিকুল ইসলাম	মৃত জহর আলী	২নং ওয়ার্ড	হ্যাঁ	
১৩.	নিয়ামত আলী	আঃ আজিজ	১নং ওয়ার্ড	হ্যাঁ	
১৪.	আফিয়া বেগম	মৃত ফজর আলী	১নং ওয়ার্ড	হ্যাঁ	
১৫.	রাজিয়া বেগম	শর উল্লাহ	২নং ওয়ার্ড	হ্যাঁ	
১৬.	সাজিয়া বেগম	আনচার আলী	২নং ওয়ার্ড	হ্যাঁ	
১৭.	অরবিন্দু দাশ	অমূল্য দাশ	১নং ওয়ার্ড	হ্যাঁ	
১৮.	দিপালী আচার্য	রবি আচার্য	১নং ওয়ার্ড	হ্যাঁ	০১৭২৩৬৯৬২৭৪
১৯.	বরনা রানী দাস	নিরঞ্জন দাস	২নং ওয়ার্ড	হ্যাঁ	০১৭৩৬৩৬২৬৮৭
২০.	রঞ্জু দাশ	রেনু দাস	২নং ওয়ার্ড	হ্যাঁ	০১৭৩৯৭১৭৩৬৮
২১.	আতিকুর রহমান	রফিকুল ইসলাম	১নং ওয়ার্ড	হ্যাঁ	০১৭৩৪৪৭৬৮০০
২২.	সারিয়া বেগম	আব্দুল মতিন	১নং ওয়ার্ড	হ্যাঁ	
২৩.	আব্দুল কুদ্দুস	আহসান উল্লাহ	২নং ওয়ার্ড	হ্যাঁ	
২৪.	ফরিদা বেগম	মখদুস আলী	২নং ওয়ার্ড	হ্যাঁ	০১৭১২২৫৪৫৩৫
২৫.	মাঈনুদ্দিন	মৃত আক্কইলাহ	২নং ওয়ার্ড	হ্যাঁ	০১৭৩৪৩৫৭৭৯৮

উপজেলার স্বেচ্ছাসেবকদের তালিকা (বিশ্বম্ভরপুর)

ক্র:নং	নাম	পিতার/স্বামীর নাম	ওয়ার্ড নং	প্রশিক্ষণ	মোবাইল
১.	রাহেলা বেগম	রমজান	কৃষ্ণ নগর-০১	হ্যাঁ	০১৯৪০৫০৩৬৪৩
২.	শিরিনা	সোহেল	নতুনপাড়া-০১	হ্যাঁ	০১৯৪০৫০৩৬৪৩
৩.	আনোয়ার পাশা	মফিজুর রহমান	মল্লিকপুর-০১	হ্যাঁ	০১৯২১৮২১৩৮৭
৪.	আব্দুল মালেক	মফিজ	মল্লিকপুর-০১	হ্যাঁ	০১৯২১৮২১৩৮৭
৫.	মৃতুঞ্জয় শর্মা	রনজিত শর্মা	ধরেরপার-০২	হ্যাঁ	০১৭৫৮০৪৫৩৯৫
৬.	হাজী ওয়াহিদুর রহমান	গোলাম মোস্তফা	ধনপুর-০১	হ্যাঁ	০১৯১১৭৮৩২১৫
৭.	জাহাঙ্গীর মিয়া	মৃত সিরাজুল হক	ইসলামপুর -০১	হ্যাঁ	০১৭১০৪৪২৮০৯
৮.	সেলিনা বেগম	খোরশেদ মিয়া	ইসলামপুর-০১	হ্যাঁ	০১৯২৭৯৩২৭০০
৯.	মদিনা বেগম	মালু মিয়া	সুরেশনগর-০১	হ্যাঁ	০১৯২৮৬২০৭৩৭ (অনুঃ)
১০.	আঃ হান্নান	মৃত আঃ রশিদ	মেরুয়াখলা-০২	হ্যাঁ	০১৯৩৭৫০৫৯৫১
১১.	আওলাদ হোসেন	মোঃ লীল মিয়া	ভাদেরটেক-০১	হ্যাঁ	০১৭৪৬১১৭২১০
১২.	মজিবুর রহমান	হাসান আলী	ভাদেরটেক-০১	হ্যাঁ	০১৭৪৫৩৯০৯৯৩
১৩.	শারমিন বেগম	আঃ কাদের	ভাদেরটেক-০১	হ্যাঁ	০১৯৬৭৪০৪২৬১
১৪.	সাহারা খাতুন	সাজেদুর রহমান	ভাদেরটেক-০১	হ্যাঁ	০১৯৬৭৪০৪২৬১
১৫.	মোঃ ইয়াকুব আলী	আঃ হক	ভাদেরটেক মনিপুরী-০২	হ্যাঁ	০১৯১৫৫২৫৪২১
১৬.	ওয়াহিদুজ্জামান	মৃতঃ জহর আলী	অনন্তপুর- ০১	হ্যাঁ	০১৭৭০১২৫২৬৬
১৭.	সন্ধ্যা রানী	অনিশি	লখা-০১	হ্যাঁ	০১৭২২১৮১১৩৭
১৮.	নেছার আহমদ	আঃ রউফ	অনন্তপুর- ০১	হ্যাঁ	০১৭৩২১৯১০৪৮
১৯.	আপিয়া বেগম	আবু মিয়া	শাহাপুর-০১	হ্যাঁ	০১৭৫৮৫৩৩৮৩৮
২০.	জামাল উদ্দিন	মৃতঃ মনির উদ্দিন	ক্ষিরধরপুর-০২	হ্যাঁ	০১৭২৬৩৮১৭৭৯
২১.	মোঃ মতিউর রহমান	আঃ মজিদ	উমরপুর-০৫	হ্যাঁ	০১৭২৩০৯১৪০২
২২.	আজিজুল হক	আঃ মালেক	উমরপুর-০৫	হ্যাঁ	০১৯৩৬৩৫২৭৫৮
২৩.	সাফিয়া খাতুন	আঃ মোতালিব	উমরপুর-০৫	হ্যাঁ	০১৭৮৯৭৪০৪২৬
২৪.	মনোয়ারা বেগম	আঃ মালিক	উমরপুর-০৫	হ্যাঁ	
২৫.	আইনুল হক	শামছু মিয়া	উমরপুর-০৫	হ্যাঁ	০১৬২১৪১৯২৫৬

উপজেলার স্বেচ্ছাসেবকদের তালিকা (ধর্মপাশা)

ক্র:নং	নাম	পিতার/স্বামীর নাম	ওয়ার্ড নং	প্রশিক্ষণ	মোবাইল
১.	মোঃ বুবেল তালুকদার	সিরাজ তালুকদার	ধর্মপাশা, ০১ নং ওয়ার্ড	হ্যাঁ	
২.	লাকী রানী	গৌরাঙ্গ	ধর্মপাশা, ০১ নং ওয়ার্ড	হ্যাঁ	০১৭১৯৬৭৩৮৮৩
৩.	জয় হোসেন	শরাফত আলী	ফাতেমা নগর, ২নং ওয়ার্ড	হ্যাঁ	
৪.	মোছাঃ লাকী আক্তার	আবুল হোসেন	০১ নং ওয়ার্ড	হ্যাঁ	
৫.	মোঃ মোতালিব	ইয়াকুব আলী	০১ নং ওয়ার্ড	হ্যাঁ	
৬.	মোঃ শাহিন	নুরুল ইসলাম	২নং ওয়ার্ড	হ্যাঁ	
৭.	মোছাঃ হামিদা	আব্দুল কাদির	কুর্শিবাড়ী, ১ নং ওয়ার্ড	হ্যাঁ	
৮.	অমর সরকার	হরেন্দ্র সরকার	মাসকান্দা, ১ নং ওয়ার্ড	হ্যাঁ	
৯.	মোছাঃ রেখা আক্তার	শাহ আলী	মাসকান্দা, ২নং ওয়ার্ড	হ্যাঁ	
১০.	নিকলেশ	পিয়ুষ	মাছিমপুর, ০১ নং ওয়ার্ড	হ্যাঁ	
১১.	সীমা সরকার	জিতেন্দ্র সরকার	ইটাওরী, ০১ নং ওয়ার্ড	হ্যাঁ	
১২.	মোঃ জাকারিয়া	আঃ লতিফ	মধ্যনগর, ২নং ওয়ার্ড	হ্যাঁ	
১৩.	আয়নাল হক	মোঃ শাহনেওয়াজ	চামরদানী, ০১ নং ওয়ার্ড	হ্যাঁ	
১৪.	মোছাঃ তফুরা	আঃ নুর	চামরদানী, ০১ নং ওয়ার্ড	হ্যাঁ	
১৫.	কামাল মিয়া	নুরুল উদ্দিন	সাজদাপুর, ২নং ওয়ার্ড	হ্যাঁ	
১৬.	মোছাঃ তাসলিমা	গিয়াস উদ্দিন	মহেশপুর, ০১ নং ওয়ার্ড	হ্যাঁ	
১৭.	মোঃ ইকবাল হোসেন	আঃ হেকিম	মহেশপুর, ০১ নং ওয়ার্ড	হ্যাঁ	০১৭৩৬৮১৩০১১
১৮.	নিশিত রঞ্জন সরকার	মদন গোপাল সরকার	জয়শ্রী, ২নং ওয়ার্ড	হ্যাঁ	
১৯.	সুফিয়া	লুৎফর রহমান	রংচি, ১ নং ওয়ার্ড	হ্যাঁ	
২০.	শিউলি আক্তার	কামাল মিয়া	আমানীপুর, ০১ নং ওয়ার্ড	হ্যাঁ	
২১.	সানিল	নোয়াজ আলী	রংচি, ১নং ওয়ার্ড	হ্যাঁ	
২২.	রফিক মিয়া	ইব্রাহিম	মাঝেরচর, ০১ নং ওয়ার্ড	হ্যাঁ	
২৩.	ওয়াহাব মিয়া	তাহের আলী	পাখাতলা, ০১ নং ওয়ার্ড	হ্যাঁ	
২৪.	সুরমা বিবি	আনিছুর রহমান	পাখাতলা, ২নং ওয়ার্ড	হ্যাঁ	
২৫.	কবীর হোসেন	মোহাম্মদ আলী	বেরীকান্দা, ০১ নং ওয়ার্ড	হ্যাঁ	
২৬.	মোছাঃ শিরিন আক্তার	ফাজিলুর রহমান	বাহাদুরপুর, ০১ নং ওয়ার্ড	হ্যাঁ	
২৭.	মোছাঃ আমেনা	মালু মিয়া	ইসলামপুর, ২নং ওয়ার্ড	হ্যাঁ	
২৮.	ফুল মিয়া	জবর মিয়া	গুলুয়া, ১ নং ওয়ার্ড	হ্যাঁ	০১৭১০৯৫২৮৯৯
২৯.	মোছাঃ সুফিয়া আক্তার	স্বামী রতন মিয়া	গুলুয়া, ০১ নং ওয়ার্ড	হ্যাঁ	০১৭৪৭২৬০৪৬৭
৩০.	মোঃ টিপু	আনোয়ার মিয়া	গাজী নগর, ২নং ওয়ার্ড	হ্যাঁ	

উপজেলার স্বেচ্ছাসেবকদের তালিকা (জামালগঞ্জ)

ক্র:নং	নাম	পিতার/স্বামীর নাম	ওয়ার্ড নং	প্রশিক্ষণ	মোবাইল
১.	গোলে রাক্কানী	আব্দুর কাদের	আহসানপুর-০১	হ্যাঁ	
২.	মোছাঃ জেলনা তালুকদার	বিকাশ তাং	হরিপুর-০১	হ্যাঁ	
৩.	জীবন কৃষ্ণ তাং	মৃতঃ উপেন্দ্র তাং	মন্দাকান্দি-০২	হ্যাঁ	
৪.	লক্ষী রায়	সুজিত রায়	দুর্গাপুর-০২	হ্যাঁ	
৫.	দেবনাথ চৌধুরী	মৃতঃ সুরেশ চৌধুরী	যতিন্দ্রপুর-০৩	হ্যাঁ	০১৯১৫৩৬৩১১১
৬.	দেলোয়ার হোসেন	আব্দুল হক	ছেলাইয়া-০১	হ্যাঁ	
৭.	মোছাঃ সাফিয়া বেগম	মাসুক মিয়া	মাহমুদপুর-০১	হ্যাঁ	
৮.	মোঃ মুকতাদির	আব্দুল মন্নান	চান্দেদরনগর-০২	হ্যাঁ	
৯.	মোছাঃ হাসিনা বেগম	আব্দুল জব্বার	তেরানগর-০২	হ্যাঁ	
১০.	সুলেখা রানী	মৃতঃ বকুল মিয়া	উজ্জলপুর-০৩	হ্যাঁ	
১১.	হাইদুল ইসলাম	আরজ আলী	রাধানগর-০১	হ্যাঁ	০১৭১৭২৬৭৫৪৭
১২.	মোছাঃ বিলকিস	সুলতান উদ্দিন	রাঙ্গামাটি-০১	হ্যাঁ	
১৩.	ওমর গনী	মৃতঃ জাফর আলী	সুকদেবপুর-০২	হ্যাঁ	
১৪.	মোছাঃ মরিয়ম বেগম	সফিউল ইসলাম	সুকদেবপুর-০২	হ্যাঁ	
১৫.	মোছাঃ তামান্না	ওমর আলী	রামনগর-০৩	হ্যাঁ	
১৬.	মোছাঃ শাহীনা	মোঃ নজরুল	ভাটলালপুর-০১	হ্যাঁ	
১৭.	নুরে আলম	উবিদ আলী	ভাটলালপুর-০১	হ্যাঁ	০১৯১৪৩৮২৭১৫
১৮.	মোছাঃ নাদিরা	মোঃ আজিজুর	লক্ষীপুর-০২	হ্যাঁ	০১৭৩৭০৯১৪৭৩
১৯.	আনোয়ার হোসেন	মইন উদ্দিন	লক্ষীপুর-০২	হ্যাঁ	
২০.	আশুলতা	নরেশ কর	দুর্গাপুর-০৩	হ্যাঁ	
২১.	উত্তরা তালুকদার	অনুকুল তাং	নিধিপুর-০১	হ্যাঁ	
২২.	দীলিপ সরকার	সুনীল সরকার	নিধিপুর-০১	হ্যাঁ	
২৩.	মোঃ আঞ্জুর মিয়া	মৃতঃ আব্দুল খালেক	কামধরপুর-০২	হ্যাঁ	০১৭২৫৯৬০২০২
২৪.	মোছাঃ মান্না আক্তার	দেলুয়ার হোসেন	কামধরপুর-০২	হ্যাঁ	
২৫.	লিটন বর্মণ	নিখিল বর্মণ	গজারিয়া-০৩	হ্যাঁ	০১৮১৪৫৫৫৭৭০



উপজেলার স্বেচ্ছাসেবকদের তালিকা (শাল্লা)

ক্র:নং	নাম	পিতার/স্বামীর নাম	ওয়ার্ড নং	প্রশিক্ষণ	মোবাইল
১.	মানিক রায়	মৃতঃ অমর চান রায়	রাহতলা ০১	হ্যাঁ	০১৭২২৪৮১৯৩০
২.	মতৃজা আক্তার	মৃতঃ আব্দুল হাই	মির্জাপুর ০১	হ্যাঁ	০১৭৫৯৬৯৬৭৬৭
৩.	জাহাঙ্গীর আলম	আব্দুল খালেক	নিজগাঁও ০২	হ্যাঁ	০১৭২৮৬২৫৩২২
৪.	নমীতা শীল	মনোরঞ্জন শীল	বাজার কান্দি ০২	হ্যাঁ	০১৭২১৮৩৮৯৩৭
৫.	বাশার মিয়া	আলকাছ মিয়া	আটগাঁও ০৩	হ্যাঁ	
৬.	বুলবুল নাহার	মৃতঃ রুস্তম আলী	আটগাঁও ০৩	হ্যাঁ	০১৭৩৯৯৪৬৩৯৩
৭.	রহিল মিয়া	তাজুল ইসলাম	ভাটিয়ারা বাদ ০৪	হ্যাঁ	০১৭৩০১৯৬০৪৪
৮.	বেনু মবিন দাস	পাগল দাস	নয়াগাঁও ০১	হ্যাঁ	০১৮২৩৫৬৩২৯৪২
৯.	মিশন রানী দাস	ফুল চান দাস	নয়াগাঁও ০১	হ্যাঁ	
১০.	লিটন দাস	সুমেশ দাস	শিবপুর ০২	হ্যাঁ	০১৭৬৪২২২৪৭৫
১১.	মনি রানী রায়	রিতু রায়	শিবপুর ০২	হ্যাঁ	০১৭২২৬৭২৬০২
১২.	রুমা রানী রায়	গোপিতা রায়	বাহারা দঃ ০৩	হ্যাঁ	০১৭৬২৪৫৫৬১১
১৩.	নেহার রঞ্জন দাস	হরি লাল দাস	উজান যাত্রা পুর ০৩	হ্যাঁ	
১৪.	পাপড়ী রানী দাস	রঞ্জিত দাস	কাশীমপুর ০১	হ্যাঁ	০১৭৩১৬২৪৩৩৪
১৫.	বিভাস চক্রবর্তী	বিজন চক্রবর্তী	কাশীমপুর ০১	হ্যাঁ	০১৭২৭৯৯০৩১৪
১৬.	শিউলী রানী ভৌমিক	কপিদ্র ভৌমিক	অন্নধাপুর ০২	হ্যাঁ	০১৭২৮৬৪২৬৯৪
১৭.	মলয় দাস	মাখন দাস	নিয়ামতপুর ০২	হ্যাঁ	
১৮.	রাধা কান্ত চক্রবর্তী	রামচন্দ্র চক্রবর্তী	চাকুয়া ০৩	হ্যাঁ	০১৭৭১০৫০১০০
১৯.	সুপ্তি রানী দাস	নিজন্দ্র দাস	চাকুয়া ০৩	হ্যাঁ	
২০.	প্রেমতুষ দাস	ধন্যাজ দাস	কারুয়ালা ০১	হ্যাঁ	০১৯৮৮৯১২৮৫২
২১.	খেনদা রানী দাস	বিহারী দাস	আবিদ্রপুর ০১	হ্যাঁ	
২২.	মোঃ ডালিম মিয়া	আবুল কাসেম	শ্রীহাইল ০২	হ্যাঁ	০১৭১৯৮৪৩৯৭৬
২৩.	রীনা বিবি	মোতাহার মিয়া	শ্রীহাইল ০২	হ্যাঁ	০১৭১২৩৭৪৬৫৫
২৪.	জয় কুমার দাস	সুধির দাস	আন্দা ০৩	হ্যাঁ	০১৯১৩১২৫২৩৭
২৫.	মমতা রানী দাস	ভূষন চন্দ্র দাস	আন্দা ০৩	হ্যাঁ	

উপজেলার স্বেচ্ছাসেবকদের তালিকা (জগন্নাথপুর)

ক্র:নং	নাম	পিতার/স্বামীর নাম	ওয়ার্ড / ইউনিয়নের নাম	প্রশিক্ষণ	মোবাইল
১.	আক্তার হোসেন		কলকলিয়া	হ্যাঁ	০১৭২৭৫১৯২৫০
২.	কুলন মিয়া		কলকলিয়া	হ্যাঁ	০১৭৬৬২২৬৬২৭
৩.	রীতা রাণ দে		কলকলিয়া	হ্যাঁ	০১৭৩৩৭৩৫৯৩৪
৪.	বাবুল মাহমুদ		হলদিপুর	হ্যাঁ	০১৭১২৬০০৬৯৫
৫.	অনীল চন্দ্র দাস		হলদিপুর	হ্যাঁ	০১৭১৪৮৭০৪৬০
৬.	সালমা বেগম		হলদিপুর	হ্যাঁ	০১৭৫০২৩৭৬৯৬
৭.	শাহ চনু মিয়া		আশারকান্দি	হ্যাঁ	০১৭১৬৪৩৯৯৬৭
৮.	স্বপ্না রানী রায়		আশারকান্দি	হ্যাঁ	০১৭১৭৮৯৬১৫৪
৯.	ফজলুল হক কবেরী		আশারকান্দি	হ্যাঁ	০১৭১১৯৬৮২৮৪
১০.	ছাকির মিয়া		পাইলগাঁও	হ্যাঁ	০১৭১৫০১৭৯০৪
১১.	শামীম আহমদ		পাইলগাঁও	হ্যাঁ	০১৭২৩৬৩৩৮৮১
১২.	আমিয়া বেগম		পাইলগাঁও	হ্যাঁ	০১৭১৫৪৫৩৬৩০
১৩.	শাহাবুদ্দিন		মিরপুর	হ্যাঁ	০১৭১২৬৪১৬১৬
১৪.	আব্দুল মালিক		মিরপুর	হ্যাঁ	০১৭১৭১৩২৬০৪
১৫.	আব্দুল কাদির		মিরপুর	হ্যাঁ	০১৭১২৬৪১৬১৭
১৬.	রফিকুল ইসলাম রিপন		সৈয়দপুর	হ্যাঁ	০১৭২৩৮০২৪৮৬
১৭.	ছালিক মিয়া		সৈয়দপুর	হ্যাঁ	০১৭১৮১৮৩০৭৭
১৮.	আব্দুর রাজ্জাক		সৈয়দপুর	হ্যাঁ	০১৭১৬২৯৫১৪২
১৯.	নাজমুল হক		রানীগঞ্জ	হ্যাঁ	০১৭৩২৫৫৪২৪৬
২০.	আবুল কালাম		রানীগঞ্জ	হ্যাঁ	০১৭১২২৬৮৬৪১
২১.	মোক্তার মিয়া		রানীগঞ্জ	হ্যাঁ	০১৭১১৯০৪০৯৯
২২.	নজরুল ইসলাম		পাটলী	হ্যাঁ	০১৭২২২২৮০৬১
২৩.	হীরা মিয়া		পাটলী	হ্যাঁ	০১৭১৭৬৭৯০৫২
২৪.	আব্দুর রাজ্জাক		পাটলী	হ্যাঁ	০১৭৫৬৩৮২৭২০
২৫.	আব্দুল করিম		পাটলী	হ্যাঁ	০১৭১৮৩৫০৮১৫

উপজেলার স্বেচ্ছাসেবকদের তালিকা (তাহিরপুর)

ক্র:নং	নাম	পিতার/স্বামীর নাম	ওয়ার্ড নং	প্রশিক্ষণ	মোবাইল
১.	মোঃ আমির উদ্দিন	হাজী তাহেরআলী		হ্যা	
২.	বুনা বালু পাল	শুধাংশু পাল		হ্যা	
৩.	মোছাঃ অমলা আক্তার	মোঃ ছালাম		হ্যা	
৪.	মোছাঃ ছকিনা বিবি	শামসুর রহমান		হ্যা	
৫.	মোঃ শাহনবী আলম	মৃত আঃ মন্নাফ		হ্যা	
৬.	হাবুন অর রসিদ	মোঃ হাসন আলী		হ্যা	০১৭১৫৪৫৩৯১২
৭.	মোঃ নজাম উদ্দিন	মোঃ মহব্বত আলী		হ্যা	
৮.	মোঃ আরসাদ আলী	মোঃ শফর আলী		হ্যা	
৯.	মোঃ আবুল খায়ের	মোঃ শাহেদ আলী		হ্যা	
১০.	অঞ্জন তালুকদার	পুতুল তালুকদার		হ্যা	
১১.	মোঃশফিকুল ইসলাম	মোঃ জাহের আলী		হ্যা	০১৭১৫৩৯৪৮৫৩
১২.	আশরাফুল আলম	গেলাম আকবর		হ্যা	
১৩.	মোঃ আঃ মান্নান	আব্দুর রসিদ		হ্যা	
১৪.	মোঃ ইসহাক মিয়া	মৃত আঃ ছোবহান		হ্যা	
১৫.	মোঃ আবুল কাসেম	মোঃ রমজান আলী		হ্যা	
১৬.	মোঃ সিরাজুল ইসলাম	মোঃ হাসিম আলী		হ্যা	
১৭.	মোঃ নাছির উদ্দিন	মোঃচান মিয়া		হ্যা	০১৭২৯৪৬৬৩৭৩
১৮.	মোঃ চান মিয়া	মোঃ আঃ মজিদ		হ্যা	০১৭২৮৮০৮৮৫৪
১৯.	মোঃ বাখার উদ্দিন	মোঃ জয়নাল আবেদীন		হ্যা	০১৭১১২৪৩৪৬
২০.	মোঃ শফিক মিয়া	মোঃ হাছেন আলী		হ্যা	০১৭২৮৮২৮৯৫০
২১.	মোঃ রইছ উদ্দিন	হাজী রোশন আলী		হ্যা	০১৭১৬৪৩৯৮৫৪
২২.	আলী আহমদ	খুর্শিদ আলী		হ্যা	০১৭২১৪২৩৭৫১
২৩.	মোতাহার হোসেন	আঃ নূর আখন্দিজ		হ্যা	
২৪.	কামাল মিয়া	মোঃ আবু বকর		হ্যা	
২৫.	মাফিকমুরাদ	মোঃ ফজদার মিয়া		হ্যা	
২৬.	মোঃ এমদাদনূর	সাদির আলী		হ্যা	
২৭.	মোঃ আতাউর রহমান	হাজী নবী হোসেন		হ্যা	
২৮.	মোছাঃ লতিফা খাতুন	মোঃ নিয়াজ উদ্দিন		হ্যা	০১৭১৮১০৮৮৭৬
২৯.	বানী রানী তালুকদার			হ্যা	
৩০.	মোছাঃ সেলিনা খাতুন	সৈয়দ আলী		হ্যা	

আশ্রয়কেন্দ্রের নাম	দায়িত্বপ্রাপ্ত ব্যক্তি	মোবাইল	মন্তব্য
বেহেলী মাটির কিল্লা	মোঃ সিরাজুল হক তালুকদার চেয়ারম্যান, ১ নং বেহেলী ইউপি, জামালগঞ্জ, সুনামগঞ্জ	০১৭১১০১২৬৩২	

## স্কুল কাম শেল্টার

ক্রমিক নং	আশ্রয়কেন্দ্রের নাম	দায়িত্বপ্রাপ্ত ব্যক্তি	মোবাইল	মন্তব্য
	<b>জামালগঞ্জ উপজেলা</b>			
১	বেহেলী সরকারি প্রাথমিক বিদ্যালয়	নিশেন্দু রঞ্জন গোস্বামী	০১৭১৭৬৭৪২৬২	
২	মামুদপুর সরকারি প্রাথমিক বিদ্যালয়	ফেরদৌস আক্তার	০১৭৫৯৩৩১৬৪৪	
৩	দুর্গাপুর সরকারি প্রাথমিক বিদ্যালয়	মিহির রঞ্জন তাং	০১৭১৪৫০৭২৩৮	
৪	হরিনাকান্দি সরকারি প্রাথমিক বিদ্যালয়	তুলি রানী সরকার	০১৭৪০৯৫০১০০	
৫	হাওরিয়া আলীপুর সরকারি প্রাথমিক বিদ্যালয়	তোফাজ্জল হোসেন	০১৭১৪৪৮৭০৫০	
৬	আসানপুর সরকারি প্রাথমিক বিদ্যালয়	সুখাংশু দাস	০১৭১৪৪৮৩৬০২	
৭	হরিনগর সরকারি প্রাথমিক বিদ্যালয়	সিদ্ধু পুরকায়স্থ	০১৭২৬৭০১৪৪২	
৮	বদরপুর সরকারি প্রাথমিক বিদ্যালয়	প্রতিমা রানী দাস	০১৭১২৪৯৭৭০২	
৯	নয়াহালট সরকারি প্রাথমিক বিদ্যালয়	আঃ গফ্ফার	০১৭৪৮৯৮২৬২৭	
১০	লম্বাবাক সরকারি প্রাথমিক বিদ্যালয়	মোঃ শওকত আলী	০১৯১৫৯২০৪৩৯	
১১	গজারিয়া চানপুর সরকারি প্রাথমিক বিদ্যালয়	দীনেশ চন্দ্র দাস	০১৭৪৫৭১২০৬১	
১২	সাচনা আর্দর্শ সরকারি প্রাথমিক বিদ্যালয়	বিদ্যুৎ জ্যোতি চক্রবর্তী	০১৭১২৪০৩৯৫৩	
১৩	মাতারগাঁও সরকারি প্রাথমিক বিদ্যালয়	প্রদীপ রায়	০১৭১৬৪৬৬৬০২	
১৪	ছয়হারা সরকারি প্রাথমিক বিদ্যালয়	কৃষ্ণকান্ত পুরকায়স্থ	০১৭৪৫৬১২৭২৪	
১৫	নিধিপুর সরকারি প্রাথমিক বিদ্যালয়	রন্টু কুমার মজুমদার	০১৭১৬৮৭০১৭৬	
১৬	ফেনারবাক সরকারি প্রাথমিক বিদ্যালয়	আলী হোসেন	০১৭২২২১৩৫১৪	
১৭	লক্ষীপুর সরকারি প্রাথমিক বিদ্যালয়	প্রতিভা দাস	০১৭২৯৭২৫৩০৮	
১৮	রাজাপুর সরকারি প্রাথমিক বিদ্যালয়	অতুল চন্দ্র তাং	০১৭১৪৯১২১০৩	
১৯	শুকদেবপুর সরকারি প্রাথমিক বিদ্যালয়	অনুপম দাস	০১১৯০৭৫০৯৪২	

ক্রমিক নং	আশ্রয়কেন্দ্রের নাম	দায়িত্বপ্রাপ্ত ব্যক্তি	মোবাইল	মন্তব্য
২০	রামনগর সরকারি প্রাথমিক বিদ্যালয়	সেলিনা বেগম	০১৭১৮৩৪৯২৯৯	
২১	মামুদপুর সরকারি প্রাথমিক বিদ্যালয়	গোলাম মওলা	০১৭২৪২৭৪১৯৫	
২২	ভান্ডা মাকরখলা সরকারি প্রাথমিক বিদ্যালয়	মোঃ শাহাবুদ্দিন	০১৭১৬০৪২১৭৯	
২৩	মৌলীনগর সরকারি প্রাথমিক বিদ্যালয়	আবুলিস	০১৭২৮১৮৭৮৪৯	
২৪	শেরমস্তপুর সরকারি প্রাথমিক বিদ্যালয়	হীরামন আক্তার	০১৭২৩২৬০৩৮১	
২৫	মশালঘাট সরকারি প্রাথমিক বিদ্যালয়	সজল কান্তি রায়	০১৭১২৪০২৪৯৯	
২৬	শ্রীপুর সরকারি প্রাথমিক বিদ্যালয়	জাকির হোসেন	০১৭১৩৮০৭৩৩১	
২৭	কামিনীপুর সরকারি প্রাথমিক বিদ্যালয়	গোলাম মোস্তফা	০১৭৪২৯৮০৭৮৭	
২৮	মদনাকান্দি সরকারি প্রাথমিক বিদ্যালয়	সুখাংশু রায়	০১৭৩৭৬৫৬৫৮৭	
২৯	সোনাপুর সরকারি প্রাথমিক বিদ্যালয়	কৃপেশ রঞ্জন সন্ধি	০১৭৩৫১০৩৯৩০	
৩০	শরীফপুর আলীপুর সরকারি প্রাথমিক বিদ্যালয়	গোপাল চন্দ্র দাস	০১৯২৮৫০০৯৮১	
৩১	হরিপুর সরকারি প্রাথমিক বিদ্যালয়	শ্রীকান্ত তাং	০১৭৩৮০৭০৬৪০	
৩২	রাঙ্গামাটিয়া সরকারি প্রাথমিক বিদ্যালয়	ওয়াজল ইসলাম	০১৭২০৫২৭০৮৩	
৩৩	হিজলা সরকারি প্রাথমিক বিদ্যালয়	সুরঞ্জিত তাং	০১৭২৪০৬৫৫৬৪	
৩৪	আঃ রহমান সরকারি প্রাথমিক বিদ্যালয়	অর্চনা রানী দেবনাথ	০১৭২৮৩৭৫৫৩৯	
৩৫	তিলকাই সরকারি প্রাথমিক বিদ্যালয়	দিলীপ চন্দ্র পাল	০১৭২৯৪৭১২৩১	
৩৬	তেঘরিয়া সরকারি প্রাথমিক বিদ্যালয়	প্রীতি রানী সমস্ত	০১৭৩৮৩৫০৬৬৭	
৩৭	ভাটি দৌলতপুর সরকারি প্রাথমিক বিদ্যালয়	বিকাশ চন্দ্র তাং	০১৭৩৬৩৮৬৭৪২	
৩৮	আজর আলী সরকারি প্রাথমিক বিদ্যালয়	শাহেদা বেগম	০১৭৩৩৬৭১২০০	
৩৯	আঃ ওয়াহিদ সরকারি প্রাথমিক বিদ্যালয়	মোঃ বাহাউদ্দীন	০১৭৩৬৩৬২০১১	
৪০	কামারগাঁও সরকারি প্রাথমিক বিদ্যালয়	মতিন্দ্রলাল সরকার	০১৭৩৩৭০০৬৩২	
৪১	জামালগঞ্জ মডেল উচ্চ বিদ্যালয়	লুৎফর রহমান	০১৭১৬০৬৮৯২১	
৪২	জামালগঞ্জ বালিকা উচ্চ বিদ্যালয়	বিধান চক্রবর্তী	০১৭২০৬০০৯৫৮	
৪৩	ভীমখালী উচ্চ বিদ্যালয়	তৈয়বুর রহমান	০১৭২০১৪৬৩৭২	
৪৪	সাচনা বাজার উচ্চ বিদ্যালয়	প্রমোদ ঘোষ	০১৭২০১৪৭৭৭০	
৪৫	নবীনচন্দ্র উচ্চ বিদ্যালয়	ভূপেন্দ্র চন্দ্র দাস	০১৭১২৪৪০৩৪৩৮	

ক্রমিক নং	আশ্রয়কেন্দ্রের নাম	দায়িত্বপ্রাপ্ত ব্যক্তি	মোবাইল	মন্তব্য
৪৬	বেহেলী উচ্চ বিদ্যালয়	রতি পুরকায়স্থ	০১৭১০৭০৫৯৫৭	
৪৭	আলাউদ্দিন মেমোরিয়াল উচ্চ বিদ্যালয়	মোঃ তৌফিক মিয়া	০১৭১৮৬৬১১০৮	
	<b>বিশ্বম্ভরপুর উপজেলা</b>			
৪৮	ফুলভরি সরকারী প্রাথমিক বিদ্যালয়	সুব্রত তালুকদার	০১৭২৪২৩৭২৭৭	
৪৯	জিরাক তাহিরপুর সরকারী প্রাথমিক বিদ্যালয়	অমিয় ভূষণ	০১৭২৪৬৫৩৫১৮	
৫০	অনন্তপুর সরকারী প্রাথমিক বিদ্যালয়	সমীরণ তালুকদার	০১৭৫৯৩৩০১৪৪	
৫১	ভাটিপাড়া সরকারী প্রাথমিক বিদ্যালয়	নাজমা বেগম	০১৭৩১৩৪০৮২৭	
৫২	পদ্মনগর সরকারী প্রাথমিক বিদ্যালয়	ধীরেন্দ্র দেবনাথ	০১৭১৪৯১৫৪১১	
৫৩	পিরিজপুর সরকারী প্রাথমিক বিদ্যালয়	হীরেন্দ্র কুমার রায়	০১৭২২১৩৭২৬১	
৫৪	খাঁলাচাঁনপুর সরকারী প্রাথমিক বিদ্যালয়	অজিত তালুকদার	০১৭২৯১৩২৪৯১	
৫৫	ডলুরা সরকারী প্রাথমিক বিদ্যালয়	মোঃ তসজিদুল হক	০১৯১৩০৯০২৫০	
৫৬	বিশ্বম্ভরপুর উচ্চ বিদ্যালয়	মোঃ সাজ্জাদুর রহমান	০১৭২৫৩২৩৭২২	
৫৭	হাজী মজিদ উল্লাহ উচ্চ বিদ্যালয়	সত্যব্রত দাস	০১৭১০৬৯৭১৮৭	
	<b>ধর্মপাশা উপজেলা</b>			
৫৮	হলিদা কান্দা সরকারী প্রাথমিক বিদ্যালয়	কল্পনা রানী বিশ্বাস	০১৭৩৬৫৫৪৯১০	
৫৯	লংকা পাথারিয়া সরকারী প্রাথমিক বিদ্যালয়	নিয়তী রানী তালুকদার	০১৭২৪৪০১৪৪৫	
৬০	কান্দাপাড়া সরকারী প্রাথমিক বিদ্যালয়	মানিক লাল তালুকদার	০১৭৪৫৩০১৬৮৩	
৬১	মেউহারী সরকারী প্রাথমিক বিদ্যালয়	মোঃ উসমান গনী	০১৭২৭৩০৮২০১	
৬২	মাটিকাটা সরকারী প্রাথমিক বিদ্যালয়	তোফায়েল আহমেদ	০১৭৩৩৫৩৩৫৮০	
৬৩	সৈয়দপুর সরকারী প্রাথমিক বিদ্যালয়	মোঃ নজমুল হায়দার	০১৭১৬৪৪৩১৮২	
৬৪	রাজাপুর সরকারী প্রাথমিক বিদ্যালয়	আনোয়ার হোসেন	০১৫৪৭৮৮৮৩৩	
৬৫	বৌলাম সরকারী প্রাথমিক বিদ্যালয়	মোঃ হারুন রশিদ	০১৭১০৫৪৩৩২১	
৬৬	বেরীকান্দি সরকারী প্রাথমিক বিদ্যালয়	মোঃ আলী নূর জুখান	০১৭৩৬০৭৩৮৮৯	
৬৭	রাজাপুর সরকারী প্রাথমিক বিদ্যালয়	মোঃ সাজ্জাদ হোসেন (ভাঃ প্রাঃ)	০১৭৩৪০০২১৭৪	
৬৮	সুনই সরকারী প্রাথমিক বিদ্যালয়	রাকেশ চন্দ্র পাল	০১৭১৬৮০৯৭৮৬	
৬৯	বীর সরকারী প্রাথমিক বিদ্যালয়	আবুল কালাম চৌধুরী	০১৭১২২২১৫৯৭	

ক্রমিক নং	আশ্রয়কেন্দ্রের নাম	দায়িত্বপ্রাপ্ত ব্যক্তি	মোবাইল	মন্তব্য
৭০	জয়শ্রী সরকারী প্রাথমিক বিদ্যালয়	আজহারুল আলম সিদ্দিকী	০১৭৩৩১২৬০৮৮	
৭১	গোলকপুর সরকারী প্রাথমিক বিদ্যালয়	মোঃ ইউসুফ আলী	০১৭২৭৩০৮২০১	
৭২	বাখরপুর সরকারী প্রাথমিক বিদ্যালয়	চৌধুরী আফিয়া খানম	০১৭৩৪৭৫২৮৭৪	
৭৩	চাঁপপুর সরকারী প্রাথমিক বিদ্যালয়	মোঃ আঃ হালিম	০১৭১৬০২২৭২৩	
৭৪	মধ্যনগর সরকারী প্রাথমিক বিদ্যালয়	অরবিন্দু মালাকার	০১৭৫৩৬৩৫৪৭১	
৭৫	কলুয়ামাচুয়াকান্দা সরকারী প্রাথমিক বিদ্যালয়	সুপ্রভা রানী পিকে	০১৭১৬৭৫৯২৩৭	
৭৬	বংশীকুন্ডা সরকারী প্রাথমিক বিদ্যালয়	শাসছুদ্দিন আহমেদ	০১৭৪৮৯১৬৮৭০	
৭৭	হরিপুর নোওয়াগাঁও সরকারী প্রাথমিক বিদ্যালয়	সাকী রানী তালুকদার	০১৭১৬৫০৬১৩২	
৭৮	রামদীঘা সরকারী প্রাথমিক বিদ্যালয়	রমা রঞ্জন সরকার	০১৭১৭৯৩১১৭৪	
৭৯	সাউদপাড়া সরকারী প্রাথমিক বিদ্যালয়	মোঃ রফিকুল ইসলাম	০১৭১৪৫৬১৩৩৭	
৮০	মধ্যনগর বাজার সরকারী প্রাথমিক বিদ্যালয়	রমেন্দ্র চন্দ্র তালুকদার	০১৭১৮৬০২৯৩৩	
৮১	আবিদনগর সরকারী প্রাথমিক বিদ্যালয়	অজয় কুমার তালুকদার	০১৭১৫৭৪৬৬৩৬	
৮২	দাতিয়াপাড়া সরকারী প্রাথমিক বিদ্যালয়	মোঃ আমিনুল ইসলাম	০১৭১৬৫২০৩০০	
৮৩	আটাইশা মাছিমপুর সরকারী প্রাথমিক বিদ্যালয়	সুফিয়া আক্তার খাতুন	০১৭১৪৮১৮৮২৩	
৮৪	কার্তিকপুর সরকারী প্রাথমিক বিদ্যালয়	মোঃ নূরুল ইসলাম	০১৭৪০৮৫৬৫১০	
৮৫	সাতুর সরকারী প্রাথমিক বিদ্যালয়	বাবুল আহমদ	০১৭৪০৮৯৮৩৮৮	
৮৬	বাট্টা নয়া সরকারী প্রাথমিক বিদ্যালয়	মৃদুল কান্তি সরকার	০১৭২৩৩০৪২৩৫	
৮৭	কাকিয়াম খলাপাড়া সরকারী প্রাথমিক বিদ্যালয়	মোছাঃ রোকেয়া খাতুন	০১৭২৭৮৩৩৯৬৬	
৮৮	খুরশী বাড়ি নয়া সরকারী প্রাথমিক বিদ্যালয়	মোঃ রঞ্জু খাঁন	০১৭১৪৫৮২৯১৪	
৮৯	বেরীকান্দা সরকারী প্রাথমিক বিদ্যালয়	বুনা লায়লা	০১৭৩৯৯৬৯০৩৮	
৯০	শেখেরগাঁও সরকারী প্রাথমিক বিদ্যালয়	মোঃ আব্দুল আউয়াল	০১৭১০০১১৩৯৮	
৯১	জয়শ্রী নয়া সরকারী প্রাথমিক বিদ্যালয়	কৃষ্ণা রানী দে	০১৭১৯৪২৪৪০৬	
৯২	শাহপুর নয়া সরকারী প্রাথমিক বিদ্যালয়	পরিমল চন্দ্র সামন্ত	০১৭২৭৮২৬১৩৯	
৯৩	আলীপুর সরকারী প্রাথমিক বিদ্যালয়	জয়নাল আবেদীন	০১৭২৮২৬৮৯৩৫	
৯৪	দৌলতপুর সরকারী প্রাথমিক বিদ্যালয়	বুবল চন্দ্র সরকার	০১৭২৯৭২৪২০৪	
৯৫	বাদশাহগঞ্জ পাবলিক বালিকা উচ্চ বিদ্যালয়	মোঃ নজরুল ইসলাম	০১৭১৬৯৪০৪২৫	



ক্রমিক নং	আশ্রয়কেন্দ্রের নাম	দায়িত্বপ্রাপ্ত ব্যক্তি	মোবাইল	মন্তব্য
	<b>শাল্লা উপজেলা</b>			
৯৬	শাল্লা সরকারী প্রাথমিক বিদ্যালয়	রয়াজ উদ্দিন	০১৭১০৩৬১২২৭	
৯৭	আনন্দপুর সরকারী প্রাথমিক বিদ্যালয়	সুতবা রাণী দাস	০১৭১৫৬৪৩৩৮৮	
৯৮	নওয়াগাঁও সরকারী প্রাথমিক বিদ্যালয়	অখিল চন্দ্র দাস	০১৭২৪৬১৫৯৬৮	
৯৯	প্রতাপপুর সরকারী প্রাথমিক বিদ্যালয়	বীনা রানী রায়	০১৭৩৩৮৬৩৮৬০	
১০০	কলিমপুর সরকারী প্রাথমিক বিদ্যালয়	জয় কুমার দাস	০১৭৪৬৩৫৪৯৩৬	
১০১	খলাপাড়া সরকারী প্রাথমিক বিদ্যালয়	অনন্ত কুমার দাস	০১৭৬৮৯৯৬৮০৩	
১০২	হবিবপুর সরকারী প্রাথমিক বিদ্যালয়	প্রভাবর্তী সরকার	০১৭১৭২৭৮২২২	
১০৩	মহদেবপাশা সরকারী প্রাথমিক বিদ্যালয়	অজয় কুমার তাং	০১৭১৯৯৫০৭৭৮	
১০৪	ইয়ারা বাদ সরকারী প্রাথমিক বিদ্যালয়	হামিদ মিয়া	০১৭১৭৮৪৭২৬২	
১০৫	রঘুনাথপুর সরকারী প্রাথমিক বিদ্যালয়	চিত্ত রঞ্জন দাস	০১৭৩৫২৮১৭১৭	
১০৬	শিবপুর সরকারী প্রাথমিক বিদ্যালয়	রমা রঞ্জন দাস	০১৭২১০৪৫১৮১	
১০৭	দক্ষিণহাটি সরকারী প্রাথমিক বিদ্যালয়	লাকী রানী দাস	০১৮২৫৬০৯৮০৫	
	<b>তাহিরপুর উপজেলা</b>			
১০৮	তাহিরপুর বালিকা উচ্চ বিদ্যালয়	মোঃ আব্দুল জলিল তালুকদার	০১৭১১০১৩৩৭৯	
১০৯	তাহিরপুর সরকারী উচ্চ বিদ্যালয়	মোঃ মোশারফ হোসেন	০১৭৫৩৩৫২৯৬৭	
১১০	সোলেমানপুর সরকারী প্রাথমিক বিদ্যালয়	হাবিবুর রহমান	০১৭৪৭৯১৬৯৪৭	
১১১	শাহজালাল রাঃ জামেয়া আলিয়া মাদ্রাসা	এডঃ নুরুজ্জামান শাহ	০১৭১২৭৫১৬২৩	
১১২	উজান তাহিরপুর সরকারী প্রাঃ বিদ্যালয়	মোঃ হাফিজ উদ্দিন	০১৭১৬৩৯৪১২১	
	<b>সুনামগঞ্জ সদর উপজেলা</b>			
১১৩	রাজগোবিন্দ সরকারি প্রাথমিক বিদ্যালয়			
১১৪	শহর বালিকা সরকারি প্রাথমিক বিদ্যালয়			
১১৫	কলীবাড়ী সরকারি প্রাথমিক বিদ্যালয়			
১১৬	ষোলঘর সরকারি প্রাথমিক বিদ্যালয়			
১১৭	কে.বি. মিয়া সরকারি প্রাথমিক বিদ্যালয়			
১১৮	হাসন নগর সরকারি প্রাথমিক বিদ্যালয়			

ক্রমিক নং	আশ্রয়কেন্দ্রের নাম	দায়িত্বপ্রাপ্ত ব্যক্তি	মোবাইল	মন্তব্য
১১৯	বড়পাড়া সরকারি প্রাথমিক বিদ্যালয়			
১২০	মল্লিকপুর মডেল সরকারি প্রাথমিক বিদ্যালয়			
১২১	কালীপুর সরকারি প্রাথমিক বিদ্যালয়			
১২২	কাইয়ারগাঁও সরকারি প্রাথমিক বিদ্যালয়			
১২৩	ঝরঝররিয়া সরকারি প্রাথমিক বিদ্যালয়			
১২৪	গুদিগাঁও সরকারি প্রাথমিক বিদ্যালয়			
১২৫	হাসাউরা সরকারি প্রাথমিক বিদ্যালয়			
১২৬	বনগাঁও সরকারি প্রাথমিক বিদ্যালয়			
১২৭	ইব্রাহিমপুর সরকারি প্রাথমিক বিদ্যালয়			
১২৮	রঞ্জারচর সরকারি প্রাথমিক বিদ্যালয়			
১২৯	হরিনাপাটি সরকারি প্রাথমিক বিদ্যালয়			
১৩০	বিরামপুর সরকারি প্রাথমিক বিদ্যালয়			
১৩১	মঙ্গনপুর সরকারি প্রাথমিক বিদ্যালয়			
১৩২	কৃষ্ণনগর সরকারি প্রাথমিক বিদ্যালয়			
১৩৩	মঞ্জলকাটা সরকারি প্রাথমিক বিদ্যালয়			
১৩৪	নারায়নতলা সরকারি প্রাথমিক বিদ্যালয়			
১৩৫	ইসলামপুর-১ সরকারি প্রাথমিক বিদ্যালয়			
১৩৬	সৈয়দপুর সরকারি প্রাথমিক বিদ্যালয়			
১৩৭	নাড়কিলা সরকারি প্রাথমিক বিদ্যালয়			
১৩৮	জয়নগর সরকারি প্রাথমিক বিদ্যালয়			
১৩৯	কলাইয়া সরকারি প্রাথমিক বিদ্যালয়			
১৪০	শাখাইতি সরকারি প্রাথমিক বিদ্যালয়			
১৪১	নারায়ণপুর সরকারি প্রাথমিক বিদ্যালয়			
১৪২	ভৈষবের সরকারি প্রাথমিক বিদ্যালয়			
১৪৩	নিয়ামতপুর সরকারি প্রাথমিক বিদ্যালয়			
১৪৪	অচিন্তপুর সরকারি প্রাথমিক বিদ্যালয়			

ক্রমিক নং	আশ্রয়কেন্দ্রের নাম	দায়িত্বপ্রাপ্ত ব্যক্তি	মোবাইল	মন্তব্য
১৪৫	নোয়াগাঁও সরকারি প্রাথমিক বিদ্যালয়			
১৪৬	ইছাঘরি সরকারি প্রাথমিক বিদ্যালয়			
১৪৭	বুড়িশুল সরকারি প্রাথমিক বিদ্যালয়			
১৪৮	আলমপুর-১ সরকারি প্রাথমিক বিদ্যালয়			
১৪৯	মাইজবাড়ী সরকারি প্রাথমিক বিদ্যালয়			
১৫০	শ্রীপুর সরকারি প্রাথমিক বিদ্যালয়			
১৫১	মোল্লাপাড়া সরকারি প্রাথমিক বিদ্যালয়			
১৫২	হরিণাপাটা পশ্চিম সরকারি প্রাথমিক বিদ্যালয়			
১৫৩	বালিকান্দি সরকারি প্রাথমিক বিদ্যালয়			
১৫৪	ভৈষারপাড় সরকারি প্রাথমিক বিদ্যালয়			
১৫৫	সাহেবনগর সরকারি প্রাথমিক বিদ্যালয়			
১৫৬	লালপুর সরকারি প্রাথমিক বিদ্যালয়			
১৫৭	আরএনটি সরকারি প্রাথমিক বিদ্যালয়			
১৫৮	শেখেরগাঁও সরকারি প্রাথমিক বিদ্যালয়			
১৫৯	সদরগড় সরকারি প্রাথমিক বিদ্যালয়			
১৬০	অক্ষয়নগর সরকারি প্রাথমিক বিদ্যালয়			
১৬১	তেঘরিয়া সরকারি প্রাথমিক বিদ্যালয়			
১৬২	হাসননগর সরকারি প্রাথমিক বিদ্যালয়			
১৬৩	সরকারী জুবিলী উচ্চ বিদ্যালয়	অনন্ত কুমার সিংহ	০১৭১৭০২২৭৩০	
১৬৪	সরকারী এস, সি বালিকা উচ্চ বিদ্যালয়	মোঃ আব্দুর রহিম	০১৭২৫৫৮৪৮৩৮	
১৬৫	নারায়নতলা মিশন উচ্চ বিদ্যালয়	ফাদার দিপক	০১৭১৫৩৩৪৪০১	
১৬৬	সুনামগঞ্জ বালিকা উচ্চ বিদ্যালয়	নাসিমা রহমান	০১৭১১১৮১৭৩৩	
১৬৭	এইচ, এম, পি উচ্চ বিদ্যালয়	মোঃ ইনছান মিঞা	০১৭১৬৯৮২১৭২	
১৬৮	জয়নগর বাজার হাজী গনি বক্স উচ্চ বিদ্যালয়	মোহাম্মদ লিলু মিয়া	০১৭১২৫৭০৮৩৮	
১৬৯	মঞ্জলকাটা উচ্চ বিদ্যালয়	মোঃ নুরুল ইসলাম	০১৭১৫৯৩০৩৯১	
১৭০	আদর্শ শিশু নিকেতন	মোঃ মকবুল হোসেন	০১৭১৫২৩৬৩৬৬	

ক্রমিক নং	আশ্রয়কেন্দ্রের নাম	দায়িত্বপ্রাপ্ত ব্যক্তি	মোবাইল	মন্তব্য
১৭১	দ্বীনি সিনিয়র আলিম মডেল মাদ্রাসা	মোঃ আনোয়ার হোসেন	০১৭৩১৪৯৯১০৭	
১৭২	আল হেরা জামেয়া ইসলামিয়া আলিম মাদ্রাসা	মোঃ আবুল কালাম আজাদ	০১৭১৬৩৯৫৩১২	
১৭৩	ইকুবিয়া দাখিল মাদ্রাসা	মোঃ শাহেদ আলী	০১৭২৬৩৩৭১০৬	
১৭৪	দারুল হদা দাখিল মাদ্রাসা	মোঃ আনোয়ার হোসেন	০১৭১৮৬০৪৮৮৪	
১৭৫	অষ্টগ্রাম আহমদাবাদ দাখিল মাদ্রাসা	মাওলানা ফজলুল হক	০১৭১২৩৪১৫৬২	
১৭৬	সুনামগঞ্জ সরকারি কলেজ	প্রফেসর মেজর ছয়ফুল কবীর	০১৭১৬০৪৭১৩২	
১৭৭	সুনামগঞ্জ সরকারি মহিলাকলেজ	মোহাম্মদ নূর নবী	০১৭১২৬১৮৩২৮	
	<b>দিরাই উপজেলা</b>			
১৭৮	বলনপুর সরকারি প্রাথমিক বিদ্যালয়			
১৭৯	রফিনগর সরকারি প্রাথমিক বিদ্যালয়			
১৮০	কুচিরগাঁও সরকারি প্রাথমিক বিদ্যালয়			
১৮১	শরীফপুর সরকারি প্রাথমিক বিদ্যালয়			
১৮২	ভাটিপাড়া সরকারি প্রাথমিক বিদ্যালয়			
১৮৩	রাজাপুর সরকারি প্রাথমিক বিদ্যালয়			
১৮৪	রনাচর সরকারি প্রাথমিক বিদ্যালয়			
১৮৫	চরনারচর সরকারি প্রাথমিক বিদ্যালয়			
১৮৬	শ্যামারচর সরকারি প্রাথমিক বিদ্যালয়			
১৮৭	দিরাই আদর্শ সরকারি প্রাথমিক বিদ্যালয়			
১৮৮	সুজানগর সরকারি প্রাথমিক বিদ্যালয়			
১৮৯	মাকসুদপুর সরকারি প্রাথমিক বিদ্যালয়			
১৯০	সাকিতপুর সরকারি প্রাথমিক বিদ্যালয়			
১৯১	নগদীপুর ছয়হাড়া সরকারি প্রাথমিক বিদ্যালয়			
১৯২	দৌলতপুর সরকারি প্রাথমিক বিদ্যালয়			
১৯৩	সিংহনাদ সরকারি প্রাথমিক বিদ্যালয়			
১৯৪	জগদল সরকারি প্রাথমিক বিদ্যালয়			
১৯৫	রাজনগর সরকারি প্রাথমিক বিদ্যালয়			

ক্রমিক নং	আশ্রয়কেন্দ্রের নাম	দায়িত্বপ্রাপ্ত ব্যক্তি	মোবাইল	মন্তব্য
১৯৬	মাতারগাঁও সরকারি প্রাথমিক বিদ্যালয়			
১৯৭	রাধানগর সরকারি প্রাথমিক বিদ্যালয়			
১৯৮	উজানখল সরকারি প্রাথমিক বিদ্যালয়			
১৯৯	ধল সরকারি প্রাথমিক বিদ্যালয়			
২০০	বাউসি সরকারি প্রাথমিক বিদ্যালয়			
২০১	দিরাই উচ্চ বিদ্যালয়	সব্যসাচী দাস	০১৭৪০৪৬৬১৮৮	
২০২	দিরাই উচ্চ বালিকা বিদ্যালয়	মোঃ জাফর ইকবাল	০১৭১৮০৬১৩৮০	
২০৩	রজনীগঞ্জ উচ্চ বিদ্যালয়	এ.কে.এম. সামসুল হুদা	০১৭৩৪৫৮৯৬১৯	
২০৪	রফিনগর ইউনিয়ন উচ্চ বিদ্যালয়	এস. বি. গোলাম মোস্তফা	০১৯২৫১৪৮১২৯	
২০৫	ফকির মোহাম্মদ আদর্শ উচ্চ বিদ্যালয়	দিলীপ কুমার চৌধুরী	০১৭১৮০২১০৪৭	
২০৬	ব্রজেন্দ্রগঞ্জ আর. সি. উচ্চ বিদ্যালয়	মোঃ আসরাফ উদ্দিন	০১৭১৩৯৩৮৩০৩	
২০৭	রাজানগর কে.সি. পি. উচ্চ বিদ্যালয়	রাকেশ চন্দ্র দাস	০১৭৬৭৪১৪৮০৬	
২০৮	জগদল আল- ফারুক উচ্চ বিদ্যালয়	মোঃ মোস্তফা কামাল পাশা	০১৭২৬৫৩৮০৬২	
২০৯	শ্যামারচর ইসলামিয়া দাখিল মাদ্রাসা	কে.এম. সুলতান মাহমুদ	০১৭২৮১০৪২৩৭	
২১০	রায় বাংগালী শাহজালাল (রঃ) দাখিল মাদ্রাসা	মোঃ সুলাইমান হাসান	০১৭১২৭৪৯৫৪৬	
২১১	দিরাই ডিগ্রি কলেজ	মিহির রঞ্জন দাস	০১৭১৬৪২৯৩৩৯	
২১২	বিবিয়ানা মডেল কলেজ	নৃপেন্দ্র দাস তালুকদার	০১৯১৮১৯২৩০১	
	<b>দক্ষিণ সুনামগঞ্জ উপজেলা</b>			
২১৩	ছয়হাড়া সরকারি প্রাথমিক বিদ্যালয়			
২১৪	সিচনী সরকারি প্রাথমিক বিদ্যালয়			
২১৫	কাবিলাখাই সরকারি প্রাথমিক বিদ্যালয়			
২১৬	আন্তলপাড়া সরকারি প্রাথমিক বিদ্যালয়			
২১৭	রনসী সরকারি প্রাথমিক বিদ্যালয়			
২১৮	চিকারকান্দি সরকারি প্রাথমিক বিদ্যালয়			
২১৯	পিঠাপশী সরকারি প্রাথমিক বিদ্যালয়			
২২০	আলমপুর-৩ সরকারি প্রাথমিক বিদ্যালয়			

ক্রমিক নং	আশ্রয়কেন্দ্রের নাম	দায়িত্বপ্রাপ্ত ব্যক্তি	মোবাইল	মন্তব্য
২২১	শ্যামনগর সরকারি প্রাথমিক বিদ্যালয়			
২২২	বীরগাঁও সরকারি প্রাথমিক বিদ্যালয়			
২২৩	পাথারিয়া সরকারি প্রাথমিক বিদ্যালয়			
২২৪	তেহকিয়া সরকারি প্রাথমিক বিদ্যালয়			
২২৫	গাজীনগর সরকারি প্রাথমিক বিদ্যালয়			
২২৬	হাসারচর সরকারি প্রাথমিক বিদ্যালয়			
২২৭	জীবদাড়া সরকারি প্রাথমিক বিদ্যালয়			
২২৮	ধনপুর সর্দারপুর সরকারি প্রাথমিক বিদ্যালয়			
২২৯	মুক্তাখাই সরকারি প্রাথমিক বিদ্যালয়			
২৩০	তেরহাল নূরপুর সরকারি প্রাথমিক বিদ্যালয়			
২৩১	শিমুলবাক সরকারি প্রাথমিক বিদ্যালয়			
২৩২	গাঙ্গলী সরকারি প্রাথমিক বিদ্যালয়			
২৩৩	আলমপুর-২ সরকারি প্রাথমিক বিদ্যালয়			
২৩৪	ডুংরিয়া সরকারি প্রাথমিক বিদ্যালয়			
২৩৫	মানিকপুর সরকারি প্রাথমিক বিদ্যালয়			
২৩৬	আন্তাপাড়া ইসলামিয়া আলিম মাদ্রাসা	মোঃ ময়নুল হক	০১৭১২৩২০৩৪৪	
২৩৭	আমড়িয়া ইসলামিয়া দাখিল মাদ্রাসা	আবু নছর মোঃ ইব্রাহিম	০১৭১২২৫৪৭৫৯	
	<b>দোয়ারাবাজার উপজেলা</b>			
২৩৮	নূরপুর সরকারি প্রাথমিক বিদ্যালয়			
২৩৯	লিয়াকতগঞ্জ সরকারি প্রাথমিক বিদ্যালয়			
২৪০	মাঠগাঁও সরকারি প্রাথমিক বিদ্যালয়			
২৪১	প্রতাপপুর সরকারি প্রাথমিক বিদ্যালয়			
২৪২	গোয়ারাই সরকারি প্রাথমিক বিদ্যালয়			
২৪৩	দোহালিয়া সরকারি প্রাথমিক বিদ্যালয়			
২৪৪	দোয়ারা বাজার মডেল সরকারি প্রাথমিক বিদ্যালয়			
২৪৫	দোয়ারা বাজার উচ্চ বিদ্যালয়	কানাই লাল রায়	০১৭১১৩৪৭৯৮৬	

ক্রমিক নং	আশ্রয়কেন্দ্রের নাম	দায়িত্বপ্রাপ্ত ব্যক্তি	মোবাইল	মন্তব্য
২৪৬	বৌশতলা চৌধুরী পাড়া শহীদ স্মৃতি নিম্নমা বিদ্যালয়	মোঃ জসিম আহমেদ চৌধুরী	০১৭১৫১৭১৭০০	
২৪৭	আমবাড়ী উচ্চ বিদ্যালয়	মোঃ কামরুজ্জামান আহমদ	০১৭১৬০১৪৭৫৯	
২৪৮	দারুলহেরা ইসলামিয়া দাখিল মাদ্রাসা	মোঃ আঃ রব গাজী	০১৭১১১৮৭০৩৫	
২৪৯	ইসলামপুর সিদ্দিকীয়া দাখিল মাদ্রাসা	এ.টি.এম. সামছুদ্দিন	০১৭৩৮১৪২০৬০	
	<b>ছাতক উপজেলা</b>			
২৫০	গণেশপুর সরকারি প্রাথমিক বিদ্যালয়			
২৫১	মৌলা সরকারি প্রাথমিক বিদ্যালয়			
২৫২	শাহ আরফিন নগর সরকারি প্রাথমিক বিদ্যালয়			
২৫৩	রাজারগাঁও সরকারি প্রাথমিক বিদ্যালয়			
২৫৪	বাগবাড়ী আদর্শ সরকারি প্রাথমিক বিদ্যালয়			
২৫৫	পাইগাঁও সরকারি প্রাথমিক বিদ্যালয়			
২৫৬	মন্ডলীভোগ সরকারি প্রাথমিক বিদ্যালয়			
২৫৭	নোয়ারাই সরকারি প্রাথমিক বিদ্যালয়			
২৫৮	তাতিকোনা সরকারি প্রাথমিক বিদ্যালয়			
২৫৯	কুমনা সরকারি প্রাথমিক বিদ্যালয়			
২৬০	বাউসা সরকারি প্রাথমিক বিদ্যালয়			
২৬১	কালারুয়াখা সরকারি প্রাথমিক বিদ্যালয়			
২৬২	বোরবাপুর সরকারি প্রাথমিক বিদ্যালয়			
২৬৩	শিমুরতলা সরকারি প্রাথমিক বিদ্যালয়			
২৬৪	মাধবপুর সরকারি প্রাথমিক বিদ্যালয়			
২৬৫	হাসানাবাদ সরকারি প্রাথমিক বিদ্যালয়			
২৬৬	বলভপুর সরকারি প্রাথমিক বিদ্যালয়			
২৬৭	শাখাইতি সরকারি প্রাথমিক বিদ্যালয়			
২৬৮	৪৭ নং আলমপুর সরকারি প্রাথমিক বিদ্যালয়			
২৬৯	আমেরতল সরকারি প্রাথমিক বিদ্যালয়			



ক্রমিক নং	আশ্রয়কেন্দ্রের নাম	দায়িত্বপ্রাপ্ত ব্যক্তি	মোবাইল	মন্তব্য
২৭০	নাদামপুর সরকারি প্রাথমিক বিদ্যালয়			
২৭১	গোবিন্দনগর সরকারি প্রাথমিক বিদ্যালয়			
২৭২	পীরপুর সরকারি প্রাথমিক বিদ্যালয়			
২৭৩	জালালপুর সরকারি প্রাথমিক বিদ্যালয়			
২৭৪	নতুন বাজার সরকারি প্রাথমিক বিদ্যালয়			
২৭৫	গোবিন্দগঞ্জ সরকারি প্রাথমিক বিদ্যালয়			
২৭৬	লাকেশ্বর সরকারি প্রাথমিক বিদ্যালয়			
২৭৭	হৈলা সরকারি প্রাথমিক বিদ্যালয়			
২৭৮	জাউয়া সরকারি প্রাথমিক বিদ্যালয়			
২৭৯	কৈতক সরকারি প্রাথমিক বিদ্যালয়			
২৮০	কপলা সরকারি প্রাথমিক বিদ্যালয়			
২৮১	বড়কাপন সরকারি প্রাথমিক বিদ্যালয়			
২৮২	জিয়াপুর সরকারি প্রাথমিক বিদ্যালয়			
২৮৩	জগন্নাথ সরকারি প্রাথমিক বিদ্যালয়			
২৮৪	মহদী সরকারি প্রাথমিক বিদ্যালয়			
২৮৫	মঙ্গলপুর সরকারি প্রাথমিক বিদ্যালয়			
২৮৬	জাহিদপুর সরকারি প্রাথমিক বিদ্যালয়			
২৮৭	১০৪ নং আলমপুর সরকারি প্রাথমিক বিদ্যালয়			
২৮৮	বারগোপি সরকারি প্রাথমিক বিদ্যালয়			
২৮৯	ভাতগাঁও সরকারি প্রাথমিক বিদ্যালয়			
২৯০	জালিয়া ৩ সরকারি প্রাথমিক বিদ্যালয়			
২৯১	বরাটুকা সরকারি প্রাথমিক বিদ্যালয়			
২৯২	বাদেঝিগলী সরকারি প্রাথমিক বিদ্যালয়			
২৯৩	চেচান সরকারি প্রাথমিক বিদ্যালয়			
২৯৪	মুলাআতা সরকারি প্রাথমিক বিদ্যালয়			
২৯৫	চন্দ্রনাথ বালিকা উচ্চ বিদ্যালয়			

ক্রমিক নং	আশ্রয়কেন্দ্রের নাম	দায়িত্বপ্রাপ্ত ব্যক্তি	মোবাইল	মন্তব্য
২৯৬	ছাতক বহুমুখী উচ্চ বিদ্যালয়	মোঃ মঈনুল হোসেন চৌধুরী	০১৭১২১৭১৭০৭	
২৯৭	ছাতক সিমেন্ট ফ্যাক্টরী উচ্চ বিদ্যালয়	এম.এম. আব্দুল হালিম	০১৭৩০৯৩৪৪১৮	
২৮৮	সিলেট পাল্প এন্ড পেপার মিলস উচ্চ বিদ্যালয়	শাহানা আক্তার	০১৯৪৪৯৯৭৫২১	
২৯৯	হাজী কমর আলী উচ্চ বিদ্যালয়	এইচ এম কামাল	০১৭২১৪২৪০৩৫	
৩০০	গোবিন্দগঞ্জ উচ্চ বিদ্যালয়	মোঃ আতাউর রহমান	০১৭১৬৮১৩৪৮১	
৩০১	মঈনপুর উচ্চ বিদ্যালয়		০১৭২৫৯৫৯৬২৪	
৩০২	পাইগাঁও উচ্চ বিদ্যালয়	দিগেন্দ্র কুমার তালুকদার	০১৭৪০৯৩০৩১৬	
৩০৩	সমতা মাধ্যমিক বিদ্যালয়	মোঃ আব্দুস সামাদ	০১৭২৪৭৩২১১৮	
৩০৪	পঞ্চগ্রাম উচ্চ বিদ্যালয়	রাধিকা রঞ্জন দাস	০১৭১৪৯১৩৪৫৬	
৩০৫	বুরাইয়া কামিল মাদ্রাসা	আবুল হাসান মোঃ নুরুল হক	০১৭১১০২৬৫৯৮	
৩০৬	ছাতক জালালিয়া আলিম মাদ্রাসা	মোঃ আব্দুল আহাদ	০১৭১২৭৫১৪২৫	
৩০৭	পালপুর জালালিয়া আলিম মাদ্রাসা	মোঃ আবু বকর সিদ্দিক	০১৭১৪৬৭৪৯০৩	
৩০৮	নতুনবাজার দাখিল মাদ্রাসা	মোঃ শামছুননূর	০১৭২৬৩৮৪৪৭৬	
৩০৯	শাহসুফি মোজাম্মিল আলী দাখিল মাদ্রাসা	আবুল হাসান মোঃ আব্দুল্লাহ	০১৭১০৯০৯৫৪৫	
৩১০	গাবুরগাঁও দারুল কোরআন দাখিল মাদ্রাসা	মোঃ কামরুজ্জামান	০১৭১২৯৫২৬০৬	
৩১১	দিঘলী রাহমানিয়া মহিলা মাদ্রাসা	মোঃ জহর আলী	০১৯১৮৫৮৪৫১০	
৩১২	রাধানগর দাখিল মাদ্রাসা	মোঃ শামছুল কবির মিছবাহ চৌধুরী	০১৭১৫৯৩০০৩৭	
৩১৩	বন্দরগাঁও ইসলামিয়া দাখিল মাদ্রাসা	মোঃ আব্দুল কাউয়ুম	০১৭১০৯৩৩৭০৮	
৩১৪	ছাতক ডিগ্রি কলেজ	মঈন উদ্দিন আহমদ	০১৭১২০৬৫৮৪৮	
৩১৫	গোবিন্দগঞ্জ আব্দুল হক স্মৃতি কলেজ	মোঃ সুজাত আলী	০১৭১১৩৩৪৬২৪	
৩১৬	জাউয়া বাজার ডিগ্রি কলেজ	আব্দুল গফফার	০১৭১১৩২৭৩৬৯	
	<b>জগন্নাথপুর উপজেলা</b>			
৩১৭	জগীশপুর সরকারি প্রাথমিক বিদ্যালয়			
৩১৮	জমাত উল্লাহ আটপাড়া সরকারি প্রাথমিক বিদ্যালয়			
৩১৯	আটপাড়া সরকারি প্রাথমিক বিদ্যালয়			
৩২০	গনেশ্বরপুর সরকারি প্রাথমিক বিদ্যালয়			

ক্রমিক নং	আশ্রয়কেন্দ্রের নাম	দায়িত্বপ্রাপ্ত ব্যক্তি	মোবাইল	মন্তব্য
৩২১	রসুলপুর সরকারি প্রাথমিক বিদ্যালয়			
৩২২	কেশবপুর সরকারি প্রাথমিক বিদ্যালয়			
৩২৩	মীরপুর সরকারি প্রাথমিক বিদ্যালয়			
৩২৪	আটঘর সরকারি প্রাথমিক বিদ্যালয়			
৩২৫	জগন্নাথপুর আদর্শ সরকারি প্রাথমিক বিদ্যালয়			
৩২৬	ভবানীপুর সরকারি প্রাথমিক বিদ্যালয়			
৩২৭	ছিককা সরকারি প্রাথমিক বিদ্যালয়			
৩২৮	নয়া চিলাউড়া সরকারি প্রাথমিক বিদ্যালয়			
৩২৯	রৌয়াইল সরকারি প্রাথমিক বিদ্যালয়			
৩৩০	রানীগঞ্জ সরকারি প্রাথমিক বিদ্যালয়			
৩৩১	উত্তর দাওরাই বাজার সরকারি প্রাথমিক বিদ্যালয়			
৩৩২	আনঙ্গা মোহন সরকারি প্রাথমিক বিদ্যালয়			
৩৩৩	হাডগ্রাম সরকারি প্রাথমিক বিদ্যালয়			
৩৩৪	আব্দুস সোবহান উচ্চ বিদ্যালয়	মোঃ আবু হোরায়রা	০১৭১২১৪৮০২৫	
৩৩৫	সৈয়দপুর পাইলট উচ্চ বিদ্যালয়	সৈয়দা নুরুন নাহার	০১৭১৫৭৭৬৬৮৪	
৩৩৬	পঞ্চগ্রাম উচ্চ বিদ্যালয়	মোঃ আব্দুল মুহিত	০১৭১৬৫৪৯৯৬৪	
৩৩৭	রানীগঞ্জ উচ্চ বিদ্যালয়	মোঃ আব্দুস সামাদ	০১৭১৫২৩৭৫৩২	
৩৩৮	রসুলগঞ্জ এ,কে,এম,পি, উচ্চ বিদ্যালয়	মোঃ শামীম মিয়া	০১৭১৭২৫৮২৪৫	
৩৩৯	ষড়পল্লী স্কুল ও কলেজ	মোঃ ফাইজ উদ্দিন	০১৭২১২৯৪০১৭	
৩৪০	পাইলগাঁও বি, এন উচ্চ বিদ্যালয়	এ,কে,এম, বদরুজ্জামান	০১৭২৪৯৯৪৭৪৬	
৩৪১	জগন্নাথপুর সরকারী বালিকাউচ্চ বিদ্যালয়	মহানন্দ চন্দ্র সরকার	০১৭১৫৯৩১৯৪৬	
৩৪২	আটপাড়া উচ্চ বিদ্যালয়	এইচ,এম, আজমল	০১৭১৬০৬১১১৩	
৩৪৩	মীরপুর পাবলিক উচ্চ বিদ্যালয়	মোঃ হাবিবুর রহমান	০১৭১২২৮০৮৪১	
৩৪৪	সফাত উল্লাহ উচ্চ বিদ্যালয়	মোঃ নেজা মিয়া	০১৭১২২৫৪৫১০	
৩৪৫	ইকবড়ছই সিনিয়র মাদ্রাসা	মোঃ ছমির উদ্দিন	০১৭১৬২৬৩০৮৬	
৩৪৬	সৈয়দপুর এস.এস.সিনিয়র মাদ্রাসা	সৈয়দ রেজুয়ানুল আহমদ	০১৭১২০৩৫৫৯২	

ক্রমিক নং	আশ্রয়কেন্দ্রের নাম	দায়িত্বপ্রাপ্ত ব্যক্তি	মোবাইল	মন্তব্য
৩৪৭	রানীগঞ্জ বাজার সিনিয়র মাদ্রাসা	মোঃ মোস্তফা কামাল	০১৭২৬৩৩৬২৩৫	
৩৪৮	চিলাউড়া দারুসুন্নাত দাখিল মাদ্রাসা	মোঃ তাজুল ইসলাম আলফাজ	০১৭১১২০৭৪৭৭	
৩৪৯	জগন্নাথপুর ডিগ্রি কলেজ	মোঃ আব্দুন নূর	০১৭১৬৮৩৬০১৯	

সরকারী/ বেসরকারী প্রতিষ্ঠান

আশ্রয়কেন্দ্রের নাম	দায়িত্বপ্রাপ্ত ব্যক্তি	মোবাইল	মন্তব্য
জামালগঞ্জ উপজেলা পরিষদ	এস, এম, শফি কামাল উপজেলা নির্বাহী অফিসার, জামালগঞ্জ	০১৭১৭১২৩১০৬	
বিশ্বম্ভরপুর উপজেলা পরিষদ	জনাব মোহাম্মদ আবদুল্লাহ আল মাহমুদ উপজেলা নির্বাহী অফিসার, বিশ্বম্ভরপুর	০১৭১২২৫৩৭০২	
সুনামগঞ্জ সদর উপজেলা পরিষদ	তাহসিনা বেগম উপজেলা নির্বাহী অফিসার, সুনামগঞ্জ সদর	০১৮১৫৪৬১২৫৫	
দক্ষিণ সুনামগঞ্জ উপজেলা পরিষদ	মুর্শেদা জামান উপজেলা নির্বাহী অফিসার, দক্ষিণ সুনামগঞ্জ	০১৭১১৩১৮৭৬২	
দিরাই উপজেলা পরিষদ	জনাব মোহাম্মদ আলতাব হোসেন উপজেলা নির্বাহী অফিসার, দিরাই	০১৯১১৫৩৪৪৬৬	
শাল্লা উপজেলা পরিষদ	জনাব এমএম মহিউদ্দিন কবীর মাহিন উপজেলা নির্বাহী অফিসার, শাল্লা	০১৮১৬৬৮২২৩৬	
ছাতক উপজেলা পরিষদ	আইনুর আক্তার পান্না উপজেলা নির্বাহী অফিসার, ছাতক	০১৭১৮২৭২১৭৭	
দোয়ারাবাজার উপজেলা পরিষদ	জনাব কামরুজ্জামান উপজেলা নির্বাহী অফিসার, দোয়ারাবাজার	০১৭১১৯৭৫৮৪৭	
জগন্নাথপুর উপজেলা পরিষদ	জনাব মোহাম্মদ হুমায়ুন কবির উপজেলা নির্বাহী অফিসার, জগন্নাথপুর	০১৭১৪৪৬৩৩৪০	
তাহিরপুর উপজেলা পরিষদ	জনাব মোহাম্মদ সুলায়মান উপজেলা নির্বাহী অফিসার, তাহিরপুর	০১৭১২১২৯৪১৮	
ধর্মপাশা উপজেলা পরিষদ	শ্রাবস্তী রায় উপজেলা নির্বাহী অফিসার, ধর্মপাশা	০১৮৫৯৭৫৪৫৬৪	
বেহেলী ইউনিয়ন পরিষদ, জামালগঞ্জ	মোঃ সিরাজুল হক তালুকদার চেয়ারম্যান, ১ নং বেহেলী ইউনিয়ন পরিষদ	০১৭১১০১২৬৩২	
সাচনা বাজার ইউনিয়ন পরিষদ, জামালগঞ্জ	মোঃ রেজাউল করিম শামীম চেয়ারম্যান, সাচনা বাজার ইউনিয়ন পরিষদ	০১৭১৭৩১০০৩৭	
পলাশ ইউনিয়ন পরিষদ, বিশ্বম্ভরপুর	মোঃ সোলেমান মিয়া চেয়ারম্যান, পলাশ ইউনিয়ন পরিষদ	০১৭১৬৪৬৬৯৬০	
ধনপুর ইউনিয়ন পরিষদ, বিশ্বম্ভরপুর	মোঃ ওয়ালি উল্লাহ সচিব, ধনপুর ইউনিয়ন পরিষদ	০১৭১৭৮৯৬৭৫৪	
সলুকাবাদ ইউনিয়ন পরিষদ, বিশ্বম্ভরপুর	তানজিবা মাহজাবিন চেয়ারম্যান, সলুকাবাদ ইউনিয়ন পরিষদ	০১৯৩২০০৯২৪৪	
বাদাঘাট দক্ষিণ ইউনিয়ন পরিষদ, বিশ্বম্ভরপুর	এ্যাড. মোঃ ছবাব মিয়া চেয়ারম্যান, বাদাঘাট দক্ষিণ ইউনিয়ন পরিষদ	০১৭১২৫৬৮২৩৪	
ফতেহপুর ইউনিয়ন পরিষদ, বিশ্বম্ভরপুর	মোঃ শাহ সামসুজ্জামান চেয়ারম্যান, ফতেহপুর ইউনিয়ন পরিষদ	০১৭১৬২০৪৬৬৩	
লক্ষণশ্রী ইউনিয়ন পরিষদ,			

আশ্রয়কেন্দ্রের নাম	দায়িত্বপ্রাপ্ত ব্যক্তি	মোবাইল	মন্তব্য
সুনামগঞ্জ সদর	চেয়ারম্যান, লক্ষণশ্রী ইউনিয়ন পরিষদ		
কোরবাননগর ইউনিয়ন পরিষদ, সুনামগঞ্জ সদর	চেয়ারম্যান, কোরবান নগর ইউনিয়ন পরিষদ		
জয়কলস ইউনিয়ন পরিষদ, দক্ষিণ সুনামগঞ্জ	মোঃ মাসুদ মিয়া চেয়ারম্যান, কোরবাননগর ইউনিয়ন পরিষদ	০১৭৪০৯২৬৬৪২	
পূর্ব বীরগাঁও ইউনিয়ন পরিষদ, দক্ষিণ সুনামগঞ্জ	মোঃ শহীদুর রহমান শহীদ চেয়ারম্যান, পূর্ব বীরগাঁও ইউনিয়ন পরিষদ	০১৭১১৯৭৫৪৬৬	
শিমুলবাক ইউনিয়ন পরিষদ, দক্ষিণ সুনামগঞ্জ	হাজী আবদুল্লাহ চেয়ারম্যান, শিমুলবাক ইউনিয়ন পরিষদ	০১৭১২২৯৯১৪৮	
পূর্ব পাগলা ইউনিয়ন পরিষদ, দক্ষিণ সুনামগঞ্জ	মোঃ রকিব চান চেয়ারম্যান, পূর্ব পাগলা ইউনিয়ন পরিষদ	০১৭১২৭৫২২৯৮	
দিরাই সদর ইউনিয়ন পরিষদ, দিরাই	দিরাই সদর ইউনিয়ন পরিষদ		
চর্নারচর ইউনিয়ন পরিষদ, দিরাই	চেয়ারম্যান, চর্নারচর ইউনিয়ন পরিষদ		
ইসলামপুর ইউনিয়ন পরিষদ, ছাতক	চেয়ারম্যান, ইসলামপুর ইউনিয়ন পরিষদ		
নোয়ারাই ইউনিয়ন পরিষদ, ছাতক	চেয়ারম্যান, নোয়ারাই ইউনিয়ন পরিষদ		
কালারুকা ইউনিয়ন পরিষদ, ছাতক	চেয়ারম্যান, কালারুকা ইউনিয়ন পরিষদ		
উঃ খুরমা ইউনিয়ন পরিষদ, ছাতক	চেয়ারম্যান, উঃ খুরমা ইউনিয়ন পরিষদ		
দোলারবাজার ইউনিয়ন পরিষদ, ছাতক	চেয়ারম্যান, দোলারবাজার ইউনিয়ন পরিষদ		
চরমহল্লা ইউনিয়ন পরিষদ, ছাতক	চেয়ারম্যান, চরমহল্লা ইউনিয়ন পরিষদ		
বাদগাঁও ইউনিয়ন পরিষদ, ছাতক	চেয়ারম্যান, বাদগাঁও ইউনিয়ন পরিষদ		
বংলাবাজার ইউনিয়ন পরিষদ, দেয়ারাবাজার	মোঃ আঃ সোবাহান চেয়ারম্যান, বংলাবাজার ইউনিয়ন পরিষদ		
দোহালিয়া ইউনিয়ন পরিষদ, দেয়ারাবাজার	মোঃ আঃ জলিল চেয়ারম্যান, দোহালিয়া ইউনিয়ন পরিষদ		
মান্নারগাঁও ইউনিয়ন পরিষদ, দেয়ারাবাজার	মোঃ আলী খান চেয়ারম্যান, মান্নারগাঁও ইউনিয়ন পরিষদ		
আশারকান্দি ইউনিয়ন পরিষদ, জগন্নাথপুর	আইয়ুব খান চেয়ারম্যান, আশারকান্দি ইউনিয়ন পরিষদ,	০১৭৩২৫৮৯২২১	
কলকলিয়া ইউনিয়ন পরিষদ, জগন্নাথপুর	সাজ্জাদুর রহমান চেয়ারম্যান, কলকলিয়া ইউনিয়ন পরিষদ,	০১৭১২২৮০৮৭৯	
সৈয়দপুর শাখারপাড়া ইউনিয়ন পরিষদ, জগন্নাথপুর	মোঃ আবুল হাসান চেয়ারম্যান, সৈয়দপুর শাখারপাড়া ইউনিয়ন পরিষদ,	০১৭২০৬৭৬১২২	
চিলাউড়া হলদিপুর ইউনিয়ন পরিষদ, জগন্নাথপুর	আরশ মিয়া চেয়ারম্যান, চিলাউড়া হলদিপুর ইউনিয়ন পরিষদ,	০১৭৪৫৭১৩৬৭৫	
বাদাঘাট ইউনিয়ন পরিষদ, তাহিরপুর	মোঃ নিজাম উদ্দীন চেয়ারম্যান, বাদাঘাট ইউনিয়ন পরিষদ	০১৭১৬৪৬৬৬৫২	
উঃ বড়দল ইউনিয়ন পরিষদ, তাহিরপুর	সবুজ আলম উঃ বড়দল ইউনিয়ন পরিষদ	০১৭১৮৮১৯৭৬২	
দঃ বড়দল ইউনিয়ন পরিষদ,	জামাল উদ্দীন	০১৭২৮৮১৯৭৬২	

আশ্রয়কেন্দ্রের নাম	দায়িত্বপ্রাপ্ত ব্যক্তি	মোবাইল	মন্তব্য
তাহিরপুর	চেয়ারম্যান, দঃ বড়দল ইউনিয়ন পরিষদ		
উঃ শ্রীপুর ইউনিয়ন পরিষদ, তাহিরপুর	মোঃ আবুল হোসেন খান চেয়ারম্যান, উঃ শ্রীপুর ইউনিয়ন পরিষদ	০১৭২৮৬৪৯৫২৫	
দঃ শ্রীপুর ইউনিয়ন পরিষদ, তাহিরপুর	বিশ্বজিত সরকার চেয়ারম্যান, দঃ শ্রীপুর ইউনিয়ন পরিষদ	০১৭১৬৩২৭০২২	
উঃ সুখাইর রাজাপুর ইউনিয়ন পরিষদ, ধর্মপাশা	মোঃ ফজলুর রহমান চেয়ারম্যান, উঃ সুখাইর রাজাপুর ইউনিয়ন পরিষদ,	০১৭৪০৮৯৮১২৯	
ধর্মপাশা সদর ইউনিয়ন পরিষদ, ধর্মপাশা	মোঃ ফখরুল ইসলাম চৌধুরী চেয়ারম্যান, ধর্মপাশা সদর ইউনিয়ন পরিষদ,	০১৭১২২৮১৪২১	
পাইকুরাটি ইউনিয়ন পরিষদ, ধর্মপাশা	ফেরদৌসুর রহমান চেয়ারম্যান, পাইকুরাটি ইউনিয়ন পরিষদ,	০১৭১১৯৬৭৬০৯	
সেলবরষ ইউনিয়ন পরিষদ, ধর্মপাশা	আলী আমজাদ হোসেন চেয়ারম্যান, সেলবরষ ইউনিয়ন পরিষদ,	০১৭১০৬৫১৫১৩	
উঃ বংশীকুন্ডা ইউনিয়ন পরিষদ, ধর্মপাশা	মোঃ জামাল হোসেন চেয়ারম্যান, উঃ বংশীকুন্ডা ইউনিয়ন পরিষদ,	০১৭৪০৫১১০১৮	
মোট	৪২ টি		

### উঁচু রাস্তা

আশ্রয়কেন্দ্রের নাম	দায়িত্বপ্রাপ্ত ব্যক্তি	মোবাইল	মন্তব্য
১৪১২ কিলোমিটার উঁচু রাস্তা	জনাব মোঃ আনোয়ারুল আমিন নির্বাহী প্রকৌশলী, সড়ক ও জনপথ বিভাগ, সুনামগঞ্জ	০১৭১৫-০০২৭৩১	
	জনাব ইঞ্জিনিয়ার ইকবাল আহমেদ নির্বাহী প্রকৌশলী, স্থানীয় সরকার প্রকৌশল অধিদপ্তর, সুনামগঞ্জ	০১৭৭২-২৮১৯৮১	

### স্বাস্থ্য ব্যবস্থাপনা কমিটি

স্বাস্থ্য কেন্দ্রের নাম	দায়িত্বপ্রাপ্ত ব্যক্তি	মোবাইল	মন্তব্য
সদর হাসপাতাল, সুনামগঞ্জ	ডাঃ নিশিত নন্দী মজুমদার, সিভিল সার্জন, সুনামগঞ্জ	০১৭১৭৭২০১৩৭	
	ডাঃ বিশ্বজিত গুলজার, সিনিয়র কনসালটেন্ট, সার্জারী, সদর হাসপাতাল, সুনামগঞ্জ	০১৭১১৮৬০৫৪৮	
	ডাঃ রাফি আহমদ, সিনিয়র কনসালটেন্ট (অর্থোপেডিক), সদর হাসপাতাল, সুনামগঞ্জ	০১৭৩২৪১২৭২৭	
	ডাঃ মুকুল রঞ্জন চক্রবর্তী, জুনিয়র কনসালটেন্ট (এনেসথেসিয়া), সদর হাসপাতাল, সুনামগঞ্জ	০১৭৪৯৫৭৭৬৩৩	
	ডাঃ মালেকা বাহার লাইলী, জুনিয়র কনসালটেন্ট (গাইনী), সদর হাসপাতাল, সুনামগঞ্জ	০১৭১৫১৭১৮৫৮	
	ডাঃ এহসানুজ্জামান খান, আবাসিক মেডিক্যাল অফিসার, সদর হাসপাতাল, সুনামগঞ্জ	০১৯১৬৮৯৬৪৯০	
	বিশ্বীকা মন্ডল, নার্সিং সুপারভাইজার, সদর হাসপাতাল, সুনামগঞ্জ	০১৭১৬০০৬৬৩৮	
	বদরুল আলম, স্টোর কিপার, সদর হাসপাতাল,		

	সুনামগঞ্জ		
--	-----------	--	--

### অগ্নি নিরাপত্তা কমিটি

ফায়ার স্টেশনের নাম	দায়িত্বপ্রাপ্ত ব্যক্তি	মোবাইল	মন্তব্য
ফায়ার সার্ভিস ও সিভিল ডিফেন্স, সুনামগঞ্জ	মোঃ সারকুল ইসলাম	উপ-সহকারি পরিচালক, ফায়ার সার্ভিস ও সিভিল ডিফেন্স, সুনামগঞ্জ	০১৮১৭৫১১২৯০
	মোঃ কবিরুল ইসলাম	উপ-সহকারি পরিচালক, ফায়ার সার্ভিস ও সিভিল ডিফেন্স, সুনামগঞ্জ	০১৭২২২৯০১০৫
	রমা কান্ত সিংহ	লিডার, ফায়ার সার্ভিস ও সিভিল ডিফেন্স, সুনামগঞ্জ	০১৭২৪৭৫৮১৮২

### ইঞ্জিন চালিত নৌকা

জেলার নাম	দায়িত্বপ্রাপ্ত ব্যক্তি	মোবাইল	মন্তব্য
সুনামগঞ্জ	ফারুক আহমেদ	০১৭১৭০৯৩০২৬	
	শান্তি মিয়া	০১৭১৫১৩৬৬৩০	
	আব্দুল আউয়াল	০১৭১৮০২১৩০৮	
	আব্বাস উদ্দীন	০১৭১৬০২৩০৮৩	
	সামরান আলী	০১৭৩৩১২৮০৫০	

### স্থানীয় ব্যবসায়ী

জেলার নাম	স্থানীয় ব্যবসায়ীর নাম	মোবাইল	মন্তব্য
সুনামগঞ্জ	মতিউর রহমান, সভাপতি বণিক সমিতি, সুনামগঞ্জ	০১৮১৮১৮৭৩৯৮	
	জিয়াউল হক, বিশিষ্ট ব্যবসায়ী	০১৭১১৯২১৯২৫	
	খাইরুল হদা চপল, সভাপতি, সুনামগঞ্জ চেম্বার অব কমার্স	০১৭১৩৩৬৬৪৬২	



সংযুক্তি ৫

এক নজরে সুনামগঞ্জ জেলা

আয়তন	৩৭৪৭.১৮ বর্গ. কিমি
উপজেলা	১১ টি
ইউনিয়ন	৮৭ টি
মৌজা	১৬২৯ টি
গ্রাম	২৮৮৭ টি
পরিবার	৪৪০৩৩২ টি
মোট জনসংখ্যা	২৪৬৭৯৭৮
পুরুষ	১২৪৬০৬৬
মহিলা	১২৩১৯০২
শিক্ষা প্রতিষ্ঠান	২৮৬২
সরকারী প্রাথমিক বিদ্যালয়	১১৫৩
রেজিঃ প্রাথমিক বিদ্যালয়	-
মাধ্যমিক বিদ্যালয়	২০৬
কলেজ	২৮
মাদ্রাসা (দাখিল, ফাজিল, এবতেদায়ী)	৯৮
ব্র্যাক স্কুল	১৩৭৭
কিন্টার গার্ডেন স্কুল	-
শিক্ষার হার	৩৫%
কমিউনিটি ক্লিনিক	১৯৮
বাঁধ	১৩৭৩.১০ কি.মি.
স্লুইচ গেট	৫৪ টি (৩৭ টি হাওরে)
ব্রীজ	১৫২
কালভার্ট	২৩৩৮
মসজিদ	২৩৮৫ টি
মন্দির	৪০০ টি
গীর্জা	১০ টি

ঈদগাঁহ	৭১১ টি
ব্যাংক	৭৮ টি
পোস্ট অফিস	১১১ টি
ক্লাব	২৮০ টি
হাট বাজার	১৯৬ টি
কবরস্থান	১২২৮ টি
শ্মশান ঘাট	২৪৭ টি
মুরগির খামার	
তীত শিল্প কারখানা	-
গভীর নলকূপ	৮ টি
অগভীর নলকূপ	৩০১৫ টি
হস্ত চালিত নলকূপ	-
নলকূপ	৪২৩৬৮ টি
নদী	২৫ টি
খাল	১৩৩ টি
বিল	৯৭৬ টি
হাওড়	৮২ টি
পুকুর	১৭০২৬ টি
জলাশয়	১১৭৬ টি
কাঁচা রাস্তা	২৭৭১.২২ কিমি
পাকা রাস্তা	১২৬২.২৩ কিমি
মোবাইল টাওয়ার	৩৯৫ টি
খেলার মাঠ	১৩০ টি
কৃষিজীবী	২৯৪১০৯ জন
মৎস্যজীবী	১১১০০০ জন

উৎসঃ জনসংখ্যা জরিপ, ২০১১, জেলা প্রশাসকের কার্যালয়, সুনামগঞ্জ, জেলা তথ্য অধিদপ্তর, সুনামগঞ্জ, জেলা পরিসংখ্যান অফিস।

## বাংলাদেশ বেতারে প্রচারিত কয়েকটি গুরুত্বপূর্ণ অনুষ্ঠান সূচী

বেতার কেন্দ্র	অনুষ্ঠানের নাম	সময়	বার
ঢাকা- ক	কৃষি সমাচার	সকাল ৬.৫৫-৭.০০	প্রতিদিন
	সুখের ঠিকানা	সকাল ৭.২৫-৭.৩০	প্রতিদিন
	স্বাস্থ্যই সুখের মূল	সকাল ১১.৩০-১২.০০	শুক্রবার বাদে প্রতিদিন
	সোনালী ফসল	সন্ধ্যা ০৬.০৫-০৬.৩৫	প্রতিদিন
	আবহাওয়া বার্তা	সন্ধ্যা ০৬.৫০-০৭.০০ প্রতিদিন	প্রতিদিন
চট্টগ্রাম	কৃষিকথা	সকাল ০৬.৫৫-০৭.০০	প্রতিদিন
	কৃষি খামার	সন্ধ্যা ০৬.১০-০৬.৫০	সোমবার বাদে প্রতিদিন
	সুখী সংসার	রাত ০৮.১০-০৮.৩০	শুক্রবারবাদে প্রতিদিন
রাজশাহী	ক্ষেত খামার সমাচার	সকাল ০৬.৫৫-০৭.০০	প্রতিদিন
	সবুজ বাংলা	সন্ধ্যা ০৬.০৫-০৬.৫০	প্রতিদিন
খুলনা	স্বাস্থ্য তথ্য	সকাল ০৬.৫৫-০৭.০০	প্রতিদিন
	কৃষি সমাচার	বিকেল ০৪.২০-০৪.৩০	প্রতিদিন
রংপুর	চাষাবাদ	সন্ধ্যা ০৬.১০-০৬.৫০	প্রতিদিন
	সুখের ঠিকানা	সকাল ০৭.২৫-০৭.৩০	প্রতিদিন
	ক্ষেত খামারে	সন্ধ্যা ০৬.০৫-০৬.৩৫	প্রতিদিন
সিলেট	আজকের চাষাবাদ	সকাল ০৬.৫৫-০৭.০০	প্রতিদিন
	সুখের ঠিকানা	সকাল ০৭.২৫-০৭.৩০	প্রতিদিন
	শ্যামল সিলেট	সন্ধ্যা ০৬.০৫-০৬.৫০	শুক্রবারবাদে প্রতিদিন
ঠাকুরগাঁও	কিষণ মাটি দেশ	সন্ধ্যা ০৬.০৫-০৬.২৫	শনি, সোম ও বুধবার
কক্সবাজার	আজকের কৃষি	বিকেল ০৩.০৭-০৩.১০	প্রতিদিন
	সোনালী প্রান্তর	বিকেল ০৩.৪০-০৩.৪৫	মঙ্গল ও বৃহস্পতিবার
বরিশাল	কৃষি কথা	বিকেল ০৩.১৫-০৩.৩০	শনি ও বুধবার বাদে প্রতিদিন
	ছোট পরিবার	বিকেল ০৩.৩৫-০৩.৫০	সোম, বুধ ও শুক্রবার বাদে প্রতিদিন
রাঙ্গামাটি	জীবনের জন্য	দুপুর ০১.৫০-০১.৫৫	প্রতিদিন
	খামার বাড়ী	বিকেল ০৩.০৫-০৩.১৫	প্রতিদিন

\* সন্ধ্যা ৬.৫০মিনিটে আবহাওয়া বার্তা সকল কেন্দ্র হতে একযোগে প্রচারিত হয়।

## কমিউনিটি রেডিও এর প্রচারিত কয়েকটি গুরুত্বপূর্ণ অনুষ্ঠান সূচী

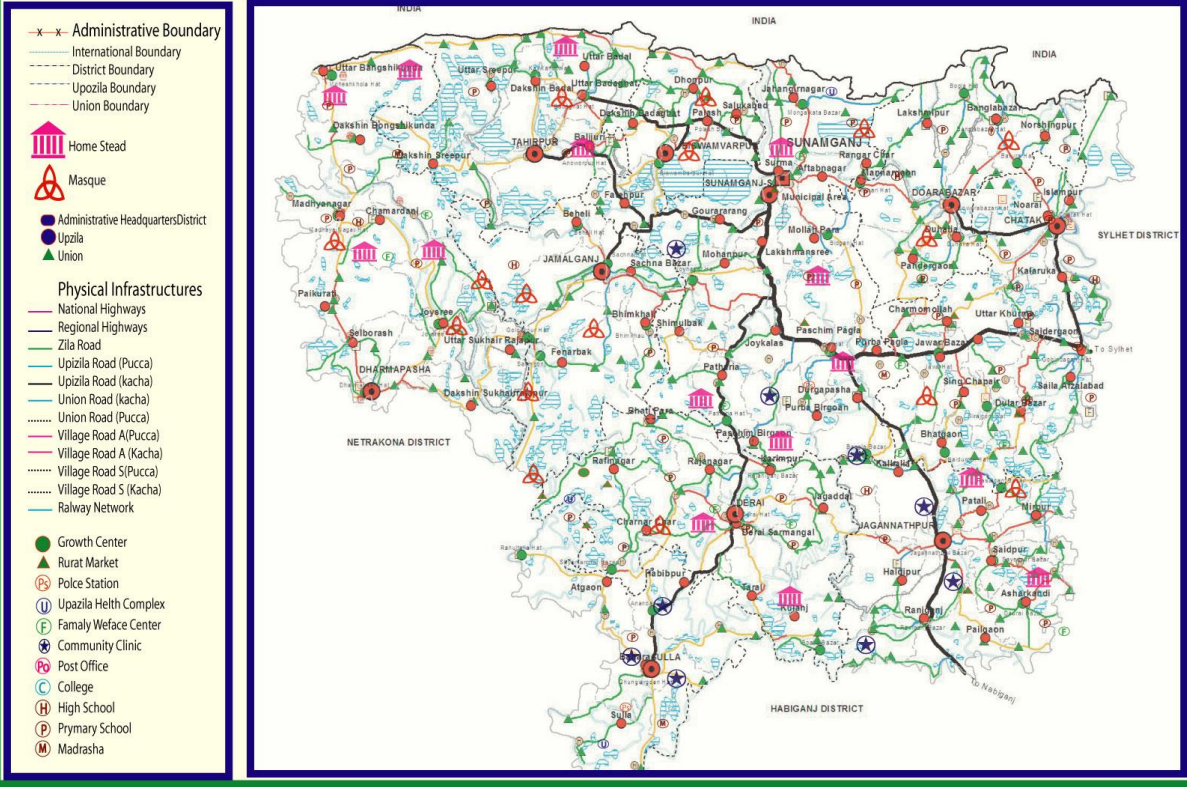
বেতার কেন্দ্র	অনুষ্ঠানের নাম	সময়	বার

সুনামগঞ্জ জেলায় কোন কমিউনিটি রেডিওর সমপ্রচার নেই।

সামাজিক মানচিত্র

# SOCIAL MAP

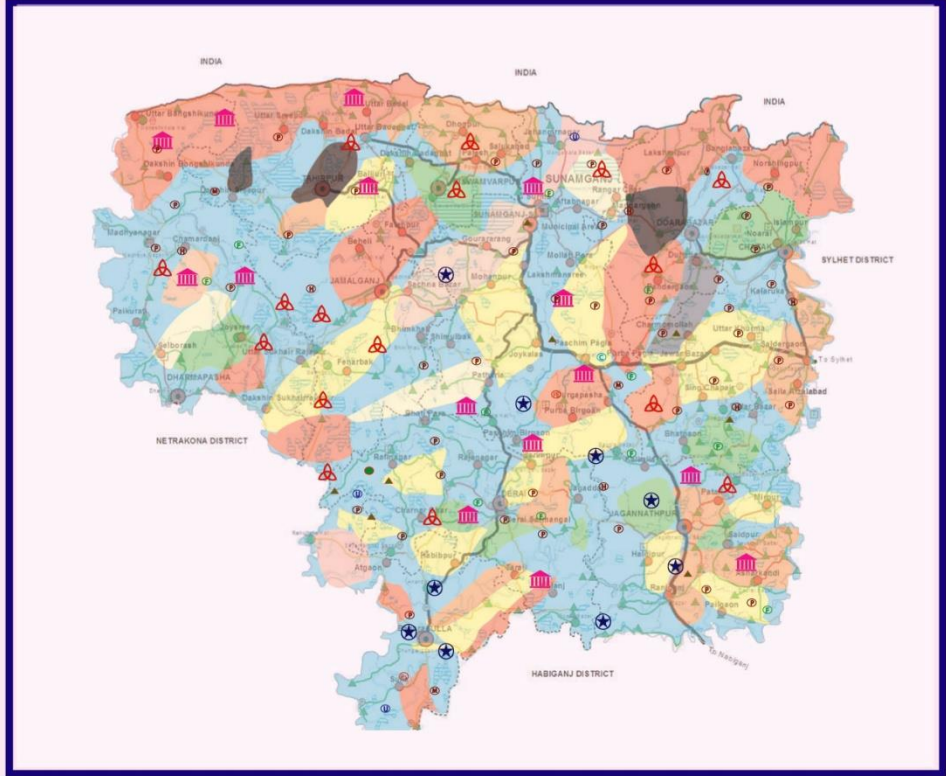
District : Sunamganj



# HAZARD MAP

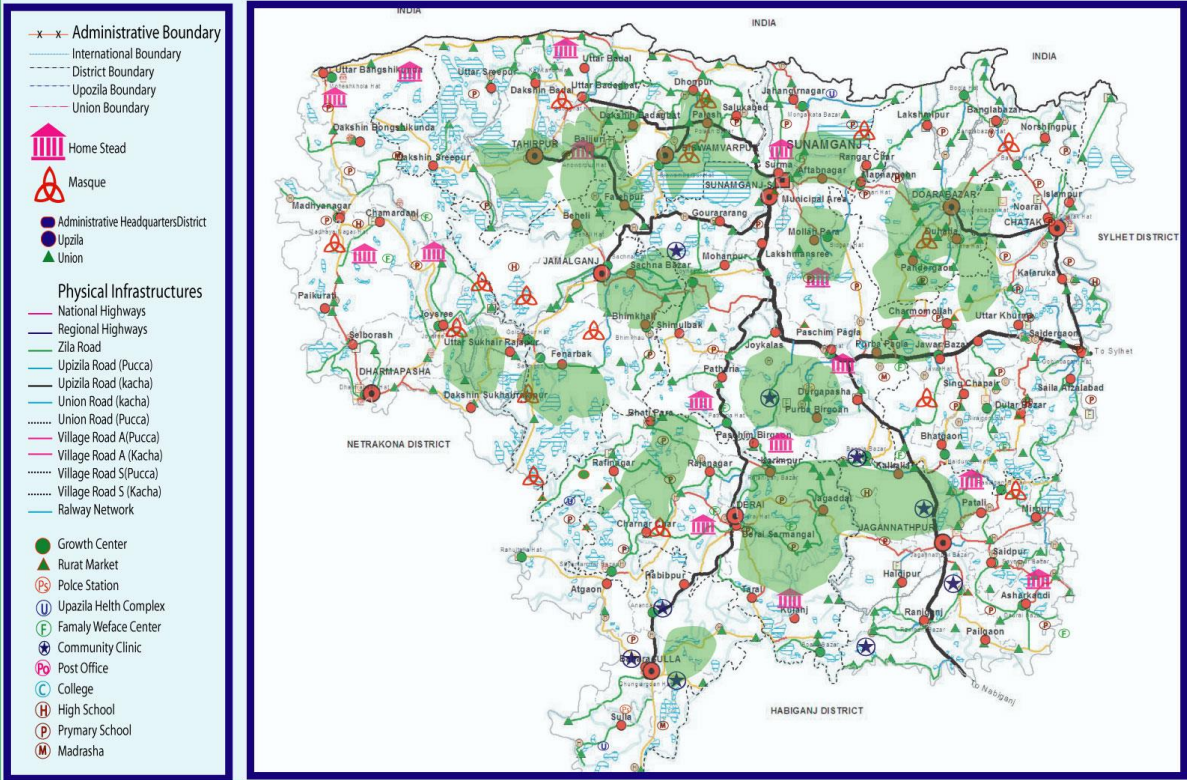
District : Sunamganj

- 1. Flash Flood
- 2. Storm
- 3. Sessonal Flood
- 4. River Eriuson
- 5. Thunder Storm
- 6. Arcinic
- x-x- Administrative Boundary
- International Boundary
- District Boundary
- Upozila Boundary
- Union Boundary
-  Home Stead
-  Masque
-  Administrative Headquarters District
-  Upzila
-  Union
- Physical Infrastructures**
- National Highways
- Regional Highways
- Zila Road
- Upzila Road (Pucca)
- Upzila Road (kacha)
- Union Road (kacha)
- Union Road (Pucca)
- Village Road A (Pucca)
- Village Road A (Kacha)
- Village Road S (Pucca)
- Village Road S (Kacha)
- Railway Network
- Growth Center
-  Rurat Market
-  Police Station
-  Upazila Helth Complex
-  Famaly Weface Center
-  Community Clinic
-  Post Office
-  College
-  High School
-  Prymary School
-  Madrasha



# RISK FREE MAP

## District : Sunamganj





## সুনামগঞ্জ জেলার নদীর তালিকা

ক্রমিক নং	নদীর নাম	অবস্থান/ উপজেলা	দৈর্ঘ্য (কি.মি.)	মন্তব্য
১	সুরমা	সুনামগঞ্জ সদর, জামালগঞ্জ, ধর্মপাশা ও ছাতক	১১০	
২	চিলালী	দোয়ারাবাজার	১৪	
৩	খাসিয়ামারা	দোয়ারাবাজার	১০	
৪	চলতি	সুনামগঞ্জ সদর ও বিশ্বম্ভরপুর	১৩	
৫	যাদুকাটা	তাহিরপুর ও বিশ্বম্ভরপুর	২৩	
৬	রক্তি	বিশ্বম্ভরপুর ও জামালগঞ্জ	১০	
৭	বৌলাই	তাহিরপুর ও জামালগঞ্জ	৫৩	
৮	মরা সুরমা	সুনামগঞ্জ সদর, শাল্লা ও দিরাই	১০০	
৯	সোমেশ্বরী	ধর্মপাশা	৫০	
১০	বিবিয়ানা	দিরাই ও জগন্নাথপুর	৩৩	
১১	কালাপানি	ধর্মপাশা	৭	
১২	কংশ	ধর্মপাশা	২৭	
১৩	আবুয়া	জামালগঞ্জ, বিশ্বম্ভরপুর ও তাহিরপুর	২০	
১৪	কামারখালী	দিরাই ও জগন্নাথপুর	৩৪	
১৫	নলজুড়	জগন্নাথপুর	১০	
১৬	মহাসিং	সুনামগঞ্জ সদর	৪১	
১৭	লাউগাং	সুনামগঞ্জ সদর	৮	
১৮	পাটনাই	তাহিরপুর	৫০	
১৯	বাগলীছড়া	তাহিরপুর	১২	
২০	পিয়াইন	সুনামগঞ্জ সদর, শাল্লা ও দিরাই	২৭	
২১	কালনী	দিরাই	২২	
২২	চামতি	দিরাই ও শাল্লা	৮	

ক্রমিক নং	নদীর নাম	অবস্থান/ উপজেলা	দৈর্ঘ্য (কি.মি.)	মন্তব্য
২৩	দারাইন	শাল্লা	৪০	
২৪	মরানদী	ধর্মপাশা	১০	
২৫	কুশিয়ারা	জগন্নাথপুর, দিরাই ও শাল্লা	৫৩	

উৎসঃ বাংলাদেশ পানি উন্নয়ন বোর্ড, সুনামগঞ্জ।



## সরকারী প্রাথমিক বিদ্যালয় সমূহের তালিকা, সুনামগঞ্জ জেলা

ক্রঃ নং	বিদ্যালয়/ মাদ্রাসা/ কলেজ	নাম	শিক্ষার্থী	শিক্ষক/ শিক্ষিকা	অবস্থান/ ওয়ার্ড	বন্যা আশ্রয়কেন্দ্র হিসেবে ব্যবহৃত হয় কিনা
১	সরকারি প্রাথমিক বিদ্যালয় সুনামগঞ্জ সদর	রাজগোবিন্দ সরকারি প্রাথমিক বিদ্যালয়	১৭০	৩		হ্যাঁ
২		শহর বালিকা সরকারি প্রাথমিক বিদ্যালয়	২০০	৩		হ্যাঁ
৩		ক্বলীবাড়ী সরকারি প্রাথমিক বিদ্যালয়	৬৭৮	৫		হ্যাঁ
৪		ষোলঘর সরকারি প্রাথমিক বিদ্যালয়	৮৫৩	৮		হ্যাঁ
৫		কে.বি. মিয়া সরকারি প্রাথমিক বিদ্যালয়	১৮৮	৩		হ্যাঁ
৬		হাসন নগর সরকারি প্রাথমিক বিদ্যালয়	৪৮৬	৪		হ্যাঁ
৭		বড়পাড়া সরকারি প্রাথমিক বিদ্যালয়	৭০৯	৭		হ্যাঁ
৮		মল্লিকপুর মডেল সরকারি প্রাথমিক বিদ্যালয়	৩৪৮	৪		হ্যাঁ
৯		কালীপুর সরকারি প্রাথমিক বিদ্যালয়	৩৬৪	৪		হ্যাঁ
১০		কাইয়ারগাঁও সরকারি প্রাথমিক বিদ্যালয়	৩৪৬	৪		হ্যাঁ
১১		ঝরঝররিয়া সরকারি প্রাথমিক বিদ্যালয়	৩৬৫	৪		হ্যাঁ
১২		গুদিগাঁও সরকারি প্রাথমিক বিদ্যালয়	২৯৩	৩		হ্যাঁ
১৩		বৃন্দাবন নগর সরকারি প্রাথমিক বিদ্যালয়	৩৪৫	৪		
১৪		হাসাউরা সরকারি প্রাথমিক বিদ্যালয়	৪৪৬	৫		হ্যাঁ
১৫		চিনাউরা সরকারি প্রাথমিক বিদ্যালয়	২৪৯	৩		
১৬		বনগাঁও সরকারি প্রাথমিক বিদ্যালয়	৪৩৮	৪		হ্যাঁ
১৭		ইব্রাহিমপুর সরকারি প্রাথমিক বিদ্যালয়	৬৯৭	৬		হ্যাঁ
১৮		রঞ্জারচর সরকারি প্রাথমিক বিদ্যালয়	৪০৪	৪		হ্যাঁ
১৯		হরিনাপাটি সরকারি প্রাথমিক বিদ্যালয়	৩৮১	৪		হ্যাঁ
২০		বিরামপুর সরকারি প্রাথমিক বিদ্যালয়	৩৪০	৩		হ্যাঁ
২১		মঙ্গনপুর সরকারি প্রাথমিক বিদ্যালয়	৩৭৪	৩		হ্যাঁ

ক্রঃ নং	বিদ্যালয়/ মাদ্রাসা/ কলেজ	নাম	শিক্ষার্থী	শিক্ষক/ শিক্ষিকা	অবস্থান/ ওয়ার্ড	বন্যা আশ্রয়কেন্দ্র হিসেবে ব্যবহৃত হয় কিনা
২২		বেরীগাঁও সরকারি প্রাথমিক বিদ্যালয়	৩১০	৩		
২৩		কৃষ্ণনগর সরকারি প্রাথমিক বিদ্যালয়	২৪৪	৩		হ্যাঁ
২৪		পূণ্যনগর সরকারি প্রাথমিক বিদ্যালয়	১৬৮	২		
২৫		মঞ্জালকাটা সরকারি প্রাথমিক বিদ্যালয়	৩৩৩	৩		হ্যাঁ
২৬		মুগাইপাড় সরকারি প্রাথমিক বিদ্যালয়	৩১০	৩		
২৭		নারায়নতলা সরকারি প্রাথমিক বিদ্যালয়	১৭৮	২		হ্যাঁ
২৮		ইসলামপুর-১ সরকারি প্রাথমিক বিদ্যালয়	২৫৩	৩		হ্যাঁ
২৯		সৈয়দপুর সরকারি প্রাথমিক বিদ্যালয়	৪৭৭	৪		হ্যাঁ
৩০		নাড়কিলা সরকারি প্রাথমিক বিদ্যালয়	৪৪১	৪		হ্যাঁ
৩১		বানীপুর সরকারি প্রাথমিক বিদ্যালয়	৪১৫	৪		
৩২		জয়নগর সরকারি প্রাথমিক বিদ্যালয়	২৩৬	৩		হ্যাঁ
৩৩		কলাইয়া সরকারি প্রাথমিক বিদ্যালয়	৩৫২	৩		হ্যাঁ
৩৪		শাখাইতি সরকারি প্রাথমিক বিদ্যালয়	২৭৭	৩		হ্যাঁ
৩৫		মাগুরা সরকারি প্রাথমিক বিদ্যালয়	২৩৫	৩		
৩৬		নারায়ণপুর সরকারি প্রাথমিক বিদ্যালয়	২৪৯	৩		হ্যাঁ
৩৭		মুড়ারবন্দ সরকারি প্রাথমিক বিদ্যালয়	৪৩০	৪		
৩৮		ভৈষবের সরকারি প্রাথমিক বিদ্যালয়	৪৩১	৪		হ্যাঁ
৩৯		নুরুল্লা সরকারি প্রাথমিক বিদ্যালয়	৩০৪	৩		
৪০		চন্ডিটির সরকারি প্রাথমিক বিদ্যালয়	১৪২	২		
৪১		পৈন্দা সরকারি প্রাথমিক বিদ্যালয়	৩৪৭	৩		
৪২		মোহনপুর সরকারি প্রাথমিক বিদ্যালয়	৩৭৩	৪		
৪৩		ঘোলেরগাঁও নোয়াগাঁও সরকারি প্রাথমিক বিদ্যালয়	২৩৯	৩		
৪৪		উজান রামনগর সরকারি প্রাথমিক বিদ্যালয়	২৬৯	৩		
৪৫		জগজীবনপুর সরকারি প্রাথমিক বিদ্যালয়	২৬৬	৩		
৪৬		উলুতুলু সরকারি প্রাথমিক বিদ্যালয়	১৫০	২		

ক্রঃ নং	বিদ্যালয়/ মাদ্রাসা/ কলেজ	নাম	শিক্ষার্থী	শিক্ষক/ শিক্ষিকা	অবস্থান/ ওয়ার্ড	বন্যা আশ্রয়কেন্দ্র হিসেবে ব্যবহৃত হয় কিনা
৪৭		এরালিয়া সরকারি প্রাথমিক বিদ্যালয়	১৯৭	২		
৪৮		গৌরারং সরকারি প্রাথমিক বিদ্যালয়	৩০৫	৩		
৪৯		উজান সাফেলা সরকারি প্রাথমিক বিদ্যালয়	১৯২	২		
৫০		বড়ঘাট-২ সরকারি প্রাথমিক বিদ্যালয়	২২২	২		
৫১		সাফেলা সরকারি প্রাথমিক বিদ্যালয়	৩২১	৩		
৫২		বড়ঘাট-১ সরকারি প্রাথমিক বিদ্যালয়	২৭৫	৩		
৫৩		ইনাতনগর সরকারি প্রাথমিক বিদ্যালয়	৩০০	৩		
৫৪		জুগীরগাঁও সরকারি প্রাথমিক বিদ্যালয়	২৭৮	৩		
৫৫		সাজুরপাড়া সরকারি প্রাথমিক বিদ্যালয়	৪৭৬	৫		
৫৬		হোসেনপুর সরকারি প্রাথমিক বিদ্যালয়	২৪৩	৩		
৫৭		নিয়ামতপুর সরকারি প্রাথমিক বিদ্যালয়	১৭৮	২		হ্যাঁ
৫৮		অচিন্তপুর সরকারি প্রাথমিক বিদ্যালয়	৩১৫	৩		হ্যাঁ
৫৯		টুকেরগাঁও সরকারি প্রাথমিক বিদ্যালয়	২০৯	২		
৬০		নোয়াগাঁও সরকারি প্রাথমিক বিদ্যালয়	২৮১	৩		হ্যাঁ
৬১		আহমদাবাদ ইছারচর সরকারি প্রাথমিক বিদ্যালয়	২১৮	২		
৬২		অমৃতশ্রী সরকারি প্রাথমিক বিদ্যালয়	১৯৯	২		
৬৩		বেরাজালী সরকারি প্রাথমিক বিদ্যালয়	২৭৬	৩		
৬৪		সাদকপুর সরকারি প্রাথমিক বিদ্যালয়	৩৩০	৩		
৬৫		মৌখলা সরকারি প্রাথমিক বিদ্যালয়	২৮০	৩		
৬৬		জে.কে. এম. সরকারি প্রাথমিক বিদ্যালয়	৩৮১	৪		
৬৭		ইছাঘরি সরকারি প্রাথমিক বিদ্যালয়	২৯৩	৩		হ্যাঁ
৬৮		বুড়িশ্বল সরকারি প্রাথমিক বিদ্যালয়	৩১৭	৩		হ্যাঁ
৬৯		শ্রীনাথপুর -১ সরকারি প্রাথমিক বিদ্যালয়	৪৫৬	৪		
৭০		মনোহরপুর সরকারি প্রাথমিক বিদ্যালয়	২১৩	৩		
৭১		আলমপুর-১ সরকারি প্রাথমিক বিদ্যালয়	৪৬৩	৪		হ্যাঁ

ক্রঃ নং	বিদ্যালয়/ মাদ্রাসা/ কলেজ	নাম	শিক্ষার্থী	শিক্ষক/ শিক্ষিকা	অবস্থান/ ওয়ার্ড	বন্যা আশ্রয়কেন্দ্র হিসেবে ব্যবহৃত হয় কিনা
৭২		মাইজবাড়ী সরকারি প্রাথমিক বিদ্যালয়	৮১৯	৭		হ্যাঁ
৭৩		ব্রাহ্মাণগাঁও সরকারি প্রাথমিক বিদ্যালয়	৩৬৭	৪		
৭৪		শাহপুর সরকারি প্রাথমিক বিদ্যালয়	২০০	২		
৭৫		খামতিয়র সরকারি প্রাথমিক বিদ্যালয়	১৯১	২		
৭৬		লালারচর সরকারি প্রাথমিক বিদ্যালয়	৯৩	২		
৭৭		হাছন বাহার সরকারি প্রাথমিক বিদ্যালয়	২৭২	৩		
৭৮		জানীগাঁও সরকারি প্রাথমিক বিদ্যালয়	৪২৫	৪		
৭৯		গোবিন্দপুর সরকারি প্রাথমিক বিদ্যালয়	২৫৮	৩		
৮০		ইসলামপুর-২ সরকারি প্রাথমিক বিদ্যালয়	২০৯	৩		
৮১		শ্রীপুর সরকারি প্রাথমিক বিদ্যালয়	৪৩৩	৪		হ্যাঁ
৮২		হালুয়ারগাঁও সরকারি প্রাথমিক বিদ্যালয়	১৭৪	২		
৮৩		মোল্লাপাড়া সরকারি প্রাথমিক বিদ্যালয়	১০০	২		হ্যাঁ
৮৪		দেওয়াননগর মোহনপুর সরকারি প্রাথমিক বিদ্যালয়	৬০	২		
৮৫		মাসতুরা মবশ্বির সরকারি প্রাথমিক বিদ্যালয়	৯০	২		
৮৬		হরিণাপাটা পশ্চিম সরকারি প্রাথমিক বিদ্যালয়	৪০০	৪		হ্যাঁ
৮৭		বল্লভপুর সরকারি প্রাথমিক বিদ্যালয়	১০৬	২		
৮৮		দেওয়ান সামসুল আবেদীন সরকারি প্রাথমিক বিদ্যালয়	১৯৮	২		
৮৯		নৈগাং সরকারি প্রাথমিক বিদ্যালয়	৫২১	৫		
৯০		বাগমারা সরকারি প্রাথমিক বিদ্যালয়	১৭৫	২		
৯১		বালিকান্দি সরকারি প্রাথমিক বিদ্যালয়	২৬২	৩		হ্যাঁ
৯২		মুসলিমপুর সরকারি প্রাথমিক বিদ্যালয়	২১৫	৩		
৯৩		ভৈষারপাড় সরকারি প্রাথমিক বিদ্যালয়	১৬১	২		হ্যাঁ
৯৪		সাহেবনগর সরকারি প্রাথমিক বিদ্যালয়	১৮১	২		হ্যাঁ
৯৫		আমপাড়া সরকারি প্রাথমিক বিদ্যালয়	৪১৯	৪		

ক্রঃ নং	বিদ্যালয়/ মাদ্রাসা/ কলেজ	নাম	শিক্ষার্থী	শিক্ষক/ শিক্ষিকা	অবস্থান/ ওয়ার্ড	বন্যা আশ্রয়কেন্দ্র হিসেবে ব্যবহৃত হয় কিনা
৯৬		নুরুজপুর সরকারি প্রাথমিক বিদ্যালয়	১৮৭	২		
৯৭		ধলাইপাড় সরকারি প্রাথমিক বিদ্যালয়	১৯৬	২		
৯৮		নৈদার খামার সরকারি প্রাথমিক বিদ্যালয়	২৭০	৩		
৯৯		ডিডিআই সরকারি প্রাথমিক বিদ্যালয়	২০৯	২		
১০০		জগন্নাথপুর ১ সরকারি প্রাথমিক বিদ্যালয়	১৫৮	২		
১০১		উমেদশ্রী সরকারি প্রাথমিক বিদ্যালয়	২৬২	৩		
১০২		রাঙ্গামাটিয়া সরকারি প্রাথমিক বিদ্যালয়	২২৩	৩		
১০৩		উপেন্দ্রনগর বেরীগাঁও সরকারি প্রাথমিক বিদ্যালয়	১৯৬	২		
১০৪		কান্দিগাঁও সরকারি প্রাথমিক বিদ্যালয়	২৯৯	৩		
১০৫		লালপুর সরকারি প্রাথমিক বিদ্যালয়	৩৫৩	৩		হ্যাঁ
১০৬		রাধানগর সরকারি প্রাথমিক বিদ্যালয়	১৯৮	২		
১০৭		কুতুবপুর সরকারি প্রাথমিক বিদ্যালয়	২৩৭	৩		
১০৮		সোনাপুর বেদেপল্লী সরকারি প্রাথমিক বিদ্যালয়	২৩৫	৩		
১০৯		শান্তিপুর সরকারি প্রাথমিক বিদ্যালয়	১৭২	২		
১১০		হবতপুর সরকারি প্রাথমিক বিদ্যালয়	২২৩	২		
১১১		আরএনটি সরকারি প্রাথমিক বিদ্যালয়	৩২৭	৩		হ্যাঁ
১১২		বারঘর সরকারি প্রাথমিক বিদ্যালয়	২২২	২		
১১৩		গোদারগাঁও সরকারি প্রাথমিক বিদ্যালয়	২২৬	২		
১১৪		হাসনপুর হাজী কুদরত সরকারি প্রাথমিক বিদ্যালয়	১৭৫	২		
১১৫		শেখেরগাঁও সরকারি প্রাথমিক বিদ্যালয়	১৯২	২		হ্যাঁ
১১৬		আবদুল্লাহপুর তিনগাঁও সরকারি প্রাথমিক বিদ্যালয়	২৭০	৩		
১১৭		গোয়ারছড়া সরকারি প্রাথমিক বিদ্যালয়	২৪৯	৩		
১১৮		সদরগড় সরকারি প্রাথমিক বিদ্যালয়	৪৫০	৫		হ্যাঁ
১১৯		জগন্নাথপুর ২ সরকারি প্রাথমিক বিদ্যালয়	১৬৯	২		

ক্রঃ নং	বিদ্যালয়/ মাদ্রাসা/ কলেজ	নাম	শিক্ষার্থী	শিক্ষক/ শিক্ষিকা	অবস্থান/ ওয়ার্ড	বন্যা আশ্রয়কেন্দ্র হিসেবে ব্যবহৃত হয় কিনা
১২০		অক্ষয়নগর সরকারি প্রাথমিক বিদ্যালয়	২০৫	৩		হ্যাঁ
১২১		দেওয়ান আনোয়ার রাজা সরকারি প্রাথমিক বিদ্যালয়	২২১	৩		
১২২		তেঘরিয়া সরকারি প্রাথমিক বিদ্যালয়	১৭১	২		হ্যাঁ
১২৩		হাসননগর সরকারি প্রাথমিক বিদ্যালয়	১৯৫	২		হ্যাঁ
১২৪		নোয়াগাঁও সরকারি প্রাথমিক বিদ্যালয়	২২৯	৩		
১২৫		চোয়াপুর সরকারি প্রাথমিক বিদ্যালয়	২১৭	৩		
১২৬		হোসেন বখত ও ফরিদা বখত সরকারি প্রাথমিক বিদ্যালয়	৩৬৯	৪		
১২৭		পুরাণ লক্ষণশ্রী গুচ্ছগ্রাম সরকারি প্রাথমিক বিদ্যালয়	১০০	২		
	<b>মোট</b>	<b>১২৭</b>	<b>৩৬৭৫৫</b>	<b>৩৯২</b>		<b>৫০</b>
১২৮	সরকারি প্রাথমিক বিদ্যালয় শাল্লা উপজেলা	আটগাঁও সরকারি প্রাথমিক বিদ্যালয়	৩১৫	৫	আটগাঁও, আটগাঁও ইউনিয়ন	হ্যাঁ
১২৯		রাহতলা সরকারি প্রাথমিক বিদ্যালয়	৩০২	৪	রাহতলা, আটগাঁও ইউনিয়ন	না
১৩০		মির্জাপুর সরকারি প্রাথমিক বিদ্যালয়	২০৬	৪	মির্জাপুর, আটগাঁও ইউনিয়ন	না
১৩১		বাজারকান্দি সরকারি প্রাথমিক বিদ্যালয়	১৫১	৪	বাজারকান্দি, আটগাঁও ইউনিয়ন	না
১৩২		নিজগাঁও সরকারি প্রাথমিক বিদ্যালয়	৩০৬	৪	নিজগাঁও, আটগাঁও ইউনিয়ন	না
১৩৩		বড়গাঁও সরকারি প্রাথমিক বিদ্যালয়	২৭৬	৫	বড়গাঁও, আটগাঁও ইউনিয়ন	না

ক্রঃ নং	বিদ্যালয়/ মাদ্রাসা/ কলেজ	নাম	শিক্ষার্থী	শিক্ষক/ শিক্ষিকা	অবস্থান/ ওয়ার্ড	বন্যা আশ্রয়কেন্দ্র হিসেবে ব্যবহৃত হয় কিনা
১৩৪		আটগাঁও পাঁচহাটি সরকারী প্রাথমিক বিদ্যালয়	২৪৯	৪	আটগাঁও, আটগাঁও ইউনিয়ন	না
১৩৫		ইয়ারাবাদ সরকারী প্রাথমিক বিদ্যালয়	১৫০	৩	ইয়ারাবাদ, আটগাঁও ইউনিয়ন	হ্যাঁ
১৩৬		মাহমুদ নগর সরকারী প্রাথমিক বিদ্যালয়	২৬৩	৪	মাহমুদ নগর	না
১৩৭		কাশিপুর সরকারী প্রাথমিক বিদ্যালয়	২১৫	৪	কাশিপুর, আটগাঁও ইউনিয়ন	না
১৩৮		দাউদপুর সরকারী প্রাথমিক বিদ্যালয়	১৫৮	৪	দাউদপুর, আটগাঁও ইউনিয়ন	না
১৩৯		উজানগাঁও সরকারী প্রাথমিক বিদ্যালয়	১৬৪	৪	উজানগাঁও, আটগাঁও ইউনিয়ন	না
১৪০		শশারকান্দা সরকারী প্রাথমিক বিদ্যালয়	১২০	৪	শশারকান্দা, আটগাঁও ইউনিয়ন	না
১৪১		সরমা সরকারী প্রাথমিক বিদ্যালয়	১০৯	৩	সরমা, আটগাঁও ইউনিয়ন	না
১৪২		শরীফপুর সরকারী প্রাথমিক বিদ্যালয়	৯৫	৩	শরীফপুর, আটগাঁও ইউনিয়ন	না
১৪৩		গঞ্জানগর সরকারী প্রাথমিক বিদ্যালয়	৯৬	৩	গঞ্জানগর, আটগাঁও ইউনিয়ন	না
১৪৪		উত্তর উজানগাঁও সরকারী প্রাথমিক বিদ্যালয়	১৮০	৩	উত্তর উজানগাঁও, আটগাঁও ইউনিয়ন	না
১৪৫		উত্তর শশারকান্দা সরকারী প্রাথমিক বিদ্যালয়	১৫২	৩	উত্তর শশারকান্দা, আটগাঁও	না



ক্রঃ নং	বিদ্যালয়/ মাদ্রাসা/ কলেজ	নাম	শিক্ষার্থী	শিক্ষক/ শিক্ষিকা	অবস্থান/ ওয়ার্ড	বন্যা আশ্রয়কেন্দ্র হিসেবে ব্যবহৃত হয় কিনা
					ইউনিয়ন	
১৪৬		আনন্দপুর সরকারী প্রাথমিক বিদ্যালয়	১৫৯	৫	আনন্দপুর সরকারী, হবিবপুর ইউনিয়ন	হ্যাঁ
১৪৭		চাকুয়া সরকারী প্রাথমিক বিদ্যালয়	২৪২	৪	চাকুয়া সরকারী, হবিবপুর ইউনিয়ন	না
১৪৮		হবিবপুর সরকারী প্রাথমিক বিদ্যালয়	১৫৮	৫	হবিবপুর, হবিবপুর ইউনিয়ন	হ্যাঁ
১৪৯		নোওয়াগাঁও সরকারী প্রাথমিক বিদ্যালয়	৯২	৪	নোওয়াগাঁও, হবিবপুর ইউনিয়ন	হ্যাঁ
১৫০		কাশিপুর সরকারী প্রাথমিক বিদ্যালয়	১৮৯	৪	কাশিপুর, হবিবপুর ইউনিয়ন	না
১৫১		ধীতপুর সরকারী প্রাথমিক বিদ্যালয়	৯৪	৩	ধীতপুর, হবিবপুর ইউনিয়ন	না
১৫২		ভোলানগর সরকারী প্রাথমিক বিদ্যালয়	১০২	৩	ভোলানগর, হবিবপুর ইউনিয়ন	না
১৫৩		দক্ষিণ হাটি সরকারী প্রাথমিক বিদ্যালয়	১০৩	৩	দক্ষিণহাটি, হবিবপুর ইউনিয়ন	না
১৫৪		নিয়ামতপুর সরকারী প্রাথমিক বিদ্যালয়	৯২	৩	নিয়ামতপুর, হবিবপুর ইউনিয়ন	না
১৫৫		রামপুর সরকারী প্রাথমিক বিদ্যালয়	৪০	৩	রামপুর, হবিবপুর ইউনিয়ন	না
১৫৬		শাহ আরপিন সরকারী প্রাথমিক বিদ্যালয়	১০৭	৩	শাহ আরপিন, হবিবপুর	না

ক্রঃ নং	বিদ্যালয়/ মাদ্রাসা/ কলেজ	নাম	শিক্ষার্থী	শিক্ষক/ শিক্ষিকা	অবস্থান/ ওয়ার্ড	বন্যা আশ্রয়কেন্দ্র হিসেবে ব্যবহৃত হয় কিনা
					ইউনিয়ন	
১৫৭		শাঁশখাই সরকারী প্রাথমিক বিদ্যালয়	১০২	৪	শাঁশখাই, হবিবপুর ইউনিয়ন	না
১৫৮		সাঁউদেশী সরকারী প্রাথমিক বিদ্যালয়	২৫১	৪	সাঁউদেশী, হবিবপুর ইউনিয়ন	হ্যাঁ
১৫৯		মারকুলি সরকারী প্রাথমিক বিদ্যালয়	২৭৫	৪	মারকুলি, হবিবপুর ইউনিয়ন	না
১৬০		নারকিলা সরকারী প্রাথমিক বিদ্যালয়	৬৪	৫	নারকিলা, হবিবপুর ইউনিয়ন	হ্যাঁ
১৬১		জাতগাঁও সরকারী প্রাথমিক বিদ্যালয়	৩৩	৪	জাতগাঁও, হবিবপুর ইউনিয়ন	না
১৬২		পুটকা সরকারী প্রাথমিক বিদ্যালয়	৫০	৪	পুটকা, হবিবপুর ইউনিয়ন	না
১৬৩		নারায়ণপুর সরকারী প্রাথমিক বিদ্যালয়	৪৫	৪	নারায়ণপুর, হবিবপুর ইউনিয়ন	না
১৬৪		সরষপুর সরকারী প্রাথমিক বিদ্যালয়	১১৭	৩	সরষপুর, হবিবপুর ইউনিয়ন	হ্যাঁ
১৬৫		বিলপুর সরকারী প্রাথমিক বিদ্যালয়	৭৫	৩	বিলপুর, হবিবপুর ইউনিয়ন	না
১৬৬		আহসানপুর সরকারী প্রাথমিক বিদ্যালয়	৭৭	৩	আহসানপুর, হবিবপুর ইউনিয়ন	না
১৬৭		খলাপাড়া সরকারী প্রাথমিক বিদ্যালয়	৫১	৩	খলাপাড়া, হবিবপুর ইউনিয়ন	হ্যাঁ
১৬৮		পশ্চিমপাড়া সরকারী প্রাথমিক বিদ্যালয়	৮১	৩	পশ্চিমপাড়া, হবিবপুর ইউনিয়ন	না

ক্রঃ নং	বিদ্যালয়/ মাদ্রাসা/ কলেজ	নাম	শিক্ষার্থী	শিক্ষক/ শিক্ষিকা	অবস্থান/ ওয়ার্ড	বন্যা আশ্রয়কেন্দ্র হিসেবে ব্যবহৃত হয় কিনা
					হবিবপুর ইউনিয়ন	
১৬৯		আগুয়াই সরকারী প্রাথমিক বিদ্যালয়	১৩৯	৩	আগুয়াই, হবিবপুর ইউনিয়ন	না
১৭০		মহরাপুর সরকারী প্রাথমিক বিদ্যালয়	১০৫	৩	মহরাপুর, হবিবপুর ইউনিয়ন	না
১৭১		দক্ষিণপাড়া সরকারী প্রাথমিক বিদ্যালয়	৯১	৩	দক্ষিণপাড়া, হবিবপুর ইউনিয়ন	না
১৭২		ফয়জুল্লাহপুর সরকারী প্রাথমিক বিদ্যালয়	১১৭	৩	ফয়জুল্লাহপুর, হবিবপুর ইউনিয়ন	না
১৭৩		বিষ্ণুপুর সরকারী প্রাথমিক বিদ্যালয়	১১৬	৩	বিষ্ণুপুর, হবিবপুর ইউনিয়ন	না
১৭৪		দবিরুল ইসলাম সরকারী প্রাথমিক বিদ্যালয়	২২৬	৩	হবিবপুর ইউনিয়ন	না
১৭৫		ব্রাহ্মণগাঁও সরকারী প্রাথমিক বিদ্যালয়	৪৩	৩	ব্রাহ্মণগাঁও, হবিবপুর ইউনিয়ন	না
১৭৬		বাহাড়া সরকারী প্রাথমিক বিদ্যালয়	১০৯	৫	বাহাড়া, বাহাড়া ইউনিয়ন	হ্যাঁ
১৭৭		আজ্জারুয়া সরকারী প্রাথমিক বিদ্যালয়	১৩৪	৪	আজ্জারুয়া, বাহাড়া ইউনিয়ন	না
১৭৮		পোড়ারপাড় সরকারী প্রাথমিক বিদ্যালয়	৬১	৪	পোড়ারপাড়, বাহাড়া ইউনিয়ন	না
১৭৯		প্রতাপপুর সরকারী প্রাথমিক বিদ্যালয়	১১৪	৪	প্রতাপপুর, বাহাড়া ইউনিয়ন	হ্যাঁ
১৮০		তেড়াডহর সরকারী প্রাথমিক বিদ্যালয়	৯৬	৪	তেড়াডহর,	না

ক্রঃ নং	বিদ্যালয়/ মাদ্রাসা/ কলেজ	নাম	শিক্ষার্থী	শিক্ষক/ শিক্ষিকা	অবস্থান/ ওয়ার্ড	বন্যা আশ্রয়কেন্দ্র হিসেবে ব্যবহৃত হয় কিনা
					বাহাড়া ইউনিয়ন	
১৮১		যাত্রাপুর সরকারী প্রাথমিক বিদ্যালয়	৯৫	৪	যাত্রাপুর, বাহাড়া ইউনিয়ন	না
১৮২		ঘুংগিয়ারগাঁও আদর্শ সরকারী প্রাথমিক বিদ্যালয়	২৬০	৫	ঘুংগিয়ারগাঁও, বাহাড়া ইউনিয়ন	না
১৮৩		সুলতানপুর সরকারী প্রাথমিক বিদ্যালয়	১৩৯	৪	সুলতানপুর, বাহাড়া ইউনিয়ন	না
১৮৪		মুন্সারপুর সরকারী প্রাথমিক বিদ্যালয়	১১৭	৫	মুন্সারপুর, বাহাড়া ইউনিয়ন	না
১৮৫		নাইন্দা সরকারী প্রাথমিক বিদ্যালয়	২৮	৫	নাইন্দা, বাহাড়া ইউনিয়ন	না
১৮৬		সুদনখল্লী সরকারী প্রাথমিক বিদ্যালয়	৪৫	৪	সুদনখল্লী, বাহাড়া ইউনিয়ন	না
১৮৭		ভাটগাঁও সরকারী প্রাথমিক বিদ্যালয়	১২৫	৪	ভাটগাঁও, বাহাড়া ইউনিয়ন	না
১৮৮		মুছাপুর সরকারী প্রাথমিক বিদ্যালয়	২২৯	৪	মুছাপুর, বাহাড়া ইউনিয়ন	না
১৮৯		নোয়াপাড়া সরকারী প্রাথমিক বিদ্যালয়	১৬০	৩	নোয়াপাড়া, বাহাড়া ইউনিয়ন	না
১৯০		কলিমপুর সরকারী প্রাথমিক বিদ্যালয়	৬৫	৩	কলিমপুর, বাহাড়া ইউনিয়ন	হ্যাঁ
১৯১		লক্ষীপাশা সরকারী প্রাথমিক বিদ্যালয়	৮১	৩	লক্ষীপাশা, বাহাড়া ইউনিয়ন	না
১৯২		মেদা সরকারী প্রাথমিক বিদ্যালয়	১৬১	৩	মেদা, বাহাড়া	না

ক্রঃ নং	বিদ্যালয়/ মাদ্রাসা/ কলেজ	নাম	শিক্ষার্থী	শিক্ষক/ শিক্ষিকা	অবস্থান/ ওয়ার্ড	বন্যা আশ্রয়কেন্দ্র হিসেবে ব্যবহৃত হয় কিনা
					ইউনিয়ন	
১৯৩		উজান যাত্রাপুর সরকারী প্রাথমিক বিদ্যালয়	১৮০	৩	উজান যাত্রাপুর, বাহাড়া ইউনিয়ন	না
১৯৪		ডুমরা রসিকলাল সরকারী প্রাথমিক বিদ্যালয়	১৫০	৩	ডুমরা, বাহাড়া ইউনিয়ন	না
১৯৫		মখেরহাটি সরকারী প্রাথমিক বিদ্যালয়	৬২	৩	মখেরহাটি, বাহাড়া ইউনিয়ন	না
১৯৬		হরিনগর সরকারী প্রাথমিক বিদ্যালয়	৫৯	৩	হরিনগর, বাহাড়া ইউনিয়ন	না
১৯৭		নয়াহাটি সরকারী প্রাথমিক বিদ্যালয়	৫৪	৩	নয়াহাটি, বাহাড়া ইউনিয়ন	না
১৯৮		শিবপুর সরকারী প্রাথমিক বিদ্যালয়	৫০	৩	শিবপুর, বাহাড়া ইউনিয়ন	হ্যাঁ
১৯৯		তাজপুর সরকারী প্রাথমিক বিদ্যালয়	৭৭	৩	তাজপুর, বাহাড়া ইউনিয়ন	না
২০০		সুখলাইন সরকারী প্রাথমিক বিদ্যালয়	৯৫	৩	সুখলাইন, বাহাড়া ইউনিয়ন	না
২০১		কান্দারহাটি সরকারী প্রাথমিক বিদ্যালয়	৭৩	৩	কান্দারহাটি, বাহাড়া ইউনিয়ন	না
২০২		রুপসা সরকারী প্রাথমিক বিদ্যালয়	৬৩	৩	রুপসা, বাহাড়া ইউনিয়ন	না
২০৩		শেখহাটি সরকারী প্রাথমিক বিদ্যালয়	৫৮	৩	শেখহাটি, বাহাড়া ইউনিয়ন	না
২০৪		মোহনকল্লী সরকারী প্রাথমিক বিদ্যালয়	৫২	৩	মোহনকল্লী, বাহাড়া ইউনিয়ন	না

ক্রঃ নং	বিদ্যালয়/ মাদ্রাসা/ কলেজ	নাম	শিক্ষার্থী	শিক্ষক/ শিক্ষিকা	অবস্থান/ ওয়ার্ড	বন্যা আশ্রয়কেন্দ্র হিসেবে ব্যবহৃত হয় কিনা
২০৫		হরিপুর সরকারী প্রাথমিক বিদ্যালয়	৫৯	৩	হরিপুর, বাহাড়া ইউনিয়ন	না
২০৬		মেঘনা পাড়া সরকারী প্রাথমিক বিদ্যালয়	১৩৭	৩	মেঘনা, বাহাড়া ইউনিয়ন	না
২০৭		রঘুনাথপুর সরকারী প্রাথমিক বিদ্যালয়	৫৮	৩	রঘুনাথপুর, বাহাড়া ইউনিয়ন	হ্যাঁ
২০৮		মির্জাকান্দা সরকারী প্রাথমিক বিদ্যালয়	১১৩	৩	মির্জাকান্দা, বাহাড়া ইউনিয়ন	না
২০৯		শাল্লা সরকারী প্রাথমিক বিদ্যালয়	৪৪৬	৫	শাল্লা, শাল্লা ইউনিয়ন	হ্যাঁ
২১০		কাদিরপুর সরকারী প্রাথমিক বিদ্যালয়	১০০	৩	কাদিরপুর, শাল্লা ইউনিয়ন	না
২১১		কান্দিগাঁও সরকারী প্রাথমিক বিদ্যালয়	১৮০	৪	কান্দিগাঁও, শাল্লা ইউনিয়ন	না
২১২		সহদেবপাশা সরকারী প্রাথমিক বিদ্যালয়	১৪৪	৪	সহদেবপাশা, শাল্লা ইউনিয়ন	হ্যাঁ
২১৩		চবিয়া সরকারী প্রাথমিক বিদ্যালয়	১১৩	৪	চবিয়া, শাল্লা ইউনিয়ন	না
২১৪		মনুয়া সরকারী প্রাথমিক বিদ্যালয়	১১৮	৪	মনুয়া, শাল্লা ইউনিয়ন	না
২১৫		ইয়ারাবাদ সরকারী প্রাথমিক বিদ্যালয়	২১৯	৩	ইয়ারাবাদ, শাল্লা ইউনিয়ন	না
২১৬		নোয়াগাঁও রহমতপুর সরকারী প্রাথমিক বিদ্যালয়	১১৩	৩	নোয়াগাঁও রহমতপুর, শাল্লা ইউনিয়ন	না
২১৭		কৃষ্ণপুর সরকারী প্রাথমিক বিদ্যালয়	৭০	৩	কৃষ্ণপুর, শাল্লা ইউনিয়ন	না
২১৮		সীমেরকান্দা সরকারী প্রাথমিক বিদ্যালয়	১১৬	৩	সীমেরকান্দা, শাল্লা ইউনিয়ন	না
২১৯		আদিত্যপুর সরকারী প্রাথমিক বিদ্যালয়	৬৫	৪	আদিত্যপুর,	না

ক্রঃ নং	বিদ্যালয়/ মাদ্রাসা/ কলেজ	নাম	শিক্ষার্থী	শিক্ষক/ শিক্ষিকা	অবস্থান/ ওয়ার্ড	বন্যা আশ্রয়কেন্দ্র হিসেবে ব্যবহৃত হয় কিনা
					শাল্লা ইউনিয়ন	
২২০		কার্তিকপুর সরকারী প্রাথমিক বিদ্যালয়	১৪৮	৪	কার্তিকপুর, শাল্লা ইউনিয়ন	না
২২১		কামারগাঁও সরকারী প্রাথমিক বিদ্যালয়	৫৫	৪	কামারগাঁও, শাল্লা ইউনিয়ন	না
২২২		গোবিন্দপুর সরকারী প্রাথমিক বিদ্যালয়	৩৬	৪	গোবিন্দপুর, শাল্লা ইউনিয়ন	না
২২৩		আন্দা সরকারী প্রাথমিক বিদ্যালয়	২৩৪	৪	আন্দা, শাল্লা ইউনিয়ন	না
২২৪		শ্রীহাই সরকারী প্রাথমিক বিদ্যালয়	১৩৭	৪	শ্রীহাই, শাল্লা ইউনিয়ন	না
২২৫		রৌয়া সরকারী প্রাথমিক বিদ্যালয়	৫৯	৪	রৌয়া, শাল্লা ইউনিয়ন	না
২২৬		বলরামপুর সরকারী প্রাথমিক বিদ্যালয়	৪১	৩	বলরামপুর, শাল্লা ইউনিয়ন	না
২২৭		গোয়ানী সরকারী প্রাথমিক বিদ্যালয়	৫৯	৩	গোয়ানী, শাল্লা ইউনিয়ন	না
২২৮		খেরুয়ালা সরকারী প্রাথমিক বিদ্যালয়	৫০	৩	খেরুয়ালা, শাল্লা ইউনিয়ন	না
২২৯		রৌয়া ছোটহাটি সরকারী প্রাথমিক বিদ্যালয়	৫৫	৩	রৌয়া, শাল্লা ইউনিয়ন	না
২৩০		১৪ নং কাশিপুর সরকারী প্রাথমিক বিদ্যালয়	১৮৯	৪	কাশিপুর, আটগাঁও ইউনিয়ন	না
	<b>মোট</b>	<b>১০৩</b>	<b>১২৯০৬</b>	<b>৩৬৯</b>		<b>১৭</b>
২৩১	সরকারি প্রাথমিক বিদ্যালয় দিরাই	মেঘনা বারঘর সরকারি প্রাথমিক বিদ্যালয়	১০৬	৩		
২৩২		মাছিমপুর সরকারি প্রাথমিক বিদ্যালয়	২১১	৩		
২৩৩		রামজীবনপুর সরকারি প্রাথমিক বিদ্যালয়	১০৭	৩		
২৩৪		বলনপুর সরকারি প্রাথমিক বিদ্যালয়	৮৭	৩		হ্যাঁ



ক্রঃ নং	বিদ্যালয়/ মাদ্রাসা/ কলেজ	নাম	শিক্ষার্থী	শিক্ষক/ শিক্ষিকা	অবস্থান/ ওয়ার্ড	বন্যা আশ্রয়কেন্দ্র হিসেবে ব্যবহৃত হয় কিনা
২৩৫		সজনপুর সরকারি প্রাথমিক বিদ্যালয়	১০৭	২		
২৩৬		পুরন্দরপুর সরকারি প্রাথমিক বিদ্যালয়	৭২	৩		
২৩৭		নওয়াগাঁও সরকারি প্রাথমিক বিদ্যালয়	৯৭	৩		
২৩৮		খলাউড়া সরকারি প্রাথমিক বিদ্যালয়	১০১	৪		
২৩৯		কুড়ি জগন্নাথপুর সরকারি প্রাথমিক বিদ্যালয়	৮৬	৩		
২৪০		রফিনগর সরকারি প্রাথমিক বিদ্যালয়	১৮৭	৭		হ্যাঁ
২৪১		আলীনগর সরকারি প্রাথমিক বিদ্যালয়	১৮৪	৩		
২৪২		কুচিরগাঁও সরকারি প্রাথমিক বিদ্যালয়	৯৩	৫		হ্যাঁ
২৪৩		মথুরাপুর সরকারি প্রাথমিক বিদ্যালয়	২৩৮	৪		
২৪৪		দত্তগ্রাম সরকারি প্রাথমিক বিদ্যালয়	১৬৯	৪		
২৪৫		ধলকতুব সরকারি প্রাথমিক বিদ্যালয়	১৫৩	৩		
২৪৬		সুতারগাঁও সরকারি প্রাথমিক বিদ্যালয়	১১৭	৩		
২৪৭		শরীফপুর সরকারি প্রাথমিক বিদ্যালয়	২৪১	৫		হ্যাঁ
২৪৮		ভাটিপাড়া সরকারি প্রাথমিক বিদ্যালয়	৪৪৫	৭		হ্যাঁ
২৪৯		আনোয়ারপুর সরকারি প্রাথমিক বিদ্যালয়	৯৭	৩		
২৫০		কাইমা সরকারি প্রাথমিক বিদ্যালয়	১০৮	৩		
২৫১		কাজাউড়া সরকারি প্রাথমিক বিদ্যালয়	১০৮	৩		
২৫২		গচিয়া সরকারি প্রাথমিক বিদ্যালয়	২৭৬	৪		
২৫৩		কদম্বতলী সরকারি প্রাথমিক বিদ্যালয়	১৮৭	৩		
২৫৪		উমেদনগর সরকারি প্রাথমিক বিদ্যালয়	১২০	৩		
২৫৫		ভরারগাঁও সরকারি প্রাথমিক বিদ্যালয়	২৬৫	৫		
২৫৬		ফাতেমা নগর সরকারি প্রাথমিক বিদ্যালয়	১৫২	৩		
২৫৭		অনন্তপুর সরকারি প্রাথমিক বিদ্যালয়	১৩০	৪		
২৫৮		রাজাপুর সরকারি প্রাথমিক বিদ্যালয়	১৮৪	৪		হ্যাঁ
২৫৯		রনাচর সরকারি প্রাথমিক বিদ্যালয়	১৩৬	৩		হ্যাঁ

ক্রঃ নং	বিদ্যালয়/ মাদ্রাসা/ কলেজ	নাম	শিক্ষার্থী	শিক্ষক/ শিক্ষিকা	অবস্থান/ ওয়ার্ড	বন্যা আশ্রয়কেন্দ্র হিসেবে ব্যবহৃত হয় কিনা
২৬০		সিরিয়ারচর সরকারি প্রাথমিক বিদ্যালয়	৭২	৩		
২৬১		চরনারচর সরকারি প্রাথমিক বিদ্যালয়	২১৮	৪		হ্যাঁ
২৬২		কার্তিকপুর সরকারি প্রাথমিক বিদ্যালয়	২১৭	৪		
২৬৩		এলুংজুরি সরকারি প্রাথমিক বিদ্যালয়	১১৩	৪		
২৬৪		পেবুয়া সরকারি প্রাথমিক বিদ্যালয়	১৫৫	৪		
২৬৫		শ্যামারচর সরকারি প্রাথমিক বিদ্যালয় (মক্তাব)	৫৮	৪		
২৬৬		শ্যামারচর সরকারি প্রাথমিক বিদ্যালয়	২৯১	৪		হ্যাঁ
২৬৭		লৌলারচর সরকারি প্রাথমিক বিদ্যালয়	২৬১	৬		
২৬৮		মাকিদা সরকারি প্রাথমিক বিদ্যালয়	৮২	২		
২৬৯		কল্যাণী সরকারি প্রাথমিক বিদ্যালয়	২০৮	৬		
২৭০		চিতলিয়া সরকারি প্রাথমিক বিদ্যালয়	১১২	৪		
২৭১		সরমঞ্জল সরকারি প্রাথমিক বিদ্যালয়	১৬৬	৫		
২৭২		নাচনী-২ সরকারি প্রাথমিক বিদ্যালয়	১১৯	৪		
২৭৩		রাঙ্গামাটি সরকারি প্রাথমিক বিদ্যালয়	৬৮	৩		
২৭৪		শুকুরনগর সরকারি প্রাথমিক বিদ্যালয়	৩৫৬	১০		
২৭৫		দিরাই আদর্শ সরকারি প্রাথমিক বিদ্যালয়	৭২৮	১৩		হ্যাঁ
২৭৬		রাজানগর সরকারি প্রাথমিক বিদ্যালয়	২৯৪	৬		
২৭৭		সুজানগর সরকারি প্রাথমিক বিদ্যালয়	১৭৬	৭		হ্যাঁ
২৭৮		মাকসুদপুর সরকারি প্রাথমিক বিদ্যালয়	১৬৮	৬		হ্যাঁ
২৭৯		উত্তর নাগেরগাঁও সরকারি প্রাথমিক বিদ্যালয়	৬৩	৩		
২৮০		সাকিতপুর সরকারি প্রাথমিক বিদ্যালয়	২৮২	৯		হ্যাঁ
২৮১		করিমপুর সরকারি প্রাথমিক বিদ্যালয়	১৫৩	৩		
২৮২		উত্তর চান্দপুর সরকারি প্রাথমিক বিদ্যালয়	২৭২	৮		
২৮৩		চান্দপুর সরকারি প্রাথমিক বিদ্যালয়	২১৭	৫		
২৮৪		চন্ডিপুর সরকারি প্রাথমিক বিদ্যালয়	৩০৯	৭		

ক্রঃ নং	বিদ্যালয়/ মাদ্রাসা/ কলেজ	নাম	শিক্ষার্থী	শিক্ষক/ শিক্ষিকা	অবস্থান/ ওয়ার্ড	বন্যা আশ্রয়কেন্দ্র হিসেবে ব্যবহৃত হয় কিনা
২৮৫		কচুয়া সরকারি প্রাথমিক বিদ্যালয়	৯৭	৩		
২৮৬		মাটিয়াপুর সরকারি প্রাথমিক বিদ্যালয়	১৬৮	৪		
২৮৭		হালিমপুর শ্রীনারায়নপুর সরকারি প্রাথমিক বিদ্যালয়	১৬২	৫		
২৮৮		হালিমপুর গোবিন্দপুর সরকারি প্রাথমিক বিদ্যালয়	২২৩	৫		
২৮৯		বড় নগদীপুর সরকারি প্রাথমিক বিদ্যালয়	২১৯	৪		
২৯০		নগদীপুর ছয়হাড়া সরকারি প্রাথমিক বিদ্যালয়	১৩৮	৪		হ্যাঁ
২৯১		হোসেনপুর সরকারি প্রাথমিক বিদ্যালয়	৩৪৪	৪		
২৯২		দৌলতপুর সরকারি প্রাথমিক বিদ্যালয়	১৯৯	৪		হ্যাঁ
২৯৩		সিংহনাদ সরকারি প্রাথমিক বিদ্যালয়	১০২	৩		হ্যাঁ
২৯৪		জগদল সরকারি প্রাথমিক বিদ্যালয়	৩১৫	৬		হ্যাঁ
২৯৫		বাসুরি সরকারি প্রাথমিক বিদ্যালয়	১৩০	২		
২৯৬		রায়বাঙ্গালী সরকারি প্রাথমিক বিদ্যালয়	৭০	১		
২৯৭		মিঠাপুর সরকারি প্রাথমিক বিদ্যালয়	৬২	২		
২৯৮		রাজনগর সরকারি প্রাথমিক বিদ্যালয়	৮৮	৩		হ্যাঁ
২৯৯		মাতারগাঁও সরকারি প্রাথমিক বিদ্যালয়	১৯২	৩		হ্যাঁ
৩০০		কালিয়ার কাপন সরকারি প্রাথমিক বিদ্যালয়	২৯০	৪		
৩০১		কালধর সরকারি প্রাথমিক বিদ্যালয়	১৫৪	৩		
৩০২		রাজনাগাঁও সরকারি প্রাথমিক বিদ্যালয়	৮৯	৩		
৩০৩		দক্ষিণ নাগের গাঁও সরকারি প্রাথমিক বিদ্যালয়	১৪৯	৪		
৩০৪		রাড়ইল সরকারি প্রাথমিক বিদ্যালয়	১৩৯	২		
৩০৫		টংগর সরকারি প্রাথমিক বিদ্যালয়	২৩২	৪		
৩০৬		তারাপাশা সরকারি প্রাথমিক বিদ্যালয়	১০২	২		
৩০৭		জারলিয়া সরকারি প্রাথমিক বিদ্যালয়	৭৫	৩		
৩০৮		নাচনী-১ সরকারি প্রাথমিক বিদ্যালয়	২৭০	৩		
৩০৯		হাতিয়া সরকারি প্রাথমিক বিদ্যালয়	১৭৯	৩		

ক্রঃ নং	বিদ্যালয়/ মাদ্রাসা/ কলেজ	নাম	শিক্ষার্থী	শিক্ষক/ শিক্ষিকা	অবস্থান/ ওয়ার্ড	বন্যা আশ্রয়কেন্দ্র হিসেবে ব্যবহৃত হয় কিনা
৩১০		রাধানগর সরকারি প্রাথমিক বিদ্যালয়	১৪৬	৩		হ্যাঁ
৩১১		কুলঞ্জ সরকারি প্রাথমিক বিদ্যালয়	৯৪	২		
৩১২		তেতৈয়া সরকারি প্রাথমিক বিদ্যালয়	৩৪৩	৪		
৩১৩		সোয়াতিয়র সরকারি প্রাথমিক বিদ্যালয়	৮৬	৩		
৩১৪		গলিশাল সরকারি প্রাথমিক বিদ্যালয়	২০২	২		
৩১৫		ধীতপুর সরকারি প্রাথমিক বিদ্যালয়	১৮২	৩		
৩১৬		ভাইটগাঁও সরকারি প্রাথমিক বিদ্যালয়	২১৯	১		
৩১৭		হাতিয়া সুরিয়ারপাড় সরকারি প্রাথমিক বিদ্যালয়	২১০	৪		
৩১৮		ধাইপুর সরকারি প্রাথমিক বিদ্যালয়	১০৭	৪		
৩১৯		তাড়ল সরকারি প্রাথমিক বিদ্যালয়	২০৬	৪		
৩২০		উজানখল সরকারি প্রাথমিক বিদ্যালয়	১১৩	৩		হ্যাঁ
৩২১		খল সরকারি প্রাথমিক বিদ্যালয়	২২২	৬		হ্যাঁ
৩২২		আমতৈল সরকারি প্রাথমিক বিদ্যালয়	৬০	৩		
৩২৩		সরালীদতোপা সরকারি প্রাথমিক বিদ্যালয়	৭৮	৩		
৩২৪		ভাঙ্গাডহর সরকারি প্রাথমিক বিদ্যালয়	২৪১	৭		
৩২৫		বাউসি সরকারি প্রাথমিক বিদ্যালয়	৭২	৩		হ্যাঁ
৩২৬		সন্তোষপুর সরকারি প্রাথমিক বিদ্যালয়	২৩৬	৩		
	<b>মোট</b>	<b>৯৬</b>	<b>১৬৭৭১</b>	<b>৩৭৮</b>		<b>২৩</b>
৩২৭	সরকারি প্রাথমিক বিদ্যালয়, জামালগঞ্জ	বেহেলী সরকারি প্রাথমিক বিদ্যালয়	১৩৯	৫	০৭	হ্যাঁ
৩২৮		রাধানগর সরকারি প্রাথমিক বিদ্যালয়	৩৩৫	৪	০৭	-
৩২৯		মামুদপুর সরকারি প্রাথমিক বিদ্যালয়	১০৭	১	০২	হ্যাঁ
৩৩০		দুর্গাপুর সরকারি প্রাথমিক বিদ্যালয়	৫৯	২	২	হ্যাঁ
৩৩১		হরিনাকান্দি সরকারি প্রাথমিক বিদ্যালয়	২৩৮	২	৩	হ্যাঁ
৩৩২		ইনাতনগর সরকারি প্রাথমিক বিদ্যালয়	১০১	৩	৪	-

ক্রঃ নং	বিদ্যালয়/ মাদ্রাসা/ কলেজ	নাম	শিক্ষার্থী	শিক্ষক/ শিক্ষিকা	অবস্থান/ ওয়ার্ড	বন্যা আশ্রয়কেন্দ্র হিসেবে ব্যবহৃত হয় কিনা
৩৩৩		যতিন্দ্রপুর সরকারি প্রাথমিক বিদ্যালয়	৮১	৩	৩	-
৩৩৪		হাওরিয়া আলীপুর সরকারি প্রাথমিক বিদ্যালয়	৭৯	৩	৪	হ্যাঁ
৩৩৫		আসানপুর সরকারি প্রাথমিক বিদ্যালয়	১৯২	৪	১	হ্যাঁ
৩৩৬		হরিনগর সরকারি প্রাথমিক বিদ্যালয়	১৪৬	৪	৬	হ্যাঁ
৩৩৭		বদরপুর সরকারি প্রাথমিক বিদ্যালয়	২২১	৩	৪	হ্যাঁ
৩৩৮		জামালগঞ্জ সরকারি প্রাথমিক বিদ্যালয়	১৪৫	৯	৫	-
৩৩৯		নয়াহালট সরকারি প্রাথমিক বিদ্যালয়	২৬৭	৫	৪	হ্যাঁ
৩৪০		লক্ষীপুর সরকারি প্রাথমিক বিদ্যালয়	৪৪০	৭	২	-
৩৪১		লম্বাক সরকারি প্রাথমিক বিদ্যালয়	৩৬৩	৭	৮	হ্যাঁ
৩৪২		লালপুর সরকারি প্রাথমিক বিদ্যালয়	১৬২	৪	৭	-
৩৪৩		কাশীপুর সরকারি প্রাথমিক বিদ্যালয়	৫২৯	৮	১	-
৩৪৪		ধানুয়াখালী সরকারি প্রাথমিক বিদ্যালয়	৫৩৯	৭	৭	-
৩৪৫		গজারিয়া চানপুর সরকারি প্রাথমিক বিদ্যালয়	৩৪৫	৭	৩	হ্যাঁ
৩৪৬		শরিফপুর সরকারি প্রাথমিক বিদ্যালয়	২৫৩	৪	১	-
৩৪৭		সাচনা আদর্শ সরকারি প্রাথমিক বিদ্যালয়	১৬২	৮	৬	হ্যাঁ
৩৪৮		মাতারগাঁও সরকারি প্রাথমিক বিদ্যালয়	১৬৫	৪	৫	হ্যাঁ
৩৪৯		ছয়হারা সরকারি প্রাথমিক বিদ্যালয়	২০৭	৫	৫	হ্যাঁ
৩৫০		বিষ্ণুপুর সরকারি প্রাথমিক বিদ্যালয়	২১৯	৩	৩	-
৩৫১		বীনা জুরা সরকারি প্রাথমিক বিদ্যালয়	১৯৭	৪	৮	-
৩৫২		রাজাবাজ সরকারি প্রাথমিক বিদ্যালয়	১৮৬	৪	৮	-
৩৫৩		রাজেন্দ্রপুর সরকারি প্রাথমিক বিদ্যালয়	৬৬	৩	১	-
৩৫৪		নিধিপুর সরকারি প্রাথমিক বিদ্যালয়	৭০	২	১	হ্যাঁ
৩৫৫		জামলাবাজ সরকারি প্রাথমিক বিদ্যালয়	২১৬	৩	৩	-
৩৫৬		গঙ্গাধরপুর সরকারি প্রাথমিক বিদ্যালয়	১২৯	৩	৪	-
৩৫৭		নাজিমনগর সরকারি প্রাথমিক বিদ্যালয়	১৯১	৪	৭	-
৩৫৮		হটামারা সরকারি প্রাথমিক বিদ্যালয়	১৯১	৪	২	-

ক্রঃ নং	বিদ্যালয়/ মাদ্রাসা/ কলেজ	নাম	শিক্ষার্থী	শিক্ষক/ শিক্ষিকা	অবস্থান/ ওয়ার্ড	বন্যা আশ্রয়কেন্দ্র হিসেবে ব্যবহৃত হয় কিনা
৩৫৯		আমানীপুর সরকারি প্রাথমিক বিদ্যালয়	১৩৪	৩	১	-
৩৬০		কামধরপুর সরকারি প্রাথমিক বিদ্যালয়	৯৮	৩	৬	-
৩৬১		ফেনারবাঁক সরকারি প্রাথমিক বিদ্যালয়	১৬৫	৪	১	হ্যাঁ
৩৬২		লক্ষীপুর সরকারি প্রাথমিক বিদ্যালয়	১৮৬	৩	৩	হ্যাঁ
৩৬৩		রাজাপুর সরকারি প্রাথমিক বিদ্যালয়	২০০	৪	৬	হ্যাঁ
৩৬৪		উজান দৌলতপুর সরকারি প্রাথমিক বিদ্যালয়	১৮১	৩	৫	-
৩৬৫		গজারিয়া সরকারি প্রাথমিক বিদ্যালয়	৩২৪	৪	৩	-
৩৬৬		রামপুর সরকারি প্রাথমিক বিদ্যালয়	১৭৮	৪	৫	-
৩৬৭		দূর্লভপুর সরকারি প্রাথমিক বিদ্যালয়	১৮৮	৪	৩	-
৩৬৮		শুকদেবপুর সরকারি প্রাথমিক বিদ্যালয়	৪২২	৭	২	হ্যাঁ
৩৬৯		রহিমনগর সরকারি প্রাথমিক বিদ্যালয়	১৯২	৩	৪	-
৩৭০		নুরপুর সরকারি প্রাথমিক বিদ্যালয়	১৬৫	৪	৬	-
৩৭১		রামনগর সরকারি প্রাথমিক বিদ্যালয়	৪১৬	৮	৩	হ্যাঁ
৩৭২		জিন্নাহ মেমোরিয়াল সরকারি প্রাথমিক বিদ্যালয়	১৮২	৫	৪	-
৩৭৩		হাজী কালাগাজী সরকারি প্রাথমিক বিদ্যালয়	২৮২	৯	৭	-
৩৭৪		হাসনাবাজ সরকারি প্রাথমিক বিদ্যালয়	২১৬	৫	৬	-
৩৭৫		মামুদপুর সরকারি প্রাথমিক বিদ্যালয়	১৪৫	৩	৭	হ্যাঁ
৩৭৬		নওয়াগাঁও সরকারি প্রাথমিক বিদ্যালয়	২৭৯	৬	৫	-
৩৭৭		ভান্ডা মাকরখলা সরকারি প্রাথমিক বিদ্যালয়	৩১০	৭	৮	হ্যাঁ
৩৭৮		ঘাগটিয়া সরকারি প্রাথমিক বিদ্যালয়	২৭১	৭	৩	-
৩৭৯		চান্দবাড়ি সরকারি প্রাথমিক বিদ্যালয়	১৭৮	৪	৪	-
৩৮০		বিছনা সরকারি প্রাথমিক বিদ্যালয়	১৪৬	৪	৬	-
৩৮১		সন্তোষপুর সরকারি প্রাথমিক বিদ্যালয়	১৬০	২	৯	-
৩৮২		মৌলীনগর সরকারি প্রাথমিক বিদ্যালয়	১৮৫	৪	৮	হ্যাঁ
৩৮৩		জালালাবাজ সরকারি প্রাথমিক বিদ্যালয়	২৬৩	৮	৫	-
৩৮৪		কলকত খাঁ সরকারি প্রাথমিক বিদ্যালয়	৩৬৫	৭	৭	-

ক্রঃ নং	বিদ্যালয়/ মাদ্রাসা/ কলেজ	নাম	শিক্ষার্থী	শিক্ষক/ শিক্ষিকা	অবস্থান/ ওয়ার্ড	বন্যা আশ্রয়কেন্দ্র হিসেবে ব্যবহৃত হয় কিনা
৩৮৫		মল্লিকপুর সরকারি প্রাথমিক বিদ্যালয়	৩৫১	৬	৯	-
৩৮৬		শেরমস্তপুর সরকারি প্রাথমিক বিদ্যালয়	২১০	৪	৯	হ্যাঁ
৩৮৭		সুজাতপুর সরকারি প্রাথমিক বিদ্যালয়	২১৯	৪	৪	-
৩৮৮		ভরতপুর সরকারি প্রাথমিক বিদ্যালয়	১৮৭	৪	৮	-
৩৮৯		মশালঘাট সরকারি প্রাথমিক বিদ্যালয়	১৪২	৩	৮	হ্যাঁ
৩৯০		উলুকান্দি সরকারি প্রাথমিক বিদ্যালয়	১১৩	৪	৩	-
৩৯১		গোপালপুর সরকারি প্রাথমিক বিদ্যালয়	৯৮	৩	৫	-
৩৯২		চন্ডিপুর সরকারি প্রাথমিক বিদ্যালয়	১৫০	৩	৯	-
৩৯৩		জমসের আলী তেরান্না সরকারি প্রাথমিক বিদ্যালয়	১৯৬	৪	২	-
৩৯৪		শ্রীপুর সরকারি প্রাথমিক বিদ্যালয়	১৬৬	৪	৩	হ্যাঁ
৩৯৫		ইনাতনগর সরকারি প্রাথমিক বিদ্যালয়	১২৫	৪	৯	-
৩৯৬		কামিনীপুর সরকারি প্রাথমিক বিদ্যালয়	১৯৮	৪	৬	হ্যাঁ
৩৯৭		মদনাকান্দি সরকারি প্রাথমিক বিদ্যালয়	৮০	২	৪	হ্যাঁ
৩৯৮		সুজাতপুর সরকারি প্রাথমিক বিদ্যালয়	১৮৩	৩	৭	-
৩৯৯		শান্তিপুর সরকারি প্রাথমিক বিদ্যালয়	২২৫	৪	৫	-
৪০০		আলীপুর সরকারি প্রাথমিক বিদ্যালয়	২৫৭	৩	২	-
৪০১		উজ্জলপুর সরকারি প্রাথমিক বিদ্যালয়	১৫০	৪	৩	-
৪০২		হাজী আঃ বারী সরকারি প্রাথমিক বিদ্যালয়	২৫০	৪	৫	-
৪০৩		খৌজারগাঁও সরকারি প্রাথমিক বিদ্যালয়	২০৮	৪	৫	-
৪০৪		রহিমাপুর গুচ্ছগ্রাম সরকারি প্রাথমিক বিদ্যালয়	১৬৬	৪	৫	-
৪০৫		ইসলামপুর সরকারি প্রাথমিক বিদ্যালয়	২৪৪	৪	৪	-
৪০৬		চানপুর সরকারি প্রাথমিক বিদ্যালয়	১০৩	৩	৮	-
৪০৭		পশ্চিম রাজাপুর সরকারি প্রাথমিক বিদ্যালয়	১৫০	৪	৬	-
৪০৮		আলীপুর সরকারি প্রাথমিক বিদ্যালয়	১৮৬	৪	৬	-
৪০৯		ফাজিলপুর সরকারি প্রাথমিক বিদ্যালয়	১৭৭	৪	৫	-



ক্রঃ নং	বিদ্যালয়/ মাদ্রাসা/ কলেজ	নাম	শিক্ষার্থী	শিক্ষক/ শিক্ষিকা	অবস্থান/ ওয়ার্ড	বন্যা আশ্রয়কেন্দ্র হিসেবে ব্যবহৃত হয় কিনা
৪১০		হরিহরপুর আকতাপাড়া সরকারি প্রাথমিক বিদ্যালয়	১৩৫	৪	৮	-
৪১১		সোনাপুর সরকারি প্রাথমিক বিদ্যালয়	৩২৫	৪	৩	হ্যাঁ
৪১২		কদমতলী সরকারি প্রাথমিক বিদ্যালয়	৭৮	৩	৪	-
৪১৩		সুকদেবপুর আলী সরকারি প্রাথমিক বিদ্যালয়	৪২২	৭	২	-
৪১৪		হাজী ইউসুফ আলী সরকারি প্রাথমিক বিদ্যালয়	২৭৭	৪	২	-
৪১৫		সেলাইয়া সরকারি প্রাথমিক বিদ্যালয়	২০৪	৪	১	-
৪১৬		লালপুর সরকারি প্রাথমিক বিদ্যালয়	১৪৮	৪	৮	-
৪১৭		শরীফপুর আলীপুর সরকারি প্রাথমিক বিদ্যালয়	১৫৫	৪	৬	হ্যাঁ
৪১৮		হরিপুর সরকারি প্রাথমিক বিদ্যালয়	৫৬	৩	১	হ্যাঁ
৪১৯		ভাটি লালপুর সরকারি প্রাথমিক বিদ্যালয়	৩৮২	৪	১	-
৪২০		রাঙ্গামাটিয়া সরকারি প্রাথমিক বিদ্যালয়	২৩৭	৪	১	হ্যাঁ
৪২১		হাজী তাহের আলী সরকারি প্রাথমিক বিদ্যালয়	১৮০	৪	৩	-
৪২২		হিজলা সরকারি প্রাথমিক বিদ্যালয়	৩৮	৪	২	হ্যাঁ
৪২৩		আঃ রহমান সরকারি প্রাথমিক বিদ্যালয়	১২৯	৪	২	হ্যাঁ
৪২৪		কাশীপুর সরকারি প্রাথমিক বিদ্যালয়	১৪২	৩	৯	-
৪২৫		হাজী হাতিমউল্লা আকনজি সরকারি প্রাথমিক বিদ্যালয়	২১৬	৪	৯	-
৪২৬		তিলকাই সরকারি প্রাথমিক বিদ্যালয়	৬৬	৪	৭	হ্যাঁ
৪২৭		সিরাজুল ইসলাম সরকারি প্রাথমিক বিদ্যালয়	১১২	৩	৬	-
৪২৮		উঃ কামলাবাজ সরকারি প্রাথমিক বিদ্যালয়	১৫০	৪	৭	-
৪২৯		আবুবক্কর সরকারি প্রাথমিক বিদ্যালয়	১৬৯	৪	৪	-
৪৩০		সাফিজ উদ্দিন সরকারি প্রাথমিক বিদ্যালয়	১৩১	৪	৫	-
৪৩১		তেঘরিয়া সরকারি প্রাথমিক বিদ্যালয়	৫১	৩	৬	হ্যাঁ
৪৩২		হারারকান্দি সরকারি প্রাথমিক বিদ্যালয়	৮৬	৩	৭	-
৪৩৩		মির্জাপুর সরকারি প্রাথমিক বিদ্যালয়	১২৯	৪	৬	-

ক্রঃ নং	বিদ্যালয়/ মাদ্রাসা/ কলেজ	নাম	শিক্ষার্থী	শিক্ষক/ শিক্ষিকা	অবস্থান/ ওয়ার্ড	বন্যা আশ্রয়কেন্দ্র হিসেবে ব্যবহৃত হয় কিনা
৪৩৪		কালীপুর সরকারি প্রাথমিক বিদ্যালয়	১৫১	৪	৬	-
৪৩৫		ভাটি দৌলতপুর সরকারি প্রাথমিক বিদ্যালয়	৬৪	৪	৮	হ্যাঁ
৪৩৬		আজর আলী সরকারি প্রাথমিক বিদ্যালয়	১৭৭	৪	১	হ্যাঁ
৪৩৭		মানিগাঁও সরকারি প্রাথমিক বিদ্যালয়	১৩১	৪	১	-
৪৩৮		পূর্ব রাজাবাজ সরকারি প্রাথমিক বিদ্যালয়	২০৮	৪	৮	-
৪৩৯		হাজী আঃ আজিজ সরকারি প্রাথমিক বিদ্যালয়	১৪০	৪	৮	-
৪৪০		পলক উসমানি সরকারি প্রাথমিক বিদ্যালয়	১৮৪	৪	৭	-
৪৪১		আঃ ওয়াহিদ সরকারি প্রাথমিক বিদ্যালয়	১৩১	৪	৮	হ্যাঁ
৪৪২		কামারগাঁও সরকারি প্রাথমিক বিদ্যালয়	১০১	৪	৯	হ্যাঁ
৪৪৩		পুটিয়া সরকারি প্রাথমিক বিদ্যালয়	১১০	৪	৬	-
৪৪৪		সাচনা রোসুম আলী সরকারি প্রাথমিক বিদ্যালয়	২০২	৪	৬	-
৪৪৫		শরীফপুর পকেট সরকারি প্রাথমিক বিদ্যালয়	১৯৫	৩	৪	-
৪৪৬		কান্দাগাঁও সরকারি প্রাথমিক বিদ্যালয়	১১৫	৪	২	-
৪৪৭		পরেশপাল চৌধুরী সরকারি প্রাথমিক বিদ্যালয়	১৭১	৪	৫	-
৪৪৮		কালীবাড়ী সরকারি প্রাথমিক বিদ্যালয়	১৬৫	৪	৬	-
৪৪৯		হুগলী সরকারি প্রাথমিক বিদ্যালয়	১২৯	৩	৮	-
৪৫০		পূর্ব লম্বাবাক সরকারি প্রাথমিক বিদ্যালয়	১৯৪	৪	৮	-
	<b>মোট</b>	<b>১২৪</b>	<b>২৩,৬৯১</b>	<b>৫১৮</b>		<b>৪০</b>
৪৫১	সরকারি প্রাথমিক বিদ্যালয় দক্ষিণ সুনামগঞ্জ	দরগাপাশা সরকারি প্রাথমিক বিদ্যালয়	৪৮৪	৭		
৪৫২		পাইকাপন সরকারি প্রাথমিক বিদ্যালয়	৩৭৯	৩		
৪৫৩		ছয়হাড়া সরকারি প্রাথমিক বিদ্যালয়	১৮৯	৪		হ্যাঁ
৪৫৪		সিচনী সরকারি প্রাথমিক বিদ্যালয়	৩৫৪	৬		হ্যাঁ

ক্রঃ নং	বিদ্যালয়/ মাদ্রাসা/ কলেজ	নাম	শিক্ষার্থী	শিক্ষক/ শিক্ষিকা	অবস্থান/ ওয়ার্ড	বন্যা আশ্রয়কেন্দ্র হিসেবে ব্যবহৃত হয় কিনা
৪৫৫		মৌগাঁও বাগেরকোনা সরকারি প্রাথমিক বিদ্যালয়	২৪৫	৫		
৪৫৬		কাবিলাখাই সরকারি প্রাথমিক বিদ্যালয়	১৫২	৩		হ্যাঁ
৪৫৭		ঈসাখাপুর সরকারি প্রাথমিক বিদ্যালয়	১৮৩	৫		
৪৫৮		হাসামপুর সরকারি প্রাথমিক বিদ্যালয়	১০৩	২		
৪৫৯		আক্তাপাড়া সরকারি প্রাথমিক বিদ্যালয়	৩১০	৬		হ্যাঁ
৪৬০		হলদাকান্দি সরকারি প্রাথমিক বিদ্যালয়	১৮৮	৫		
৪৬১		বুড়মপুর সরকারি প্রাথমিক বিদ্যালয়	১৯৯	৪		
৪৬২		দামোদরতপী সরকারি প্রাথমিক বিদ্যালয়	২৭৬	৭		
৪৬৩		রনসী সরকারি প্রাথমিক বিদ্যালয়	৫৪১	৬		হ্যাঁ
৪৬৪		চিকারকান্দি সরকারি প্রাথমিক বিদ্যালয়	৭৮০	৬		হ্যাঁ
৪৬৫		পিঠাপশী সরকারি প্রাথমিক বিদ্যালয়	৩১২	৬		হ্যাঁ
৪৬৬		ঘোড়াডুমুর সরকারি প্রাথমিক বিদ্যালয়	৩৫৩	৬		
৪৬৭		আলমপুর-৩ সরকারি প্রাথমিক বিদ্যালয়	১৩৭	৩		হ্যাঁ
৪৬৮		পাগলা সরকারি প্রাথমিক বিদ্যালয়	৬৪২	৭		
৪৬৯		রথপাড়া সরকারি প্রাথমিক বিদ্যালয়	৩৯০	৬		
৪৭০		শতুমর্দন সরকারি প্রাথমিক বিদ্যালয়	৪৮৭	৭		
৪৭১		কসবা সরকারি প্রাথমিক বিদ্যালয়	১৭৬	২		
৪৭২		টাইলা সরকারি প্রাথমিক বিদ্যালয়	২৮৭	৪		
৪৭৩		বড়মোহা সরকারি প্রাথমিক বিদ্যালয়	১৫৪	৪		
৪৭৪		উমেদপুর সরকারি প্রাথমিক বিদ্যালয়	৭৮	৩		
৪৭৫		শ্যামনগর সরকারি প্রাথমিক বিদ্যালয়	২৩৮	৫		হ্যাঁ
৪৭৬		দুর্বাকান্দা সরকারি প্রাথমিক বিদ্যালয়	১৮৬	৪		
৪৭৭		উপ্তিরপাড় সরকারি প্রাথমিক বিদ্যালয়	১৫১	৪		
৪৭৮		ঠাকুরভোগ সরকারি প্রাথমিক বিদ্যালয়	২৪০	৪		
৪৭৯		কাউয়াজুরী সরকারি প্রাথমিক বিদ্যালয়	১৪৪	৩		
৪৮০		বসিয়াখাউরী সরকারি প্রাথমিক বিদ্যালয়	১৫০	২		

ক্রঃ নং	বিদ্যালয়/ মাদ্রাসা/ কলেজ	নাম	শিক্ষার্থী	শিক্ষক/ শিক্ষিকা	অবস্থান/ ওয়ার্ড	বন্যা আশ্রয়কেন্দ্র হিসেবে ব্যবহৃত হয় কিনা
৪৮১		জয়সিদ্ধি সরকারি প্রাথমিক বিদ্যালয়	২২৮	৪		
৪৮২		বীরগাঁও সরকারি প্রাথমিক বিদ্যালয়	৫৫৪	৬		হ্যাঁ
৪৮৩		হাঁসকুড়ি সরকারি প্রাথমিক বিদ্যালয়	২৩০	৪		
৪৮৪		সুলতানগঞ্জ সরকারি প্রাথমিক বিদ্যালয়	২২৩	৪		
৪৮৫		ধরমপুর সরকারি প্রাথমিক বিদ্যালয়	২৩৯	৩		
৪৮৬		পাথারিয়া সরকারি প্রাথমিক বিদ্যালয়	৩৯৪	৫		হ্যাঁ
৪৮৭		নায়নগর সরকারি প্রাথমিক বিদ্যালয়	১৪২	৩		
৪৮৮		গনিগঞ্জ সরকারি প্রাথমিক বিদ্যালয়	৪১০	৬		
৪৮৯		আমড়িয়া সরকারি প্রাথমিক বিদ্যালয়	১২৩	২		
৪৯০		শ্রীনাথপুর ২ সরকারি প্রাথমিক বিদ্যালয়	২৬২	৪		
৪৯১		তেহকিয়া সরকারি প্রাথমিক বিদ্যালয়	২০২	২		হ্যাঁ
৪৯২		বাবনিয়া সরকারি প্রাথমিক বিদ্যালয়	১০১	২		
৪৯৩		গাজীনগর সরকারি প্রাথমিক বিদ্যালয়	২৯৫	৬		হ্যাঁ
৪৯৪		হাসারচর সরকারি প্রাথমিক বিদ্যালয়	২৪৭	৬		হ্যাঁ
৪৯৫		আসামমুড়া সরকারি প্রাথমিক বিদ্যালয়	২৪৬	৬		
৪৯৬		মুরাদপুর সরকারি প্রাথমিক বিদ্যালয়	২৫৪	৫		
৪৯৭		জীবদাড়া সরকারি প্রাথমিক বিদ্যালয়	৩৩২	৪		হ্যাঁ
৪৯৮		কেশবপুর সরকারি প্রাথমিক বিদ্যালয়	৯২	৩		
৪৯৯		ধনপুর সর্দারপুর সরকারি প্রাথমিক বিদ্যালয়	৩৫২	৭		হ্যাঁ
৫০০		মুক্তাখাই সরকারি প্রাথমিক বিদ্যালয়	২১০	৫		হ্যাঁ
৫০১		তেরহাল নূরপুর সরকারি প্রাথমিক বিদ্যালয়	৩২৮	৬		হ্যাঁ
৫০২		ডি.কে.সি.আর সরকারি প্রাথমিক বিদ্যালয়	২৯৪	৬		
৫০৩		শিমুলবাক সরকারি প্রাথমিক বিদ্যালয়	২৭৯	৬		হ্যাঁ
৫০৪		উকারগাঁও সরকারি প্রাথমিক বিদ্যালয়	১৫৩	৩		
৫০৫		চান্দপুর সরকারি প্রাথমিক বিদ্যালয়	১২৭	১		

ক্রঃ নং	বিদ্যালয়/ মাদ্রাসা/ কলেজ	নাম	শিক্ষার্থী	শিক্ষক/ শিক্ষিকা	অবস্থান/ ওয়ার্ড	বন্যা আশ্রয়কেন্দ্র হিসেবে ব্যবহৃত হয় কিনা
৫০৬		কুতুবপুর সরকারি প্রাথমিক বিদ্যালয়	১৪৭	৪		
৫০৭		বাহাদুরপুর সরকারি প্রাথমিক বিদ্যালয়	১৫৩	৩		
৫০৮		তলেরবন্দ সরকারি প্রাথমিক বিদ্যালয়	১৪৬	২		
৫০৯		উজানীগাঁও সরকারি প্রাথমিক বিদ্যালয়	৩২৪	৭		
৫১০		সদরপুর সরকারি প্রাথমিক বিদ্যালয়	২৪১	৬		
৫১১		গাগলী সরকারি প্রাথমিক বিদ্যালয়	২৫১	৬		হ্যাঁ
৫১২		আলমপুর-২ সরকারি প্রাথমিক বিদ্যালয়	২৭৬	৬		হ্যাঁ
৫১৩		জামলাবাজ সরকারি প্রাথমিক বিদ্যালয়	৫৫৯	৬		
৫১৪		আস্তমা সরকারি প্রাথমিক বিদ্যালয়	৩৮২	৬		
৫১৫		ডুংরিয়া সরকারি প্রাথমিক বিদ্যালয়	৪০৬	৬		হ্যাঁ
৫১৬		তেঘরিয়া সরকারি প্রাথমিক বিদ্যালয়	৮৬	৩		
৫১৭		মানিকপুর সরকারি প্রাথমিক বিদ্যালয়	৬৬	৩		হ্যাঁ
৫১৮		আসামপুর সরকারি প্রাথমিক বিদ্যালয়	২৫৬	৩		
৫১৯		ফতেহপুর সরকারি প্রাথমিক বিদ্যালয়	৮৯	৩		
	<b>মোট</b>	<b>৬৯</b>	<b>১৮২০৩</b>	<b>৩১১</b>		<b>২৩</b>
৫২০	সরকারি প্রাথমিক বিদ্যালয়, বিশ্বম্ভরপুর	বিপুর আদর্শ সরকারি প্রাথমিক বিদ্যালয়	৩১৯	৭	বিশ্বম্ভরপুর,	
৫২১		ফুলভরি সরকারি প্রাথমিক বিদ্যালয়	২২৯	৪	ফুলভরি, ফতেপুর	হ্যাঁ
৫২২		জিরাগ তাহিরপুর সরকারি প্রাথমিক বিদ্যালয়	১৫৮	৫	জিরাগ তাহিরপুর, ফতেপুর	
৫২৩		কৌয়া সরকারি প্রাথমিক বিদ্যালয়	১০৪	৩	কৌয়া, ফতেপুর	
৫২৪		ফতেপুর সরকারি প্রাথমিক বিদ্যালয়	২৫৬	৪	নওয়াগাঁও, ফতেপুর	
৫২৫		কলায়াক সরকারি প্রাথমিক বিদ্যালয়	৮৫	৪	কলায়াক, ফতেপুর	হ্যাঁ

ক্রঃ নং	বিদ্যালয়/ মাদ্রাসা/ কলেজ	নাম	শিক্ষার্থী	শিক্ষক/ শিক্ষিকা	অবস্থান/ ওয়ার্ড	বন্যা আশ্রয়কেন্দ্র হিসেবে ব্যবহৃত হয় কিনা
৫২৬		নয়া বারুংকা সরকারি প্রাথমিক বিদ্যালয়	১৫৭	৬	নয়া বারুংকা, ফতেপুর	
৫২৭		রাজেন্দ্রপুর সরকারি প্রাথমিক বিদ্যালয়	৪৩৭	৬	রাজেন্দ্রপুর, ফতেপুর	
৫২৮		অনন্তপুর সরকারি প্রাথমিক বিদ্যালয়	৩০৬	৩	অনন্তপুর, ফতেপুর	হ্যাঁ
৫২৯		শাহাপুর সরকারি প্রাথমিক বিদ্যালয়	৩১৫	৩	শাহাপুর, ফতেপুর	
৫৩০		রঞ্জিয়ারচর সরকারি প্রাথমিক বিদ্যালয়	২৯১	৪	রঞ্জিয়ারচর, ফতেপুর	
৫৩১		গোপালপুর সরকারি প্রাথমিক বিদ্যালয়	২১৫	৪	গোপালপুর, ফতেপুর	
৫৩২		বাহাদুরপুর সরকারি প্রাথমিক বিদ্যালয়	১৩৯	৩	বাহাদুরপুর, ফতেপুর	
৫৩৩		পুরানগাঁও সরকারি প্রাথমিক বিদ্যালয়	২৪৬	৬	পুরানগাঁও, বাদাঘাট দক্ষিণ	
৫৩৪		জলিলপুর সরকারি প্রাথমিক বিদ্যালয়	১২৭	৬	জলিলপুর, বাদাঘাট দক্ষিণ	
৫৩৫		বসন্তপুর সরকারি প্রাথমিক বিদ্যালয়	৩৯৫	৮	বসন্তপুর, বাদাঘাট দক্ষিণ	
৫৩৬		সিরাজপুর বাগগাঁও সরকারি প্রাথমিক বিদ্যালয়	৩৫৪	৬	সিরাজপুর, বাদাঘাট দক্ষিণ	
৫৩৭		আমরিয়া সরকারি প্রাথমিক বিদ্যালয়	৫৩৫	৭	আমরিয়া, বাদাঘাট দক্ষিণ	
৫৩৮		শক্তিয়ারখলা সরকারি প্রাথমিক বিদ্যালয়	২৬৩	৬	শক্তিয়ারখলা, বাদাঘাট দক্ষিণ	
৫৩৯		দুর্গাপুর সরকারি প্রাথমিক বিদ্যালয়	৩২৯	৪	দুর্গাপুর, বাদাঘাট দক্ষিণ	
৫৪০		ভাটিপাড়া সরকারি প্রাথমিক বিদ্যালয়	২২৫	৫	ভাটিপাড়া, বাদাঘাট দক্ষিণ	হ্যাঁ
৫৪১		মুক্তিখলা সরকারি প্রাথমিক বিদ্যালয়	২৬৭	৭	মুক্তিখলা, পলাশ	

ক্রঃ নং	বিদ্যালয়/ মাদ্রাসা/ কলেজ	নাম	শিক্ষার্থী	শিক্ষক/ শিক্ষিকা	অবস্থান/ ওয়ার্ড	বন্যা আশ্রয়কেন্দ্র হিসেবে ব্যবহৃত হয় কিনা
৫৪২		চানপুর সরকারি প্রাথমিক বিদ্যালয়	২৬০	৫	চানপুর, ধনপুর	
৫৪৩		দশঘর সরকারি প্রাথমিক বিদ্যালয়	২১১	৬	দশঘর, ধনপুর	
৫৪৪		কাটাখালী সরকারি প্রাথমিক বিদ্যালয়	৩৯২	৬	কাটাখালী, ধনপুর	
৫৪৫		তরঙ্গীয়া সরকারি প্রাথমিক বিদ্যালয়	২৬৫	৪	তরঙ্গীয়া, ধনপুর	
৫৪৬		ছাতারকোনা সরকারি প্রাথমিক বিদ্যালয়	৪৫৫	৭	ছাতারকোনা, ধনপুর	
৫৪৭		ধনপুর সরকারি প্রাথমিক বিদ্যালয়	৩৮২	৭	ধনপুর	
৫৪৮		চিনাকান্দি সরকারি প্রাথমিক বিদ্যালয়	৪৮৫	৭	চিনাকান্দি, ধনপুর	
৫৪৯		মাছিমপুর সরকারি প্রাথমিক বিদ্যালয়	২৬৫	৪	মাছিমপুর, ধনপুর	
৫৫০		গামাইরতলা সরকারি প্রাথমিক বিদ্যালয়	৪৩৫	৭	গামাইরতলা, ধনপুর	
৫৫১		কাইতকোনা সরকারি প্রাথমিক বিদ্যালয়	৩৫০	৬	কাইতকোনা, ধনপুর	
৫৫২		মথুরকান্দি সরকারি প্রাথমিক বিদ্যালয়	৬৩১	৭	মথুরকান্দি, সলু কাবাদ	
৫৫৩		রত্নারগাঁও সরকারি প্রাথমিক বিদ্যালয়	৪৯০	৭	রত্নারগাঁও, সলু কাবাদ	
৫৫৪		রামপুর সরকারি প্রাথমিক বিদ্যালয়	২৮৩	৫	রামপুর, সলুকা বাদ	
৫৫৫		ছয়হারা সরকারি প্রাথমিক বিদ্যালয়	২৭৮	৫	ছয়হারা, পলাশ	
৫৫৬		তালেরতল সরকারি প্রাথমিক বিদ্যালয়	৩২৮	৬	তালেরতল, পলাশ	
৫৫৭		মেরুয়াখলা সরকারি প্রাথমিক বিদ্যালয়	২৩৭	৬	মেরুয়াখলা, ধনপুর	
৫৫৮		মাঝাইর সরকারি প্রাথমিক বিদ্যালয়	৪১২	১০	মাঝাইর, পলাশ	
৫৫৯		লালারগাঁও সরকারি প্রাথমিক বিদ্যালয়	৩৩২	৭	লালারগাঁও,	

ক্রঃ নং	বিদ্যালয়/ মাদ্রাসা/ কলেজ	নাম	শিক্ষার্থী	শিক্ষক/ শিক্ষিকা	অবস্থান/ ওয়ার্ড	বন্যা আশ্রয়কেন্দ্র হিসেবে ব্যবহৃত হয় কিনা
					পলাশ	
৫৬০		পদ্মনগর সরকারি প্রাথমিক বিদ্যালয়	১৭২	৫	পদ্মনগর, পলাশ	হ্যাঁ
৫৬১		প্যারীনগর, সরকারি প্রাথমিক বিদ্যালয়	১৬৮	৫	প্যারীনগর, পলাশ	
৫৬২		ভাদেরটেক সরকারি প্রাথমিক বিদ্যালয়	৯৬০	১০	ভাদেরটেক, সলুকাবাদ	
৫৬৩		শালমারা সরকারি প্রাথমিক বিদ্যালয়	১০৫	৪	শালমারা, ফতেপুর	
৫৬৪		ব্রজনাথপুর সরকারি প্রাথমিক বিদ্যালয়	১৪৩	৩	ব্রজনাথপুর, বাদাঘাট দক্ষিণ	
৫৬৫		মৌয়াকুড়া সরকারি প্রাথমিক বিদ্যালয়	১৯৬	৪	মৌয়াকুড়া, ফতেপুর	
৫৬৬		জগন্নাথপুর সরকারি প্রাথমিক বিদ্যালয়	২৯১	৪	জগন্নাথপুর, সলুকাবাদ	
৫৬৭		চালবন সরকারি প্রাথমিক বিদ্যালয়	৫০৬	৪	চালবন, সলুকাবাদ	
৫৬৮		ক্ষীরধরপুর সরকারি প্রাথমিক বিদ্যালয়	১৯২	৪	ক্ষীরধরপুর, ফতেপুর	
৫৬৯		বাঘবেড় সরকারি প্রাথমিক বিদ্যালয়	৩৬০	৪	বাঘবেড়, সলুকাবাদ	
৫৭০		ওমরপুর সরকারি প্রাথমিক বিদ্যালয়	১৭৫	৪	ওমরপুর, বাদাঘাট দক্ষিণ	
৫৭১		কেজাউড়া সরকারি প্রাথমিক বিদ্যালয়	১৮২	৪	কেজাউড়া, ধনপুর	
৫৭২		সরকারি প্রাথমিক বিদ্যালয়	২১২	৪	হালাবাদী, ধনপুর	
৫৭৩		খোদাদিলা সরকারি প্রাথমিক বিদ্যালয়	১৭৭	৩	খোদাদিলা, ধনপুর	
৫৭৪		ধরেরপাড় সরকারি প্রাথমিক বিদ্যালয়	১৭২	৪	ধরেরপাড়, পলাশ	
৫৭৫		সংগ্রামপুর সরকারি প্রাথমিক বিদ্যালয়	২০০	৪	সংগ্রামপুর,	



ক্রঃ নং	বিদ্যালয়/ মাদ্রাসা/ কলেজ	নাম	শিক্ষার্থী	শিক্ষক/ শিক্ষিকা	অবস্থান/ ওয়ার্ড	বন্যা আশ্রয়কেন্দ্র হিসেবে ব্যবহৃত হয় কিনা
					ফতেপুর	
৫৭৬		চরণগাঁও সরকারি প্রাথমিক বিদ্যালয়	২২৯	৪	চরণগাঁও, বাদাঘাট দক্ষিণ	
৫৭৭		আদুখালী সরকারি প্রাথমিক বিদ্যালয়	১১৪	৪	আদুখালী, পলাশ	
৫৭৮		পিরিজপুর সরকারি প্রাথমিক বিদ্যালয়	১৩০	৪	পিরিজপুর, ফতেপুর	হ্যাঁ
৫৭৯		লক্ষ্মীপুর সরকারি প্রাথমিক বিদ্যালয়	১৪৩	৪	লক্ষ্মীপুর, ফতে পুর	
৫৮০		কৃষ্ণনগর সরকারি প্রাথমিক বিদ্যালয়	১২১	৪	কৃষ্ণনগর, ফতেপুর	
৫৮১		লক্ষ্মীরপাড় সরকারি প্রাথমিক বিদ্যালয়	২৫৭	৪	লক্ষ্মীরপাড়, ফতেপুর	
৫৮২		কাচিরগাতি সরকারি প্রাথমিক বিদ্যালয়	৩২৬	৪	কাচিরগাতি, পলাশ	
৫৮৩		খাঁলাচাঁনপুর সরকারি প্রাথমিক বিদ্যালয়	১০৯	৪	খাঁলাচাঁনপুর, বাদাঘাট দক্ষিণ	হ্যাঁ
৫৮৪		মধুপুর সরকারি প্রাথমিক বিদ্যালয়	১২০	৪	মধুপুর, ফতেপুর	
৫৮৫		হরিপুর পাঁচহিস্যা সরকারি প্রাথমিক বিদ্যালয়	৫৯	৪	হরিপুর, ফতেপুর	
৫৮৬		আদাং সরকারি প্রাথমিক বিদ্যালয়	২৩৬	৪	আদাং, ফতেপুর	
৫৮৭		কুটিপাড়া পাখিজান সরকারি প্রাথমিক বিদ্যালয়	১৮৩	৪	কুটিপাড়া, পলাশ	
৫৮৮		উপজেলা সদর সরকারি প্রাথমিক বিদ্যালয়	১৩৫	৪	নতুনপাড়া, পলাশ	
৫৮৯		ললিয়ারপুর সরকারি প্রাথমিক বিদ্যালয়	১৬২	৪	ললিয়ারপুর, বাদাঘাট দক্ষিণ	
৫৯০		ইসলামপুর সরকারি প্রাথমিক বিদ্যালয়	২৮৯	৪	ইসলামপুর, সলুকাবাদ	
৫৯১		গোলগাঁও সরকারি প্রাথমিক বিদ্যালয়	২৪৭	৪	গোলগাঁও,	

ক্রঃ নং	বিদ্যালয়/ মাদ্রাসা/ কলেজ	নাম	শিক্ষার্থী	শিক্ষক/ শিক্ষিকা	অবস্থান/ ওয়ার্ড	বন্যা আশ্রয়কেন্দ্র হিসেবে ব্যবহৃত হয় কিনা
					সলুকাবাদ	
৫৯২		ডলুরা সরকারি প্রাথমিক বিদ্যালয়	২৩৫	৪	ডলুরা, সলুকাবাদ	হ্যাঁ
৫৯৩		শিলডোয়ার সরকারি প্রাথমিক বিদ্যালয়	১৭২	৪	শিলডোয়ার, সলুকাবাদ	
৫৯৪		গন্ডামারা সরকারি প্রাথমিক বিদ্যালয়	১৪২	৪	গন্ডামারা, বাদাঘাট দক্ষিণ	
৫৯৫		জিনারপুর সরকারি প্রাথমিক বিদ্যালয়	৮৫	৩	জিনারপুর, সলুকাবাদ	
৫৯৬		মনবেগ ছত্রিশ সরকারি প্রাথমিক বিদ্যালয়	১৫৬	৪	মনবেগ ছত্রিশ, বাদাঘাট দক্ষিণ	
	<b>মোট</b>	<b>৭৭</b>	<b>২০১৫৪</b>	<b>৩৭৬</b>		<b>৮</b>
৫৯৭	সরকারি প্রাথমিক বিদ্যালয় দোয়ারা বাজার	নোয়াগাঁও সরকারি প্রাথমিক বিদ্যালয়	৩৫৮	৫		
৫৯৮		এরুয়াখাই সরকারি প্রাথমিক বিদ্যালয়	৩৮৯	৫		
৫৯৯		নূরপুর সরকারি প্রাথমিক বিদ্যালয়	২৬০	৪		হ্যাঁ
৬০০		লিয়াকতগঞ্জ সরকারি প্রাথমিক বিদ্যালয়	৮৪২	৬		হ্যাঁ
৬০১		লক্ষীপুর সরকারি প্রাথমিক বিদ্যালয়	৪৮৯	৭		
৬০২		টেংরা সরকারি প্রাথমিক বিদ্যালয়	৫৭২	৬		
৬০৩		শরিফপুর সরকারি প্রাথমিক বিদ্যালয়	৫১৮	৬		
৬০৪		টিরাগাঁও সরকারি প্রাথমিক বিদ্যালয়	৫৬৫	৯		
৬০৫		বরকতনগর সরকারি প্রাথমিক বিদ্যালয়	২৬২	৩		
৬০৬		কান্দাগাঁও সরকারি প্রাথমিক বিদ্যালয়	৫৯১	৭		
৬০৭		বক্তারপুর সরকারি প্রাথমিক বিদ্যালয়	৩৬২	৬		
৬০৮		বগুলা সরকারি প্রাথমিক বিদ্যালয়	৪৬২	৬		
৬০৯		পেশকারগাঁও সরকারি প্রাথমিক বিদ্যালয়	৪১৫	৫		

ক্রঃ নং	বিদ্যালয়/ মাদ্রাসা/ কলেজ	নাম	শিক্ষার্থী	শিক্ষক/ শিক্ষিকা	অবস্থান/ ওয়ার্ড	বন্যা আশ্রয়কেন্দ্র হিসেবে ব্যবহৃত হয় কিনা
৬১০		মাঠগাঁও সরকারি প্রাথমিক বিদ্যালয়	৫৮১	৬		হ্যাঁ
৬১১		ভাঙ্গাপাড়া সরকারি প্রাথমিক বিদ্যালয়	৪৬৮	৬		
৬১২		বাঁশতলা সরকারি প্রাথমিক বিদ্যালয়	৪৩৯	৪		
৬১৩		হকনগর সরকারি প্রাথমিক বিদ্যালয়	৬৯৪	৬		
৬১৪		জাহাজীরগাঁও সরকারি প্রাথমিক বিদ্যালয়	৪৮৯	৮		
৬১৫		পাইকপাড়া সরকারি প্রাথমিক বিদ্যালয়	৫২৮	৭		
৬১৬		কলাউড়া সরকারি প্রাথমিক বিদ্যালয়	৫৪২	৬		
৬১৭		লক্ষেরগাঁও সরকারি প্রাথমিক বিদ্যালয়	৩৭৮	৬		
৬১৮		নরসিংপুর সরকারি প্রাথমিক বিদ্যালয়	৬৮৬	৬		
৬১৯		দ্বীনেরটুক সরকারি প্রাথমিক বিদ্যালয়	৩১১	৩		
৬২০		সোনারপুর সরকারি প্রাথমিক বিদ্যালয়	৪৪২	৬		
৬২১		নাছিমপুর সরকারি প্রাথমিক বিদ্যালয়	২৮৯	৩		
৬২২		বালউড়া সরকারি প্রাথমিক বিদ্যালয়	৩৮২	৫		
৬২৩		উচাইরীও সরকারি প্রাথমিক বিদ্যালয়	৫৩২	৪		
৬২৪		প্রতাপপুর সরকারি প্রাথমিক বিদ্যালয়	২৬৪	৬		হ্যাঁ
৬২৫		বাদে গোরেশপুর সরকারি প্রাথমিক বিদ্যালয়	৩০৯	৪		
৬২৬		গোয়ারাই সরকারি প্রাথমিক বিদ্যালয়	৫৮৭	৬		হ্যাঁ
৬২৭		ধর্মপুর সরকারি প্রাথমিক বিদ্যালয়	৩২৫	৬		
৬২৮		কান্দাগাঁও নোয়াগাঁও সরকারি প্রাথমিক বিদ্যালয়	৫৩৪	৬		
৬২৯		ধুপখাই সরকারি প্রাথমিক বিদ্যালয়	৪৬৫	৬		
৬৩০		পানাইল সরকারি প্রাথমিক বিদ্যালয়	৩৫৭	৬		
৬৩১		দোহালিয়া সরকারি প্রাথমিক বিদ্যালয়	৩১৬	৪		হ্যাঁ
৬৩২		কুমারনী কান্দি সরকারি প্রাথমিক বিদ্যালয়	৫৩৪	৫		
৬৩৩		জলসি সরকারি প্রাথমিক বিদ্যালয়	২৩৪	৪		
৬৩৪		রাধানগর সরকারি প্রাথমিক বিদ্যালয়	১৬৪	৩		

ক্রঃ নং	বিদ্যালয়/ মাদ্রাসা/ কলেজ	নাম	শিক্ষার্থী	শিক্ষক/ শিক্ষিকা	অবস্থান/ ওয়ার্ড	বন্যা আশ্রয়কেন্দ্র হিসেবে ব্যবহৃত হয় কিনা
৬৩৫		কৃষ্ণ নগর সরকারি প্রাথমিক বিদ্যালয়	২০১	৫		
৬৩৬		৪৩ নং সোনাপুর সরকারি প্রাথমিক বিদ্যালয়	২৯৮	৫		
৬৩৭		সাহেবেরগাঁও সরকারি প্রাথমিক বিদ্যালয়	৫১৪	৬		
৬৩৮		মঞ্জলপুর সরকারি প্রাথমিক বিদ্যালয়	৩৯৫	৪		
৬৩৯		শ্রীপুর সরকারি প্রাথমিক বিদ্যালয়	৫২৬	৫		
৬৪০		হরিপদ নগর সরকারি প্রাথমিক বিদ্যালয়	৩২০	৬		
৬৪১		পান্ডারগাঁও সরকারি প্রাথমিক বিদ্যালয়	২৫১	৪		
৬৪২		চন্ডিপুর সরকারি প্রাথমিক বিদ্যালয়	৪৯৯	৬		
৬৪৩		ইদনপুর সরকারি প্রাথমিক বিদ্যালয়	২৪৩	৩		
৬৪৪		আজমপুর সরকারি প্রাথমিক বিদ্যালয়	৪১৪	৪		
৬৪৫		জালালপুর সরকারি প্রাথমিক বিদ্যালয়	২০৯	৩		
৬৪৬		দুলপশী সরকারি প্রাথমিক বিদ্যালয়	৪১৯	৬		
৬৪৭		মান্নারগাঁও সরকারি প্রাথমিক বিদ্যালয়	২৮০	৪		
৬৪৮		হাজারীগাঁও সরকারি প্রাথমিক বিদ্যালয়	৩৩৬	৭		
৬৪৯		গোবর্দ্ধনগঞ্জ সরকারি প্রাথমিক বিদ্যালয়	৪৭২	৬		
৬৫০		রামপুর সরকারি প্রাথমিক বিদ্যালয়	৫০৭	৭		
৬৫১		নৈনগাঁও সরকারি প্রাথমিক বিদ্যালয়	৪৪৪	৬		
৬৫২		বীরসিং সরকারি প্রাথমিক বিদ্যালয়	৩২৩	৫		
৬৫৩		টেবলাই সরকারি প্রাথমিক বিদ্যালয়	৩৯৫	৪		
৬৫৪		বাজিতপুর সরকারি প্রাথমিক বিদ্যালয়	২৮৯	৬		
৬৫৫		দোয়ারা বাজার মডেল সরকারি প্রাথমিক বিদ্যালয়	৭৬০	৭		হ্যাঁ
	<b>মোট</b>	<b>৫৯</b>	<b>২৪৯৪০</b>	<b>৩১৮</b>		<b>৭</b>
৬৫৬	সরকারি প্রাথমিক বিদ্যালয়, ধর্মপাশা	বাদেহরিপুর নঃসঃপ্রাঃবিঃ	১৫৭	৪	বাদেহরিপুর	
৬৫৭		শান্তিপুর নঃসঃপ্রাঃবিঃ	২২০	৪	শান্তিপুর	

ক্রঃ নং	বিদ্যালয়/ মাদ্রাসা/ কলেজ	নাম	শিক্ষার্থী	শিক্ষক/ শিক্ষিকা	অবস্থান/ ওয়ার্ড	বন্যা আশ্রয়কেন্দ্র হিসেবে ব্যবহৃত হয় কিনা
৬৫৮		দুর্গাপুর নঃসঃপ্রাঃবিঃ	১৭১	৪	দুর্গাপুর	
৬৫৯		কাকিয়াম খলাপাড়া নঃসঃপ্রাঃবিঃ	১৮৬	৪	কাকিয়াম	হ্যাঁ
৬৬০		মুক্তারপুর নঃসঃপ্রাঃবিঃ	১৬১	৪	মুক্তারপুর	হ্যাঁ
৬৬১		ঘুলুয়া নঃসঃপ্রাঃবিঃ	১৫৯	৪	ঘুলুয়া	
৬৬২		বগারপাচুর নঃসঃপ্রাঃবিঃ	১৫২	৪	বগারপাচুর	
৬৬৩		আবুয়ারচর নঃসঃপ্রাঃবিঃ	১৮৫	৪	আবুয়ারচর	
৬৬৪		হরিপুর নঃসঃপ্রাঃবিঃ	২২০	৪	হরিপুর	
৬৬৫		কাজিরগাঁও নঃসঃপ্রাঃবিঃ	১১৩	৪	কাজিরগাঁও	
৬৬৬		হলিদাকান্দা নঃসঃপ্রাঃবিঃ	৩৭১	৪	হলিদাকান্দা	হ্যাঁ
৬৬৭		গাছতলা নঃসঃপ্রাঃবিঃ	২২১	৪	গাছতলা	
৬৬৮		হলাসখালী নঃসঃপ্রাঃবিঃ	১৫২	৪	হলাসখালী	
৬৬৯		জানিয়ারচর নঃসঃপ্রাঃবিঃ	১৮৫	৪	জানিয়ারচর	
৬৭০		জামালপুর নঃসঃপ্রাঃবিঃ	১৭৩	৪	জামালপুর	
৬৭১		নওখার নঃসঃপ্রাঃবিঃ	২৯০	৪	নওখার	
৬৭২		কুরশীবাড়ী নঃসঃপ্রাঃবিঃ	১৪৮	৪	কুরশীবাড়ী	
৬৭৩		শরিয়তপুর নঃসঃপ্রাঃবিঃ	১৫৩	৪	শরিয়তপুর	
৬৭৪		বেরিকান্দা নঃসঃপ্রাঃবিঃ	২০২	৪	বেরিকান্দা	
৬৭৫		রাজেন্দ্রপুর নঃসঃপ্রাঃবিঃ	১৫১	৪	রাজেন্দ্রপুর	
৬৭৬		শেখেরগাঁও নঃসঃপ্রাঃবিঃ	২০৫	৪	শেখেরগাঁও	
৬৭৭		নওয়াগাঁও নঃসঃপ্রাঃবিঃ	১৪৫	৪	নওয়াগাঁও	
৬৭৮		জয়শ্রী দঃ নঃসঃপ্রাঃবিঃ	১৩৮	৪	জয়শ্রী দঃ	
৬৭৯		লক্ষন খলা নঃসঃপ্রাঃবিঃ	১৫৩	৪	লক্ষন খলা	
৬৮০		রাজধরপুর নঃসঃপ্রাঃবিঃ	১৬৫	৪	রাজধরপুর	
৬৮১		শহরতলী নঃসঃপ্রাঃবিঃ	১২০	৪	শহরতলী	
৬৮২		মুদাহরপুর নঃসঃপ্রাঃবিঃ	১৫২	৪	মুদাহরপুর	

ক্রঃ নং	বিদ্যালয়/ মাদ্রাসা/ কলেজ	নাম	শিক্ষার্থী	শিক্ষক/ শিক্ষিকা	অবস্থান/ ওয়ার্ড	বন্যা আশ্রয়কেন্দ্র হিসেবে ব্যবহৃত হয় কিনা
৬৮৩		নওয়াগাঁও মলয়পুর নঃসঃপ্রাঃবিঃ	৯৮	৪	নওয়াগাঁও	
৬৮৪		ভাটকপুর নঃসঃপ্রাঃবিঃ	১৫১	৪	ভাটকপুর	
৬৮৫		নোয়াবন্দ নঃসঃপ্রাঃবিঃ	১৭৩	৪	নোয়াবন্দ	
৬৮৬		নলগড়া নঃসঃপ্রাঃবিঃ	১৫০	৪	নলগড়া	
৬৮৭		আলীপুর নঃসঃপ্রাঃবিঃ	১১০	৪	আলীপুর	
৬৮৮		ধুবালা নঃসঃপ্রাঃবিঃ	১৪১	৪	ধুবালা	
৬৮৯		সানবাড়ী নঃসঃপ্রাঃবিঃ	১৫১	৪	সানবাড়ী	
৬৯০		তেলীগাঁও নঃসঃপ্রাঃবিঃ	১০৫	৪	তেলীগাঁও	
৬৯১		রায়পুর নঃসঃপ্রাঃবিঃ	১০৮	৪	রায়পুর	
৬৯২		মাসকান্দা নঃসঃপ্রাঃবিঃ	১০৬	৪	মাসকান্দা	
৬৯৩		বীর(দঃ) নঃসঃপ্রাঃবিঃ	২৩০	৪	বীর(দঃ)	
৬৯৪		মগুয়ারচর নঃসঃপ্রাঃবিঃ	১৬৫	৪	মগুয়ারচর	
৬৯৫		দয়ালপুর নঃসঃপ্রাঃবিঃ	১৩২	৪	দয়ালপুর	
৬৯৬		কাইকুড়িয়া নঃসঃপ্রাঃবিঃ	৮৬	৪	কাইকুড়িয়া	
৬৯৭		বনগাভী নঃসঃপ্রাঃবিঃ	১৮০	৪	বনগাভী	
৬৯৮		রামপুর নঃসঃপ্রাঃবিঃ	২০৪	৪	রামপুর	
৬৯৯		ইটাউরি নঃসঃপ্রাঃবিঃ	৫৩	৪	ইটাউরি	
৭০০		মহিষখলা নঃসঃপ্রাঃবিঃ	২২৬	৪	মহিষখলা	
৭০১		সাজদাপুর নঃসঃপ্রাঃবিঃ	৯৫	৪	সাজদাপুর	
৭০২		হিজলা নঃসঃপ্রাঃবিঃ	৯৮	৪	হিজলা	
৭০৩		ঘিরইল নঃসঃপ্রাঃবিঃ	১৬২	৪	ঘিরইল	
৭০৪		নওয়াগাঁও নঃসঃপ্রাঃবিঃ	৭১	৪	নওয়াগাঁও	
৭০৫		জয়পুর নঃসঃপ্রাঃবিঃ	১২৫	৪	জয়পুর	
৭০৬		মাছিমপুর নঃসঃপ্রাঃবিঃ	৪২	৭	মাছিমপুর	
৭০৭		কাইকিয়াম মৌ নঃসঃপ্রাঃবিঃ	৯১	৭	কাইকিয়াম মৌ	

ক্রঃ নং	বিদ্যালয়/ মাদ্রাসা/ কলেজ	নাম	শিক্ষার্থী	শিক্ষক/ শিক্ষিকা	অবস্থান/ ওয়ার্ড	বন্যা আশ্রয়কেন্দ্র হিসেবে ব্যবহৃত হয় কিনা
৭০৮		নিজামপুর নঃসঃপ্রাঃবিঃ	৯৫	৪	নিজামপুর	
৭০৯		দশধরী নঃসঃপ্রাঃবিঃ	১৫৫	৪	দশধরী	
৭১০		ঘিলাগড়া নঃসঃপ্রাঃবিঃ	১৬৪	২	ঘিলাগড়া	
৭১১		জলুয়া শাহাপুর নঃসঃপ্রাঃবিঃ	২৯৫	৪	জলুয়া শাহাপুর	
৭১২		গড়াকাটা নঃসঃপ্রাঃবিঃ	২৩৬	৮	গড়াকাটা	
৭১৩		আরিফপুর নঃসঃপ্রাঃবিঃ	১০১	৭	আরিফপুর	
৭১৪		বাট্টা নঃসঃপ্রাঃবিঃ	৯৮	৬	বাট্টা	হ্যাঁ
৭১৫		সুলেমানপুর নঃসঃপ্রাঃবিঃ	১৫৩	৪	সুলেমানপুর	
৭১৬		কাহালা নঃসঃপ্রাঃবিঃ	৯০	৪	কাহালা	
৭১৭		দক্ষিণ রুপনগর নঃসঃপ্রাঃবিঃ	২০৮	৪	দক্ষিণ রুপনগর	
৭১৮		সালিয়ানী নঃসঃপ্রাঃবিঃ	১৩৬	৩	সালিয়ানী	
৭১৯		বালিয়া নঃসঃপ্রাঃবিঃ	৬৫	৪	বালিয়া	
৭২০		চান্দালী পাড়া নঃসঃপ্রাঃবিঃ	১৬৫	৩	চান্দালী পাড়া	
৭২১		জালালপুর নঃসঃপ্রাঃবিঃ	১১৪	৩	জালালপুর	
৭২২		দৌলতপুর নঃসঃপ্রাঃবিঃ	১১৯	৪	দৌলতপুর	হ্যাঁ
৭২৩		কামাউরা নঃসঃপ্রাঃবিঃ	২৫৪	৪	কামাউরা	
৭২৪		কাকরহাটি নঃসঃপ্রাঃবিঃ	১০২	৪	কাকরহাটি	
৭২৫		নিশ্চিতপুর নঃসঃপ্রাঃবিঃ	২১০	৪	নিশ্চিতপুর	
৭২৬		৫৫নং শাহাপুর নঃসঃপ্রাঃবিঃ	১৩২	২	শাহাপুর	
৭২৭		দক্ষিণ আমজোড়া নঃসঃপ্রাঃবিঃ	১০৭	৩	দক্ষিণ আমজোড়া	
৭২৮		তুলপুষ্টি নঃসঃপ্রাঃবিঃ	৬০	৪	তুলপুষ্টি	
৭২৯		গলইখালী নঃসঃপ্রাঃবিঃ	১১৩	৩	গলইখালী	
৭৩০		রংচি নঃসঃপ্রাঃবিঃ	২৬২	৪	রংচি	
৭৩১		বাসাউরা নঃসঃপ্রাঃবিঃ	১১৭	৪	বাসাউরা	
৭৩২		সাহাপুর নঃসঃপ্রাঃবিঃ	১৬১	৪	সাহাপুর	

ক্রঃ নং	বিদ্যালয়/ মাদ্রাসা/ কলেজ	নাম	শিক্ষার্থী	শিক্ষক/ শিক্ষিকা	অবস্থান/ ওয়ার্ড	বন্যা আশ্রয়কেন্দ্র হিসেবে ব্যবহৃত হয় কিনা
৭৩৩		রাজামাটি নঃসঃপ্রাঃবিঃ	৯৭	৪	রাজামাটি	
৭৩৪		মোহাম্মদ আলীপুর নঃসঃপ্রাঃবিঃ	১৫৬	৪	মোহাম্মদ আলীপুর	
৭৩৫		কাউহানি নঃসঃপ্রাঃবিঃ	১৮০	৪	কাউহানি	
৭৩৬		বুড়িপতন নঃসঃপ্রাঃবিঃ	১৭১	৪	বুড়িপতন	
৭৩৭		নগদাপাড়া নঃসঃপ্রাঃবিঃ	৫৪	৪	নগদাপাড়া	
৭৩৮		আনোয়ারপুর নঃসঃপ্রাঃবিঃ	১১২	৪	আনোয়ারপুর	
৭৩৯		রুপনগর নঃসঃপ্রাঃবিঃ	১৮১	৪	রুপনগর	
৭৪০		আন্তপুর নবাবপুর নঃসঃপ্রাঃবিঃ	২০৭	৪	আন্তপুর নবাবপুর	
৭৪১		বীর সিংহ পাড়া নঃসঃপ্রাঃবিঃ	১০৫	৪	বীর সিংহ পাড়া	
৭৪২		ঘাসী নঃসঃপ্রাঃবিঃ	১৪৭	৪	ঘাসী	
৭৪৩		ধর্মপাশা ১নং মডেল সঃপ্রাঃবিঃ	৫৯৩	৯	ধর্মপাশা	
৭৪৪		ধর্মপাশা ২নং সঃপ্রাঃবিঃ	৪৫৯	১০	ধর্মপাশা	
৭৪৫		দাশপাড়া সঃপ্রাঃবিঃ	২৯৬	৭	দাশপাড়া	
৭৪৬		হলিদাকান্দা নঃসঃপ্রাঃবিঃ	২৩৯	৬	হলিদাকান্দা	হ্যাঁ
৭৪৭		লংকাপাথারিয়া সঃপ্রাঃবিঃ	৩১১	৪	লংকাপাথারিয়া	হ্যাঁ
৭৪৮		কান্দাপাড়া সঃপ্রাঃবিঃ	২৮৬	৬	কান্দাপাড়া	হ্যাঁ
৭৪৯		দেওলা সঃপ্রাঃবিঃ	৩১১	৪	দেওলা	
৭৫০		রাধানগর সঃপ্রাঃবিঃ	৩১০	৩	রাধানগর	
৭৫১		মেউহারি সঃপ্রাঃবিঃ	৩৮৬	৯	মেউহারি	হ্যাঁ
৭৫২		খয়েরদিরচর সঃপ্রাঃবিঃ	২৩১	৩	খয়েরদিরচর	
৭৫৩		মামুদনগর সঃপ্রাঃবিঃ	১৮০	৪	মামুদনগর	
৭৫৪		মাটিকাটা সঃপ্রাঃবিঃ	৩৬০	৬	মাটিকাটা	হ্যাঁ
৭৫৫		সৈয়দপুর সঃপ্রাঃবিঃ	৩০৩	৬	সৈয়দপুর	হ্যাঁ
৭৫৬		আহম্মদপুর সঃপ্রাঃবিঃ	১৩৯	৩	আহম্মদপুর	
৭৫৭		খলাপাড়া সঃপ্রাঃবিঃ	১২৮	৩	খলাপাড়া	হ্যাঁ



ক্রঃ নং	বিদ্যালয়/ মাদ্রাসা/ কলেজ	নাম	শিক্ষার্থী	শিক্ষক/ শিক্ষিকা	অবস্থান/ ওয়ার্ড	বন্যা আশ্রয়কেন্দ্র হিসেবে ব্যবহৃত হয় কিনা
৭৫৮		রাজাপুর সংপ্রাঃবিঃ	৪৫১	৫	রাজাপুর	হ্যাঁ
৭৫৯		সিংপুর সংপ্রাঃবিঃ	১৭০	৪	সিংপুর	
৭৬০		দৌলতপুর সংপ্রাঃবিঃ	১৭৮	৩	দৌলতপুর	হ্যাঁ
৭৬১		বৌলাম সংপ্রাঃবিঃ	৬০৫	৯	বৌলাম	হ্যাঁ
৭৬২		গাবী সংপ্রাঃবিঃ	৩৮২	৬	গাবী	
৭৬৩		বেরিকান্দি বরখোলা সংপ্রাঃবিঃ	২৯৫	৬	বেরিকান্দি	হ্যাঁ
৭৬৪		ভাটগাও সংপ্রাঃবিঃ	১৬৪	৪	ভাটগাও	
৭৬৫		শরিশ্যাম সংপ্রাঃবিঃ	২১৫	৪	শরিশ্যাম	
৭৬৬		সেলবরষ সংপ্রাঃবিঃ	২৬৮	৭	সেলবরষ	
৭৬৭		থানুরা পাহাম সংপ্রাঃবিঃ	২১২	৬	থানুরা পাহাম	
৭৬৮		স্বলপ সংপ্রাঃবিঃ	১৯৭	৪	স্বলপ	
৭৬৯		পাইকরাটি সংপ্রাঃবিঃ	২৪৯	৫	পাইকরাটি	হ্যাঁ
৭৭০		মির্জাপুর সংপ্রাঃবিঃ	২০৫	৫	মির্জাপুর	
৭৭১		বালিজুরী সংপ্রাঃবিঃ	২৪৪	৪	বালিজুরী	
৭৭২		চকিয়াচাপুর সংপ্রাঃবিঃ	৩২৬	৫	চকিয়াচাপুর	
৭৭৩		রাজাপুর সংপ্রাঃবিঃ(পাইক)	১৭৫	৫	রাজাপুর	হ্যাঁ
৭৭৪		সুনই সংপ্রাঃবিঃ	৪৫৭	৭	সুনই	হ্যাঁ
৭৭৫		বরইআটি সংপ্রাঃবিঃ	৩৩০	৭	বরইআটি	
৭৭৬		বেখইজুড়া সংপ্রাঃবিঃ	১১৭	৬	বেখইজুড়া	
৭৭৭		ভাটাপাড়া সংপ্রাঃবিঃ	২৯০	৫	ভাটাপাড়া	
৭৭৮		জিংলীপাড়া সংপ্রাঃবিঃ	২৯০	৬	জিংলীপাড়া	
৭৭৯		বীর সংপ্রাঃবিঃ	৩২৫	৬	বীর	হ্যাঁ
৭৮০		জয়শ্রী সংপ্রাঃবিঃ	৬১৯	৭	জয়শ্রী	হ্যাঁ
৭৮১		পাথারিয়াকান্দা সংপ্রাঃবিঃ	৮০	৩	পাথারিয়াকান্দা	
৭৮২		বানারশি সংপ্রাঃবিঃ	১২৩	৪	বানারশি	

ক্রঃ নং	বিদ্যালয়/ মাদ্রাসা/ কলেজ	নাম	শিক্ষার্থী	শিক্ষক/ শিক্ষিকা	অবস্থান/ ওয়ার্ড	বন্যা আশ্রয়কেন্দ্র হিসেবে ব্যবহৃত হয় কিনা
৭৮৩		স্বরসতীপুর সংপ্রাঃবিঃ	২২৫	৫	স্বরসতীপুর	
৭৮৪		মহেশপুর সংপ্রাঃবিঃ	১৭৪	৪	মহেশপুর	
৭৮৫		নজরপুর সংপ্রাঃবিঃ	১১৫	৩	নজরপুর	
৭৮৬		বরই সংপ্রাঃবিঃ	২৬১	৬	বরই	
৭৮৭		গোলকপুর সংপ্রাঃবিঃ	৩৫৯	৭	গোলকপুর	হ্যাঁ
৭৮৮		সাদিপুর সংপ্রাঃবিঃ	১৩০	৩	সাদিপুর	
৭৮৯		জাড়ারকোনা সংপ্রাঃবিঃ	২২৭	৬	জাড়ারকোনা	
৭৯০		বাখরপুর সংপ্রাঃবিঃ	১৯৯	৪	বাখরপুর	হ্যাঁ
৭৯১		বাবুপুর সংপ্রাঃবিঃ	৩১১	৬	বাবুপুর	
৭৯২		চাঁনপুর সংপ্রাঃবিঃ	৬৫	৩	চাঁনপুর	
৭৯৩		সরিষাকান্দা সংপ্রাঃবিঃ	২৫৮	৩	সরিষাকান্দা	
৭৯৪		বাগবাড়ি সংপ্রাঃবিঃ	১২৮	৫	বাগবাড়ি	
৭৯৫		দিকজান সংপ্রাঃবিঃ	১৬২	৩	দিকজান	
৭৯৬		সুখাইর সংপ্রাঃবিঃ	৩৫৭	৬	সুখাইর	
৭৯৭		নুরপুর সংপ্রাঃবিঃ	১৮৪	৩	নুরপুর	
৭৯৮		প্রতাপপুর সংপ্রাঃবিঃ	১০৯	৩	প্রতাপপুর	
৭৯৯		করুয়াজান সংপ্রাঃবিঃ	২৩৩	৬	করুয়াজান	
৮০০		পলমাটি সংপ্রাঃবিঃ	১২২	৪	পলমাটি	
৮০১		ফারুকনগর সংপ্রাঃবিঃ	৫০	৩	ফারুকনগর	
৮০২		দক্ষিণউড়া সংপ্রাঃবিঃ	১১০	৪	দক্ষিণউড়া	
৮০৩		চামরদানী সংপ্রাঃবিঃ	৩৯২	৯	চামরদানী	
৮০৪		মধ্যনগর সংপ্রাঃবিঃ	১৯৪	৪	মধ্যনগর	হ্যাঁ
৮০৫		দুলাশিয়া সংপ্রাঃবিঃ	১৪৬	৫	দুলাশিয়া	
৮০৬		কলুমামাছুয়াকান্দা সংপ্রাঃবিঃ	৫২	৩	কলুমামাছুয়াকা ন্দা	হ্যাঁ
৮০৭		বংশীকুন্ডা সংপ্রাঃবিঃ	২১৩	৫	বংশীকুন্ডা	হ্যাঁ

ক্রঃ নং	বিদ্যালয়/ মাদ্রাসা/ কলেজ	নাম	শিক্ষার্থী	শিক্ষক/ শিক্ষিকা	অবস্থান/ ওয়ার্ড	বন্যা আশ্রয়কেন্দ্র হিসেবে ব্যবহৃত হয় কিনা
৮০৮		হরিপুর নোয়াগাও সংপ্রাঃবিঃ	৭১	৩	হরিপুর নোয়াগাও	হ্যাঁ
৮০৯		দরাপপুর সংপ্রাঃবিঃ	৪৪	৩	দরাপপুর	
৮১০		চাপাইতি সংপ্রাঃবিঃ	১৪৪	৫	চাপাইতি	
৮১১		খালিসাকান্দা সংপ্রাঃবিঃ	১২১	৩	খালিসাকান্দা	
৮১২		বিশারা সংপ্রাঃবিঃ	১১০	৩	বিশারা	
৮১৩		মাছুয়াকান্দা সংপ্রাঃবিঃ	৭১	৩	মাছুয়াকান্দা	
৮১৪		নয়াবন্দ সংপ্রাঃবিঃ	৩৫০	৫	নয়াবন্দ	
৮১৫		হামিদপুর সংপ্রাঃবিঃ	৩৩৬	৫	হামিদপুর	
৮১৬		রামদীঘা সংপ্রাঃবিঃ	১৩৯	৪	রামদীঘা	হ্যাঁ
৮১৭		সাঁউদপাড়া সংপ্রাঃবিঃ	৫৭৫	৬	সাঁউদপাড়া	হ্যাঁ
৮১৮		গলহা সংপ্রাঃবিঃ	২৪০	৭	গলহা	
৮১৯		পাতকুড়া সংপ্রাঃবিঃ	১৫৬	৩	পাতকুড়া	
৮২০		নিয়ামতপুর সংপ্রাঃবিঃ	১০৮	৪	নিয়ামতপুর	
৮২১		খিদিরপুর সংপ্রাঃবিঃ	৯৫	৪	খিদিরপুর	
৮২২		বলরামপুর সংপ্রাঃবিঃ	৩০৩	৬	বলরামপুর	
৮২৩		কায়েতকান্দা সংপ্রাঃবিঃ	১০২	৩	কায়েতকান্দা	
৮২৪		রৌহা সংপ্রাঃবিঃ	২২১	৬	রৌহা	
৮২৫		জমসেরপুর সংপ্রাঃবিঃ	৭৫	৩	জমসেরপুর	
৮২৬		সাড়ারকোনা সংপ্রাঃবিঃ	১৫৮	৪	সাড়ারকোনা	
৮২৭		মধ্যনগর বাজার সংপ্রাঃবিঃ	৪৭৫	১০	মধ্যনগর বাজার	হ্যাঁ
৮২৮		দুগনই সংপ্রাঃবিঃ	২৩১	৬	দুগনই	
৮২৯		কামারগাঁও সংপ্রাঃবিঃ	৯২	৩	কামারগাঁও	
৮৩০		মাছিমপুর সংপ্রাঃবিঃ	২২৭	৬	মাছিমপুর	
৮৩১		আবিদনগর সংপ্রাঃবিঃ	২১০	৪	আবিদনগর	হ্যাঁ
৮৩২		আমজোরা সংপ্রাঃবিঃ	১৭৯	৩	আমজোরা	

ক্রঃ নং	বিদ্যালয়/ মাদ্রাসা/ কলেজ	নাম	শিক্ষার্থী	শিক্ষক/ শিক্ষিকা	অবস্থান/ ওয়ার্ড	বন্যা আশ্রয়কেন্দ্র হিসেবে ব্যবহৃত হয় কিনা
৮৩৩		দাতিয়াপাড়া সংপ্রাঃবিঃ	৪০২	৪	দাতিয়াপাড়া	হ্যাঁ
৮৩৪		আটাইশামাছিমপুর সংপ্রাঃবিঃ	৬৩	৪	আটাইশামাছিমপু র	হ্যাঁ
৮৩৫		বাকাতলা সংপ্রাঃবিঃ	৪২৯	৪	বাকাতলা	
৮৩৬		মাটিয়ারবন্দ সংপ্রাঃবিঃ	৩১২	৪	মাটিয়ারবন্দ	
৮৩৭		কালাগড় সংপ্রাঃবিঃ	৪৩৮	৫	কালাগড়	
৮৩৮		কার্তিকপুর সংপ্রাঃবিঃ	৫২৩	৬	কার্তিকপুর	হ্যাঁ
৮৩৯		কাইটাকোনা সংপ্রাঃবিঃ	১৩৩	৪	কাইটাকোনা	
৮৪০		সাতুর সংপ্রাঃবিঃ	১৯৯	৭	সাতুর	হ্যাঁ
	<b>মোট</b>	<b>১৮৫</b>	<b>৩৬৭৮৩</b>	<b>৮৩৩</b>		<b>৩৫</b>
৮৪১	সরকারি প্রাথমিক বিদ্যালয়, ছাতক	গণেশপুর সরকারি প্রাথমিক বিদ্যালয়	৭৭১	৭		হ্যাঁ
৮৪২		২নং নোয়াগাঁও সরকারি প্রাথমিক বিদ্যালয়	২২৪	৩		
৮৪৩		জামুরা সরকারি প্রাথমিক বিদ্যালয়	৪৬৮	৬		
৮৪৪		দারগাখালী সরকারি প্রাথমিক বিদ্যালয়	১৫৩	৫		
৮৪৫		বনগাঁও সরকারি প্রাথমিক বিদ্যালয়	৪২৮	৭		
৮৪৬		রাসনগর সরকারি প্রাথমিক বিদ্যালয়	২৭১	৪		
৮৪৭		মৌলা সরকারি প্রাথমিক বিদ্যালয়	৪৩৯	৫		হ্যাঁ
৮৪৮		বাতিরপুর সরকারি প্রাথমিক বিদ্যালয়	৩১৭	৬		
৮৪৯		কাড়ইলগাঁও সরকারি প্রাথমিক বিদ্যালয়	৩৭৪	৫		
৮৫০		বারকাহন সরকারি প্রাথমিক বিদ্যালয়	৪১২	৪		
৮৫১		শাহ আরফিন নগর সরকারি প্রাথমিক বিদ্যালয়	৫০৪	৫		হ্যাঁ
৮৫২		রাজারগাঁও সরকারি প্রাথমিক বিদ্যালয়	৪৮৩	৬		হ্যাঁ
৮৫৩		সিংহেরগাঁও সরকারি প্রাথমিক বিদ্যালয়	৩০৯	৫		
৮৫৪		৪৩ নং চাঁনপুর সরকারি প্রাথমিক বিদ্যালয়	২৩৯	৩		

ক্রঃ নং	বিদ্যালয়/ মাদ্রাসা/ কলেজ	নাম	শিক্ষার্থী	শিক্ষক/ শিক্ষিকা	অবস্থান/ ওয়ার্ড	বন্যা আশ্রয়কেন্দ্র হিসেবে ব্যবহৃত হয় কিনা
৮৫৫		আছাদনগর সরকারি প্রাথমিক বিদ্যালয়	৩৯৭	৫		
৮৫৬		বাগবাড়ী আদর্শ সরকারি প্রাথমিক বিদ্যালয়	৮৩২	১৩		হ্যাঁ
৮৫৭		পাইগাঁও সরকারি প্রাথমিক বিদ্যালয়	৪৭০	৫		হ্যাঁ
৮৫৮		মন্ডলীভোগ সরকারি প্রাথমিক বিদ্যালয়	৮০২	১০		হ্যাঁ
৮৫৯		নোয়ারাই সরকারি প্রাথমিক বিদ্যালয়	৬৫৪	৬		হ্যাঁ
৮৬০		রাতগাঁও সরকারি প্রাথমিক বিদ্যালয়	৩৪৯	৫		
৮৬১		তাতিকোনা সরকারি প্রাথমিক বিদ্যালয়	৬০১	৯		হ্যাঁ
৮৬২		কুমনা সরকারি প্রাথমিক বিদ্যালয়	৫৮৯	৭		হ্যাঁ
৮৬৩		বাউসা সরকারি প্রাথমিক বিদ্যালয়	৪১৫	৬		হ্যাঁ
৮৬৪		মল্লিকপুর সরকারি প্রাথমিক বিদ্যালয়	৩৫৮	৫		
৮৬৫		১৯ নং নোয়াগাঁও সরকারি প্রাথমিক বিদ্যালয়	২৫৩	৪		
৮৬৬		কালারুয়াখা সরকারি প্রাথমিক বিদ্যালয়	৩৫০	৫		হ্যাঁ
৮৬৭		তাজপুর সরকারি প্রাথমিক বিদ্যালয়	২৬৩	৭		
৮৬৮		গন্ধর্বপুর সরকারি প্রাথমিক বিদ্যালয়	২১৪	৬		
৮৬৯		বোরবাপুর সরকারি প্রাথমিক বিদ্যালয়	৪০৫	৫		হ্যাঁ
৮৭০		নয়ালম্বাহাটি সরকারি প্রাথমিক বিদ্যালয়	২৩২	৫		
৮৭১		রায়সন্তোষপুর সরকারি প্রাথমিক বিদ্যালয়	২৭৬	৫		
৮৭২		শিমুরতলা সরকারি প্রাথমিক বিদ্যালয়	৪১৬	৭		হ্যাঁ
৮৭৩		উজিরপুর সরকারি প্রাথমিক বিদ্যালয়	২২৮	৪		
৮৭৪		মাধবপুর সরকারি প্রাথমিক বিদ্যালয়	৬০১	৫		হ্যাঁ
৮৭৫		হাসানাবাদ সরকারি প্রাথমিক বিদ্যালয়	৫১২	৭		হ্যাঁ
৮৭৬		সিকন্দরপুর সরকারি প্রাথমিক বিদ্যালয়	৩৫২	৬		
৮৭৭		পীরপুর গৌরী সরকারি প্রাথমিক বিদ্যালয়	১৬১	৫		
৮৭৮		২৮নং রামপুর সরকারি প্রাথমিক বিদ্যালয়	৩৫২	৫		
৮৭৯		কামারখাল সরকারি প্রাথমিক বিদ্যালয়	২৭৯	৩		

ক্রঃ নং	বিদ্যালয়/ মাদ্রাসা/ কলেজ	নাম	শিক্ষার্থী	শিক্ষক/ শিক্ষিকা	অবস্থান/ ওয়ার্ড	বন্যা আশ্রয়কেন্দ্র হিসেবে ব্যবহৃত হয় কিনা
৮৮০		কেজুঁরা সরকারি প্রাথমিক বিদ্যালয়	২৭০	৩		
৮৮১		খরিদিচর সরকারি প্রাথমিক বিদ্যালয়	৩৮০	৪		
৮৮২		বলভপুর সরকারি প্রাথমিক বিদ্যালয়	৪৩৩	৩		হ্যাঁ
৮৮৩		শাখাইতি সরকারি প্রাথমিক বিদ্যালয়	৪৫৭	৫		হ্যাঁ
৮৮৪		নানশ্রী সরকারি প্রাথমিক বিদ্যালয়	২২৮	৬		
৮৮৫		১৫ নং চাঁনপুর সরকারি প্রাথমিক বিদ্যালয়	৫৫৩	৪		
৮৮৬		কামারাজী সরকারি প্রাথমিক বিদ্যালয়	২৫৮	৪		
৮৮৭		জালালীচর সরকারি প্রাথমিক বিদ্যালয়	২৩৮	৪		
৮৮৮		গদারমহল সরকারি প্রাথমিক বিদ্যালয়	২০৮	৩		
৮৮৯		৪৭ নং আলমপুর সরকারি প্রাথমিক বিদ্যালয়	৫৮১	৫		হ্যাঁ
৮৯০		আমেরতল সরকারি প্রাথমিক বিদ্যালয়	৩০২	৩		হ্যাঁ
৮৯১		নাদামপুর সরকারি প্রাথমিক বিদ্যালয়	৩২৮	৬		হ্যাঁ
৮৯২		কাঞ্চনপুর সরকারি প্রাথমিক বিদ্যালয়	২৪৫	৩		
৮৯৩		তকিপুর হাটলি সরকারি প্রাথমিক বিদ্যালয়	৩৫২	৭		
৮৯৪		৬০ নং দশঘর সরকারি প্রাথমিক বিদ্যালয়	১৪০	২		
৮৯৫		গোবিন্দনগর সরকারি প্রাথমিক বিদ্যালয়	৫০৩	৬		হ্যাঁ
৮৯৬		গোয়াশপুর সরকারি প্রাথমিক বিদ্যালয়	১৮৭	৫		
৮৯৭		পীরপুর সরকারি প্রাথমিক বিদ্যালয়	৪৭০	৪		হ্যাঁ
৮৯৮		জালালপুর সরকারি প্রাথমিক বিদ্যালয়	৩৯১	৪		হ্যাঁ
৮৯৯		নতুন বাজার সরকারি প্রাথমিক বিদ্যালয়	৪৪২	৬		হ্যাঁ
৯০০		বিলপাড় সরকারি প্রাথমিক বিদ্যালয়	১৮০	৪		
৯০১		গোবিন্দগঞ্জ সরকারি প্রাথমিক বিদ্যালয়	৫৯১	৯		হ্যাঁ
৯০২		খিদুরা সরকারি প্রাথমিক বিদ্যালয়	১৮৭	৩		
৯০৩		লাকেশ্বর সরকারি প্রাথমিক বিদ্যালয়	৪৪৯	৫		হ্যাঁ

ক্রঃ নং	বিদ্যালয়/ মাদ্রাসা/ কলেজ	নাম	শিক্ষার্থী	শিক্ষক/ শিক্ষিকা	অবস্থান/ ওয়ার্ড	বন্যা আশ্রয়কেন্দ্র হিসেবে ব্যবহৃত হয় কিনা
৯০৪		রাধানগর সরকারি প্রাথমিক বিদ্যালয়	২৪০	৬		
৯০৫		বাগাইন সরকারি প্রাথমিক বিদ্যালয়	৩৮৬	৫		
৯০৬		বাংলাবাজার সরকারি প্রাথমিক বিদ্যালয়	৩২৪	৫		
৯০৭		ব্রাহ্মণ ঝুলিয়া সরকারি প্রাথমিক বিদ্যালয়	৩০৬	৩		
৯০৮		ছেলা সরকারি প্রাথমিক বিদ্যালয়	৪৯৩	৬		হ্যাঁ
৯০৯		শ্যামনগর সরকারি প্রাথমিক বিদ্যালয়	২১৪	৪		
৯১০		কৃষ্ণনগর সরকারি প্রাথমিক বিদ্যালয়	১৭৭	৩		
৯১১		শিবনগর সরকারি প্রাথমিক বিদ্যালয়	৩৪৪	৬		
৯১২		জাউয়া সরকারি প্রাথমিক বিদ্যালয়	৪৬১	৯		হ্যাঁ
৯১৩		গনিপুর সরকারি প্রাথমিক বিদ্যালয়	৩১৪	৪		
৯১৪		কাইতকোনা সরকারি প্রাথমিক বিদ্যালয়	২১৬	৫		
৯১৫		কৈতক সরকারি প্রাথমিক বিদ্যালয়	৪১৩	৬		হ্যাঁ
৯১৬		কপলা সরকারি প্রাথমিক বিদ্যালয়	৪৯৬	৫		হ্যাঁ
৯১৭		দেবেরগাঁও সরকারি প্রাথমিক বিদ্যালয়	৩০৬	৭		
৯১৮		ঝামক সরকারি প্রাথমিক বিদ্যালয়	২৫৬	৪		
৯১৯		বড়কাপন সরকারি প্রাথমিক বিদ্যালয়	৩৫৬	৬		হ্যাঁ
৯২০		জিয়াপুর সরকারি প্রাথমিক বিদ্যালয়	৪৫৬	৬		হ্যাঁ
৯২১		পুরান সিংচাইপড় সরকারি প্রাথমিক বিদ্যালয়	২৯৪	৭		
৯২২		আউনাকান্দি সরকারি প্রাথমিক বিদ্যালয়	১৯৯	৩		
৯২৩		জগন্নাথ সরকারি প্রাথমিক বিদ্যালয়	৬১১	৫		হ্যাঁ
৯২৪		কামারগাঁও সরকারি প্রাথমিক বিদ্যালয়	৩৫৪	৭		
৯২৫		৯১ নং নোয়াগাঁও সরকারি প্রাথমিক বিদ্যালয়	২০৬	২		
৯২৬		সদুখালি সরকারি প্রাথমিক বিদ্যালয়	১৭৬	৩		
৯২৭		মহদী সরকারি প্রাথমিক বিদ্যালয়	৪০৫	৫		হ্যাঁ
৯২৮		কালেশ্বরী সরকারি প্রাথমিক বিদ্যালয়	২৪০	৭		

ক্রঃ নং	বিদ্যালয়/ মাদ্রাসা/ কলেজ	নাম	শিক্ষার্থী	শিক্ষক/ শিক্ষিকা	অবস্থান/ ওয়ার্ড	বন্যা আশ্রয়কেন্দ্র হিসেবে ব্যবহৃত হয় কিনা
৯২৯		সৈদরগাঁও সরকারি প্রাথমিক বিদ্যালয়	২৫৮	৪		
৯৩০		মঙ্গনপুর সরকারি প্রাথমিক বিদ্যালয়	৫৪৬	৬		হ্যাঁ
৯৩১		জাহিদপুর সরকারি প্রাথমিক বিদ্যালয়	৪৪১	৬		হ্যাঁ
৯৩২		শ্রীকৃষ্ণপুর দিলালপুর সরকারি প্রাথমিক বিদ্যালয়	২৩৯	৪		
৯৩৩		চেলারচর সরকারি প্রাথমিক বিদ্যালয়	১৬১	৩		
৯৩৪		কুর্শি সরকারি প্রাথমিক বিদ্যালয়	৩৩৫	৩		
৯৩৫		বরাইয়া সরকারি প্রাথমিক বিদ্যালয়	১০৮	৪		
৯৩৬		পালপুর সরকারি প্রাথমিক বিদ্যালয়	৩২৪	৬		
৯৩৭		১০৪ নং আলমপুর সরকারি প্রাথমিক বিদ্যালয়	৩৬৯	৫		হ্যাঁ
৯৩৮		মোহাম্মদপুর সরকারি প্রাথমিক বিদ্যালয়	১৮৯	৬		
৯৩৯		যুগলনগর সরকারি প্রাথমিক বিদ্যালয়	২১০	৩		
৯৪০		বসন্তপুর জনমঞ্জল সরকারি প্রাথমিক বিদ্যালয়	১৯৮	৩		
৯৪১		১০৮ নং রামপুর সরকারি প্রাথমিক বিদ্যালয়	৩০৮	২		
৯৪২		বারগোপি সরকারি প্রাথমিক বিদ্যালয়	৩৫১	৬		হ্যাঁ
৯৪৩		রাউলি সরকারি প্রাথমিক বিদ্যালয়	৩১২	৫		
৯৪৪		নরসিংপুর তালুপাট সরকারি প্রাথমিক বিদ্যালয়	২৮১	৬		
৯৪৫		খাগহাটা সরকারি প্রাথমিক বিদ্যালয়	১২১	৩		
৯৪৬		ভাতগাঁও সরকারি প্রাথমিক বিদ্যালয়	৩৮৬	৪		হ্যাঁ
৯৪৭		ছাতারপই সরকারি প্রাথমিক বিদ্যালয়	৩০৮	৫		
৯৪৮		হায়দরপুর সরকারি প্রাথমিক বিদ্যালয়	২৭৩	৩		
৯৪৯		মন্ডলপুর সরকারি প্রাথমিক বিদ্যালয়	২৫৩	৪		
৯৫০		গাগলাজুর সরকারি প্রাথমিক বিদ্যালয়	২৪০	৪		
৯৫১		জালিয়া ৩ সরকারি প্রাথমিক বিদ্যালয়	৫০৭	৫		হ্যাঁ
৯৫২		শ্রীপতিপুর সরকারি প্রাথমিক বিদ্যালয়	১৯৪	৬		



ক্রঃ নং	বিদ্যালয়/ মাদ্রাসা/ কলেজ	নাম	শিক্ষার্থী	শিক্ষক/ শিক্ষিকা	অবস্থান/ ওয়ার্ড	বন্যা আশ্রয়কেন্দ্র হিসেবে ব্যবহৃত হয় কিনা
৯৫৩		বরাটুকা সরকারি প্রাথমিক বিদ্যালয়	৪২৯	৫		হ্যাঁ
৯৫৪		বাদেঝিগলী সরকারি প্রাথমিক বিদ্যালয়	৪১৫	৮		হ্যাঁ
৯৫৫		শক্তিয়ারণীও সরকারি প্রাথমিক বিদ্যালয়	২৮৯	৪		
৯৫৬		জাতুয়া সরকারি প্রাথমিক বিদ্যালয়	৩২০	৬		
৯৫৭		চেচান সরকারি প্রাথমিক বিদ্যালয়	৫১৯	৭		হ্যাঁ
৯৫৮		ভুইগাঁও সরকারি প্রাথমিক বিদ্যালয়	২৪১	৩		
৯৫৯		৫৫নং খুমরা সরকারি প্রাথমিক বিদ্যালয়	৪২০	৩		
৯৬০		ধনপুর সরকারি প্রাথমিক বিদ্যালয়	১৬৯	৬		
৯৬১		চৌকা সরকারি প্রাথমিক বিদ্যালয়	৩১৮	৫		
৯৬২		মুলাআতা সরকারি প্রাথমিক বিদ্যালয়	৩৯৯	৮		হ্যাঁ
৯৬৩		৫১নং মুনরজ্জাতি সরকারি প্রাথমিক বিদ্যালয়	৩৬৫	৭		
	<b>মোট</b>	<b>১২৩</b>	<b>৪৩২১৭</b>	<b>৬২৫</b>		<b>৪৫</b>
৯৬৪	সরকারি প্রাথমিক বিদ্যালয়, জগন্নাথপুর	জগীশপুর সরকারি প্রাথমিক বিদ্যালয়	৬৭৬	৬		হ্যাঁ
৯৬৫		জমাত উল্লাহ আটপাড়া সরকারি প্রাথমিক বিদ্যালয়	৪৪১	৬		হ্যাঁ
৯৬৬		কামার খাল সরকারি প্রাথমিক বিদ্যালয়	১৬৫	৩		
৯৬৭		সাদীপুর সরকারি প্রাথমিক বিদ্যালয়	২১৪	৬		
৯৬৮		আটপাড়া সরকারি প্রাথমিক বিদ্যালয়	২৭৭	৪		হ্যাঁ
৯৬৯		খাশীলা (ক) সরকারি প্রাথমিক বিদ্যালয়	১৫৫	৩		
৯৭০		মজিদপুর সরকারি প্রাথমিক বিদ্যালয়	২৬১	৩		
৯৭১		হিজলা নাদামপুর সরকারি প্রাথমিক বিদ্যালয়	১৩১	৩		
৯৭২		গোরারগাঁও সরকারি প্রাথমিক বিদ্যালয়	১৩৭	৩		
৯৭৩		খালিশা (খ) সরকারি প্রাথমিক বিদ্যালয়	১৬৮	৩		
৯৭৪		আব্দুল কাদির সরকারি প্রাথমিক	২২৭	৬		

ক্রঃ নং	বিদ্যালয়/ মাদ্রাসা/ কলেজ	নাম	শিক্ষার্থী	শিক্ষক/ শিক্ষিকা	অবস্থান/ ওয়ার্ড	বন্যা আশ্রয়কেন্দ্র হিসেবে ব্যবহৃত হয় কিনা
		বিদ্যালয়				
৯৭৫		গনেশ্বরপুর সরকারি প্রাথমিক বিদ্যালয়	২৮৮	৪		হ্যাঁ
৯৭৬		পাটালি সরকারি প্রাথমিক বিদ্যালয়	১৩৪	৩		
৯৭৭		মিনাজপুর সরকারি প্রাথমিক বিদ্যালয়	১৬১	৪		
৯৭৮		সামাট সরকারি প্রাথমিক বিদ্যালয়	১৮০	৩		
৯৭৯		কবিরপুর সরকারি প্রাথমিক বিদ্যালয়	১১৬	৩		
৯৮০		গোরারগাঁও সরকারি প্রাথমিক বিদ্যালয়	১৩৭	৪		
৯৮১		প্রভাকরপুর সরকারি প্রাথমিক বিদ্যালয়	১২১	৩		
৯৮২		রসুলপুর সরকারি প্রাথমিক বিদ্যালয়	২৯৩	৪		হ্যাঁ
৯৮৩		কেশবপুর সরকারি প্রাথমিক বিদ্যালয়	৪৫৯	৪		হ্যাঁ
৯৮৪		২৬ নং সাচায়ানী সরকারি প্রাথমিক বিদ্যালয়	১২৮	৪		
৯৮৫		রসুলগঞ্জ সরকারি প্রাথমিক বিদ্যালয়	২৭৮	৫		
৯৮৬		সেরা মোহাম্মদপুর সরকারি প্রাথমিক বিদ্যালয়	১০৬	২		
৯৮৭		আসামপুর সরকারি প্রাথমিক বিদ্যালয়	৮৫	২		
৯৮৮		ইসলামপুর সরকারি প্রাথমিক বিদ্যালয়	৯০	৫		
৯৮৯		গোরারগাঁও সরকারি প্রাথমিক বিদ্যালয়	১৩৯	৩		
৯৯০		মোহাম্মদপুর সেরা সরকারি প্রাথমিক বিদ্যালয়	২১৪	২		
৯৯১		দক্ষিণ প্রভাকরপুর সরকারি প্রাথমিক বিদ্যালয়	১৪২	৩		
৯৯২		মক্রমপুর সরকারি প্রাথমিক বিদ্যালয়	৯১	৩		
৯৯৩		মীরপুর সরকারি প্রাথমিক বিদ্যালয়	২৯০	৭		হ্যাঁ
৯৯৪		ছিরামিশি সরকারি প্রাথমিক বিদ্যালয়	১৯০	৪		
৯৯৫		চাঁদবোয়ালিয়া সরকারি প্রাথমিক বিদ্যালয়	১২৯	৩		
৯৯৬		মশাজান কাদিরপুর সরকারি প্রাথমিক বিদ্যালয়	২২৭	৪		
৯৯৭		হাতেম ফাতেমাপুর সরকারি প্রাথমিক বিদ্যালয়	৯৪	৪		

ক্রঃ নং	বিদ্যালয়/ মাদ্রাসা/ কলেজ	নাম	শিক্ষার্থী	শিক্ষক/ শিক্ষিকা	অবস্থান/ ওয়ার্ড	বন্যা আশ্রয়কেন্দ্র হিসেবে ব্যবহৃত হয় কিনা
৯৯৮		গড়গাড়ি কান্দি সরকারি প্রাথমিক বিদ্যালয়	২৫৭	৩		
৯৯৯		আটঘর সরকারি প্রাথমিক বিদ্যালয়	৩৯৭	৪		হ্যাঁ
১০০০		ঘলিয়ারপাড়া সরকারি প্রাথমিক বিদ্যালয়	২৭	৩		
১০০১		বাউর কাপন সরকারি প্রাথমিক বিদ্যালয়	১৭৪	৩		
১০০২		আধুয়া সরকারি প্রাথমিক বিদ্যালয়	১৬৫	৪		
১০০৩		পূর্ব আলীপুর সরকারি প্রাথমিক বিদ্যালয়	১৪০	৪		
১০০৪		লহরী সরকারি প্রাথমিক বিদ্যালয়	১৯২	৬		
১০০৫		কচুরকান্দি সরকারি প্রাথমিক বিদ্যালয়	২৮২	৫		
১০০৬		জগন্নাথপুর আদর্শ সরকারি প্রাথমিক বিদ্যালয়	৪১৭	১০		হ্যাঁ
১০০৭		আব্দুল তাহিদ সরকারি প্রাথমিক বিদ্যালয়	১৪২	৫		
১০০৮		দক্ষিণ হাবিবপুর সরকারি প্রাথমিক বিদ্যালয়	১৮৪	৫		
১০০৯		ভবানীপুর সরকারি প্রাথমিক বিদ্যালয়	৪০৯	৭		হ্যাঁ
১০১০		ইসহাকপুর সরকারি প্রাথমিক বিদ্যালয়	২৯৪	৪		
১০১১		লুদুরপুর সরকারি প্রাথমিক বিদ্যালয়	২২১	৬		
১০১২		ছিককা সরকারি প্রাথমিক বিদ্যালয়	৩৩৯	৮		হ্যাঁ
১০১৩		বনগাঁও সরকারি প্রাথমিক বিদ্যালয়	১৬১	৩		
১০১৪		হবিবপুর সরকারি প্রাথমিক বিদ্যালয়	১৬১	৪		
১০১৫		চিলাউড়া সরকারি প্রাথমিক বিদ্যালয়	২৩৪	৪		
১০১৬		হলদিপুর সরকারি প্রাথমিক বিদ্যালয়	৬৫	৩		
১০১৭		স্বজনশ্রী সরকারি প্রাথমিক বিদ্যালয়	২১০	৫		
১০১৮		বাসুদেবপুর স্মরণ সরকারি প্রাথমিক বিদ্যালয়	২১১	৩		
১০১৯		গোপরাপুর সরকারি প্রাথমিক বিদ্যালয়	৮৭	৩		
১০২০		বেরী সরকারি প্রাথমিক বিদ্যালয়	১১৩	৩		
১০২১		ভুরাখালী সরকারি প্রাথমিক বিদ্যালয়	১৫৩	৩		
১০২২		নয়া চিলাউড়া সরকারি প্রাথমিক বিদ্যালয়	৩২৬	৩		হ্যাঁ

ক্রঃ নং	বিদ্যালয়/ মাদ্রাসা/ কলেজ	নাম	শিক্ষার্থী	শিক্ষক/ শিক্ষিকা	অবস্থান/ ওয়ার্ড	বন্যা আশ্রয়কেন্দ্র হিসেবে ব্যবহৃত হয় কিনা
১০২৩		খাগাউড়া সরকারি প্রাথমিক বিদ্যালয়	২৬০	৬		
১০২৪		বেতাওকা সরকারি প্রাথমিক বিদ্যালয়	১৫৩	২		
১০২৫		কুবাসপুর সরকারি প্রাথমিক বিদ্যালয়	৩১৫	৫		
১০২৬		ঘোষণীও সরকারি প্রাথমিক বিদ্যালয়	১৭৮	৩		
১০২৭		ইছগাঁও সরকারি প্রাথমিক বিদ্যালয়	২২৪	৪		
১০২৮		নারিকেলতলা সরকারি প্রাথমিক বিদ্যালয়	১৭৮	৩		
১০২৯		গন্ধর্বপুর সরকারি প্রাথমিক বিদ্যালয়	১৮৬	২		
১০৩০		বাগময়না সরকারি প্রাথমিক বিদ্যালয়	২৮৩	৪		
১০৩১		আলমপুর সরকারি প্রাথমিক বিদ্যালয়	১২৩	৩		
১০৩২		রৌয়াইল সরকারি প্রাথমিক বিদ্যালয়	৪০৭	৭		হ্যাঁ
১০৩৩		হরিনাকান্দি সরকারি প্রাথমিক বিদ্যালয়	৯২	৩		
১০৩৪		কামড়াখাই সরকারি প্রাথমিক বিদ্যালয়	১১৩	২		
১০৩৫		হিলালপুর সরকারি প্রাথমিক বিদ্যালয়	৯০	৩		
১০৩৬		জয়নগর সরকারি প্রাথমিক বিদ্যালয়	২০৫	৩		
১০৩৭		রানীগঞ্জ সরকারি প্রাথমিক বিদ্যালয়	৩৫১	৬		হ্যাঁ
১০৩৮		ঘোষণীও টিয়ারগাঁও সরকারি প্রাথমিক বিদ্যালয়	৭৭	২		
১০৩৯		দোস্তড়পুর সরকারি প্রাথমিক বিদ্যালয়	২৭৪	৪		
১০৪০		মেঘারকান্দি সরকারি প্রাথমিক বিদ্যালয়	১১১	৩		
১০৪১		সৈয়দপুর সরকারি প্রাথমিক বিদ্যালয়	১৫৪	৬		
১০৪২		উত্তর সৈয়দপুর সরকারি প্রাথমিক বিদ্যালয়	৬৫	৩		
১০৪৩		পশ্চিম সৈয়দপুর সরকারি প্রাথমিক বিদ্যালয়	১৬০	৪		
১০৪৪		বুধরাইল সরকারি প্রাথমিক বিদ্যালয়	৭৯	২		
১০৪৫		তেঘরিয়া সরকারি প্রাথমিক বিদ্যালয়	২২১	৪		
১০৪৬		শাহার পাড়া সরকারি প্রাথমিক বিদ্যালয়	২৪৭	৪		
১০৪৭		শাহকামাল সরকারি প্রাথমিক বিদ্যালয়	১৬৫	২		

ক্রঃ নং	বিদ্যালয়/ মাদ্রাসা/ কলেজ	নাম	শিক্ষার্থী	শিক্ষক/ শিক্ষিকা	অবস্থান/ ওয়ার্ড	বন্যা আশ্রয়কেন্দ্র হিসেবে ব্যবহৃত হয় কিনা
১০৪৮		মিরপুর মহল্লা সরকারি প্রাথমিক বিদ্যালয়	১০৩	২		
১০৪৯		করিমপুর সরকারি প্রাথমিক বিদ্যালয়	৯৯	২		
১০৫০		পীরেরগাঁও সরকারি প্রাথমিক বিদ্যালয়	২৬০	৫		
১০৫১		সৈয়দপুর সামছিয়া সরকারি প্রাথমিক বিদ্যালয়	১২৭	৫		
১০৫২		আউদত পূর্ববুধরাইল আটঘর সরকারি প্রাথমিক বিদ্যালয়	১২৪	৩		
১০৫৩		সনাতনপুর সরকারি প্রাথমিক বিদ্যালয়	১৩২	৩		
১০৫৪		শুরুাশ্বরপুর সরকারি প্রাথমিক বিদ্যালয়	১৬৮	১		
১০৫৫		আশারকান্দি সরকারি প্রাথমিক বিদ্যালয়	২৬৯	৫		
১০৫৬		পূর্ব তিলক সরকারি প্রাথমিক বিদ্যালয়	১৬৮	৪		
১০৫৭		চরা সরকারি প্রাথমিক বিদ্যালয়	২৯	৩		
১০৫৮		জামালপুর সরকারি প্রাথমিক বিদ্যালয়	৩১১	৩		
১০৫৯		নিতাইগঞ্জ সরকারি প্রাথমিক বিদ্যালয়	৩৭	৩		
১০৬০		জয়দা সরকারি প্রাথমিক বিদ্যালয়	৬৬	২		
১০৬১		জামারগাঁও সরকারি প্রাথমিক বিদ্যালয়	১২৩	২		
১০৬২		ঐয়ারকোনা সরকারি প্রাথমিক বিদ্যালয়	১৫৩	২		
১০৬৩		বড়ফেচী সরকারি প্রাথমিক বিদ্যালয়	২৪৮	৫		
১০৬৪		কাঠাল খাইড় সরকারি প্রাথমিক বিদ্যালয়	১৩৮	৪		
১০৬৫		দীঘলবাক (ক) সরকারি প্রাথমিক বিদ্যালয়	১১৩	২		
১০৬৬		দীঘলবাক (খ) সরকারি প্রাথমিক বিদ্যালয়	৭৩	২		
১০৬৭		শেওরা পাটকুরা সরকারি প্রাথমিক বিদ্যালয়	২০৫	৪		
১০৬৮		কালাম্বপুর সরকারি প্রাথমিক বিদ্যালয়	১০১	৩		
১০৬৯		উত্তর কালনীরচর সরকারি প্রাথমিক বিদ্যালয়	১০২	১		
১০৭০		সুরতুনপুর সরকারি প্রাথমিক বিদ্যালয়	৫০	২		
১০৭১		উত্তর দাওরাই বাজার সরকারি প্রাথমিক বিদ্যালয়	২৯৯	৪		হ্যাঁ

ক্রঃ নং	বিদ্যালয়/ মাদ্রাসা/ কলেজ	নাম	শিক্ষার্থী	শিক্ষক/ শিক্ষিকা	অবস্থান/ ওয়ার্ড	বন্যা আশ্রয়কেন্দ্র হিসেবে ব্যবহৃত হয় কিনা
১০৭২		মিঠাভরাং সরকারি প্রাথমিক বিদ্যালয়	৪৫	৩		
১০৭৩		কাকবলী সরকারি প্রাথমিক বিদ্যালয়	২৭১	৩		
১০৭৪		কাতিয়া সরকারি প্রাথমিক বিদ্যালয়	৩৪২	৩		
১০৭৫		পূর্ব কাতিয়া সরকারি প্রাথমিক বিদ্যালয়	২১৭	৫		
১০৭৬		জালালপুর সরকারি প্রাথমিক বিদ্যালয়	১৪০	৩		
১০৭৭		আনজা মোহন সরকারি প্রাথমিক বিদ্যালয়	৩৫১	৬		হ্যাঁ
১০৭৮		হাড়াগ্রাম সরকারি প্রাথমিক বিদ্যালয়	৪০২	৫		হ্যাঁ
১০৭৯		আলীপুর সরকারি প্রাথমিক বিদ্যালয়	২১০	৪		
১০৮০		শ্যামারগাঁও সরকারি প্রাথমিক বিদ্যালয়	২৭৮	৬		
১০৮১		সাতা সরকারি প্রাথমিক বিদ্যালয়	২৭২	৩		
১০৮২		রামপতিপুর সরকারি প্রাথমিক বিদ্যালয়	২১৩	৫		
১০৮৩		২নং তেরাউতিয়া সরকারি প্রাথমিক বিদ্যালয়	১০১	৩		
	<b>মোট</b>	<b>১১৯</b>	<b>২৩২২৯</b>	<b>৪৪৭</b>		<b>১৬</b>
১০৮৪	সরকারি প্রাথমিক বিদ্যালয়, তাহিরপুর	চানপুর সরকারি প্রাথমিক বিদ্যালয়	২৩২	৬	চানপুর	
১০৮৫		মোদাইরগাঁও সরকারি প্রাথমিক বিদ্যালয়	৩৩০	৫	মোদাইরগাঁও	
		মাহরাম সরকারি প্রাথমিক বিদ্যালয়	২৭৪	৬	মাহরাম	
১০৮৬		গোটিলা সরকারি প্রাথমিক বিদ্যালয়	৩২৮	৫	গোটিলা	
১০৮৭		মহজনপুর সরকারি প্রাথমিক বিদ্যালয়	৪২০	৮	মহজনপুর	
১০৮৮		পন্দুব সরকারি প্রাথমিক বিদ্যালয়	৩৯২	৫	পন্দুব	
১০৮৯		শুকদেবপুর সরকারি প্রাথমিক বিদ্যালয়	২৪৮	৬	শুকদেবপুর	
১০৯০		মৌজারগাঁও সরকারি প্রাথমিক বিদ্যালয়	২৮২	৮	মৌজারগাঁও	
১০৯১		রাচি নগর সরকারি প্রাথমিক বিদ্যালয়	৩১৪	৬	রাচি নগর	
১০৯২		জামালগর সরকারি প্রাথমিক বিদ্যালয়	৩৪৮	৬	জামালগর	
১০৯৩		ইউনুছপুর সরকারি প্রাথমিক বিদ্যালয়	৩২৪	৫	ইউনুছপুর	

ক্রঃ নং	বিদ্যালয়/ মাদ্রাসা/ কলেজ	নাম	শিক্ষার্থী	শিক্ষক/ শিক্ষিকা	অবস্থান/ ওয়ার্ড	বন্যা আশ্রয়কেন্দ্র হিসেবে ব্যবহৃত হয় কিনা
১০৯৪		ভোলাখালী সরকারী প্রাথমিক বিদ্যালয়	২৭২	৫	ভোলাখালী	
১০৯৫		কামারকান্দি সরকারী প্রাথমিক বিদ্যালয়	৩৪০	৬	কামারকান্দি	
১০৯৬		লোহাজুরি সরকারী প্রাথমিক বিদ্যালয়	৪২২	৮	লোহাজুরি	
১০৯৭		রসুলপুর সরকারী প্রাথমিক বিদ্যালয়	৩৭৪	৫	রসুলপুর	
১০৯৮		নালেরবন্দ সরকারী প্রাথমিক বিদ্যালয়	২৬২	৫	নালেরবন্দ	
১০৯৯		দুখের আলতা সরকারী প্রাথমিক বিদ্যালয়	২৪২	৫	দুখের আলতা	
১১০০		বড়দল নতুন হাট সরকারী প্রাথমিক বিদ্যালয়	২৮০	৫	বড়দল নতুন হাট	
১১০১		বাশঁতলা সরকারী প্রাথমিক বিদ্যালয়	২৭২	৫	বাশঁতলা	
১১০২		গাজীপুর সরকারী প্রাথমিক বিদ্যালয়	৩১০	৬	গাজীপুর	
১১০৩		উমেদপুর সরকারী প্রাথমিক বিদ্যালয়	৪২০	৮	উমেদপুর	
১১০৪		আলীপুর সরকারী প্রাথমিক বিদ্যালয়	২৭৮	৫	আলীপুর	
১১০৫		মাটিকাটা সরকারী প্রাথমিক বিদ্যালয়	৩১৫	৬	মাটিকাটা	
১১০৬		আনন্দপুর সরকারী প্রাথমিক বিদ্যালয়	৩২৮	৫	আনন্দপুর	
১১০৭		সূয়েরগাঁও সরকারী প্রাথমিক বিদ্যালয়	২৮২	৬	সূয়েরগাঁও	
১১০৮		মানিগাঁও সরকারী প্রাথমিক বিদ্যালয়	৩৮৩	৭	মানিগাঁও	
১১০৯		শান্তিপুর সরকারী প্রাথমিক বিদ্যালয়	২৭৪	৫	শান্তিপুর	
১১১০		হলহলিয়া সরকারী প্রাথমিক বিদ্যালয়	২৮৩	৬	হলহলিয়া	
১১১১		বনিগর সরকারী প্রাথমিক বিদ্যালয়	৩৮৩	৮	বনিগর	
১১১২		হেবনগর সরকারী প্রাথমিক বিদ্যালয়	৪২২	৮	হেবনগর	
১১১৩		তাহিরপুর সরকারী প্রাথমিক বিদ্যালয়	৩৭৭	৭	তাহিরপুর	
১১১৪		মধ্যতাহিরপুর সরকারী প্রাথমিক বিদ্যালয়	২৮৮	৬	মধ্যতাহিরপুর	
১১১৫		উজান তাহিরপুর সরকারী প্রাথমিক বিদ্যালয়	২৩২	৫	উজান তাহিরপুর	হাঁ
১১১৬		বীরজয় লক্ষণশ্রী সরকারী প্রাথমিক বিদ্যালয়	২৩৮	৫	বীরজয় লক্ষণশ্রী	
১১১৭		চিকমা সরকারী প্রাথমিক বিদ্যালয়	৩৩৮	৬	চিকমা সরকারী	
১১১৮		বালিজুরি সরকারী প্রাথমিক বিদ্যালয়	২৪৯	৬	বালিজুরি	
১১১৯		পুরানবারুঞ্জা সরকারী প্রাথমিক বিদ্যালয়	৩৮৯	৭	পুরানবারুঞ্জা	
১১২০		দক্ষিণকুন সরকারী প্রাথমিক বিদ্যালয়	৩৩০	৬	দক্ষিণকুন	

ক্রঃ নং	বিদ্যালয়/ মাদ্রাসা/ কলেজ	নাম	শিক্ষার্থী	শিক্ষক/ শিক্ষিকা	অবস্থান/ ওয়ার্ড	বন্যা আশ্রয়কেন্দ্র হিসেবে ব্যবহৃত হয় কিনা
১১২১		বড়খলা সরকারী প্রাথমিক বিদ্যালয়	২৮৯	৫	বড়খলা	
১১২২		পাতাবিতিওর সরকারী প্রাথমিক বিদ্যালয়	৩৮২	৮	পাতাবিতিওর	
১১২৩		আনোয়ারপুর সরকারী প্রাথমিক বিদ্যালয়	৩১৮	৫	আনোয়ারপুর	
১১২৪		মাহতাবপুর সরকারী প্রাথমিক বিদ্যালয়	৩৩২	৬	মাহতাবপুর	
১১২৫		তেলিগাঁও সরকারী প্রাথমিক বিদ্যালয়	৩৭৯	৯	তেলিগাঁও	
১১২৬		তরঙ্গ সরকারী প্রাথমিক বিদ্যালয়	২৭৮	৬	তরঙ্গ	
১১২৭		নয়াবন সরকারী প্রাথমিক বিদ্যালয়	৩২৮	৮	নয়াবন	
১১২৮		বীরেন্দ্রনগর সরকারী প্রাথমিক বিদ্যালয়	৩৬২	৭	বীরেন্দ্রনগর	
১১২৯		জয়পুর সরকারী প্রাথমিক বিদ্যালয়	৩৬৪	৬	জয়পুর	
১১৩০		গোলকপুর সরকারী প্রাথমিক বিদ্যালয়	২৫৪	৫	গোলকপুর	
১১৩১		মন্দিয়াতা সরকারী প্রাথমিক বিদ্যালয়	২৩৪	৬	মন্দিয়াতা	
১১৩২		মাটিয়াইন সরকারী প্রাথমিক বিদ্যালয়	২৬২	৫	মাটিয়াইন	
১১৩৩		খলাগাওঁ সরকারী প্রাথমিক বিদ্যালয়	২৭৯	৬	খলাগাওঁ	
১১৩৪		লাকমা সরকারী প্রাথমিক বিদ্যালয়	৩২৪	৫	লাকমা	
১১৩৫		রামসিংহপুর সরকারী প্রাথমিক বিদ্যালয়	৩৮২	৭	রামসিংহপুর	
১১৩৬		ভবানীপুর সরকারী প্রাথমিক বিদ্যালয়	১৮৫	৫	ভবানীপুর	
১১৩৭		রামজীবনপুর সরকারী প্রাথমিক বিদ্যালয়	২৮৫	৬	রামজীবনপুর	
১১৩৮		লামাগাঁও সরকারী প্রাথমিক বিদ্যালয়	২৭২	৫	লামাগাঁও	
১১৩৯		দূর্লপুর সরকারী প্রাথমিক বিদ্যালয়	৩১০	৮	দূর্লপুর	
১১৪০		শাহাগঞ্জ সরকারী প্রাথমিক বিদ্যালয়	৩৭৪	৬	শাহাগঞ্জ	
১১৪১		শ্রীপুর সরকারী প্রাথমিক বিদ্যালয়	৪১০	৮	শ্রীপুর	
১১৪২		নিরাদা সরকারী প্রাথমিক বিদ্যালয়	৩৬৮	৬	নিরাদা	
১১৪৩		লক্ষীপুর সরকারী প্রাথমিক বিদ্যালয়	৩১০	৫	লক্ষীপুর	
১১৪৪		ইন্দ্রপুর সরকারী প্রাথমিক বিদ্যালয়	৩৭৯	৭	ইন্দ্রপুর	
১১৪৫		রঙ্গাচরা সরকারী প্রাথমিক বিদ্যালয়	২১৪	৪	রঙ্গাচরা	
১১৪৬		রতনশ্রী সরকারী প্রাথমিক বিদ্যালয়	১৯৫	৪	রতনশ্রী	
১১৪৭		সোলেমানপুর সরকারী প্রাথমিক বিদ্যালয়	৩১৩	৫	সোলেমানপুর	হ্যাঁ



ক্রঃ নং	বিদ্যালয়/ মাদ্রাসা/ কলেজ	নাম	শিক্ষার্থী	শিক্ষক/ শিক্ষিকা	অবস্থান/ ওয়ার্ড	বন্যা আশ্রয়কেন্দ্র হিসেবে ব্যবহৃত হয় কিনা
১১৪৮		গড়কাটি সরকারী প্রাথমিক বিদ্যালয়	২৯৮	৬	গড়কাটি	
১১৪৯		বড়ছড়াবুরুজা সরকারী প্রাথমিক বিদ্যালয়	২৪২	৫	বড়ছড়াবুরুজা	
১১৫০		হলহলিয়ারচর সরকারী প্রাথমিক বিদ্যালয়	৩৪১	৮	হলহলিয়ারচর	
১১৫১		উক্তিয়ারগাওঁ সরকারী প্রাথমিক বিদ্যালয়	২৭২	৭	উক্তিয়ারগাওঁ	
১১৫২		আফানিয়া সরকারী প্রাথমিক বিদ্যালয়	২৯২	৬	আফানিয়া	
১১৫৩		টেকেরঘাট সরকারী প্রাথমিক বিদ্যালয়	৩১৮	৮	টেকেরঘাট	
১১৫৪		শাহিদাবাদ সরকারী প্রাথমিক বিদ্যালয়	৪২০	৮	শাহিদাবাদ	
	মোট	৭২	২২৬৪০	৪৩৯		২
	সর্বমোট	১১৫৫	২৭৯২৮৯	৫০০৬		২৬৬

সরকারী/বেসরকারী উচ্চ বিদ্যালয়সমূহের তালিকা

ক্রঃ নং	বিদ্যালয়/ মাদ্রাসা/ কলেজ	নাম	শিক্ষার্থী	শিক্ষক/ শিক্ষিকা	অবস্থান/ ওয়ার্ড	বন্যা আশ্রয়কেন্দ্র হিসেবে ব্যবহৃত হয় কিনা
১	সুনামগঞ্জ সদর উপজেলা	সরকারী জুবিলী উচ্চ বিদ্যালয়	১০৭৫	৪৩		হ্যাঁ
২		সরকারী এস, সি বালিকা উচ্চ বিদ্যালয়	১০৯১	৪২		হ্যাঁ
৩		নারায়নতলা মিশন উচ্চ বিদ্যালয়	১১৭৮	৯		হ্যাঁ
৪		সুনামগঞ্জ বালিকা উচ্চ বিদ্যালয়	১২২৮	১৩		হ্যাঁ
৫		এইচ, এম, পি উচ্চ বিদ্যালয়	১২৪১	১২		হ্যাঁ
৬		বুলচান্দ উচ্চ বিদ্যালয়	৬০৪	১১		
৭		চরমহল্লা উচ্চ বিদ্যালয়	৭৪০	৮		
৮		জয়নগর বাজার হাজী গনি বক্স উচ্চ বিদ্যালয়	১১৪৭	৯		হ্যাঁ
৯		লবজান চৌধুরী বালিকা উচ্চ বিদ্যালয়	৫২৩	১৩		
১০		ইয়াকুব উল্লাহ পাবলিক উচ্চ বিদ্যালয়	৮৫৬	১০		
১১		আল-হাজ্জ জমিরুন নূর উচ্চ বিদ্যালয়	৬৭৯	১১		
১২		হাজী লাল মাহমুদ উচ্চ বিদ্যালয়	৬৭৯	৮		
১৩		রঞ্জারচর উচ্চ বিদ্যালয়	৭১০	৯		
১৪		কৃষ্ণনগর হোসেনিয়া উচ্চ বিদ্যালয়	১২০৬	৯		
১৫		মঞ্জলকাটা উচ্চ বিদ্যালয়	৮৮১	৫		হ্যাঁ
১৬		অষ্টগ্রাম রাসগোবিন্দ উচ্চ বিদ্যালয়	৩৫৪	৫		
১৭		গোবিন্দপুর নিম্ন মাধ্যমিক বিদ্যালয়	১২২	৩		
১৮		হাজী আঃ ছাত্তার এন্ড মরিয়ম নিম্ন মাধ্যমিক বিদ্যালয়	২৮৪	২		
১৯		শান্তিগঞ্জ মডেল উচ্চ বিদ্যালয়	২৪৩	৪		
২০		আঃ আহাদ শাহেদা চৌধুরী উচ্চ বিদ্যালয়	৩১৩	৩		
২১		চৌদ্দগ্রাম উচ্চ বিদ্যালয়	৩২৪	২		
২২		সৈয়দপুর নিম্ন মাধ্যমিক বিদ্যালয়	৩৭০	৬		

ক্রঃ নং	বিদ্যালয়/ মাদ্রাসা/ কলেজ	নাম	শিক্ষার্থী	শিক্ষক/ শিক্ষিকা	অবস্থান/ ওয়ার্ড	বন্যা আশ্রয়কেন্দ্র হিসেবে ব্যবহৃত হয় কিনা
২৩		আদর্শ শিশু নিকেতন	৪২	২৯		হ্যাঁ
	মোট	২৩	১৫৮৯০	২৬৬		৮
২৪	শাল্লা উপজেলা	শাহীদ আলী উচ্চ বিদ্যালয়	৬৪৫	৯	বাহারা ইউনিয়ন	হ্যাঁ
২৫		গোবিন্দচন্দ্র বালিকা উচ্চ বিদ্যালয়	৫১২	১০	বাহারা ইউনিয়ন	না
২৬		গিরিধর উচ্চ বিদ্যালয়	৪৭৮	৮	হবিবপুর ইউনিয়ন	না
২৭		শ্যামসুন্দর উচ্চ বিদ্যালয়	৪২৮	৬	বাহারা ইউনিয়ন	না
২৮		হাফেজ আলী উচ্চ বিদ্যালয়	৩৪৩	৫	আটগাঁও ইউনিয়ন	না
২৯		মাহমুদ নগর উচ্চ বিদ্যালয়	১৯৩	৫	আটগাঁও ইউনিয়ন	না
৩০		সাইদেরশ্রী স্কুল এ্যান্ড কলেজ	৪৮৭	১০	হবিবপুর ইউনিয়ন	হ্যাঁ
৩১		আসলাম উদ্দিন পাবলিক উচ্চ বিদ্যালয়	৪২০	৫	শাল্লা ইউনিয়ন	না
৩২		চাকুয়া নিম্ন মাধ্যমিক বিদ্যালয়	৯৫	৩	হবিবপুর ইউনিয়ন	না
৩৩		সরলাল নিম্ন মাধ্যমিক বিদ্যালয়	২০৪	৪	বাহারা ইউনিয়ন	না
৩৪		বলরামপুর উচ্চ বিদ্যালয়	২১৫	৪	শাল্লা ইউনিয়ন	না
	মোট	১১	৪০২০	৬৯		২
৩৫	জামালগঞ্জ উপজেলা	জামালগঞ্জ মডেল উচ্চ বিদ্যালয়	১১৯৮	২১	জামালগঞ্জ	হ্যাঁ
৩৬		জামালগঞ্জ বালিকা উচ্চ বিদ্যালয়	১২০৪	২৪	জামালগঞ্জ	হ্যাঁ
৩৭		ভীমখালী উচ্চ বিদ্যালয়	৮৩২	১৩	ভীমখালী	হ্যাঁ
৩৮		সাচনা বাজার উচ্চ বিদ্যালয়	১০৫৯	১৯	সাচনা বাজার	হ্যাঁ
৩৯		নবীনচন্দ্র উচ্চ বিদ্যালয়	৪৪৮	০৯	ফেনার বাক	হ্যাঁ
৪০		বেহেলী উচ্চ বিদ্যালয়	৩৭০	১১	বেহেলী	হ্যাঁ
৪১		আলাউদ্দিন মেমোরিয়াল উচ্চ বিদ্যালয়	৬৮০	০৬	ফেনার বাক	হ্যাঁ
৪২		হাজী আছির উদ্দিন উচ্চ বিদ্যালয়	৩১৪	০৫	ভীমখালী	-
৪৩		আব্দুল মুকিত উচ্চ বিদ্যালয়	৩০৪	০৮	সাচনা বাজার	-

ক্রঃ নং	বিদ্যালয়/ মাদ্রাসা/ কলেজ	নাম	শিক্ষার্থী	শিক্ষক/ শিক্ষিকা	অবস্থান/ ওয়ার্ড	বন্যা আশ্রয়কেন্দ্র হিসেবে ব্যবহৃত হয় কিনা
৪৪		আলহাজ্ব বুনু মিয়া উচ্চ বিদ্যালয়	৩৮৯	০৬	জামালগঞ্জ	-
	মোট	১০	৬৭৯৮	১২৬		৭
৪৫	দঃ সুনামগঞ্জ উপজেলা	পাগলা উচ্চ বিদ্যালয় ও কলেজ	১৩৪৩	১২		
৪৬		আব্দুল গফুর উচ্চ বিদ্যালয়	৫১৯	৯		
৪৭		ডুংরিয়া উচ্চ বিদ্যালয়	৪৯২	৯		
৪৮		জয়কলস উজানীগাঁও উচ্চ বিদ্যালয়	৪৮৫	১০		
৪৯		সুরমা উচ্চ বিদ্যালয়	৭৪০	১০		
৫০		গনিনগর ষোলগ্রাম উচ্চ বিদ্যালয়	৫৬০	৯		
৫১		আব্দুর রসিদ উচ্চ বিদ্যালয়	৫৯৭	৫		
৫২		বীরগাঁও ইমদাদুল হক উচ্চ বিদ্যালয়	৫৩৪	৬		
৫৩		সাতগাঁও জীবদাড়া উচ্চ বিদ্যালয়	৪৮২	৭		
৫৪		পূর্বপাগলা উচ্চ বিদ্যালয়	৩৫২	৫		
৫৫		নোয়াখালী সপ্তগ্রাম উচ্চ বিদ্যালয়	৭১৫	৭		
৫৬		জয়সিদ্ধি বসিয়া খাউরি উচ্চ বিদ্যালয়	২৪৯	৩		
৫৭		পঞ্চগ্রাম উচ্চ বিদ্যালয়	৩৬৭	৫		
	মোট	১৩	৭৪৩৫	৯৭		-
৫৮	বিশ্বম্ভরপুর উপজেলা	বিশ্বম্ভরপুর উচ্চ বিদ্যালয়	৮৬৬	১১	নতুনপাড়া, বিশ্বম্ভরপুর	হ্যাঁ
৫৯		হাজী মজিদ উল্লাহ উচ্চ বিদ্যালয়	৩৭৮	৯	ফতেপুর, ফতেপুর ইউনিয়ন	হ্যাঁ
৬০		কাটাখালী উচ্চ বিদ্যালয়	৮০৬	৮	কাটাখালী, ধনপুর ইউনিয়ন	
৬১		ধনপুর উচ্চ বিদ্যালয়	১৪৭০	১৪	ধনপুর বাজার, ধনপুর ইউনিয়ন	
৬২		সাতগাঁও উচ্চ বিদ্যালয়	৩৩৭	৮	সাতগাঁও বাজার, ফতেপুর ইউনিয়ন	

ক্রঃ নং	বিদ্যালয়/ মাদ্রাসা/ কলেজ	নাম	শিক্ষার্থী	শিক্ষক/ শিক্ষিকা	অবস্থান/ ওয়ার্ড	বন্যা আশ্রয়কেন্দ্র হিসেবে ব্যবহৃত হয় কিনা
৬৩		পলাশ উচ্চ বিদ্যালয়	১১৯২	১৪	পলাশ বাজার, পলাশ ইউনিয়ন	
৬৪		মুরারীচাঁদ উচ্চ বিদ্যালয়	২৩৩	৬	ফতেপুর ইউনিয়ন	
৬৫		রতারগাঁও উচ্চ বিদ্যালয়	১০৮৫	১২	রতারগাঁও, সলুকাবাদ ইউনিয়ন	
৬৬		শক্তিয়ারখলা উচ্চ বিদ্যালয়	৭৫৮	১০	শক্তিয়ারখলা, বাদাঘাট (দঃ) ইউনিয়ন	
৬৭		বিশ্বম্বরপুর বালিকা উচ্চ বিদ্যালয়	২৬৫	৬	মুক্তিখলা, পলাশ ইউনিয়ন	
৬৮		উচ্চ বিদ্যালয়	২৯১	৪	রঞ্জিয়ারচর, ফতেপুর	
	<b>মোট</b>	<b>১০</b>	<b>৭৩৯০</b>	<b>৯৮</b>		<b>২</b>
৬৯	দোয়ারাবাজার উপজেলা	বড়খাল বহুমুখী স্কুল ও কলেজ	১২৮৩	১৭		
৭০		সমুজ আলী উচ্চ বিদ্যালয় ওকলেজ	৫৪৭	১৩		
৭১		দোয়ারাবাজার উচ্চ বিদ্যালয়	৮১৮	১১		হ্যাঁ
৭২		টেংরা মাধ্যমিক বিদ্যালয়	৪৭৬	১০		
৭৩		বগুলা রোহমত আলী – সুন্দর উচ্চ বিদ্যালয়	৯৬৩	১০		
৭৪		মিতালী পাবলিক উচ্চ বিদ্যালয়	৬৯২	১২		
৭৫		খিলাছড়া স্কুল ও কলেজ	৫১৭	১১		
৭৬		বৈশতলা চৌধুরী পাড়া শহীদ স্মৃতি নিম্মমা বিদ্যালয়	২৫৬	৪		হ্যাঁ
৭৭		প্রগতি উচ্চ বিদ্যালয়	৬০০	১০		
৭৮		লিয়াকতগঞ্জ উচ্চ বিদ্যালয়	৮৯৮	১০		
৭৯		মহিবুর রহমান মানিক সোনালীনুর নিঃমাঃবিঃ	১৮০	০৫		
৮০		হাজী কনু মিয়া উচ্চ বিদ্যালয়	৬৩২	৯		
৮১		আমবাড়ী উচ্চ বিদ্যালয়	১২২৪	১০		হ্যাঁ

ক্রঃ নং	বিদ্যালয়/ মাদ্রাসা/ কলেজ	নাম	শিক্ষার্থী	শিক্ষক/ শিক্ষিকা	অবস্থান/ ওয়ার্ড	বন্যা আশ্রয়কেন্দ্র হিসেবে ব্যবহৃত হয় কিনা
৮২		মুক্তিযুদ্ধা ক্যাঃ হেলাল খসরু উচ্চ বিদ্যালয়	৪৪৭	১০		
৮৩		সোনালী চেল উচ্চ বিদ্যালয়	২৬১	০৩		
৮৪		হাজীপুর তালুকদার দশগাঁও উচ্চ বিদ্যালয়	২৩২	০৩		
	<b>মোট</b>	<b>১৬</b>	<b>১০০২৬</b>	<b>১৪৮</b>		<b>৩</b>
৮৫	ধর্মপাশা উপজেলা	জনতা উচ্চবিদ্যালয়	১২৮৯	১৪	ধর্মপাশা সদর ইউপি	
৮৬		ধর্মপাশা বালিকা উচ্চবিদ্যালয়	৮৮৮	১৩	ধর্মপাশা সদর ইউপি	
৮৭		বাদশাগঞ্জ পাবলিক উচ্চবিদ্যালয়	১০১৭	১৭	বাদশাগঞ্জ	
৮৮		বাদশাগঞ্জ পাবলিক বালিকা উচ্চ বিদ্যালয়	৪৭২	১০	বাদশাগঞ্জ	হ্যাঁ
৮৯		জয়শ্রী উচ্চ বিদ্যালয়	৫০৫	৮	জয়শ্রী	
৯০		গাছতলা উচ্চ বিদ্যালয়	৭৮২	১১	পাইকরহাটি	
৯১		গোলকপুর হাজী আঃহাঃ স্কুল এন্ড কলেজ	৭৩৩	১২	সুখাই রাজাপুর দঃ	
৯২		মধ্যনগর বিপি স্কুল এন্ড কলেজ	৮৬২	৯	মধ্যনগর	
৯৩		মধ্যনগর বালিকা উচ্চ বিদ্যালয়	১৮৯	৬	মধ্যনগর	
৯৪		গলহা উচ্চ বিদ্যালয়	২৮৪	৫	গলহা	
৯৫		চামরদানী উচ্চ বিদ্যালয়	২৭৪	১০	চামরদানী ইউপি	
৯৬		আবিদনগর উচ্চ বিদ্যালয়	১৮৯	৫	আবিদনগর	
৯৭		একতা উচ্চ বিদ্যালয়	১৫৭	৬	একতা	
৯৮		বংশীকুন্ডা মমিন উচ্চবিদ্যালয়	৪৬৩	১০	বংশীকুন্ডা	
৯৯		মহিষখলা উচ্চ বিদ্যালয়	৮০৪	১১	মহিষখলা	
১০০		ভোলাগঞ্জ সার্বজনিন উচ্চ বিদ্যালয়	২৩৫	৫	ভোলাগঞ্জ	
১০১		আব্দুর রশিদ মেমোরিয়াল নিঃমাঃবিঃ	১৮০	৮		
১০২		রাজাপুর নিম্ন মাধ্যমিক বিদ্যালয়	২৩০	১০	রাজাপুর	
১০৩		দি হলি সোল পাবলিক হাইস্কুল	১৭৫	৭		
	<b>মোট</b>	<b>১৯</b>	<b>১১১২৩</b>	<b>১৭৫</b>		<b>১</b>

ক্রঃ নং	বিদ্যালয়/ মাদ্রাসা/ কলেজ	নাম	শিক্ষার্থী	শিক্ষক/ শিক্ষিকা	অবস্থান/ ওয়ার্ড	বন্যা আশ্রয়কেন্দ্র হিসেবে ব্যবহৃত হয় কিনা
১০৪	ছাতক উপজেলা	চন্দ্রনাথ বালিকা উচ্চ বিদ্যালয়	১১৭৩	১৬		হ্যাঁ
১০৫		ছাতক বহুমুখী উচ্চ বিদ্যালয়	৯৯২	১৭		হ্যাঁ
১০৬		ছাতক সিমেন্ট ফ্যাক্টরী উচ্চ বিদ্যালয়	৬৬৮	২৬		হ্যাঁ
১০৭		সিলেট পাল্প এন্ড পেপার মিলস উচ্চ বিদ্যালয়	৬৪৮	১২		হ্যাঁ
১০৮		উত্তর সুরমা আজমত আলী উচ্চ বিদ্যালয় এন্ড কলেজ	৪৮১	৭		
১০৯		হাজী কমর আলী উচ্চ বিদ্যালয়	৮১৫	১১		হ্যাঁ
১১০		হাজী রইছ আলী উচ্চ বিদ্যালয়	২৩৯	৩		
১১১		ইসলামপুর উচ্চ বিদ্যালয়	৪২৭	৮		
১১২		গোবিন্দগঞ্জ উচ্চ বিদ্যালয়	২০৬৪	২০		হ্যাঁ
১১৩		বাংলা বাজার সামাছুনেছা উচ্চ বিদ্যালয়	৫২২	১০		
১১৪		এল,পি উচ্চ বিদ্যালয়	৪৩৯	৪		
১১৫		নতুনবাজার উচ্চ বিদ্যালয়	৬৮৭	১১		
১১৬		মঙ্গনপুর উচ্চ বিদ্যালয়	৬৮৫	৮		হ্যাঁ
১১৭		ঝিগলী উচ্চ বিদ্যালয়	৪৩৯	৮		
১১৮		আনুজানীজন কল্যাণ উচ্চ বিদ্যালয়	৩৩৭	১০		
১১৯		জাহিদপুর উচ্চ বিদ্যালয়	২৩৭	৩		
১২০		বুরাইয়া স্কুল এন্ড কলেজ	২৫৪	১০		
১২১		পালপুর উচ্চ বিদ্যালয়	৪১৩	৮		
১২২		খুরমা উচ্চ বিদ্যালয়	৩২১	৫		
১২৩		শুকুরনুনেছা চৌধুরী স্মৃতি উচ্চ বিদ্যালয়	৪৩৫	৮		
১২৪		এলাঞ্জি মডেল উচ্চ বিদ্যালয়	১৬০	৭		
১২৫		পাইগাঁও উচ্চ বিদ্যালয়	১৩৮৬	১৫		হ্যাঁ
১২৬		সি,বি,পি উচ্চ বিদ্যালয়	৪৬৯	৬		
১২৭		গনিপুর উচ্চ বিদ্যালয়	৩৭৪	৯		
১২৮		জালালবাদ উচ্চ বিদ্যালয়	২৮২	৫		

ক্রঃ নং	বিদ্যালয়/ মাদ্রাসা/ কলেজ	নাম	শিক্ষার্থী	শিক্ষক/ শিক্ষিকা	অবস্থান/ ওয়ার্ড	বন্যা আশ্রয়কেন্দ্র হিসেবে ব্যবহৃত হয় কিনা
১২৯		হাজী আব্দুল খালিক উচ্চ বিদ্যালয়	২৯৯	৬		
১৩০		চরমহল্লা উচ্চ বিদ্যালয়	৪৫৫	৫		
১৩১		মুনিরজ্জাতি উচ্চ বিদ্যালয়	৩৩৯	৮		
১৩২		সমতা মাধ্যমিক বিদ্যালয়	৫৯৩	১১		হ্যাঁ
১৩৩		পঞ্চগ্রাম উচ্চ বিদ্যালয়	৫৫৪	৯		হ্যাঁ
১৩৪		হায়দরপুর উচ্চ বিদ্যালয়	৩০৩	৫		
১৩৫		হাজী জামাল উদ্দিন উচ্চ বিদ্যালয়	২৪০	২		
১৩৬		একতা উচ্চ বিদ্যালয়	৪২২	৬		
১৩৭		জনতা উচ্চ বিদ্যালয়	২১৭	৪		
১৩৮		শাহজালাল নিম্ন মাধ্যমিকউচ্চ বিদ্যালয়	২৫৪	২		
১৩৯		ছাতক ইউনিয়ন এসইএসডিপি মডেল উচ্চ বিদ্যালয়	২২৭	৩		
১৪০		আলহাজ্জ আয়াজুর রহমান উচ্চ বিদ্যালয়	২৮০	৬		
	<b>মোট</b>	<b>৩৭</b>	<b>১৯১৩০</b>	<b>৩১৪</b>		<b>১০</b>
১৪১	জগন্নাথপুর উপজেলা	আব্দুস সোবহান উচ্চ বিদ্যালয়	৩৬৯	৭		হ্যাঁ
১৪১		সৈয়দপুর পাইলট উচ্চ বিদ্যালয়	৩৫৪	৬		হ্যাঁ
১৪২		ইসহাকপুর পাবলিক উচ্চ বিদ্যালয়	৩৩৬	৮		
১৪৩		শ্রীব্রামসী উচ্চ বিদ্যালয়	৩৫১	১০		
১৪৪		এরালিয়া বাজার উচ্চ বিদ্যালয়	৩৮২	৯		
১৪৫		পঞ্চগ্রাম উচ্চ বিদ্যালয়	৪৬৬	৯		হ্যাঁ
১৪৬		পাড়ারগাঁও আইডিয়াল উচ্চ বিদ্যালয়	৩৫৯	৭		
১৪৭		রানীগঞ্জ উচ্চ বিদ্যালয়	৬১২	৭		হ্যাঁ
১৪৮		রসুলগঞ্জ এ,কে,এম,পি, উচ্চ বিদ্যালয়	৪৩১	৯		হ্যাঁ
১৪৯		ষড়পল্লী স্কুল ও কলেজ	৫৮৯	১৪		হ্যাঁ



ক্রঃ নং	বিদ্যালয়/ মাদ্রাসা/ কলেজ	নাম	শিক্ষার্থী	শিক্ষক/ শিক্ষিকা	অবস্থান/ ওয়ার্ড	বন্যা আশ্রয়কেন্দ্র হিসেবে ব্যবহৃত হয় কিনা
১৫০		স্বরউপ চন্দ্র সরকারী উচ্চ বিদ্যালয়	২৮০	৪		
১৫১		পাইলগাঁও বি, এন উচ্চ বিদ্যালয়	৪১৩	৮		হ্যাঁ
১৫২		জগন্নাথপুর সরকারী বালিকাউচ্চ বিদ্যালয়	৩৪৯	৪		হ্যাঁ
১৫৩		শাহাড়াপাড়া শাহা কামাল উচ্চ বিদ্যালয়	৪০১	৯		
১৫৪		আটপাড়া উচ্চ বিদ্যালয়	৪৮২	৯		হ্যাঁ
১৫৫		মীরপুর পাবলিক উচ্চ বিদ্যালয়	৪৫৫	১০		হ্যাঁ
১৫৬		লামাটুকের বাজার উচ্চ বিদ্যালয়	৩৮৫	৫		
১৫৭		নয়াবন্দ স্কুল ও কলেজ উচ্চ বিদ্যালয়	৩৯৯	১৩		
১৫৮		সফাত উল্লাহ উচ্চ বিদ্যালয়	৬১১	৭		হ্যাঁ
১৫৯		বোয়াইল উচ্চ বিদ্যালয়	২২৬	৯		
১৬০		পাটলী ইউনিয়ন উচ্চ বিদ্যালয়	২৩৮	৯		
১৬১		অরুনোদয় বালিকা উচ্চ বিদ্যালয়	২৮৮	৯		
১৬২		চিলাউড়া উচ্চ বিদ্যালয়	২০৯	৯		
১৬৩		কেশবপুর উচ্চ বিদ্যালয়	২৭২	৩		
১৬৪		পল্লবী আদর্শ উচ্চ বিদ্যালয়	৩৩৯	৫		
১৬৫		গুলবাহার বালিকা উচ্চ বিদ্যালয়	২০৯	৪		
১৬৬		আব্দুল বালিকা উচ্চ বিদ্যালয়	৫৫১	২		
১৬৭		সাজেদা খানম বালিকা উচ্চ বিদ্যালয়	২১৪	২		
১৬৮		শাহাজালাল নিম্ন মাধ্যমিক বিদ্যালয়	১৯৬	০৫		
	<b>মোট</b>	<b>২৯</b>	<b>১০৮০৬</b>	<b>২১২</b>		<b>১১</b>
১৬৯	তাহিরপুর উপজেলা	তাহিরপুর সরকারী উচ্চ বিদ্যালয়	৩৮২	৬	তাহিরপুর	হ্যাঁ
১৭০		তাহিরপুর বালিকা উচ্চ বিদ্যালয়	৩১৪	৭	তাহিরপুর	হ্যাঁ

ক্রঃ নং	বিদ্যালয়/ মাদ্রাসা/ কলেজ	নাম	শিক্ষার্থী	শিক্ষক/ শিক্ষিকা	অবস্থান/ ওয়ার্ড	বন্যা আশ্রয়কেন্দ্র হিসেবে ব্যবহৃত হয় কিনা
১৭১		বাদাঘাট পাবলিক উচ্চ বিদ্যালয়	৩২৮	৮	বাদাঘাট	
১৭২		বালিজুরি হাজী এলাহী বক্স উচ্চ বিদ্যালয়	২১৬	৭	বালিজুরি	
১৭৩		টেকরেঘাট চুনাপাথর খনিপ্রকল্প উচ্চ বিদ্যালয়	৩৮২	৭	টেকরেঘাট	
১৭৪		আনোয়ারপুর আদর্শ উচ্চ বিদ্যালয়	৩১৪	৮	আনোয়ারপুর	
১৭৫		আদর্শ উচ্চ বিদ্যালয়	২৮২	৬	বাদাঘাট	
১৭৬		মোয়জ্জেমপুর উচ্চ বিদ্যালয়	২১৮	৮	শ্রীপুর	
১৭৭		জনতা নিম্ন মাধ্যমিক বিদ্যালয়	৩২২	৬	শ্রীপুর উত্তর	
১৭৮		কাউকান্দি নিম্ন মাধ্যমিক বিদ্যালয়	৩৪২	৭	কাউকান্দি	
১৭৯		বড়দল নিম্ন মাধ্যমিক বিদ্যালয়	৩৮২	৬	বড়দল	
১৮০		চানপুর নিম্ন মাধ্যমিক বিদ্যালয়	৪১০	৬	চানপুর	
১৮১		বাগলী নিম্ন মাধ্যমিক বিদ্যালয়	২৮৪	৭	বাগলী	
১৮২		আল-হাজ্ব জয়নাল আবেদীন নিম্ন মাধ্যমিক বিদ্যালয়	৩৮৬	৮	বাদাঘাট	
১৮৩		হাজি এম এ জাহের নিম্ন মাধ্যমিক বিদ্যালয়	৩৮৪	৬	বড়দল	
	<b>মোট</b>	<b>১৫</b>	<b>৪৬৫৬</b>	<b>১০৩</b>		<b>২</b>
১৮৪	সরকারী/বেসরকারি উচ্চ বিদ্যালয় দিরাই	দিরাই উচ্চ বিদ্যালয়	১২৭২	১৮		হ্যাঁ
১৮৫		দিরাই উচ্চ বালিকা বিদ্যালয়	১৪৯০	১৬		হ্যাঁ
১৮৬		রজনীগঞ্জ উচ্চ বিদ্যালয়	৬৫১	১১		হ্যাঁ
১৮৭		ভাটিপাড়া উচ্চ বিদ্যালয়	৩৫৪	১১		
১৮৮		রফিনগর ইউনিয়ন উচ্চ বিদ্যালয়	৬২৬	৬		হ্যাঁ
১৮৯		ফকির মোহাম্মদ আদর্শ উচ্চ বিদ্যালয়	৮১৮	১৩		হ্যাঁ
১৯০		ব্রজেন্দ্রগঞ্জ আর. সি. উচ্চ বিদ্যালয়	৯৯৯	১১		হ্যাঁ

ক্রঃ নং	বিদ্যালয়/ মাদ্রাসা/ কলেজ	নাম	শিক্ষার্থী	শিক্ষক/ শিক্ষিকা	অবস্থান/ ওয়ার্ড	বন্যা আশ্রয়কেন্দ্র হিসেবে ব্যবহৃত হয় কিনা
১৯১		রাজানগর কে.সি. পি. উচ্চ বিদ্যালয়	৬১৫	৭		হ্যাঁ
১৯২		গচিয়া শামসুদ্দিন সিকান্দর উচ্চ বিদ্যালয়	৩৭৪	৬		
১৯৩		হাতিয়া উচ্চ বিদ্যালয়	৩৩৮	৭		
১৯৪		জগদল আল- ফারুক উচ্চ বিদ্যালয়	৫০১	৯		হ্যাঁ
১৯৫		আলহাজ্জ আব্দুল ওহাব উচ্চ বিদ্যালয়	৩৬৩	৭		
১৯৬		ধল পাবলিক উচ্চ বিদ্যালয়	৩৭২	৯		
১৯৭		তাড়ল উচ্চ বিদ্যালয়	১৮১	৬		
১৯৮		আলহাজ্জ আব্দুল্লাহ উচ্চ বিদ্যালয়	২৫৩	৪		
১৯৯		মাতারগাও মোহম্মদিয়া উচ্চ বিদ্যালয়	২৬৭	৫		
২০০		এইচ.এম. পি. উচ্চ বিদ্যালয়	৫৩৫	৬		
২০১		আলহাজ্জ আব্দুল মতলিব উচ্চ বিদ্যালয়	২৮১	৪		
২০২		বাংলাদেশ ফিমেল একাডেমি	৯৪	১১		
২০৩		মকসুদপুর নিম্ন মাধ্যমিক বিদ্যালয়	১৫৫	৪		
২০৪		মাটিয়াপুর এস. ই. এস. ডি. পি. মডেল উচ্চ বিদ্যালয়	৫০	২		
২০৫		চরনারচর এস. ই. এস. ডি. পি. উচ্চ বিদ্যালয়	৩৯	১		
২০৬		কুলঞ্জ মডেল উচ্চ বিদ্যালয়	৯২	৫		
	মোট	২৩	১০৭২০	১৭৯		৮
	সর্বমোট	২০৬	১০৭৯৯৪	১৭৮৭		৫৪

বেসরকারী দাখিল মাদ্রাসাসমূহের তালিকা

ক্রঃ নং	বিদ্যালয়/ মাদ্রাসা/ কলেজ	নাম	শিক্ষার্থী	শিক্ষক/ শিক্ষিকা	অবস্থান/ ওয়ার্ড	বন্যা আশ্রয়কেন্দ্র হিসেবে ব্যবহৃত হয় কিনা
১	সুনামগঞ্জ সদর	দ্বীনি সিনিয়র আলিম মডেল মাদ্রাসা	৬৬৮	১৮		হ্যাঁ
২		আল হেরা জামেয়া ইসলামিয়া আলিম মাদ্রাসা	৮৬২	২০		হ্যাঁ
৩		ইকুবিয়া দাখিল মাদ্রাসা	৮৩৩	১২		হ্যাঁ
৪		দারুল হদা দাখিল মাদ্রাসা	৪৪২	১৩		হ্যাঁ
৫		অষ্টগ্রাম আহমদাবাদ দাখিল মাদ্রাসা	২৮৪	১১		হ্যাঁ
	<b>মোট</b>	<b>৫</b>	<b>৩০৮৯</b>	<b>৭৪</b>		<b>৫</b>
৬	শাল্লা	শাল্লা হাসেমিয়া ইসলামিয়া দাখিল মাদ্রাসা	২৮২	৯	বাহারা ইউনিয়ন	না
৭		দামপুর মাদ্রাসা	৪৮৪	৫	শাল্লা ইউনিয়ন	না
	<b>মোট</b>	<b>২</b>	<b>৭৬৬</b>	<b>১৪</b>		
৮	দিরাই	শ্যামারচর ইসলামিয়া দাখিল মাদ্রাসা	৪৮৫	১১		হ্যাঁ
৯		ধল আশ্রম দাখিল মাদ্রাসা	৪১৫	১২		
১০		রায় বাংগালী শাহজালাল (রঃ) দাখিল মাদ্রাসা	৪৮৭	১০		হ্যাঁ
১১		হায়দরিয়া দাখিল মাদ্রাসা	৩৯৬	১২		
১২		হাজী মাহমদ মিয়া দাখিল মাদ্রাসা	৫৯৮	১৩		
১৩		হাতিয়া পীর আকিল নেছারিয়া শাহ দাখিল মাদ্রাসা	৬০৬	৯		
	<b>মোট</b>	<b>৬</b>	<b>২৯৮৭</b>	<b>৬৭</b>		<b>২</b>
১৪	জামালগঞ্জ	নওয়াগাঁও ও অষ্টগ্রাম ইসলামিয়া আলিম মাদ্রাসা	৪৫২	৫৫	ভীমখালী	-
১৫		লক্ষীপুর তাওয়াকোলিয়া দাখিল মাদ্রাসা	১৮৬	১২	ফেনারবাক	-
১৬		লক্ষীপুর তায়েদুল ইসলামিয়া দাখিল মাদ্রাসা	১৭৯	১৩	জামালগঞ্জ	-
১৭		কালীপুর নেছারিয়া দাখিল মাদ্রাসা	৬৫৩	১৬	জামালগঞ্জ	-
১৮		শুকদেবপুর দাখিল মাদ্রাসা	২৯৮	১৩	সাচনা বাজার	-
১৯		হাজী জুলেখা তায়েব ইসলামি দাখিল মাদ্রাসা	১৫১	১০	ফেনার বাক	-

ক্রঃ নং	বিদ্যালয়/ মাদ্রাসা/ কলেজ	নাম	শিক্ষার্থী	শিক্ষক/ শিক্ষিকা	অবস্থান/ ওয়ার্ড	বন্যা আশ্রয়কেন্দ্র হিসেবে ব্যবহৃত হয় কিনা
২০		কামলাবাজ এবতেদাই মাদ্রাসা	২৩৮	৩৪	ভীমখালী	-
	মোট	৭	২১৫৭	৯৮		-
২১	দঃ সুনামগঞ্জ	আক্তাপাড়া ইসলামিয়া আলিম মাদ্রাসা	৭২৫	১৮		হ্যাঁ
২২		আমড়িয়া ইসলামিয়া দাখিল মাদ্রাসা	৪৮০	১১		হ্যাঁ
২৩		দামোখরতপী মাহমুদপুর দাখিল মাদ্রাসা	৩০১	৮		
২৪		জামেয়া ইস হাজী আকরম আলী দাখিল মাদ্রাসা	৩৬৮	৯		
২৫		জাহালাল লফিয়া সুনীয়া দাখিল মাদ্রাসা	৪৫২	১৩		
২৬		ইসলামিয়া দাখিল মাদ্রাসা	৩১৪	১৪		
	মোট	৬	২৬৪০	৭৩		২
২৭	বিশ্বম্ভরপুর	মেরুয়াখলা ফাজিল মাদ্রাসা	৭৪৫	১৭	মেরুয়াখলা, ধনপুর ইউনিয়ন	
২৮		কাপনা জালালিয়া দাখিল মাদ্রাসা	৩৮৭	১১	কাপনা, সলুকাবাদ ইউনিয়ন	
২৯		দিঘিরপাড় দাখিল মাদ্রাসা	৬৬৪	১৩	দিঘিরপাড়, পলাশ ইউনিয়ন	
৩০		মাছিমপুর দাখিল মাদ্রাসা	৩১৫	১৩	মাছিমপুর, ধনপুর ইউনিয়ন	
৩১		গাজীরগাঁও দাখিল মাদ্রাসা	৩৭৯	১৩	গাজীরগাঁও, পলাশ ইউনিয়ন	
৩২		ভাদেরটেক দাখিল মাদ্রাসা	৪৩৯	১৫	ভাদেরটেক, সলুকাবাদ ইউনিয়ন	
	মোট	৬	২৯২৯	৮২		-
৩৩	দোয়ারা বাজার	বড়ইউরি দাখিল মাদ্রাসা	৪৮৭	১৮		
৩৪		কলাউড়া দারুসুন্নাহ কাছিমিয়া ফাজিল মাদ্রাসা	৮৭০	১৯		
৩৫		চামতলা ইসলামিয়া দাখিল মাদ্রাসা	৫২৮	১২		
৩৬		হাজী মিয়াধন আলী দাখিল মাদ্রাসা	২৬৩	১৪		

ক্রঃ নং	বিদ্যালয়/ মাদ্রাসা/ কলেজ	নাম	শিক্ষার্থী	শিক্ষক/ শিক্ষিকা	অবস্থান/ ওয়ার্ড	বন্যা আশ্রয়কেন্দ্র হিসেবে ব্যবহৃত হয় কিনা
৩৭		কাজী কদমদর সিদ্দিকীয়া দাখিল মাদ্রাসা	১৭১	৯		
৩৮		দারুলহেরা ইসলামিয়া দাখিল মাদ্রাসা	৫৫০	১১		হ্যাঁ
৩৯		ইসলামপুর সিদ্দিকীয়া দাখিল মাদ্রাসা	৪৫৭	১৩		হ্যাঁ
৪০		সিদ্দিককে আকবর (রাঃ) লতিফিয়া দাখিল মাদ্রাসা	৩৮০	১১		
৪১		পেশগারগাঁও ইসলামিয়া দাখিল মাদ্রাসা	৪২৭	১২		
৪২		লামাসানিয়া জামেয়া ইসলামিয়া দাখিল মাদ্রাসা	৪৮৬	১৩		
৪৩		দ্বীনেরটুক দারুল কোরআন আলিম মাদ্রাসা	৩২০	১৮		
৪৪		নরসিংপুর আদর্শ দাখিল মাদ্রাসা	৫৪৬	৬		
	<b>মোট</b>	<b>১২</b>	<b>৫৪৮৫</b>	<b>১৫৬</b>		<b>২</b>
৪৫	ধর্মপাশা	খয়েরদিরচর দাখিল মাদ্রাসা	৪১৯	১৩		হ্যাঁ
৪৬		জামিয়া হাতেমিয়া দাখিল মাদ্রাসা	৩০৪	১২		
৪৭		নোয়াগাঁও দাখিল মাদ্রাসা	২৪৭	১০		
৪৮		মহিষখোলা দাখিল মাদ্রাসা	১২৮	১২		
	<b>মোট</b>	<b>৪</b>	<b>১৩৭৮</b>	<b>৪৬</b>		<b>১</b>
৪৯	ছাতক	বুরাইয়া কামিল মাদ্রাসা	১১৪৯	১৯		হ্যাঁ
৫০		গোবিন্দনগর ফজলিয়া সিনিয়র মাদ্রাসা	৩৫৯	১৮		
৫১		ছাতক জালালিয়া আলিম মাদ্রাসা	৮১৫	১৪		হ্যাঁ
৫২		সিংচাপড়িই সিনিয়র আলিম মাদ্রাসা	৩৮৮	১৭		
৫৩		খরিদীরচর আলিম মাদ্রাসা	৪৪৫	১৭		
৫৪		সিলেট পাল্ল এন্ড পেপার দাখিল মাদ্রাসা	৩৩৩	১১		
৫৫		পালপুর জালালিয়া আলিম মাদ্রাসা	৫৮৬	১৮		হ্যাঁ
৫৬		লাকেশ্বর দাখিল মাদ্রাসা	৩২২	১৪		
৫৭		নতুনবাজার দাখিল মাদ্রাসা	৫০৯	১২		হ্যাঁ
৫৮		রাজ্জাকিয়া ইসলামিয়া দাখিল মাদ্রাসা	২৯৬	৯		
৫৯		দোলারবাজার ইসলামিয়া দাখিল মাদ্রাসা	৩৪১	১১		

ক্রঃ নং	বিদ্যালয়/ মাদ্রাসা/ কলেজ	নাম	শিক্ষার্থী	শিক্ষক/ শিক্ষিকা	অবস্থান/ ওয়ার্ড	বন্যা আশ্রয়কেন্দ্র হিসেবে ব্যবহৃত হয় কিনা
৬০		জাহিদপুর ইসলামিয়া দাখিল মাদ্রাসা	৩৪৯	১৩		
৬১		নুরুল্লাহ ইসলামিয়া দাখিল মাদ্রাসা	৩৯০	১২		
৬২		জামেয়া ইসলামিয়া বনগাঁও দাখিল মাদ্রাসা	৩৮৬	১৩		
৬৩		শাহসুফি মোজাম্মিল আলী দাখিল মাদ্রাসা	৫৫৯	১৪		হ্যাঁ
৬৪		গাবুরগাঁও দারুল কোরআন দাখিল মাদ্রাসা	৫৪৬	১১		হ্যাঁ
৬৫		কুমারকান্দি ইসলামিয়া দাখিল মাদ্রাসা	৪১১	১০		
৬৬		দিঘলী রাহমানিয়া মহিলা মাদ্রাসা	৫৫৭	১২		হ্যাঁ
৬৭		কালারুখা লতিফিয়া দাখিল মাদ্রাসা	৫১০	৯		
৬৮		আল- ইখওয়ান বালিকা দাখিল মাদ্রাসা	২৭৬	১৩		
৬৯		রাধানগর দাখিল মাদ্রাসা	৫৫৫	১৩		হ্যাঁ
৭০		বন্দরগাঁও ইসলামিয়া দাখিল মাদ্রাসা	৬১৩	১৪		হ্যাঁ
৭১		জামেয়া মুঃ মুক্তিরগাঁও দাখিল মাদ্রাসা	৩০৭	১৪		
	<b>মোট</b>	<b>২৩</b>	<b>১১০০২</b>	<b>৩০৮</b>		<b>৯</b>
৭২	জগন্নাথপুর	হবিবপুর কেশবপুর ফাজিল মাদ্রাসা	৮৫৭	১৭		হ্যাঁ
৭৩		ইকবড়ছই সিনিয়র মাদ্রাসা	৭৪৮	১৯		হ্যাঁ
৭৪		সৈয়দপুর এস.এস.সিনিয়র মাদ্রাসা	৭৭১	১৭		হ্যাঁ
৭৫		হলিয়ারপাড়া সিনিয়র মাদ্রাসা	৫০৬	১৫		
৭৬		রসুলপুর জামেয়া কোঃ সিনিয়র মাদ্রাসা	৪২০	১৪		
৭৭		রানীগঞ্জ বাজার সিনিয়র মাদ্রাসা	৬৪৮	১৪		হ্যাঁ
৭৮		কামড়াখাই জয়নগর দাখিল মাদ্রাসা	৩৬৩	১০		
৭৯		চরা জামেয়া দাখিল মাদ্রাসা	২১৩	১১		
৮০		রসুলপুর বনগাঁও দাখিল মাদ্রাসা	৩৪২	১২		
৮১		জয়দা আরাবিয়া দাখিল মাদ্রাসা	২৭৬	১১		
৮২		চিলাউড়া দারুসুন্নাত দাখিল মাদ্রাসা	৮০৭	১২		হ্যাঁ
৮৩		শাহজালাল দ্বীনিয়া দাখিল মাদ্রাসা	২৭৫	৪		

ক্রঃ নং	বিদ্যালয়/ মাদ্রাসা/ কলেজ	নাম	শিক্ষার্থী	শিক্ষক/ শিক্ষিকা	অবস্থান/ ওয়ার্ড	বন্যা আশ্রয়কেন্দ্র হিসেবে ব্যবহৃত হয় কিনা
৮৪		বালিকান্দি আটপাড়া দাখিল মাদ্রাসা	৫০৫	৮		
৮৫		রসুলপুর জামেয়া দাখিল মাদ্রাসা	৪৪৯	৮		
৮৬		পূর্ব বুধরাইল দাখিল মাদ্রাসা	৩২৭	১২		
৮৭		পীরেরগাঁও সুনামহাঃ দাখিল মাদ্রাসা	৪৬৪	১০		
৮৮		কুবাজপুর শাহজালাল সুনীয়া দাখিল মাদ্রাসা	৪৩৪	১০		
৮৯		জগদিশপুর হাফিজিয়া ইসলামিয়া দাখিল মাদ্রাসা	৪৬০	১০		
৯০		আল- জান্নাত ইসলামিয়া এডুঃ ইনষ্টিটিউট	২৮৬	১০		
৯১		আবু বক্কর সিদ্দিক (রাঃ) দাখিল মাদ্রাসা	৪০৫	১৩		
৯২		বাউধরা দাখিল মাদ্রাসা	১৩৬	১০		
৯৩		আকিলপুর দাখিল মাদ্রাসা	১৮৪	৯		
	<b>মোট</b>	<b>২২</b>	<b>৯৮৭৬</b>	<b>২৬৩</b>		<b>৫</b>
৯৪	তাহিরপুর	তাহিরপুর হিফজুল উলুম মাদ্রাসা	২১০	৭	তাহিরপুর	
৯৫		বালিজুরি এইচ এ উলুম মাদ্রাসা	২২৫	৬	বালিজুরি	
৯৬		বাদাঘাট রহমানিয়া আওয়ামী দাখিল মাদ্রাসা	২৬৪	৭	বাদাঘাট	
৯৭		খলাগাঁও জামেয়া ইসলামিয়া মাদ্রাসা	৩১০	৬	খলাগাঁও	
৯৮		শাহজালাল (রঃ) আরবিয়া দাখিল মাদ্রাসা	২২৮	৬	সোলেমানপুর	হ্যাঁ
	<b>মোট</b>	<b>৫</b>	<b>১২৩৭</b>	<b>৩২</b>		<b>১</b>
	<b>সর্বমোট</b>	<b>৯৮</b>	<b>৪৫৪০৪</b>	<b>১২১৫</b>		<b>২৭</b>



সরকারী/বেসরকারী কলেজসমূহের তালিকা, সুনামগঞ্জ

ক্রঃ নং	বিদ্যালয়/ মাদ্রাসা/ কলেজ	নাম	শিক্ষার্থী	শিক্ষক/ শিক্ষিকা	অবস্থান/ ওয়ার্ড	বন্যা আশ্রয়কেন্দ্র হিসেবে ব্যবহৃত হয় কিনা
১	সুনামগঞ্জ সদর	সুনামগঞ্জ সরকারি কলেজ	৩৮১৫	৩২		হ্যাঁ
২		সুনামগঞ্জ সরকারি কলেজ	১৩৩৫	১২		হ্যাঁ
৩		সুনামগঞ্জ পৌর কলেজ	৩৬৮	৯		
৪		ইসলামগঞ্জ কলেজ	৯৭	১১		
৫		মঈনুল হক কলেজ	২৩৮	৬		
৬		আলহাজ্ব মতিউর রহমান কলেজ	১৩৯	৮		
৭	শাল্লা	শাল্লা কলেজ	৪০২	১৩	বাহারা ইউনিয়ন	হ্যাঁ
৮		সাঁউদেরশ্রী স্কুল এ্যান্ড কলেজ	৬৩	৩	হবিবপুর ইউনিয়ন	হ্যাঁ
৯	দিরাই	দিরাই ডিগ্রি কলেজ	১৫৫২	২০		হ্যাঁ
১০		জগদল মহাবিদ্যালয়	১৪৪	৬		
১১		বিবিয়ানা মডেল কলেজ	৫৩২	১৪		হ্যাঁ
১২	জামালগঞ্জ	জামালগঞ্জ ডিগ্রী কলেজ	৮৫০	২২	জামালগঞ্জ	-
১৩	দঃ সুনামগঞ্জ	আব্দুল মজিদ কলেজ	২৭৬	৯		
১৪	বিশ্বম্ভরপুর	দিগেন্দ্র বর্মন ডিগ্রী কলেজ	১০৪০	২১	পুরান মুক্তিরখলা, পলাশ ইউনিয়ন	হ্যাঁ
১৫		হাজেরা মুসলিম টেকনিক্যাল স্কুল এ্যান্ড কলেজ	১১৫	৫	পলাশ বাজার, পলাশ ইউনিয়ন	
১৬	দোয়ারা বাজার	দোয়ারাবাজার মহাবিদ্যালয়	৩১৮	১১		
১৭	ধর্মপাশা	ধর্মপাশা ডিগ্রী কলেজ	৭৪১	২৩		হ্যাঁ
১৮		বাদশাগঞ্জ ডিগ্রী কলেজ	৬২৩	২৬		
১৯	ছাতক	ছাতক ডিগ্রি কলেজ	১৬০৬	২৫		হ্যাঁ
২০		গোবিন্দগঞ্জ আব্দুল হক স্মৃতি কলেজ	১৩৯১	২১		হ্যাঁ
২১		জনতা মহাবিদ্যালয়	৪৫১	২৫		
২২		জাউয়া বাজার ডিগ্রি কলেজ	১০৭২	২২		হ্যাঁ

ক্রঃ নং	বিদ্যালয়/ মাদ্রাসা/ কলেজ	নাম	শিক্ষার্থী	শিক্ষক/ শিক্ষিকা	অবস্থান/ ওয়ার্ড	বন্যা আশ্রয়কেন্দ্র হিসেবে ব্যবহৃত হয় কিনা
২৩	জগন্নাথপুর	জগন্নাথপুর ডিগ্রী কলেজ	৯৫১	১৫		হ্যাঁ
২৪		মাহজালাল মহাবিদ্যালয়	৩৩৭	৮		
২৫		সৈয়দপুর আদর্শ কলেজ	৮৮	৩		
২৬		রানীগঞ্জ কলেজ	২০২	১৪		
২৭	তাহিরপুর	জয়নাল আবেদীন ডিগ্রী কলেজ	৪৭৭	১৩	টেকাটুকিয়া	
২৮		বাদাঘাট ডিগ্রী কলেজ	৫৮০	১৪	বাদাঘাট	হ্যাঁ
	মোট	২৮	১৯৫২৩	৪১৬		১৩

## স্বাস্থ্য সেবাকেন্দ্রের তালিকা, সুনামগঞ্জ জেলা

স্বাস্থ্য সেবাকেন্দ্রের তালিকা, বিশ্বম্ভরপুর

ক্রমিক নং	স্বাস্থ্যকেন্দ্রের নাম	অবস্থান	সংখ্যা	কর্মকর্তা কর্মচারীর সংখ্যা		
				চিকিৎসক	নার্স	সার্ভিস স্টাফ
১	উপজেলা স্বাস্থ্য কমপ্লেক্স	মুক্তিরখলা, পলাশ ইউনিয়ন	১ টি	২ জন	৮ জন	৫ জন
২	স্বাস্থ্য ও পরিবার কল্যাণকেন্দ্র	পলাশ বাজার, পলাশ ইউনিয়ন	১ টি	৩ জন	-	২ জন
৩	স্বাস্থ্য ও পরিবার কল্যাণকেন্দ্র	শক্তিরখলা, বাদাঘাট দক্ষিণ ইউনিয়ন	১ টি	৩ জন	-	২ জন
৪	স্বাস্থ্য ও পরিবার কল্যাণকেন্দ্র	ফতেপুর বাজার, ফতেপুর ইউনিয়ন	১ টি	৩ জন	-	২ জন
৫	কমিউনিটি ক্লিনিক	কাচিরগাতি, পলাশ ইউনিয়ন	১ টি	১ জন	-	-
৬	কমিউনিটি ক্লিনিক	জনতা বাজার, পলাশ ইউনিয়ন	১ টি	১ জন	-	-
৭	কমিউনিটি ক্লিনিক	তালেরতল, পলাশ ইউনিয়ন	১ টি	১ জন	-	-
৮	কমিউনিটি ক্লিনিক	মুজিব বাজার, ধনপুর ইউনিয়ন	১ টি	১ জন	-	-
৯	কমিউনিটি ক্লিনিক	কাটাখালী, ধনপুর ইউনিয়ন	১ টি	১ জন	-	-
১০	কমিউনিটি ক্লিনিক	হালাবাদী, ধনপুর ইউনিয়ন	১ টি	১ জন	-	-
১১	কমিউনিটি ক্লিনিক	চিনাকান্দি, ধনপুর ইউনিয়ন	১ টি	১ জন	-	-
১২	কমিউনিটি ক্লিনিক	মাছিমপুর, ধনপুর ইউনিয়ন	১ টি	১ জন	-	-
১৩	কমিউনিটি ক্লিনিক	ভাদেরটেক, সলুকাবাদ ইউনিয়ন	১ টি	১ জন	-	-
১৪	কমিউনিটি ক্লিনিক	মাঝেরটেক, সলুকাবাদ ইউনিয়ন	১ টি	১ জন	-	-
১৫	কমিউনিটি ক্লিনিক	মথুরকান্দি, সলুকাবাদ ইউনিয়ন	১ টি	১ জন	-	-
১৬	কমিউনিটি ক্লিনিক	মৌয়াকুড়া, সলুকাবাদ ইউনিয়ন	১ টি	১ জন	-	-
১৭	কমিউনিটি ক্লিনিক	বসন্তপুর, বাদাঘাট দক্ষিণ ইউনিয়ন	১ টি	১ জন	-	-
১৮	কমিউনিটি ক্লিনিক	মিয়ারচর, বাদাঘাট দক্ষিণ ইউনিয়ন	১ টি	১ জন	-	-
১৯	কমিউনিটি ক্লিনিক	গোপালপুর, ফতেপুর ইউনিয়ন	১ টি	১ জন	-	-
২০	কমিউনিটি ক্লিনিক	কলাইয়া, ফতেপুর ইউনিয়ন	১ টি	১ জন	-	-
২১	কমিউনিটি ক্লিনিক	বসন্তপুর, ফতেপুর ইউনিয়ন	১ টি	১ জন	-	-

	মোট	২১ টি	২১ টি	২৮ জন	৮ জন	১১ জন
--	-----	-------	-------	-------	------	-------

স্বাস্থ্য সেবাকেন্দ্রের তালিকা, ধর্মপাশা

ক্রমিক নং	স্বাস্থ্যকেন্দ্রের নাম	অবস্থান	সংখ্যা	কর্মকর্তা কর্মচারীর সংখ্যা		
				চিকিৎসক	নার্স	সার্ভিস স্টাফ
১	উপজেলা স্বাস্থ্য কমপ্লেক্স	ধর্মপাশা সদর	১ টি	০৩ জন	৮ জন	৩ জন
২	স্বাস্থ্য ও পরিবার কল্যাণকেন্দ্র	ধর্মপাশা , ধর্মপাশা সদর ইউনিয়ন	১ টি	-	-	১ জন
৩	স্বাস্থ্য ও পরিবার কল্যাণকেন্দ্র	সেলবরষ , সেলবরষ ইউনিয়ন	১ টি	-	-	১ জন
৪	স্বাস্থ্য ও পরিবার কল্যাণকেন্দ্র	পাইকরহাটি,পাইকরহাটি ইউনিয়ন	১ টি	-	-	১ জন
৫	স্বাস্থ্য ও পরিবার কল্যাণকেন্দ্র	চামাদদানী, চামাদদানী ইউনিয়ন	১ টি	-	-	১ জন
৬	স্বাস্থ্য ও পরিবার কল্যাণকেন্দ্র	বংশীকুন্ডা , বংশীকুন্ডা দঃ ইউনিয়ন	১ টি	-	-	১ জন
৭	স্বাস্থ্য ও পরিবার কল্যাণকেন্দ্র	বংশীকুন্ডা , বংশীকুন্ডা উত্তর ইউনিয়ন	১ টি	-	-	১ জন
৮	স্বাস্থ্য ও পরিবার কল্যাণকেন্দ্র	সুখাইর রাজাপুর, সুখাইর রাজাপুর উত্তর ইউনিয়ন	১ টি	-	-	১ জন
৯	স্বাস্থ্য ও পরিবার কল্যাণকেন্দ্র	সুখাইর রাজাপুর, সুখাইর রাজাপুর দক্ষিণ ইউনিয়ন	১ টি	-	-	১ জন
১০	স্বাস্থ্য ও পরিবার কল্যাণকেন্দ্র	জয়শ্রী, জয়শ্রী, ইউনিয়ন	১ টি	-	-	১ জন
১১	কমিউনিটি ক্লিনিক	হলিদা কান্দা, ধর্মপাশা সদর ইউনিয়ন	১ টি	-	-	-
১২	কমিউনিটি ক্লিনিক	লংকা পাথারিয়া, ধর্মপাশা সদর ইউনিয়ন	১ টি	-	-	-
১৩	কমিউনিটি ক্লিনিক	কান্দাপাড়া, ধর্মপাশা সদর ইউনিয়ন	১ টি	-	-	-
১৪	কমিউনিটি ক্লিনিক	গাভী, সেলবরষ ইউনিয়ন	১ টি	-	-	-
১৫	কমিউনিটি ক্লিনিক	মুদাহরপুর, সেলবরষ ইউনিয়ন	১ টি	-	-	-
১৬	কমিউনিটি ক্লিনিক	রংপুর, সেলবরষ ইউনিয়ন	১ টি	-	-	-
১৭	কমিউনিটি ক্লিনিক	বাখরপুর, জয়শ্রী ইউনিয়ন	১ টি	-	-	-
১৮	কমিউনিটি ক্লিনিক	গিরই, জয়শ্রী ইউনিয়ন	১ টি	-	-	-
১৯	কমিউনিটি ক্লিনিক	গোলকপুর, সুখাই রাজাপুর উঃ ইউনিয়ন	১ টি	-	-	-
২০	কমিউনিটি ক্লিনিক	বালিজুরি, পাইকরহাটি ইউনিয়ন	১ টি	-	-	-

২১	কমিউনিটি ক্লিনিক	সুনই, পাইকরহাটি ইউনিয়ন	১ টি	-	-	-
২২	কমিউনিটি ক্লিনিক	জামালপুর, পাইকরহাটি ইউনিয়ন	১ টি	-	-	-
২৩	কমিউনিটি ক্লিনিক	করুয়াজান, মধ্যনগর ইউনিয়ন	১ টি	-	-	-
২৪	কমিউনিটি ক্লিনিক	গলহা, মধ্যনগর ইউনিয়ন	১ টি	-	-	-
২৫	কমিউনিটি ক্লিনিক	আবিদনগর, চামাদানী ইউনিয়ন	১ টি	-	-	-
২৬	কমিউনিটি ক্লিনিক	গন্ধিরগাঁও, বংশকুন্ডা দঃ ইউনিয়ন	১ টি	-	-	-
২৭	কমিউনিটি ক্লিনিক	আটাশিয়া মাছিমপুর, বংশীকুন্ডা দঃ ইউনিয়ন	১ টি	-	-	-
২৮	কমিউনিটি ক্লিনিক	সাতুর, বংশীকুন্ডা দঃ ইউনিয়ন	১ টি	-	-	-
২৯	কমিউনিটি ক্লিনিক	ভোলাগঞ্জ, বংশীকুন্ডা উঃ ইউনিয়ন	১ টি	-	-	-
৩০	কমিউনিটি ক্লিনিক	বাকাতলা, বংশীকুন্ডা উঃ ইউনিয়ন	১ টি	-	-	-
	<b>মোট</b>	<b>৩০ টি</b>	<b>৩০ টি</b>	<b>০৩ জন</b>	<b>৮ জন</b>	<b>১২ জন</b>

**স্বাস্থ্য সেবাকেন্দ্রের তালিকা, জামালগঞ্জ**

ক্রমিক নং	স্বাস্থ্যকেন্দ্রের নাম	অবস্থান	সংখ্যা	কর্মকর্তা কর্মচারীর সংখ্যা		
				চিকিৎসক	নার্স	সার্ভিস স্টাফ
১	উপজেলা স্বাস্থ্য কমপ্লেক্স	জামালগঞ্জ সদর	১ টি	০৫ জন	৫ জন	৪ জন
২	স্বাস্থ্য ও পরিবার কল্যাণকেন্দ্র	লক্ষীপুর, ফেনারবাক ইউনিয়ন	১ টি	১ জন	-	১ জন
৩	স্বাস্থ্য ও পরিবার কল্যাণকেন্দ্র	ভীমখালী, ভীমখালী ইউনিয়ন	১ টি	১ জন	-	১ জন
৪	স্বাস্থ্য ও পরিবার কল্যাণকেন্দ্র	দূর্লভপুর, সাচনা বাজার ইউনিয়ন	১ টি	১ জন	-	১ জন
৫	কমিউনিটি ক্লিনিক	লম্বাবাক, জামালগঞ্জ সদর ইউনিয়ন	১ টি	১ জন	-	-
৬	কমিউনিটি ক্লিনিক	কামিনীপুর, জামালগঞ্জ সদর ইউনিয়ন	১ টি	১ জন	-	-
৭	কমিউনিটি ক্লিনিক	চানপুর, জামালগঞ্জ সদর ইউনিয়ন	১ টি	১ জন	-	-
৮	কমিউনিটি ক্লিনিক	লক্ষীপুর, জামালগঞ্জ সদর ইউনিয়ন	১ টি	১ জন	-	-
৯	কমিউনিটি ক্লিনিক	রামপুর, জামালগঞ্জ সদর ইউনিয়ন	১ টি	১ জন	-	-
১০	কমিউনিটি ক্লিনিক	আহসানপুর, বেহলী ইউনিয়ন	১ টি	১ জন	-	-
১১	কমিউনিটি ক্লিনিক	হরিনগর, বেহলী ইউনিয়ন	১ টি	১ জন	-	-

১২	কমিউনিটি ক্লিনিক	রামনগর, সাচনা বাজার ইউনিয়ন	১ টি	১ জন	-	-
১৩	কমিউনিটি ক্লিনিক	কুকড়ী পড়শী, সাচনা বাজার ইউনিয়ন	১ টি	১ জন	-	-
১৪	কমিউনিটি ক্লিনিক	খুজারগাঁও, ফেনারবাক ইউনিয়ন	১ টি	১ জন	-	-
১৫	কমিউনিটি ক্লিনিক	সুজাতপুর, ফেনারবাক ইউনিয়ন	১ টি	১ জন	-	-
১৬	কমিউনিটি ক্লিনিক	আমানিপুর, ফেনারবাক ইউনিয়ন	১ টি	১ জন	-	-
১৭	কমিউনিটি ক্লিনিক	গজারিয়া, ফেনারবাক ইউনিয়ন	১ টি	১ জন	-	-
১৮	কমিউনিটি ক্লিনিক	মল্লিকপুর, ভীমখালী ইউনিয়ন	১ টি	১ জন	-	-
১৯	কমিউনিটি ক্লিনিক	চান্দবাড়ি, ভীমখালী ইউনিয়ন	১ টি	১ জন	-	-
২০	কমিউনিটি ক্লিনিক	ফেকুল মাহমুদপুর, ভীমখালী ইউনিয়ন	১ টি	১ জন	-	-
২১	ইউনিয়ন সাব সেন্টার	সেলিমগঞ্জ, জামালগঞ্জ সদর ইউনিয়ন	১ টি	১ জন	-	-
	<b>মোট</b>	<b>২১ টি</b>	<b>২১ টি</b>	<b>২৫ জন</b>	<b>৫ জন</b>	<b>৭ জন</b>

#### স্বাস্থ্য সেবাকেন্দ্রের তালিকা, শাল্লা

ক্রমিক নং	স্বাস্থ্যকেন্দ্রের নাম	অবস্থান	সংখ্যা	কর্মকর্তা কর্মচারীর সংখ্যা		
				চিকিৎসক	নার্স	সার্ভিস স্টাফ
১	উপজেলা স্বাস্থ্য কমপ্লেক্স	ঘুজিয়ারগাঁও, বাহাড়া ইউনিয়ন	১ টি	৩ জন	৫ জন	৫ জন
২	স্বাস্থ্য ও পরিবার কল্যাণকেন্দ্র	ঘুজিয়ারগাঁও, বাহাড়া ইউনিয়ন	১ টি	৩ জন	-	২ জন
৩	স্বাস্থ্য ও পরিবার কল্যাণকেন্দ্র	আটগাঁও, আটগাঁও ইউনিয়ন	১ টি	৩ জন	-	২ জন
৪	কমিউনিটি ক্লিনিক	হবিবপুর, হবিবপুর ইউনিয়ন	১ টি	১ জন	-	-
৫	কমিউনিটি ক্লিনিক	বিষ্ণুপুর, হবিবপুর ইউনিয়ন	১ টি	১ জন	-	-
৬	কমিউনিটি ক্লিনিক	আহছানপুর, হবিবপুর ইউনিয়ন	১ টি	১ জন	-	-
৭	কমিউনিটি ক্লিনিক	মনুয়া, শাল্লা ইউনিয়ন	১ টি	১ জন	-	-
৮	কমিউনিটি ক্লিনিক	আদিতপুর, শাল্লা ইউনিয়ন	১ টি	১ জন	-	-
৯	কমিউনিটি ক্লিনিক	শ্রীহাইল, শাল্লা ইউনিয়ন	১ টি	১ জন	-	-
১০	কমিউনিটি ক্লিনিক	ইয়ারাবাদ, আটগাঁও ইউনিয়ন	১ টি	১ জন	-	-
১১	কমিউনিটি ক্লিনিক	শুকলাইন, বাহাড়া ইউনিয়ন	১ টি	১ জন	-	-

১২	কমিউনিটি ক্লিনিক	হরিপুর, বাহাড়া ইউনিয়ন	অচল	-	-	-
১৩	কমিউনিটি ক্লিনিক	বেড়াডর, বাহাড়া ইউনিয়ন	অচল	-	-	-
১৪	কমিউনিটি ক্লিনিক	কাশিপুর, আটগাঁও ইউনিয়ন	অচল	-	-	-
১৫	কমিউনিটি ক্লিনিক	উজানগাঁও, আটগাঁও ইউনিয়ন	অচল	-	-	-
১৬	কমিউনিটি ক্লিনিক	মাহমুদনগর, আটগাঁও ইউনিয়ন	অচল	-	-	-
	<b>মোট</b>	<b>১৬ টি</b>	<b>১৬ টি</b>	<b>১৭ জন</b>	<b>৫ জন</b>	<b>৯ জন</b>

স্বাস্থ্য সেবাকেন্দ্রের তালিকা, তাহিরপুর

ক্রমিক নং	স্বাস্থ্যকেন্দ্রের নাম	অবস্থান	সংখ্যা	কর্মকর্তা কর্মচারীর সংখ্যা		
				চিকিৎসক	নার্স	সার্ভিস স্টাফ
১	উপজেলা স্বাস্থ্য কমপ্লেক্স	তাহিরপুর সদর	১ টি	০৩ জন	৫ জন	৭ জন
২	স্বাস্থ্য ও পরিবার কল্যাণকেন্দ্র	বালিজুরি ইউনিয়ন	১ টি	১ জন	-	১ জন
৩	স্বাস্থ্য ও পরিবার কল্যাণকেন্দ্র	বাদাঘাট ইউনিয়ন	১ টি	১ জন	-	১ জন
৪	স্বাস্থ্য ও পরিবার কল্যাণকেন্দ্র	কাউকান্দি, বড়দল দক্ষিণ ইউনিয়ন	১ টি	১ জন	-	১ জন
৫	কমিউনিটি ক্লিনিক	বিনাকুলি বাজার, বাদাঘাট ইউনিয়ন	১ টি	১ জন	-	-
৬	কমিউনিটি ক্লিনিক	জহিতাপুর, বাদাঘাট ইউনিয়ন	১ টি	১ জন	-	-
৭	কমিউনিটি ক্লিনিক	লাউড়েরগড়, বাদাঘাট ইউনিয়ন	১ টি	১ জন	-	-
৮	কমিউনিটি ক্লিনিক	সোহালা, বাদাঘাট ইউনিয়ন	১ টি	১ জন	-	-
৯	কমিউনিটি ক্লিনিক	দক্ষিণকুল, বালিজুরি ইউনিয়ন	১ টি	১ জন	-	-
১০	কমিউনিটি ক্লিনিক	পুরানবাড়ংকা, বালিজুরি ইউনিয়ন	১ টি	১ জন	-	-
১১	কমিউনিটি ক্লিনিক	মোয়াজ্জেমপুর, শ্রীপুর দক্ষিণ ইউনিয়ন	১ টি	১ জন	-	-
১২	কমিউনিটি ক্লিনিক	পদ্মুব, শ্রীপুর দক্ষিণ ইউনিয়ন	১ টি	১ জন	-	-
১৩	কমিউনিটি ক্লিনিক	ব্রাহ্মণগাঁও, বড়দল উত্তর ইউনিয়ন	১ টি	১ জন	-	-
১৪	কমিউনিটি ক্লিনিক	কড়ইগড়া, বড়দল উত্তর ইউনিয়ন	১ টি	১ জন	-	-
১৫	কমিউনিটি ক্লিনিক	কাশতাল চরগাঁও, বড়দল উত্তর ইউনিয়ন	১ টি	১ জন	-	-
১৬	কমিউনিটি ক্লিনিক	বালিয়াঘাটা, বড়দল উত্তর ইউনিয়ন	১ টি	১ জন	-	-

১৭	কমিউনিটি ক্লিনিক	বীরেন্দ্রনগর, শ্রীপুর উত্তর ইউনিয়ন	১ টি	১ জন	-	-
১৮	কমিউনিটি ক্লিনিক	খলাগাঁও, শ্রীপুর উত্তর ইউনিয়ন	১ টি	১ জন	-	-
১৯	কমিউনিটি ক্লিনিক	লাকমা, শ্রীপুর উত্তর ইউনিয়ন	১ টি	১ জন	-	-
	<b>মোট</b>	<b>১৯ টি</b>	<b>১৯টি</b>	<b>২১ টি</b>	<b>৫ জন</b>	<b>১০ জন</b>

স্বাস্থ্য সেবাকেন্দ্রের তালিকা, সুনামগঞ্জ সদর

ক্রমিক নং	স্বাস্থ্যকেন্দ্রের নাম	অবস্থান	সংখ্যা	কর্মকর্তা কর্মচারীর সংখ্যা		
				চিকিৎসক	নার্স	সার্ভিস স্টাফ
১	জেলা সদর হাসপাতাল	সুনামগঞ্জ জেলা সদর	১ টি	১০ জন	১৫ জন	১০ জন
২	জেলা মা ও শিশু কল্যাণকেন্দ্র	সুনামগঞ্জ জেলা সদর	১ টি	৪ জন	৭ জন	৬ জন
৩	স্বাস্থ্য ও পরিবার কল্যাণকেন্দ্র	লক্ষণশ্রী ইউনিয়ন	১ টি	১ জন	-	১ জন
৪	স্বাস্থ্য ও পরিবার কল্যাণকেন্দ্র	গৌরারং ইউনিয়ন	১ টি	১ জন	-	১ জন
৫	স্বাস্থ্য ও পরিবার কল্যাণকেন্দ্র	রংগারচর ইউনিয়ন	১ টি	১ জন	-	১ জন
৬	কমিউনিটি ক্লিনিক	বেলাবর হাটি, সুরমা ইউনিয়ন	১ টি	১ জন	-	-
৭	কমিউনিটি ক্লিনিক	কৃষ্ণনগর, সুরমা ইউনিয়ন	১ টি	১ জন	-	-
৮	কমিউনিটি ক্লিনিক	অক্ষয়নগর, সুরমা ইউনিয়ন	১ টি	১ জন	-	-
৯	কমিউনিটি ক্লিনিক	সৈয়দপুর, সুরমা ইউনিয়ন	১ টি	১ জন	-	-
১০	কমিউনিটি ক্লিনিক	কোনাপাড়া, জাহাজীরনগর ইউনিয়ন	১ টি	১ জন	-	-
১১	কমিউনিটি ক্লিনিক	ঝরঝিরিয়া, জাহাজীরনগর ইউনিয়ন	১ টি	১ জন	-	-
১২	কমিউনিটি ক্লিনিক	ইসলামপুর, জাহাজীরনগর ইউনিয়ন	১ টি	১ জন	-	-
১৩	কমিউনিটি ক্লিনিক	রংগারচর, রংগারচর ইউনিয়ন	১ টি	১ জন	-	-
১৪	কমিউনিটি ক্লিনিক	হাসাউড়া, রংগারচর ইউনিয়ন	১ টি	১ জন	-	-
১৫	কমিউনিটি ক্লিনিক	বনগাঁও, রংগারচর ইউনিয়ন	১ টি	১ জন	-	-
১৬	কমিউনিটি ক্লিনিক	বৈঠাখালী, গৌরারং ইউনিয়ন	১ টি	১ জন	-	-
১৭	কমিউনিটি ক্লিনিক	চান্দপুর, গৌরারং ইউনিয়ন	১ টি	১ জন	-	-
১৮	কমিউনিটি ক্লিনিক	জগন্নাথপুর, গৌরারং ইউনিয়ন	১ টি	১ জন	-	-



১৯	কমিউনিটি ক্লিনিক	টুকের বাজার, গৌরারং ইউনিয়ন	১ টি	১ জন	-	-
২০	কমিউনিটি ক্লিনিক	মুড়ার বন্দ, মোহনপুর ইউনিয়ন	১ টি	১ জন	-	-
২১	কমিউনিটি ক্লিনিক	নারকিলা,মোহনপুর ইউনিয়ন	১ টি	১ জন	-	-
২২	কমিউনিটি ক্লিনিক	কলাইয়া, মোহনপুর ইউনিয়ন	১ টি	১ জন	-	-
২৩	কমিউনিটি ক্লিনিক	শ্রীমতি বাজার , মোহনপুর ইউনিয়ন	১ টি	১ জন	-	-
২৪	কমিউনিটি ক্লিনিক	জানিগাঁও, লক্ষণশ্রী ইউনিয়ন	১ টি	১ জন	-	-
২৫	কমিউনিটি ক্লিনিক	গোদারগাঁও, কোরবাননগর ইউনিয়ন	১ টি	১ জন	-	-
২৬	কমিউনিটি ক্লিনিক	মনহরপুর, কোরবাননগর ইউনিয়ন	১ টি	১ জন	-	-
২৭	কমিউনিটি ক্লিনিক	জগজীবনপুর, মোল্লাপাড়া ইউনিয়ন	১ টি	১ জন	-	-
২৮	কমিউনিটি ক্লিনিক	মোল্লাপাড়া, মোল্লাপাড়া ইউনিয়ন	১ টি	১ জন	-	-
	<b>মোট</b>	<b>২৮ টি</b>	<b>২৮ টি</b>	<b>৪০ টি</b>	<b>২২ জন</b>	<b>১৯ জন</b>

**স্বাস্থ্য সেবাকেন্দ্রের তালিকা, দক্ষিণ সুনামগঞ্জ**

ক্রমিক নং	স্বাস্থ্যকেন্দ্রের নাম	অবস্থান	সংখ্যা	কর্মকর্তা কর্মচারীর সংখ্যা		
				চিকিৎসক	নার্স	সার্ভিস স্টাফ
১	ইউনিয়ন উপ-স্বাস্থ্যকেন্দ্র	পাগলা ,পূর্ব পাগলা ইউনিয়ন	১ টি	১ জন	-	১ জন
২	ইউনিয়ন উপ-স্বাস্থ্যকেন্দ্র	দরগাপাশা, দরগাপাশা ইউনিয়ন	১ টি	১ জন	-	১ জন
৩	স্বাস্থ্য ও পরিবার কল্যাণকেন্দ্র	পাথারিয়া , পাথারিয়া ইউনিয়ন	১ টি	১ জন	-	১ জন
৪	স্বাস্থ্য ও পরিবার কল্যাণকেন্দ্র	শিমুলবাক, শিমুলবাক ইউনিয়ন	১ টি	১ জন	-	১ জন
৫	স্বাস্থ্য ও পরিবার কল্যাণকেন্দ্র	জয়কলস, জয়কলস ইউনিয়ন	১ টি	১ জন	-	১ জন
৬	স্বাস্থ্য ও পরিবার কল্যাণকেন্দ্র	পশ্চিমবীরগাঁ, পশ্চিমবীরগাঁ ইউনিয়ন	১ টি	১ জন	-	১ জন
৭	স্বাস্থ্য ও পরিবার কল্যাণকেন্দ্র	পূর্ববীরগাঁও, পূর্ববীরগাঁও ইউনিয়ন	১ টি	১ জন	-	১ জন
৮	স্বাস্থ্য ও পরিবার কল্যাণকেন্দ্র	পশ্চিমপালগা, পশ্চিমপাগলা ইউনিয়ন	১ টি	১ জন	-	১ জন
৯	কমিউনিটি ক্লিনিক	খিদিরপুর, শিমুলবাক ইউনিয়ন	১ টি	১ জন	-	-
১০	কমিউনিটি ক্লিনিক	থলেরবন্দ, শিমুলবাক ইউনিয়ন	১ টি	১ জন	-	-
১১	কমিউনিটি ক্লিনিক	শিমুলবাক, শিমুলবাক ইউনিয়ন	১ টি	১ জন	-	-

১২	কমিউনিটি ক্লিনিক	শিবপুর, জয়কলস ইউনিয়ন	১ টি	১ জন	-	-
১৩	কমিউনিটি ক্লিনিক	জামলাবাজ, জয়কলস ইউনিয়ন	১ টি	১ জন	-	-
১৪	কমিউনিটি ক্লিনিক	আলমপুর, জয়কলস ইউনিয়ন	১ টি	১ জন	-	-
১৫	কমিউনিটি ক্লিনিক	সদরপুর, জয়কলস ইউনিয়ন	১ টি	১ জন	-	-
১৬	কমিউনিটি ক্লিনিক	পিটাপসি, পূর্বপাগলা ইউনিয়ন	১ টি	১ জন	-	-
১৭	কমিউনিটি ক্লিনিক	রনসি বাদুল্লাপুর, পূর্বপাগলা ইউনিয়ন	১ টি	১ জন	-	-
১৮	কমিউনিটি ক্লিনিক	খুদিরাই, পূর্বপাগলা ইউনিয়ন	১ টি	১ জন	-	-
১৯	কমিউনিটি ক্লিনিক	শত্রুমর্দন, পশ্চিমপাগলা ইউনিয়ন	১ টি	১ জন	-	-
২০	কমিউনিটি ক্লিনিক	বীরগাঁও, পূর্ববীরগাঁও ইউনিয়ন	১ টি	১ জন	-	-
২১	কমিউনিটি ক্লিনিক	বসিয়া খাওরী, পশ্চিমবীরগাঁও ইউনিয়ন	১ টি	১ জন	-	-
২২	কমিউনিটি ক্লিনিক	গনিগঞ্জ, পাথারিয়া ইউনিয়ন	১ টি	১ জন	-	-
২৩	কমিউনিটি ক্লিনিক	আসামুড়া, পাথারিয়া ইউনিয়ন	১ টি	১ জন	-	-
২৪	কমিউনিটি ক্লিনিক	শ্রীরামপুর, দরগাপাশা ইউনিয়ন	১ টি	১ জন	-	-
২৫	কমিউনিটি ক্লিনিক	বুড়ুমপুর, দরগাপাশা ইউনিয়ন	১ টি	১ জন	-	-
	<b>মোট</b>	<b>২৫ টি</b>	<b>২৫ টি</b>	<b>২৫ টি</b>	<b>-</b>	<b>৮ জন</b>

### স্বাস্থ্য সেবাকেন্দ্রের তালিকা, ছাতক

ক্রমিক নং	স্বাস্থ্যকেন্দ্রের নাম	অবস্থান	সংখ্যা	কর্মকর্তা কর্মচারীর সংখ্যা		
				চিকিৎসক	নার্স	সার্ভিস স্টাফ
১	উপজেলা স্বাস্থ্য কমপ্লেক্স	ছাতক সদর	১ টি	৩ জন	৫ জন	৫ জন
২	ইউনিয়ন উপ-স্বাস্থ্যকেন্দ্র	সৈদেরগাঁও ইউনিয়ন উপ-স্বাস্থ্যকেন্দ্র, দোলারবাজার	১ টি	১ জন	-	১ জন
৩	ইউনিয়ন উপ-স্বাস্থ্যকেন্দ্র	বিলাই ইউনিয়ন উপ-স্বাস্থ্য কেন্দ্র, খালারুখা	১ টি	১ জন	-	১ জন
৪	ইউনিয়ন উপ-স্বাস্থ্যকেন্দ্র	সিংচাপইড় ইউনিয়ন উপ-স্বাস্থ্য কেন্দ্র, খুরমা	১ টি	১ জন	-	১ জন
৫	ইউনিয়ন উপ-স্বাস্থ্যকেন্দ্র	মহকাতপুর ইউনিয়ন উপ-স্বাস্থ্য কেন্দ্র, দক্ষিণ খুরমা	১ টি	১ জন	-	১ জন
৬	স্বাস্থ্য ও পরিবার কল্যাণকেন্দ্র	ইসলামপুর, ইসলামপুর ইউনিয়ন	১ টি	১ জন	-	১ জন
৭	স্বাস্থ্য ও পরিবার কল্যাণকেন্দ্র	নোয়ারাই, নোয়ারাই ইউনিয়ন	১ টি	১ জন	-	১ জন

৮	স্বাস্থ্য ও পরিবার কল্যাণকেন্দ্র	ছেলা আফজলাবাদ, ছৈলা ইউনিয়ন	১ টি	১ জন	-	১ জন
৯	স্বাস্থ্য ও পরিবার কল্যাণকেন্দ্র	উত্তর খুরমা, উত্তর খুরমা ইউনিয়ন	১ টি	১ জন	-	১ জন
১০	স্বাস্থ্য ও পরিবার কল্যাণকেন্দ্র	ভাতগাঁও, ভাতগাঁও ইউনিয়ন	১ টি	১ জন	-	১ জন
১১	স্বাস্থ্য ও পরিবার কল্যাণকেন্দ্র	চরমহল্লা, চরমহল্লা ইউনিয়ন	১ টি	১ জন	-	১ জন
১২	কমিউনিটি ক্লিনিক	রহমতপুর, ইসলামপুর ইউনিয়ন	১ টি	১ জন	-	-
১৩	কমিউনিটি ক্লিনিক	বাহাদুরপুর, ইসলামপুর ইউনিয়ন	১ টি	১ জন	-	-
১৪	কমিউনিটি ক্লিনিক	হাদা চাঁনপুর, ইসলামপুর ইউনিয়ন	১ টি	১ জন	-	-
১৫	কমিউনিটি ক্লিনিক	লক্ষীপুর, উত্তরখুরমা ইউনিয়ন	১ টি	১ জন	-	-
১৬	কমিউনিটি ক্লিনিক	পূর্বপীরপুর, সৈদেরগাঁও ইউনিয়ন	১ টি	১ জন	-	-
১৭	কমিউনিটি ক্লিনিক	বিলপার, সৈদেরগাঁও ইউনিয়ন	১ টি	১ জন	-	-
১৮	কমিউনিটি ক্লিনিক	বুড়াইরগাঁও, সৈদেরগাঁও ইউনিয়ন	১ টি	১ জন	-	-
১৯	কমিউনিটি ক্লিনিক	রাধানগর, ছৈলা ইউনিয়ন	১ টি	১ জন	-	-
২০	কমিউনিটি ক্লিনিক	দক্ষিণ লাকেশ্বর, ছৈলা ইউনিয়ন	১ টি	১ জন	-	-
২১	কমিউনিটি ক্লিনিক	ইনামপীরগঞ্জ, ছৈলা ইউনিয়ন	১ টি	১ জন	-	-
২২	কমিউনিটি ক্লিনিক	উত্তর রনশী, চরমহল্লা ইউনিয়ন	১ টি	১ জন	-	-
২৩	কমিউনিটি ক্লিনিক	ইসলামগঞ্জ, চরমহল্লা ইউনিয়ন	১ টি	১ জন	-	-
২৪	কমিউনিটি ক্লিনিক	মন্ডলপুর, ভাতগাঁও ইউনিয়ন	১ টি	১ জন	-	-
২৫	কমিউনিটি ক্লিনিক	নারায়নপুর, ভাতগাঁও ইউনিয়ন	১ টি	১ জন	-	-
২৬	কমিউনিটি ক্লিনিক	লক্ষী বাউর, নোয়ারাই ইউনিয়ন	১ টি	১ জন	-	-
২৭	কমিউনিটি ক্লিনিক	মানিকগঞ্জ বাজার, দক্ষিণ খুরমা ইউনিয়ন	১ টি	১ জন	-	-
২৮	কমিউনিটি ক্লিনিক	জাহিরপুর, দোলারবাজার ইউনিয়ন	১ টি	১ জন	-	-
২৯	কমিউনিটি ক্লিনিক	উত্তর খুরশী, দোলারবাজার ইউনিয়ন	১ টি	১ জন	-	-
	<b>মোট</b>	<b>২৯ টি</b>	<b>২৯ টি</b>	<b>৩১ টি</b>	<b>৫ জন</b>	<b>১৫ জন</b>

স্বাস্থ্য সেবাকেন্দ্রের তালিকা, দিরাই

ক্রমিক নং	স্বাস্থ্যকেন্দ্রের নাম	অবস্থান	সংখ্যা	কর্মকর্তা কর্মচারীর সংখ্যা		
				চিকিৎসক	নার্স	সার্ভিস স্টাফ
১	উপজেলা স্বাস্থ্য কমপ্লেক্স	দিরাই সদর	১ টি	৩ জন	৫ জন	৫ জন
২	ইউনিয়ন উপ-স্বাস্থ্যকেন্দ্র	পেরুয়া ইউনিয়ন উপ-স্বাস্থ্য কেন্দ্র, চরনারচর	১ টি	১ জন	-	১ জন
৩	ইউনিয়ন উপ-স্বাস্থ্যকেন্দ্র	ভাটিপাড়া ইউনিয়ন উপ- স্বাস্থ্য কেন্দ্র, ভাটিপাড়া	১ টি	১ জন	-	১ জন
৪	স্বাস্থ্য ও পরিবার কল্যাণকেন্দ্র	ভাটিপাড়া , ভাটিপাড়া ইউনিয়ন	১ টি	১ জন	-	১ জন
৫	স্বাস্থ্য ও পরিবার কল্যাণকেন্দ্র	রফিনগর, রফিনগন ইউনিয়ন	১ টি	১ জন	-	১ জন
৬	স্বাস্থ্য ও পরিবার কল্যাণকেন্দ্র	কুলঞ্জ , কুলঞ্জ ইউনিয়ন	১ টি	১ জন	-	১ জন
৭	স্বাস্থ্য ও পরিবার কল্যাণকেন্দ্র	জগদল , জগদল ইউনিয়ন	১ টি	১ জন	-	১ জন
৮	কমিউনিটি ক্লিনিক	স্বজনপুর, রফিনগর ইউনিয়ন	১ টি	১ জন	-	-
৯	কমিউনিটি ক্লিনিক	কুড়ি, রফিনগর ইউনিয়ন	১ টি	১ জন	-	-
১০	কমিউনিটি ক্লিনিক	বারগর , রফিনগর ইউনিয়ন	১ টি	১ জন	-	-
১১	কমিউনিটি ক্লিনিক	গনকা, ভাটিপাড়া ইউনিয়ন	১ টি	১ জন	-	-
১২	কমিউনিটি ক্লিনিক	দত্তগ্রাম, ভাটিপাড়া ইউনিয়ন	১ টি	১ জন	-	-
১৩	কমিউনিটি ক্লিনিক	রম্মারচর, ভাটিপাড়া ইউনিয়ন	১ টি	১ জন	-	-
১৪	কমিউনিটি ক্লিনিক	কাইমা, ভাটিপাড়া ইউনিয়ন	১ টি	১ জন	-	-
১৫	কমিউনিটি ক্লিনিক	কার্তিকপুর, চরনারচর ইউনিয়ন	১ টি	১ জন	-	-
১৬	কমিউনিটি ক্লিনিক	লোলারচর, চরনারচর ইউনিয়ন	১ টি	১ জন	-	-
১৭	কমিউনিটি ক্লিনিক	শ্যামারচর চরনারচর ইউনিয়ন	১ টি	১ জন	-	-
১৮	কমিউনিটি ক্লিনিক	দিরাই সরমঞ্জল, দিরাই সরমঞ্জল ইউনিয়ন	১ টি	১ জন	-	-
১৯	কমিউনিটি ক্লিনিক	কল্যান, দিরাই সরমঞ্জল ইউনিয়ন	১ টি	১ জন	-	-
২০	কমিউনিটি ক্লিনিক	হাসিমপুর, দিরাই সরমঞ্জল ইউনিয়ন	১ টি	১ জন	-	-
২১	কমিউনিটি ক্লিনিক	ধনপুর, দিরাই সরমঞ্জল ইউনিয়ন	১ টি	১ জন	-	-
২২	কমিউনিটি ক্লিনিক	নতুন কর্নারগাঁও, করিমপুর ইউনিয়ন	১ টি	১ জন	-	-
২৩	কমিউনিটি ক্লিনিক	শ্রী নারায়নপুর, করিমপুর ইউনিয়ন	১ টি	১ জন	-	-

২৪	কমিউনিটি ক্লিনিক	করিমপুর, করিমপুর ইউনিয়ন	১ টি	১ জন	-	-
২৫	কমিউনিটি ক্লিনিক	নগদীপুর, জগদল ইউনিয়ন	১ টি	১ জন	-	-
২৬	কমিউনিটি ক্লিনিক	জগদল বাজার, জগদল ইউনিয়ন	১ টি	১ জন	-	-
২৭	কমিউনিটি ক্লিনিক	কলিয়ার কাপন, জগদল ইউনিয়ন	১ টি	১ জন	-	-
২৮	কমিউনিটি ক্লিনিক	বাউসী, তাড়ল ইউনিয়ন	১ টি	১ জন	-	-
২৯	কমিউনিটি ক্লিনিক	ধল চান্দপুর, তাড়ল ইউনিয়ন	১ টি	১ জন	-	-
৩০	কমিউনিটি ক্লিনিক	বোয়ালিয়া, কুলঞ্জ ইউনিয়ন	১ টি	১ জন	-	-
	<b>মোট</b>	<b>৩০ টি</b>	<b>৩০ টি</b>	<b>৩২ টি</b>	<b>৫ জন</b>	<b>১১ জন</b>

**স্বাস্থ্য সেবাকেন্দ্রের তালিকা, জগন্নাথপুর**

ক্রমিক নং	স্বাস্থ্যকেন্দ্রের নাম	অবস্থান	সংখ্যা	কর্মকর্তা কর্মচারীর সংখ্যা		
				চিকিৎসক	নার্স	সার্ভিস স্টাফ
১	উপজেলা স্বাস্থ্য কমপ্লেক্স	জগন্নাথপুর সদর	১ টি	৩ জন	৫ জন	৫ জন
২	ইউনিয়ন উপ-স্বাস্থ্যকেন্দ্র	বাংলাবাজার ইউনিয়ন উপ-স্বাস্থ্য কেন্দ্র, পাইলগাঁও	১ টি	১ জন	-	১ জন
৩	ইউনিয়ন উপ-স্বাস্থ্যকেন্দ্র	হাছান ফাতেমাপুর ইউনিয়ন উপ- স্বাস্থ্য, মীরপুর	১ টি	১ জন	-	১ জন
৪	ইউনিয়ন উপ-স্বাস্থ্যকেন্দ্র	বুধরাইল ইউনিয়ন উপ-স্বাস্থ্য কেন্দ্র, সৈয়দপুর	১ টি	১ জন	-	১ জন
৫	ইউনিয়ন উপ-স্বাস্থ্যকেন্দ্র	জহিরপুর ইউনিয়ন উপ-স্বাস্থ্য কেন্দ্র, আশাকান্দি	১ টি	১ জন	-	১ জন
৬	ইউনিয়ন উপ-স্বাস্থ্যকেন্দ্র	কামারখাল ইউনিয়ন উপ-স্বাস্থ্য কেন্দ্র, কলকলিয়া	১ টি	১ জন	-	১ জন
৭	স্বাস্থ্য ও পরিবার কল্যাণকেন্দ্র	পাঠলী, পাঠলী ইউনিয়ন	১ টি	১ জন	-	১ জন
৮	স্বাস্থ্য ও পরিবার কল্যাণকেন্দ্র	রানীগঞ্জ, রানীগঞ্জ ইউনিয়ন	১ টি	১ জন	-	১ জন
৯	স্বাস্থ্য ও পরিবার কল্যাণকেন্দ্র	হলদীপুর, হলদীপুর ইউনিয়ন	১ টি	১ জন	-	১ জন
১০	স্বাস্থ্য ও পরিবার কল্যাণকেন্দ্র	পাড়ারগাঁও, কলকলিয়া ইউনিয়ন	১ টি	১ জন	-	১ জন
১১	কমিউনিটি ক্লিনিক	কলকলিয়া, কলকলিয়া ইউনিয়ন	১ টি	১ জন	-	-
১২	কমিউনিটি ক্লিনিক	মজিদপুর, কলকলিয়া ইউনিয়ন	১ টি	১ জন	-	-
১৩	কমিউনিটি ক্লিনিক	বনগাঁও, বনগাঁও পাঠলী ইউনিয়ন	১ টি	১ জন	-	-
১৪	কমিউনিটি ক্লিনিক	পাঠলী, পাঠলী ইউনিয়ন	১ টি	১ জন	-	-

১৫	কমিউনিটি ক্লিনিক	লোহারগাঁও, পাঠলী ইউনিয়ন	১ টি	১ জন	-	-
১৬	কমিউনিটি ক্লিনিক	গড়গড়ি কান্দি, মীরপুর ইউনিয়ন	১ টি	১ জন	-	-
১৭	কমিউনিটি ক্লিনিক	শ্রীরামশ্রী, মীরপুর ইউনিয়ন	১ টি	১ জন	-	-
১৮	কমিউনিটি ক্লিনিক	ভুরাখালী, হলদিপুর ইউনিয়ন	১ টি	১ জন	-	-
১৯	কমিউনিটি ক্লিনিক	সমদল, হলদিপুর ইউনিয়ন	১ টি	১ জন	-	-
২০	কমিউনিটি ক্লিনিক	গোপড়াপুর, হলদিপুর ইউনিয়ন	১ টি	১ জন	-	-
২১	কমিউনিটি ক্লিনিক	মেঘারগাঁও, রানীগঞ্জ ইউনিয়ন	১ টি	১ জন	-	-
২২	কমিউনিটি ক্লিনিক	নোয়াগাঁও, রানীগঞ্জ ইউনিয়ন	১ টি	১ জন	-	-
২৩	কমিউনিটি ক্লিনিক	বাঘময়না, রানীগঞ্জ ইউনিয়ন	১ টি	১ জন	-	-
২৪	কমিউনিটি ক্লিনিক	শিবগঞ্জ, রানীগঞ্জ ইউনিয়ন	১ টি	১ জন	-	-
২৫	কমিউনিটি ক্লিনিক	সৈয়দপুর, সৈয়দপুর ইউনিয়ন	১ টি	১ জন	-	-
২৬	কমিউনিটি ক্লিনিক	পীরেরগাঁও, সৈয়দপুর ইউনিয়ন	১ টি	১ জন	-	-
২৭	কমিউনিটি ক্লিনিক	শাহাড়াপাড়া, সৈয়দপুর ইউনিয়ন	১ টি	১ জন	-	-
২৮	কমিউনিটি ক্লিনিক	বড়পেচী, আশারকান্দি ইউনিয়ন	১ টি	১ জন	-	-
২৯	কমিউনিটি ক্লিনিক	উত্তর দাওড়াই, আশারকান্দি ইউনিয়ন	১ টি	১ জন	-	-
৩০	কমিউনিটি ক্লিনিক	পাঠকুড়া, আশারকান্দি ইউনিয়ন	১ টি	১ জন	-	-
৩১	কমিউনিটি ক্লিনিক	স্বাধীনবাজার, পাইলগাঁও ইউনিয়ন	১ টি	১ জন	-	-
৩২	কমিউনিটি ক্লিনিক	গোতগাঁও, পাইলগাঁও ইউনিয়ন	১ টি	১ জন	-	-
৩৩	কমিউনিটি ক্লিনিক	সৈয়দপুর, পাইলগাঁও ইউনিয়ন	১ টি	১ জন	-	-
	<b>মোট</b>	<b>৩৩ টি</b>	<b>৩৩ টি</b>	<b>৩৫ টি</b>	<b>৫ জন</b>	<b>১৪ জন</b>

স্বাস্থ্য সেবাকেন্দ্রের তালিকা, দোয়ারাবাজার

ক্রমিক নং	স্বাস্থ্যকেন্দ্রের নাম	অবস্থান	সংখ্যা	কর্মকর্তা কর্মচারীর সংখ্যা		
				চিকিৎসক	নার্স	সার্ভিস স্টাফ
১	উপজেলা স্বাস্থ্য কমপ্লেক্স	দোয়ারাবাজার সদর	১ টি	৩ জন	৫ জন	৫ জন
২	ইউনিয়ন উপ-স্বাস্থ্যকেন্দ্র	দোহালিয়া ইউনিয়ন উপ-স্বাস্থ্য কেন্দ্র, দোহালিয়া	১ টি	১ জন	-	১ জন
৩	ইউনিয়ন উপ-স্বাস্থ্যকেন্দ্র	লক্ষীপুর ইউনিয়ন উপ-স্বাস্থ্য, লক্ষীপুর	১ টি	১ জন	-	১ জন
৪	ইউনিয়ন উপ-স্বাস্থ্যকেন্দ্র	বাজিতপুর ইউনিয়ন উপ-স্বাস্থ্য কেন্দ্র, বাজিতপুর	১ টি	১ জন	-	১ জন
৫	স্বাস্থ্য ও পরিবার কল্যাণকেন্দ্র	নরসিংপুর, নরসিংহপুর ইউনিয়ন	১ টি	১ জন	-	১ জন
৬	স্বাস্থ্য ও পরিবার কল্যাণকেন্দ্র	পান্ডারগাঁও, পান্ডারগাঁও ইউনিয়ন	১ টি	১ জন	-	১ জন
৭	স্বাস্থ্য ও পরিবার কল্যাণকেন্দ্র	বাংলাবাজার, বাংলাবাজার ইউনিয়ন	১ টি	১ জন	-	১ জন
৮	কমিউনিটি ক্লিনিক	হক নগর, (বৌশতলা) বাংলাবাজার ইউনিয়ন	১ টি	১ জন	-	-
৯	কমিউনিটি ক্লিনিক	পাইকপাড়া, বাংলাবাজার ইউনিয়ন	১ টি	১ জন	-	-
১০	কমিউনিটি ক্লিনিক	খাইরগাঁও, নরসিংপুর ইউনিয়ন	১ টি	১ জন	-	-
১১	কমিউনিটি ক্লিনিক	সোনাপুর, নরসিংপুর ইউনিয়ন	১ টি	১ জন	-	-
১২	কমিউনিটি ক্লিনিক	দোয়ারগাঁও, নরসিংপুর ইউনিয়ন	১ টি	১ জন	-	-
১৩	কমিউনিটি ক্লিনিক	পিরীজপুর, মান্নারগাঁও ইউনিয়ন	১ টি	১ জন	-	-
১৪	কমিউনিটি ক্লিনিক	ধর্মপুর, দোহাদিয়া ইউনিয়ন	১ টি	১ জন	-	-
১৫	কমিউনিটি ক্লিনিক	মেন্দা, দোহালিয়া ইউনিয়ন	১ টি	১ জন	-	-
১৬	কমিউনিটি ক্লিনিক	বাদেগুরেশপুর, দোহালিয়া ইউনিয়ন	১ টি	১ জন	-	-
১৭	কমিউনিটি ক্লিনিক	কৈয়াজুরি, লক্ষীপুর ইউনিয়ন	১ টি	১ জন	-	-
১৮	কমিউনিটি ক্লিনিক	মোল্লাপাড়া, লক্ষীপুর ইউনিয়ন	১ টি	১ জন	-	-
১৯	কমিউনিটি ক্লিনিক	মাঠগাঁও, লক্ষীপুর ইউনিয়ন	১ টি	১ জন	-	-
২০	কমিউনিটি ক্লিনিক	রনভুমি, লক্ষীপুর ইউনিয়ন	১ টি	১ জন	-	-
২১	কমিউনিটি ক্লিনিক	লক্ষীপুর ইউনিয়ন	১ টি	১ জন	-	-
২২	কমিউনিটি ক্লিনিক	এরুয়াখাই, লক্ষীপুর ইউনিয়ন	১ টি	১ জন	-	-
২৩	কমিউনিটি ক্লিনিক	টেংরাটিলা, লক্ষীপুর ইউনিয়ন	১ টি	১ জন	-	-

২৪	কমিউনিটি ক্লিনিক	মহব্বতপুর, লক্ষীপুর ইউনিয়ন	১ টি	১ জন	-	-
	মোট	২৪ টি	২৪ টি	২৬ টি	৫ জন	১১ জন



## সংযুক্তি ১৩

এক নজরে সুনামগঞ্জ জেলার সমবায় সমিতিসমূহের তথ্য

ক্রমিক নং	উপজেলার নাম	কার্যকর সমিতির সংখ্যা	অকার্যকর সমিতির সংখ্যা	মন্তব্য
১.	সুনামগঞ্জ সদর	১০৭	৬১	
২.	শাল্লা	৩৯	৪৬	
৩.	দিরাই	৮৩	৭৩	
৪.	জামালগঞ্জ	৭৬	৮০	
৫.	দক্ষিণ সুনামগঞ্জ	৭৫	৪৭	
৬.	বিশ্বম্ভরপুর	৪৭	২২	
৭.	দোয়ারাবাজার	৪৩	২৮	
৮.	ধর্মপাশা	১৫১	৯০	
৯.	ছাতক	১৫২	৪০	
১০.	জগন্নাথপুর	৫৫	৩৯	
১১.	তাহিরপুর	১২১	৫৮	
	মোট	৯৪৯	৫৮৪	

## সুনামগঞ্জ জেলার জনপ্রতিনিধিদের তালিকা

ক্র:নং	নাম	পদবী	মোবাইল
১	ইঞ্জিনিয়ার মোয়াজ্জেম হোসেন রতন	সংসদ সদস্য, সুনামগঞ্জ-১	০১৭১৫০২০৮৩৩
২	সুরঞ্জিত সেন গুপ্ত	সংসদ সদস্য, সুনামগঞ্জ-২	০১৭১১৮৯০২০২
৩	এম এ মান্নান	সংসদ সদস্য, সুনামগঞ্জ-৩	০১৭১৫০৩৯৩০৭
৪	এ্যাডভোকেট পীর মিছবাহ উদ্দীন আহমেদ	সংসদ সদস্য, সুনামগঞ্জ-৪	০১৭২৬৮৯৯৪৯৯
৫	মহিবুর রহমান মানিক	সংসদ সদস্য, সুনামগঞ্জ-৫	০১৭১১১৩৯৭৮৫ ০১৫৫৩৩৭৯৩৮৩ ০১৯১৪৩৬৬৯৮০
৬	এ্যাড. সামসুল্লাহর বেগম শাহানা রব্বানী	সংরক্ষিত মহিলা সংসদ সদস্য, সুনামগঞ্জ	০১৭১২৫৯৩০৪৪
৭	আলহাজ্ব সামসুল আলম তালুকদার (বুনা মিয়া)	চেয়ারম্যান, উপজেলা পরিষদ, জামালগঞ্জ	০১৭১৬৩৪৫১৮৫
৮	কামরুজ্জামান কামরুল	চেয়ারম্যান, উপজেলা পরিষদ, তাহিরপুর	০১৭১২১২৯৪১৮
৯	মোঃ হারুনুর রশিদ	চেয়ারম্যান, উপজেলা পরিষদ, বিশ্বম্ভরপুর	০১৭১৩৮১৫৫৫৩
১০	মোঃ আব্দুল মোতালিব খাঁন	উপজেলা চেয়ারম্যান, ধর্মপাশা	০১৭১৬৬৭৮৮২২
১১	গনেন্দ্র চন্দ্র সরকার	চেয়ারম্যান, উপজেলা পরিষদ, শাল্লা	০১৭১৬৭০০৮২২
১২	মোঃ হাফিজুর রহমান তালুকদার	চেয়ারম্যান, উপজেলা পরিষদ, দিরাই	০১৯৬০৮৪২৫১৭
১৩	মোহাম্মদ আকমল হোসেন	চেয়ারম্যান, উপজেলা পরিষদ, জগন্নাথপুর	০১৭১২০২০৭১৫
১৪	অলিউর রহমান চৌধুরী বকুল	চেয়ারম্যান, উপজেলা পরিষদ, ছাতক	০১৭৩২১৮২৬৪৪
১৫	দেওয়ান জয়নুল জাকেরীন	চেয়ারম্যান, উপজেলা পরিষদ, সুনামগঞ্জ সদর	০১৭১২৭৪৭৪২৫
১৬	হাজী আবুল কালাম	চেয়ারম্যান, উপজেলা পরিষদ, দক্ষিণ সুনামগঞ্জ	০১৭১২৭৫৪৭১১
১৭	ঈদ্রিস আলী বীরপ্রতীক	চেয়ারম্যান, উপজেলা পরিষদ, দোয়ারাবাজার	০১৭১৮১৯৬৩৩৫
১৮	আইয়ুব বখত জগলুল	মেয়র, সুনামগঞ্জ পৌরসভা, সুনামগঞ্জ	০১৭১২৩২৪৯০০
১৯	মোঃ আবুল কালাম চৌধুরী	মেয়র, ছাতক পৌরসভা, সুনামগঞ্জ	০১৯৭১৩১৫০৭৮
২০	আজিজুর রহমান বুলবুল	মেয়র, দিরাই পৌরসভা, সুনামগঞ্জ	০১৭৩৩৪১৬৬৭১
২১	মোঃ আক্তার হোসেন	মেয়র, জগন্নাথপুর পৌরসভা, সুনামগঞ্জ	০১৭১২০৫১৬৯৪

## সুনামগঞ্জ জেলার উপজেলাভিত্তিক ক্ষতিগ্রস্ত কৃষকের সংখ্যা

ক্রমিক নং	উপজেলার নাম	মোট কৃষকের সংখ্যা	ক্ষতিগ্রস্ত কৃষকের সংখ্যা	মন্তব্য
১.	সুনামগঞ্জ সদর	২৩১৪৩	৭৮৬৮	
২.	শাল্লা	২১৬১৪	৯০৭৮	
৩.	দিরাই	৩৩৮৭৫	১২৮৭৩	
৪.	জামালগঞ্জ	১৬৪৫৬	৮২২৮	
৫.	দক্ষিণ সুনামগঞ্জ	২৯২০১	৯৩৪৪	
৬.	বিশ্বম্ভরপুর	২৭৫৭৩	৯৬৫০	
৭.	দোয়ারাবাজার	২৩৮৭০	৮১১৫	
৮.	ধর্মপাশা	৪৫৯৫৩	১৭৪৬২	
৯.	ছাতক	২৬৮৬২	১১২৮২	
১০.	জগন্নাথপুর	১৫৯৫০	৬৬৭০	
১১.	তাহিরপুর	২৯৬১২	৯৪৭৫	
	মোট	২৯৪১০৯	১১০০৪৫	

তথ্যের উৎসঃ কৃষি সম্প্রসারণ অধিদপ্তর, সুনামগঞ্জ

## সুনামগঞ্জ জেলার বাঁধের তালিকা

ক্র/নং	কোথা হতে কোন পর্যন্ত	কত কি.মি	কোন ওয়ার্ডে অবস্থিত	উচ্চতা	উপজেলার নাম
১	রতনশ্রী ০ থেকে রতনশ্রী শেষ পর্যন্ত	৫০ কি.মি.	মাতিয়ান হাওর	গড়ে আর এল (রিডিউস লেভেল) ৫.৫ – ৬ মিটার	তাহিরপুর
২	তাহিরপুর ০ থেকে আলীপুর এবং বৈজ্ঞানিক রেগুলেটর থেকে তাহিরপুর পর্যন্ত	৩৫ কি.মি.	শনির হাওর	ঐ	তাহিরপুর
৩	তাহিরপুর ০ থেকে তাহিরপুর ১০ পর্যন্ত	১০ কি.মি.	মহালিয়া হাওর	ঐ	তাহিরপুর
৪	পদ্মুর বাজার থেকে রাজধরপুর পর্যন্ত	৫ কি.মি.	হালির হাওর	ঐ	তাহিরপুর
৫	কইনার কারা থেকে মাহমুদপুর পর্যন্ত	৮ কি.মি.	গুরমার হাওর	ঐ	তাহিরপুর
৬	কইনার কারা থেকে কলমা পর্যন্ত	১৫ কি.মি.	গুরমার হাওর বর্ধিতাংশ	ঐ	তাহিরপুর
৭	রাজনগর থেকে বালিজুড়ি পর্যন্ত	৬ কি.মি.	আজ্জারুলী হাওর	ঐ	তাহিরপুর
৮	আলীপুর থেকে মাসুকের খাড়া পর্যন্ত	১২ কি.মি.	শনির হাওর	ঐ	বিশ্বম্ভরপুর
৯	সোনাপুর থেকে সলুকাবাদ ডলুরা হয়ে বিশ্বম্ভরপুর বাজার নিয়ামতপুর পর্যন্ত	২৪.৪ কি.মি.	করচার হাওর	ঐ	বিশ্বম্ভরপুর
১০	গাটিয় থেকে বালিজুড়ি হয়ে গাটিয়া পর্যন্ত	২০ কি.মি.	আজ্জারুলী হাওর	ঐ	বিশ্বম্ভরপুর

ক্র/নং	কোথা হতে কোন পর্যন্ত	কত কি.মি	কোন ওয়ার্ডে অবস্থিত	উচ্চতা	উপজেলার নাম
১১	শরীফগঞ্জ বাজার থেকে মিখালী হয়ে শরীফগঞ্জ পর্যন্ত	১৪ কি.মি.	পুটিয়ার হাওর	ঐ	বিশ্বম্ভরপুর
১২	মাসুকের খাড়া থেকে বৈজ্ঞানিক রেগুলেটর পর্যন্ত	৪ কি.মি.	শনির হাওর	ঐ	জামালগঞ্জ
১৩	মদনাকান্দি থেকে হিজলা শেষ সীমানা পর্যন্ত	৫ কি.মি.	মহালিয়া হাওর	ঐ	জামালগঞ্জ
১৪	সাচনা বাজার থেকে পন্দুপ বাজার, রাজধরপুর থেকে কালাগাং এবং সংগ্রামপুর থেকে সাচনা বাজার পর্যন্ত	৫২ কি.মি.	হালির হাওর	ঐ	জামালগঞ্জ
১৫	জামালগঞ্জ ০ থেকে জামালগঞ্জ ৭৪ পর্যন্ত	৭৪ কি.মি.	পাকনার হাওর	ঐ	জামালগঞ্জ
১৬	তৈয়বনগর ০ থেকে তৈয়বনগর ৭.৫ পর্যন্ত	৭.৫ কি.মি.	মিনি পাকনার হাওর	ঐ	জামালগঞ্জ
১৭	মকসুদপুর থেকে কেইন্নার কারা এবং মাহমুদপুর থেকে মকসুদপুর পর্যন্ত	৩৮ কি.মি.	গুরমার হাওর (চামরদানি ও দঃ বশীকুন্ডা ইউনিয়ন)	ঐ	ধর্মপাশা
১৮	কুলডোয়ারি ০ থেকে কুলডোয়ারি ২৪ পর্যন্ত	২৪ কি.মি.	বরাডোবা হাওর (মধ্যনগর ইউনিয়ন)	ঐ	ধর্মপাশা
১৯	সোলেমানপুর ০ থেকে সোলেমানপুর ৩০ পর্যন্ত	৩০ কি.মি.	কাইল্লানী হাওর (চামরদানি ইউনিয়ন)	ঐ	ধর্মপাশা
২০	গোলকপুর বাজার ০ থেকে গোলকপুর বাজার ৫০ পর্যন্ত	৫০ কি.মি.	সোনামোড়ল হাওর (সুখাইর রাজাপুর উত্তর ও জয়শ্রী ইউনিয়ন)	ঐ	ধর্মপাশা

ক্র/নং	কোথা হতে কোন পর্যন্ত	কত কি.মি	কোন ওয়ার্ডে অবস্থিত	উচ্চতা	উপজেলার নাম
২১	গাগলাখালী ০ থেকে গাগলাখালী ৬৩ পর্যন্ত	৬৩ কি.মি.	চন্দ্রসোনার খাল হাওর	ঐ	ধর্মপাশা
২২	বাবুপুর বাজার ০ থেকে বাবুপুর বাজার ২০.৩০ পর্যন্ত	২০.৩০ কি.মি.	ধানকুনিয়া হাওর	ঐ	ধর্মপাশা
২৩	মুক্তারপুর ০ থেকে মুক্তারপুর ১২.২৫০ পর্যন্ত	১২.২৫০ কি.মি.	জয়বুনা হাওর	ঐ	ধর্মপাশা
২৪	তারল ০ থেকে তারল ৪৬.৫ পর্যন্ত	৪৬.৫ কি.মি.	চাপাতির হাওর (তারল ইউনিয়ন)	ঐ	দিরাই
২৫	পাইলগাঁও ১৫ থেকে মোস্তাকপুর ৫০ পর্যন্ত	৭ কি.মি.	সুখাইয়া বিবিয়ানা হাওর (কুলঞ্জ ইউনিয়ন)	ঐ	দিরাই
২৬	এখতিয়ারপুর থেকে রাজনগর পর্যন্ত	৩৫ কি.মি.	হরামদিয়া হাওর (জগদল ইউনিয়ন)	ঐ	দিরাই
২৭	পাথারিয়া থেকে রাজনগর পর্যন্ত	৫০ কি.মি.	কালিকোটার হাওর (রাজনগর ইউনিয়ন)	ঐ	দিরাই
২৮	বাদালিয়া থেকে তেতুয়া গ্রাম পর্যন্ত	৪৫ কি.মি.	টাংগুয়ার হাওর (তারল ইউনিয়ন)	ঐ	দিরাই
২৯	চান্দপুর থেকে বাউসী ইসলামপুর পর্যন্ত	৩৯ কি.মি.	বরাম হাওর (তারল ও হবিবপুর ইউনিয়ন)	ঐ	দিরাই ও শাল্লা
৩০	বদরপুর ব্রীজ থেকে বদরপুর পর্যন্ত	৪২ কি.মি.	উদগল বিল হাওর (সরমঞ্জল ইউনিয়ন)	ঐ	দিরাই ও শাল্লা
৩১	টুকচানপুর থেকে টুকচানপুর পর্যন্ত	৩৭ কি.মি.	ভান্ডা বিল হাওর (তারল ও হবিবপুর ইউনিয়ন)	ঐ	দিরাই ও শাল্লা

ক্র/নং	কোথা হতে কোন পর্যন্ত	কত কি.মি	কোন ওয়ার্ডে অবস্থিত	উচ্চতা	উপজেলার নাম
৩২	আনন্দপুর গ্রাম থেকে শ্রীহাইল হয়ে শ্যামারচর পর্যন্ত	৪৫ কি.মি.	ছায়ার হাওর (হবিবপুর ও বাহাড়া ইউনিয়ন)	ঐ	শাল্লা
৩৩	প্রতাপপুর বাজার থেকে উপর শাল্লা হয়ে জয়পুর পর্যন্ত	২৫ কি.মি.	বেড়াডহর হাওর (বাহাড়া ও শাল্লা ইউনিয়ন)	ঐ	শাল্লা
৩৪	পাইলগাঁও ১৫ থেকে মোস্তাকপুর ৫০ পর্যন্ত	২৮ কি.মি.	সুখাইয়া বিবিয়ানা হাওর (রানীগঞ্জ ইউনিয়ন)	ঐ	জগন্নাথপুর
৩৫	হরিণাকান্দি থেকে রানীগঞ্জ পর্যন্ত	৭২ কি.মি.	নলুয়ার হাওর (রানীগঞ্জ ইউনিয়ন)	ঐ	জগন্নাথপুর
৩৬	টুকের বাজার ০ থেকে টুকের বাজার ২২.৫ পর্যন্ত	২২.৫ কি.মি.	জামখোলা হাওর (দরগাপাশা ও পূর্ব বীরগাঁও ইউনিয়ন)	ঐ	দক্ষিণ সুনামগঞ্জ
৩৭	হাসাউড়া থেকে ছয়হারা ব্রীজ পর্যন্ত	১৮ কি.মি.	খাই হাওর (দরগাপাশা ও পূর্ব বীরগাঁও ইউনিয়ন)	ঐ	দক্ষিণ সুনামগঞ্জ
৩৮	দেখার হাওর প্রকল্প	৮৮ কি.মি.	দেখার হাওর (জয়কলস, চরমহল্লা, দোয়ালিয়া ও লক্ষণশ্রী ইউনিয়ন)	ঐ	দক্ষিণ সুনামগঞ্জ, ছাতক, দোয়ারাবাজার ও সুনামগঞ্জ সদর
৩৯	সাংহাই হাওর বাঁধ	২৪ কি.মি.	সাংহাই হাওর (পূর্ব বীরগাঁও ও পাথারিয়া ইউনিয়ন)	ঐ	দক্ষিণ সুনামগঞ্জ
৪০	কাচিভাঙ্গা হাওর বাঁধ	২০ কি.মি.	কাচিভাঙ্গা হাওর (দরগাপাশা ও পূর্ব পাগলা ইউনিয়ন)	ঐ	দক্ষিণ সুনামগঞ্জ
৪১	হরিণাপাটা থেকে বিরামপুর পর্যন্ত	২২ কি.মি.	কালনার হাওর রঞ্জারচর ইউনিয়ন)	ঐ	সুনামগঞ্জ সদর
৪২	আলীপুর ঘাট থেকে সোনাপুর পর্যন্ত	১.৬৫ কি.মি.	করচার হাওর (গৌরারং ইউনিয়ন)	ঐ	সুনামগঞ্জ সদর
৪৩	আলীপুর থেকে লালপুর হয়ে	১২ কি.মি.	করচার হাওর (গৌরারং	ঐ	সুনামগঞ্জ সদর

ক্র/নং	কোথা হতে কোন পর্যন্ত	কত কি.মি	কোন ওয়ার্ডে অবস্থিত	উচ্চতা	উপজেলার নাম
	নিয়ামতপুর পর্যন্ত		ইউনিয়ন)		
৪৪	জোয়ালভাঙ্গা বাঁধ	২২ কি.মি.	করচার হাওর (গৌরারং ইউনিয়ন)	ঐ	সুনামগঞ্জ সদর
৪৫	হরিণাপাটা থেকে লক্ষ্মীপুর বাংলাবাজার পর্যন্ত	৪০ কি.মি.	কালনার হাওর (সুরমা ও লক্ষ্মীপুর ইউনিয়ন)	ঐ	দোয়ারা বাজার
৪৬	খাসিয়া মরা নদী প্রকল্প	৮ কি.মি.	কালনার হাওর (সুরমা ও লক্ষ্মীপুর ইউনিয়ন)	ঐ	দোয়ারা বাজার
৪৭	নাইন্দার হাওর প্রকল্প	২০ কি.মি.	কালনার হাওর (দোয়ারাবাজার ইউনিয়ন)	ঐ	দোয়ারা বাজার
৪৮	নাইন্দার হাওর প্রকল্প	৮ কি.মি.	কালনার হাওর (নোয়ারাই ইউনিয়ন)	ঐ	ছাতক
৪৮	চাউলীর হাওর	১৬ কি.মি.	চাউলীর হাওর (শিমচাইর ইউনিয়ন)	ঐ	ছাতক
	মোট	১৩৭৩.১০ কি.মি.			

উৎসঃ বাংলাদেশ পানি উন্নয়ন বোর্ড, সুনামগঞ্জ।



## সুনামগঞ্জ জেলার স্লুইচগেট-এর তালিকা

ক্র/নং	স্লুইচ গেট	কয়টি	কোথায়	কোন নদী / খালের সংযোগস্থলে	কাজ করে কি-না	উপজেলার নাম
১	বৈজ্ঞানিক স্লুইচ গেট (৬ ভেন্ট)	১ টি	বৈজ্ঞানিক, শনির হাওর	বৈজ্ঞানিক খাল	সচল	তাহিরপুর
২	বৈজ্ঞানিক স্লুইচ গেট (১ ভেন্ট)	১ টি	বৈজ্ঞানিক, শনির হাওর	বৈজ্ঞানিক খাল	অচল	তাহিরপুর
৩	আহম্মকখালি স্লুইচ গেট (৬ ভেন্ট)	১ টি	আহম্মকখালি, শনির হাওর	আহম্মকখালি খাল	সচল	তাহিরপুর
৪	বোয়ালমারা স্লুইচ গেট (৪ ভেন্ট)	১ টি	বোয়ালমারা, মাতিয়ান হাওর	বোয়ালমারা খাল	সচল	তাহিরপুর
৫	কইন্নার কারা স্লুইচ গেট (২ ভেন্ট)	১ টি	কইন্নার কারা, গুরমার হাওর	কইন্নার কারা খাল	সচল	তাহিরপুর
৬	বেহেলী স্লুইচ গেট (২ ভেন্ট)	১ টি	বেহেলী, শনির হাওর	বেহেলী খাল	সচল	জামালগঞ্জ
৭	রাতলা স্লুইচ গেট (৫ ভেন্ট)	১ টি	ইসলামপুর, হালির হাওর	রাতলা খাল	সচল	জামালগঞ্জ
৮	সুচিয়া (৫ ভেন্ট)	১ টি	সুচিয়া, হালির হাওর	সুচিয়ার খাল	সচল	জামালগঞ্জ
৯	গজারিয়া স্লুইচ গেট (৮ ভেন্ট)	১টি	গজারিয়া (পাগলার) হাওর	গজারিয়া খাল	সাময়িক বন্ধ	জামালগঞ্জ
১০	ডালিয়া স্লুইচ গেট (৪ ভেন্ট)	১টি	ডালিয়া (পাগলার) হাওর	ডালিয়া খাল	সচল	জামালগঞ্জ
১১	আলকানা স্লুইচ গেট	১টি	জগন্নাথপুর সদর, নলুয়ার হাওর	নলজের খাল	সচল	জগন্নাথপুর
১২	হাসহাসী স্লুইচ গেট	১টি	ভুরা খালী(নলুয়ার হাওর)	ভুরাখালী খাল	সচল	জগন্নাথপুর
১৩	সাতবিলা স্লুইচ গেট	১টি	হামন্দিয়া হাওর		সচল	দিরাই
১৪	চাতল স্লুইচ গেট (২ ভেন্ট)	১টি	চাতল, চাপালি হাওর	চাতল খাল	সচল	দিরাই
১৫	চানপুর স্লুইচ গেট (২ ভেন্ট)	১টি	চানপুর, চাপালি হাওর	চানপুর খাল	সচল	দিরাই
১৬	আত্রাই স্লুইচ গেট (১ ভেন্ট)	১টি	আত্রাই, চাপালি হাওর	আত্রাই খাল	অচল	দিরাই
১৭	দাও ভাঙ্গা স্লুইচ গেট (৩ ভেন্ট)	১টি	দাওভাঙ্গা, চাপালি হাওর	দাওভাঙ্গা খাল	অচল	দিরাই
১৮	বোয়ালদিয়া স্লুইচ গেট (২ ভেন্ট)	১টি	বোয়ালদিয়া, চাপালি হাওর	বোয়ালদিয়া খাল	অচল	দিরাই
১৯	নয়া খাল স্লুইচ গেট (১ ভেন্ট)	১টি	চন্দীপুর	নয়াখাল	অচল	দিরাই
২০	বোয়ালদিয়া স্লুইচ গেট (৩ ভেন্ট)	১টি	বোয়ালদিয়া, চাপালি হাওর	বোয়ালদিয়া খাল	অচল	দিরাই
২১	হাজী চাংলা স্লুইচ গেট (১ ভেন্ট)	১টি	হাতিয়া খাল	কাটাগাং	অচল	দিরাই
২২	বাদালিয়া স্লুইচ গেট (৪ ভেন্ট)	১টি	বাদালিয়া খাল	কালনী	অচল	দিরাই
২৩	কল কলিয়া স্লুইচ গেট (৮ভেন্ট)	১টি	কালি কোটা হাওর	পিয়াইন নদীর সংযোগ	সচল	দিরাই
২৪	দাউদপুর স্লুইচ গেট (৬ ভেন্ট)	১টি	কালি কোটা হাওর	মরা সুরমা	সচল	দিরাই

ক্র/নং	স্লুইচ গেট	কয়টি	কোথায়	কোন নদী / খালের সংযোগস্থলে	কাজ করে কি-না	উপজেলার নাম
	ভেন্ট)					
২৫	কাটা গাং স্লুইচ গেট (১ ভেন্ট)	১টি	কালি কোটা হাওর	খাল সংযোগ	অচল	দিরাই
২৬	জাহানপুর স্লুইচ গেট (১ভেন্ট)	১টি	কালি কোটা হাওর	মরা সুরমা	অচল	দিরাই
২৭	সুজানপুর স্লুইচ গেট (৩ ভেন্ট)	১টি	কালি কোটা হাওর	পিয়াইন নদীর সংযোগ	অচল	দিরাই
২৮	কুকরার খাল স্লুইচ গেট (৩ভেন্ট)	১টি	ছায়ার হাওর	সুরমা নদী	অচল	দিরাই
২৯	বারকুড়ি স্লুইচ গেট (১ ভেন্ট)	১ টি	বারকুড়ি, শনির হাওর	বারকুড়ি খাল, ফতেপুর ইউনিয়ন	সচল	বিশ্বম্ভরপুর
৩০	ঘাটিয়া স্লুইচ গেট (১ ভেন্ট)	১ টি	ঘাটিয়া, আঞ্জারুলি হাওর	ঘাটিয়া খাল	সচল	বিশ্বম্ভরপুর
৩১	ঘাটিয়া স্লুইচ গেট (৪ ভেন্ট)	১ টি	ঘাটিয়া, করচা হাওর	ঘাটিয়া খাল	সচল	বিশ্বম্ভরপুর
৩২	মোকসেদপুর স্লুইচ গেট (২ ভেন্ট)	১ টি	মোকসেদপুর, গুরমার হাওর	মোকসেদপুর খাল	সচল	ধর্মপাশা
৩৩	ঘূর্ণির খাল স্লুইচ গেট (২ ভেন্ট)	১ টি	ঘূর্ণির খাল, গুরমার হাওর	ঘূর্ণির খাল	সচল	ধর্মপাশা
৩৪	জগন্নাথপুর স্লুইচ গেট (৩ ভেন্ট)	১ টি	জগন্নাথপুর, গুরমার হাওর	জগন্নাথপুর খাল	সচল	ধর্মপাশা
৩৫	পাশুয়া স্লুইচ গেট (৩ ভেন্ট)	১ টি	পাশুয়া, গুরমার হাওর	পাশুয়ার খাল	সচল	ধর্মপাশা
৩৬	সুন্দরপুর স্লুইচ গেট (২ ভেন্ট)	১টি	সুন্দরপুর (সোনামোরল হাওর)	সুন্দরপুর খাল	সচল	ধর্মপাশা
৩৭	দৌলতপুর স্লুইচ গেট (২ ভেন্ট)	১টি	দৌলতপুর (সোনামোরল হাওর)	দৌলতপুর খাল	সচল	ধর্মপাশা
৩৮	দোয়ারা স্লুইচ গেট (৩ ভেন্ট)	১টি	দোয়ারা (সোনামোরল হাওর)	দোয়ারা(আজরা খাল)	সচল	ধর্মপাশা
৩৯	প্রতাপপুরস্লুইচ গেট (২ ভেন্ট)	১টি	প্রতাপপুর (সোনামোরল হাওর)	প্রতাপপুর খাল	সচল	ধর্মপাশা
৪০	গাগলা খালী স্লুইচ গেট (৩ ভেন্ট)	১টি	গাগলা খালী (চানপুর)	কাউনাই নদী	অচল	ধর্মপাশা
৪১	চাদরা স্লুইচ গেট (৩ ভেন্ট)	১টি	চাদরা (আলীপুর)	সুরমা নদী	অচল	ধর্মপাশা
৪২	ডুবালিয়া স্লুইচ গেট (৩ ভেন্ট)	১টি	ডুবাইল	কংশ নদী	অচল	ধর্মপাশা
৪৩	বৈশাখালী স্লুইচ গেট (৫ ভেন্ট)	১টি	বৈশাখালী, বালিয়ার হাওর	বৈশাখালী খাল	অচল	সুনামগঞ্জ সদর
৪৪	শয়তান খালী স্লুইচ গেট (৩ ভেন্ট)	১টি	শয়তান খালী	চামতী নদী	সচল	শাল্লা
৪৫	রতনখালী স্লুইচ গেট (৫ ভেন্ট)	১টি	রতনখালী	দারাইন নদী	অচল	শাল্লা
৪৬	আবরার খাল স্লুইচ গেট (৩ ভেন্ট)	১টি	ছায়ার হাওর	গুদি নদী	অচল	শাল্লা
৪৭	পাখিমারা স্লুইচ গেট (১ ভেন্ট)	১টি	বীরগাঁও বাজার		সচল	দঃ সুনামগঞ্জ
৪৮	আশাউরা স্লুইচ গেট (৩ ভেন্ট)	১টি	খাই হাওর		সচল	দঃ সুনামগঞ্জ
৪৯	বুড়ি ডঙ্কা স্লুইচ গেট (২ ভেন্ট)	১টি	জোয়াল ভাঙ্গা হাওর		সচল	দঃ সুনামগঞ্জ

ক্র/নং	সুইচ গেট	কয়টি	কোথায়	কোন নদী / খালের সংযোগস্থলে	কাজ করে কি-না	উপজেলার নাম
৫০	রইজা সুইচ গেট (২ ভেন্ট)	১টি	জোয়াল ভাঙ্গা হাওর			দঃ সুনামগঞ্জ
৫১	জিরাক সুইচ গেট (৩ ভেন্ট)	১টি	জোয়াল ভাঙ্গা হাওর			দঃ সুনামগঞ্জ
৫২	আসামুরা সুইচ গেট (৪ভেন্ট)	১টি	সাংহাই		সচল	দঃ সুনামগঞ্জ
৫৩	হামহামী সুইচ গেট (৩ ভেন্ট)	১টি	সাংহাই			দঃ সুনামগঞ্জ

## সুনামগঞ্জ জেলার প্রধান প্রধান হাওরের তালিকা

ক্রমিক নং	হাওরের নাম	উপজেলার নাম	এরিয়া (হেক্টর)		মন্তব্য
			গ্রস	নেট	
১	করচার হাওর	সুনামগঞ্জ সদর, বিশ্বম্ভরপুর	৬০১৭	৪৫১৫	
২	কালনার হাওর	সুনামগঞ্জ সদর, দোয়ারাবাজার	৫৮১৬	৩৯০০	
৩	আঞ্জারুলী হাওর	বিশ্বম্ভরপুর, তাহিরপুর	২৪৪০	১৪৬৪	
৪	শনির হাওর	জামালগঞ্জ, তাহিরপুর, বিশ্বম্ভরপুর	৮২৯৮	৬৬৩৮	
৫	মাটিয়ান হাওর	তাহিরপুর,	৪৫০১	২৯২৫	
৬	মহালিয়া হাওর	তাহিরপুর, জামালগঞ্জ	৬৫৪	৪২৫	
৭	জোয়ালভাঙ্গা হাওর	সুনামগঞ্জ সদর, জামালগঞ্জ	৪২৪৬	২৫৫০	
৮	সাংহাই হাওর	দক্ষিণ সুনামগঞ্জ	৪২৪৩	২৬৩০	
৯	হালির হাওর	জামালগঞ্জ, তাহিরপুর, বিশ্বম্ভরপুর	৯৪২৯	৫৬৫৮	
১০	গুরমার হাওর	ধর্মপাশা, তাহিরপুর,	৫১৮৬	২৫৯৫	
১১	পাগনার হাওর	জামালগঞ্জ, দিরাই	১৬১১৭	৯৫০০	
১২	চন্দ্রসোনার খাল হাওর	ধর্মপাশা	৪৯৫৬	২৯৭০	
১৩	সোনা মোড়ল হাওর	ধর্মপাশা	২৯০৯	১৭৫০	
১৪	ধানকুনিয়া হাওর	ধর্মপাশা	১৬৩১	১১৫০	
১৫	জয়ধুনা হাওর	ধর্মপাশা	৪৪৩	২৭০	
১৬	কালিকোট হাওর	দিরাই, শাল্লা	১৮২৬০	১০০০০	
১৭	টাংগুয়ার হাওর	দিরাই	৪৫৬০	২০০০	
১৮	বরাম হাওর	দিরাই, শাল্লা	৪৪৯৭	১৮০০	
১৯	উদগল হাওর	দিরাই, শাল্লা	৫১৯৬	৩১০০	
২০	ভান্ডাবিল হাওর	দিরাই, শাল্লা	৩৯১৬	২৩৫০	
২১	নলুয়ার হাওর	জগন্নাথপুর	১১৬০২	৫০০০	
২২	চাপতির হাওর	দিরাই	৪৬২২	৩৪৫০	
২৩	খাই হাওর	দক্ষিণ সুনামগঞ্জ	৩৪০০	১৭০০	
২৪	জামখোলা হাওর	দক্ষিণ সুনামগঞ্জ	২২০৬	২১০০	

ক্রমিক নং	হাওরের নাম	উপজেলার নাম	এরিয়া (হেক্টর)		মন্তব্য
			গ্রস	নেট	
২৫	বেড়াডহর হাওর	শাল্লা	১৭০০	৯৮০	
২৬	ছায়ার হাওর	শাল্লা, ইটনা, খালিয়াজুড়ি	১০৫০৯	৪২৭০	
২৭	সুরাইয়া বিবিয়ানা হাওর	জগন্নাথপুর, দিরাই	২৬৩২	১৭১০	
২৮	হরামন্দরী হাওর	দিরাই	১৫৫১	৯৬০	
২৯	নাইন্দার হাওর	ছাতক, দোয়ারাবাজার	৭৯৬০	৫০০০	
৩০	দেখার হাওর	সুনামগঞ্জ সদর, দক্ষিণ সুনামগঞ্জ, ছাতক, দোয়ারাবাজার	৪৫৮৫৯	২৪২১৪	
৩১	কাচিভাঙ্গার হাওর	দক্ষিণ সুনামগঞ্জ	২১৪১	১৪০০	
৩২	কাইলানী হাওর	ধর্মপাশা	১০০০	৩০০	
৩৩	ঘোড়াডোবা হাওর	ধর্মপাশা	৮৫০	২৫০	
৩৪	গুরমার বর্ধিতাংশ হাওর	ধর্মপাশা	১২০০	৪৫০	
৩৫	মিনি পাগনার হাওর	জামালগঞ্জ	৩.১৭	৩.১৭	
৩৬	চাউলী হাওর	ছাতক	২৪০০	১৮০০	
৩৭	পুটিয়ার হাওর	বিশ্বম্ভরপুর	১৬০০	১২০০	
	মোট		২১৪৫৫৬.১৭	১২২৮৭৭.১৭	

উৎসঃ কৃষি সম্প্রসারণ অধিদপ্তর, সুনামগঞ্জ।

**সুনামগঞ্জে ভার্ড-এর উদ্যোগে দুর্যোগ ব্যবস্থাপনা পরিকল্পনা  
প্রণয়ন বিষয়ক কর্মশালা অনুষ্ঠিত**

ভার্ড-এর উদ্যোগে কপিহেন্সিভ ডিজাস্টার ম্যানেজমেন্ট প্রোগ্রাম (সিডিএমপি-২)-এর আর্থিক সহযোগিতায় দুর্যোগ ব্যবস্থাপনা পরিকল্পনা প্রকল্পের আওতায় ২৭ মার্চ, ২০১৪ রোজ বৃহস্পতিবার সকাল ১১:০০ ঘটিকায় সুনামগঞ্জ জেলা প্রশাসকের সম্মেলন কক্ষে দুর্যোগ ব্যবস্থাপনা পরিকল্পনা প্রণয়ন বিষয়ক কর্মশালা অনুষ্ঠিত হয়। উক্ত কর্মশালায় প্রধান অতিথি হিসেবে উপস্থিত ছিলেন জনাব মোঃ মাহবুব শাফায়েত চৌধুরী, অতিরিক্ত জেলা প্রশাসক (রাজস্ব), সুনামগঞ্জ এবং সভাপতিত্ব করেন জনাব রাজিব আহমেদ, জেলা ত্রাণ ও পুনর্বাসন কর্মকর্তা, সুনামগঞ্জ। কর্মশালায় মুখ্য সঞ্চালকের ভূমিকায় ছিলেন মোঃ ফজলুল হক, মাস্টার ট্রেনার, ডিএম প্ল্যান প্রজেক্ট, ভার্ড। কর্মশালায় সুনামগঞ্জ জেলা দুর্যোগ ব্যবস্থাপনা কমিটির মোট ৩২ জন সদস্য উপস্থিত ছিলেন।

মোঃ ফজলুল হক, মাস্টার ট্রেনার, ডিএম প্ল্যান প্রজেক্ট, ভার্ড উপস্থিত সকলকে শুভেচ্ছা ও অভিনন্দন জানান। এছাড়া, তিনি দুর্যোগ ব্যবস্থাপনা পরিকল্পনা প্রকল্প এবং কর্মশালার লক্ষ্য ও উদ্দেশ্য ব্যাখ্যা করেন। এরপর দুর্যোগ ব্যবস্থাপনা পরিকল্পনা প্রণয়ন বিষয়ক সেশন পরিচালনা করেন। জেলা দুর্যোগ ব্যবস্থাপনা কমিটির সদস্যবৃন্দের কার্যকরী অংশগ্রহণের ফলে কর্মশালা প্রাঞ্জল ও প্রণবন্ত হয়ে ওঠে। উপস্থিত সকলের মতামতের ভিত্তিতে দুর্যোগ ব্যবস্থাপনা পরিকল্পনা প্রণয়ন করা হয়। উন্মুক্ত আলোচনায় বিভিন্ন সরকারি বেসরকারি সংস্থা এবং সুশীল সমাজের প্রতিনিধিগণ তাদের অভিজ্ঞতা শেয়ার করেন। তারা তাদের মতামতের ভিত্তিতে দুর্যোগ ব্যবস্থাপনা পরিকল্পনা প্রণয়ন করেন যা সুনামগঞ্জের প্রেক্ষাপটে দুর্যোগ ঝুঁকিহ্রাসকরণে কার্যকরী ভূমিকা রাখবে। কর্মশালায় তাদের কাছ থেকে বেশ কিছু গুরুত্বপূর্ণ ও মূল্যবান মতামত পাওয়া যায় যা নিম্নরূপঃ



- মেঘালয়ের পাহাড়ি ঢলের ফলে মূলতঃ সুনামগঞ্জে আগাম বন্যার সৃষ্টি করে। এতে অত্র জেলার বিভিন্ন হাওরের বোরো ফসল নষ্ট হয়। এছাড়া, পাহাড়ি ঢলের সাথে বালি ও পলি পড়ে নদী, খাল ও বিল ভরাট হয়ে গিয়েছে। এজন্য নদী, খাল ও বিল ড্রেজিং করা প্রয়োজন।
- সুনামগঞ্জ জেলা হওয়ায় হাওর অধ্যুষিত হওয়ায় এখানে প্রতি বছর বজ্রপাতে অনেক মানুষ মারা যায়। এজন্য এ বিষয়ে সচেতনতা সৃষ্টির জন্য কাজ করা প্রয়োজন।
- সুনামগঞ্জ জেলায় প্রকৃতপক্ষে আয়তনের মাত্র ৮ ভাগ বন রয়েছে। এজন্য বাঁধগুলোতে হিজল, করচ ও পিটালী রোপন করা প্রয়োজন।

কর্মশালায় প্রধান অতিথি জনাব মোঃ মাহবুব শাফায়েত চৌধুরী, অতিরিক্ত জেলা প্রশাসক (রাজস্ব), সুনামগঞ্জ তার বক্তব্যে বলেন যে, আগাম বন্যা, নদীভাঙ্গন, বজ্রপাত, আর্সেনিক দূষণ ও নৌকাডুবি এ জেলার প্রধান দুর্যোগ। দুর্যোগ সাধারণতঃ মনুষ্যসৃষ্ট ও প্রাকৃতিক হয়ে থাকে। তার মতে যত্রতত্র বাঁধ নির্মাণের কুফল রয়েছে। প্রকৃতপক্ষে হাওর বাঁচলে আমরা বাঁচবো। সুনামগঞ্জে হাওরকে বাদ দিয়ে চিন্তা করা যাবে না। সুনামগঞ্জের প্রধান দুর্যোগ আগাম বন্যা হওয়ায় তিনি আগাম জাতের ধান চাষের উপর গুরুত্বারোপ করেন।

কর্মশালার সভাপতি জনাব রাজিব আহমেদ, জেলা ত্রাণ ও পুনর্বাসন কর্মকর্তা, সুনামগঞ্জ, তার সমাপনী বক্তব্যে বলেন যে, সুনামগঞ্জ জেলার দুর্যোগ ব্যবস্থাপনা পরিকল্পনা প্রণয়ন করায় জেলা দুর্যোগ ব্যবস্থাপনা কমিটির সদস্যবৃন্দ, ভার্ড ও সিডিএমপি'কে ধন্যবাদ জানান এবং তাদের প্রতি কৃতজ্ঞতা প্রকাশ করেন। প্রণীত দুর্যোগ ব্যবস্থাপনা পরিকল্পনা এ জেলার দুর্যোগ ঝুঁকিহ্রাসকরণে গুরুত্বপূর্ণ ভূমিকা পালন করবে বলে তিনি আশাবাদ ব্যক্ত করেন।

*প্রতিবেদন প্রস্তুতকারীঃ*

মোঃ ফজলুল হক  
মাস্টার ট্রেনার  
ডিএম প্ল্যান প্রজেক্ট  
ভার্ড

### **Disaster management planning workshop held**

Disaster management planning workshop was held by VARD recently in participation with District Disaster Management Committee (DDMC), Sunamganj under Disaster Management (DM) Plan Project funded by Comprehensive Disaster Management Programme (CDMP II) at the Conference Room of the Office of the Deputy Commissioner, Sunamganj, says a press release. Md. Mabbub Shafayet Choudhury, the ADC (Revenue), Sunamganj was present as the Chief Guest on the occasion and Md. Rajib Ahmed, DRRO, Sunamganj presided over the workshop. A total of 32 participants of Sunamganj DDMC were present on the occasion.

In the workshop, participants from different institutions of GO, NGO and civil society shared their experience and expressed their opinion to prepare disaster management plan which will be helpful to mitigate the risk of disaster in the context of Sunamganj.



সর্বাধিক প্রচারিত সুনামগঞ্জ জেলার একমাত্র নিয়মিত সাপ্তাহিক

# সুনামবর্ধ

মঙ্গলবার, ১ এপ্রিল ২০১৪, ১৮ চৈত্র ১৪২০, ৩০ জমা.আউরাল ১৪৩৫



গত ২৭ মার্চ জেলা প্রশাসকের সন্মেলন কক্ষে ভার্ডের কর্মশালা অনুষ্ঠিত হয় -সু.ক.

## ভার্ডের উদ্যোগে দুর্যোগ ব্যবস্থাপনা পরিকল্পনা প্রণয়ন বিষয়ক কর্মশালা

ভার্ড-এর উদ্যোগে কম্পিউটার ডিজাস্টার ম্যানেজমেন্ট প্রোগ্রাম (সিডিএমপি-২)-এর আর্থিক সহযোগিতায় দুর্যোগ ব্যবস্থাপনা পরিকল্পনা প্রকল্পের আওতায় গত ২৭ মার্চ বৃহস্পতিবার সকাল ১১টায় সুনামগঞ্জ জেলা প্রশাসকের সন্মেলন কক্ষে দুর্যোগ ব্যবস্থাপনা পরিকল্পনা প্রণয়ন বিষয়ক কর্মশালা অনুষ্ঠিত হয়। উক্ত কর্মশালায় প্রধান অতিথি হিসেবে উপস্থিত ছিলেন মো. শাফায়েত মাহবুব চৌধুরী, অতিরিক্ত জেলা প্রশাসক (রাজস্ব), সুনামগঞ্জ এবং সভাপতিত্ব করেন মো. রাজিব আহমেদ, জেলা ত্রাণ ও পুনর্বাসন কর্মকর্তা, সুনামগঞ্জ। কর্মশালায় সুনামগঞ্জ জেলা দুর্যোগ ব্যবস্থাপনা কমিটির মোট ৩২ জন সদস্য উপস্থিত ছিলেন।

মোঃ ফজলুল হক, মাস্টার ট্রেনার, ডিএম গ্র্যান্ড প্রজেক্ট, ভার্ড উপস্থিত সকলকে তত্ত্বাও অভিনন্দন জানান এবং তিনি দুর্যোগ ব্যবস্থাপনা পরিকল্পনা প্রকল্প এবং কর্মশালার লক্ষ্য ও উদ্দেশ্য ব্যাখ্যা করেন। এরপর দুর্যোগ ব্যবস্থাপনা পরিকল্পনা প্রণয়ন বিষয়ক সেশন পরিচালনা করেন। জেলা দুর্যোগ ব্যবস্থাপনা কমিটির সদস্যবৃন্দের কার্যকরী অংশগ্রহণের ফলে কর্মশালা প্রাঞ্জল ও প্রাণবন্ত হয়ে ওঠে। উপস্থিত সকলের মতামতের ভিত্তিতে দুর্যোগ ব্যবস্থাপনা পরিকল্পনা প্রণয়ন করা হয়। উন্মুক্ত আলোচনায় বিভিন্ন সরকারি-বেসরকারি সংস্থা এবং সুশীল সমাজের

পৃ. ৩ কলাম ৬

## ভার্ডের উদ্যোগে

প্রতিনিধিগণ তাদের অভিজ্ঞতা বিনিময় করেন। তারা তাদের মতামতের ভিত্তিতে দুর্যোগ ব্যবস্থাপনা পরিকল্পনা প্রণয়ন করেন যা সুনামগঞ্জের প্রেক্ষাপটে দুর্যোগ ঝুঁকিহ্রাসকরণে কার্যকরী ভূমিকা রাখবে। কর্মশালায় তাদের কাছ থেকে বেশ কিছু গুরুত্বপূর্ণ ও মূল্যবান সুপারিশ পাওয়া যায় যা নিম্নরূপ:

\* মেঘাধারের পাহাড়ি ঢালের ফলে মূলতঃ সুনামগঞ্জে আগাম বন্যার সৃষ্টি হয়। এতে অত্র এলাকার হাওরের বোরো ফসল নষ্ট হয়। এছাড়া, পাহাড়ি ঢালের সাথে বালি ও পলি পড়ে নদী ও খালগুলো ভরাট হয়ে গিয়েছে। এজন্য নদীগুলো ড্রেজিং করা প্রয়োজন।

\* সুনামগঞ্জ জেলা হাওর অধ্যুষিত হওয়ায় এখানে প্রতি বছর বজ্রপাতের অনেক মানুষ মারা যায়। এজন্য এ বিষয়ে সচেতনতা সৃষ্টির জন্য কাজ করা প্রয়োজন।

\* সুনামগঞ্জে প্রকৃতপক্ষে আরতলের মাত্র ৮ ভাগ বন রয়েছে। এজন্য বাঁধগুলোতে হিজল, করচ ও পিটালী রোপন করা প্রয়োজন।

কর্মশালায় প্রধান অতিথি মো. শাফায়েত মাহবুব চৌধুরী, অতিরিক্ত জেলা প্রশাসক (রাজস্ব), সুনামগঞ্জ তার বক্তব্যে বলেন, নদীজলন, বজ্রপাত, আপেক্ষিক দুর্ঘটনা ও নৌকাডুবি এই জেলার প্রধান দুর্যোগ।

দুর্যোগ সাধারণতঃ মনুষ্যসৃষ্ট ও প্রাকৃতিক হয়ে থাকে। তার মতে, যত্রতত্র বাঁধ নির্মাণের কৃষ্ণল রয়েছে। প্রকৃতপক্ষে, হাওর বাঁচলে আমরা বাঁচবো। সুনামগঞ্জে হাওরকে বাঁচিয়ে চিত্তা করা যাবে না। সুনামগঞ্জের প্রধান দুর্যোগ আগাম বন্যা হওয়ায় তিনি আগাম জাতের ধান চাষের উপর গুরুত্বারোপ করেন।

কর্মশালার সভাপতি রাজিব আহমেদ, জেলা ত্রাণ ও পুনর্বাসন কর্মকর্তা, সুনামগঞ্জ, তার সমাপনী বক্তব্যে সুনামগঞ্জ জেলার দুর্যোগ ব্যবস্থাপনা পরিকল্পনা প্রণয়ন করায় জেলা দুর্যোগ ব্যবস্থাপনা কমিটির সদস্যবৃন্দ, ভার্ড ও সিডিএমপি'কে ধন্যবাদ জানান এবং তাদের প্রতি কৃতজ্ঞতা প্রকাশ করেন। এই পরিকল্পনা দুর্যোগ ঝুঁকিহ্রাসকরণে গুরুত্বপূর্ণ ভূমিকা পালন করবে বলে তিনি আশাবাদ ব্যক্ত করেন। প্রেসবিজ্ঞপ্তি



সুনামগঞ্জে ভার্ড-এর উদ্যোগে দুর্যোগ ব্যবস্থাপনা পরিকল্পনা  
বৈধকরণ সভা অনুষ্ঠিত

ভার্ড-এর উদ্যোগে কপ্তিহেপ্তিত ডিজাস্টার ম্যানেজমেন্ট প্রোগ্রাম (সিডিএমপি-২)-এর আর্থিক সহযোগিতায় দুর্যোগ ব্যবস্থাপনা পরিকল্পনা প্রকল্পের আওতায় ১৫ জুন, ২০১৪ রোজ রবিবার সকাল ১১:০০ ঘটিকায় সুনামগঞ্জ জেলা প্রশাসকের সম্মেলন কক্ষে দুর্যোগ ব্যবস্থাপনা পরিকল্পনা বৈধকরণ সভা অনুষ্ঠিত হয়। উক্ত সভায় প্রধান অতিথি হিসেবে উপস্থিত ছিলেন জনাব দেবজিৎ সিংহ, অতিরিক্ত জেলা প্রশাসক (সার্বিক), সুনামগঞ্জ এবং সভাপতিত্ব করেন জনাব রাজিব আহমেদ, জেলা ত্রাণ ও পুনর্বাসন কর্মকর্তা, সুনামগঞ্জ। সভায় মুখ্য সঞ্চালকের ভূমিকায় ছিলেন মোঃ ফজলুল হক, মাস্টার ট্রেনার, ডিএম প্ল্যান প্রজেক্ট, ভার্ড। কর্মশালায় সুনামগঞ্জ জেলা দুর্যোগ ব্যবস্থাপনা কমিটির মোট ২৯ জন সদস্য উপস্থিত ছিলেন।

জনাব মোঃ বেলায়েত হোসেন মিয়া, উপ-পরিচালক (মনিটরিং), ভার্ড তার স্বাগত বক্তব্যে উপস্থিত সকলকে শুভেচ্ছা ও অভিনন্দন জানান। এছাড়া, তিনি দুর্যোগ ব্যবস্থাপনা পরিকল্পনা প্রকল্প এবং কর্মশালার লক্ষ্য ও উদ্দেশ্য ব্যাখ্যা করেন।

দুর্যোগ ব্যবস্থাপনা পরিকল্পনা বিষয়ক সেশন পরিচালনা করেন মোঃ ফজলুল হক, মাস্টার ট্রেনার, ডিএম প্ল্যান প্রজেক্ট, ভার্ড। জেলা দুর্যোগ ব্যবস্থাপনা কমিটির সদস্যবৃন্দের সুচিন্তিত মতামতের ভিত্তিতে পরিকল্পনায় প্রয়োজনীয় সংযোজন বিয়োজনের মাধ্যমে দুর্যোগ ব্যবস্থাপনা পরিকল্পনা চূড়ান্ত করা হয়। উন্মুক্ত আলোচনায় বিভিন্ন সরকারি বেসরকারি সংস্থা থেকে আগত প্রতিনিধিগণ তাদের অভিজ্ঞতা শেয়ার করেন।



সভায় প্রধান অতিথি জনাব দেবজিৎ সিংহ, অতিরিক্ত জেলা প্রশাসক (সার্বিক), সুনামগঞ্জ তার বক্তব্যে সকলের উদ্দেশ্যে বলেন যে, দুর্যোগ ব্যবস্থাপনা পরিকল্পনার লক্ষ্যমাত্রা বাস্তবতার নিরিখে নির্ধারণ করা জরুরী যা বাস্তবায়নযোগ্য এবং জেলার দুর্যোগ ঝুঁকিহাসকরণে গুরুত্বপূর্ণ ভূমিকা পালন।

সভায় সভাপতি জনাব রাজিব আহমেদ, জেলা ত্রাণ ও পুনর্বাসন কর্মকর্তা, সুনামগঞ্জ, তার সমাপনী বক্তব্যে দুর্যোগ ব্যবস্থাপনা পরিকল্পনা প্রণয়ন করায় জেলা দুর্যোগ ব্যবস্থাপনা কমিটির সদস্যবৃন্দ, ভার্ড ও সিডিএমপি'কে ধন্যবাদ জানান এবং তাদের প্রতি কৃতজ্ঞতা প্রকাশ করেন। প্রণীত দুর্যোগ ব্যবস্থাপনা পরিকল্পনা এ জেলার দুর্যোগ ঝুঁকিহাসকরণে গুরুত্বপূর্ণ ভূমিকা পালন করবে বলে তিনি আশাবাদ ব্যক্ত করেন। তিনি দুর্যোগ ব্যবস্থাপনা পরিকল্পনা প্রকল্পের সফল বাস্তবায়নের উপর গুরুত্বারোপ করেন।

প্রতিবেদন প্রস্তুতকারীঃ

মোঃ ফজলুল হক  
মাস্টার ট্রেনার  
ডিএম প্ল্যান প্রজেক্ট  
ভার্ড

সর্বাধিক প্রচারিত সুনামগঞ্জ জেলার একমাত্র নিয়মিত সাপ্তাহিক

# সুনামকান্ঠ

www.sunamkantha.com

সুনামগঞ্জ, মঙ্গলবার  
২৪ জুন ২০১৪  
১০ আষাঢ় ১৪২১  
২৫ শাবান ১৪৩৫  
বর্ষ ১৩ সংখ্যা ৪৯  
রেজিঃ নং-চ-৩৭৮

## সুনামগঞ্জে ভার্ডের দুর্যোগ ব্যবস্থাপনা পরিকল্পনা অবহিতকরণ সভা

ভার্ড-এর উদ্যোগে কম্প্রহেলিভ ডিজাস্টার ম্যানেজমেন্ট প্রোগ্রাম (সিডিএমপি-২)-এর আর্থিক সহযোগিতায় দুর্যোগ ব্যবস্থাপনা পরিকল্পনা প্রকল্পের আওতায় গত ১৫ সুনামগঞ্জ জেলা প্রশাসকের কার্যালয়ের সম্মেলন কক্ষে জেলা দুর্যোগ ব্যবস্থাপনা কমিটি, সুনামগঞ্জ-এর অংশগ্রহণে দুর্যোগ ব্যবস্থাপনা পরিকল্পনা অবহিতকরণ সভা অনুষ্ঠিত হয়। উক্ত সভায় সভাপতিত্ব করেন জেলা ত্রাণ ও পুনর্বাসন কর্মকর্তা

### সুনামগঞ্জে ভার্ডের

মো. রাজিব আহমদ। প্রধান অতিথি হিসেবে উপস্থিত ছিলেন অতিরিক্ত জেলা প্রশাসক (সার্বিক) দেবজিৎ সিংহ। সভায় মুখ্য সঞ্চালকের ভূমিকায় ছিলেন ভার্ড ডিএম প্র্যান প্রজেক্টের মাস্টার ট্রেনার মো. ফজলুল হক। সভায় জেলা দুর্যোগ ব্যবস্থাপনা কমিটির মেম্বার ২৯ জন সদস্য উপস্থিত ছিলেন। ভার্ডের উপ-পরিচালক (মনিটরিং) মো. বেলায়েত হোসেন মিয়া তার স্বাগত বক্তব্যে উপস্থিত সকলকে জভেচ্ছা ও অভিনন্দন জানান। এছাড়া, তিনি দুর্যোগ ব্যবস্থাপনা পরিকল্পনা প্রকল্প এবং সভার লক্ষ্য ও উদ্দেশ্য ব্যাখ্যা করেন। সুনামগঞ্জ জেলা দুর্যোগ ব্যবস্থাপনা পরিকল্পনা বিষয়ক সেশন পরিচালনা করেন মাস্টার ট্রেনার মো. ফজলুল হক। জেলা দুর্যোগ ব্যবস্থাপনা কমিটির সদস্যবৃন্দের কার্যকরী মতামতের ভিত্তিতে পরিকল্পনায় প্রয়োজনীয় সংযোজন বিয়োজনের মাধ্যমে দুর্যোগ ব্যবস্থাপনা পরিকল্পনা চূড়ান্ত করা হয়। উল্লিখিত আলোচনায় বিভিন্ন সরকারি-বেসরকারি সংস্থা থেকে আগত প্রতিনিধিগণ তাদের অভিজ্ঞতা বিনিময় করেন। প্রধান অতিথি অতিরিক্ত জেলা প্রশাসক (সার্বিক) দেবজিৎ সিংহ তার বক্তব্যে বলেন, দুর্যোগ ব্যবস্থাপনা পরিকল্পনার লক্ষ্যমাত্রা বাস্তবতার নিরিখে নির্ধারণ করা জরুরি যা বাস্তবায়নযোগ্য এবং জেলার দুর্যোগ ঝুঁকিহ্রাসকরণে গুরুত্বপূর্ণ ভূমিকা পালন করবে। সভার সভাপতি জেলা ত্রাণ ও পুনর্বাসন কর্মকর্তা মো. রাজিব আহমদ তার সমাপনী বক্তব্যে দুর্যোগ ব্যবস্থাপনা পরিকল্পনা প্রণয়ন করায় সুনামগঞ্জ জেলা দুর্যোগ ব্যবস্থাপনা কমিটির সদস্যবৃন্দ, ভার্ড ও সিডিএমপি'কে ধন্যবাদ জানান এবং তাদের প্রতি কৃতজ্ঞতা প্রকাশ করেন।

সম্বন্ধে

**VARD**

ভলান্টারী এসোসিয়েশন ফর রুরাল ডেভেলপমেন্ট (ভার্ড)

বাড়ি নং – ৫৫৪ (৪র্থ ও ৬ষ্ঠ তলা), সড়ক নং- ০৯

বাইতুল আমান হাউজিং সোসাইটি, আদাবর।

পি,ও, বক্স নং- ১০০৫৯, (মোহাম্মদপুর), ঢাকা-১২০৭, বাংলাদেশ

ফোনঃ ৮৮ ০২ ৯১৩৩৫৯০, ৯১২৪৪১০, ফ্যাক্সঃ ৮৮ ০২ ৯১২৫২১৫

ই-মেইলঃ [vardho@vardbd.org](mailto:vardho@vardbd.org), ওয়েবঃ [www.vardbd.org](http://www.vardbd.org)