



উপজেলা পর্যায়ে দুর্যোগ ব্যবস্থাপনা পরিকল্পনা প্রণয়ন

উপজেলা - উল্লাপাড়া, জেলা - সিরাজগঞ্জ

পরিকল্পনা প্রণয়নে

উপজেলা দুর্যোগ ব্যবস্থাপনা কমিটি, উল্লাপাড়া, সিরাজগঞ্জ

সমন্বয়ে:



ন্যাশনাল ডেভেলপমেন্ট প্রোগ্রাম-এনডিপি

জুলাই ২০১৪

সার্বিক সহযোগিতায়

কম্প্রহেন্সিভ ডিজাস্টার ম্যানেজমেন্ট প্রোগ্রাম (সিডিএমপি ২)

দুর্যোগ ব্যবস্থাপনা ও ত্রাণ মন্ত্রণালয়






মুখবন্ধ

সমগ্র বিশ্বে বাংলাদেশ একটি দুর্যোগ প্রবণ দেশ হিসেবে পরিচিত। ভৌগলিক অবস্থান, জলবায়ু ও আবহাওয়ার তারতম্যের কারণে স্থানভেদে এদেশে প্রতি বছর বন্যা(নদীবাহিত/বৃষ্টিপাত জনিত), নদীভাঙ্গন, ঘূর্ণিঝড় খরা, ভূমিকম্পন, ঘন কুয়াশার মত বিভিন্ন ধরনের আপদ আঘাত হানে। বাংলাদেশ একটি নদীমাতৃ দেশ হওয়ায় প্রায় প্রতিবছর এলাকা ভিত্তিক নদী ভাঙ্গনের শিকার বহু লোক ভিটে মাটি ছাড়া হয়ে নিঃস্ব হয়ে পড়ে এবং নদী-খাল ভরাট জনিত কারণে এলাকা ভিত্তিক অধিবাসীদের সংশ্লিষ্ট নানা ধরনের আপদের সম্মুখীন হতে হয়। এ সমস্ত আপদের প্রভাবে সহায় সম্পদ সহ জান-মাল, প্রানীসম্পদ ও ফসলের ব্যাপক ক্ষতি সাধিত হয়। এর ফলে শুধু আক্রান্ত জনগোষ্ঠীই ক্ষতিগ্রস্ত হয় না জাতীয় সম্পদ এবং অর্থনীতিতে ও ব্যাপকভাবে এর প্রভাব পরিলক্ষিত হয়।

দুর্যোগ প্রবণ দেশ হলেও পূর্বে দুর্যোগ ব্যবস্থাপনা পরিকল্পনার মাধ্যমে মানুষের সহায় সম্পদসহ জান-মাল, প্রানীসম্পদ ও ফসলের ক্ষয়ক্ষতি কমানোর সুদূর প্রসারী কোন পরিকল্পনা গ্রহণ করা হয়নি। সুষ্ঠু পরিকল্পনা ব্যতিরেকে শুধুমাত্র ত্রাণ ও পুনর্বাসনকেই বেশি প্রাধান্য দেয়া হয়েছে।

সম্প্রতি বাংলাদেশ সরকার UNDP সহ বিভিন্ন দাতা গোষ্ঠির আর্থিক সহায়তায় দুর্যোগ ব্যবস্থাপনা পরিকল্পনা তৈরীর মাধ্যমে এক যুগান্তকারী কর্মসূচী হাতে নিয়েছে। এই কর্মসূচীর আওতায় প্রাথমিকভাবে সমাজের বিভিন্ন স্তরের জনসাধারণ ও উপজেলা ও ইউনিয়ন দুর্যোগ ব্যবস্থাপনা কমিটির সমন্বয়ে স্থানীয় ঝুঁকি চিহ্নিত করে তা পর্যালোচনার মাধ্যমে কর্ম-পরিকল্পনা প্রনয়নের উদ্যোগ নেয়া হয়েছে। ঝুঁকি নিরসন কর্ম-পরিকল্পনায় স্থানীয় আপদসমূহ চিহ্নিত করে ঝুঁকি নিরসনের জন্য প্রতিটি উপজেলা ও ইউনিয়ন পর্যায়ে দীর্ঘমেয়াদী পরিকল্পনা প্রনয়ন করা হয়েছে।

আমি সিরাজগঞ্জ জেলার উল্লাপাড়া উপজেলা দুর্যোগ ব্যবস্থাপনা কমিটির সভাপতি হিসেবে এলাকাবাসীর পক্ষ থেকে ঝুঁকি হ্রাস কর্ম-পরিকল্পনা প্রণয়নে সংশ্লিষ্ট সবাইকে আন্তরিক ধন্যবাদ জ্ঞাপন করছি। আশাকরি এই পরিকল্পনা বাস্তবায়নের মধ্যেদিয়ে অত্র উপজেলার জনগোষ্ঠী টেকসই উন্নয়ন সুচিত করতে সক্ষম হবে।



সভাপতি
উপজেলা দুর্যোগ ব্যবস্থাপনা কমিটি
উল্লাপাড়া, সিরাজগঞ্জ।

এ্যাড মার্ক-বিন-হাবিব
চেয়ারম্যান
উপজেলা পরিষদ
উল্লাপাড়া, সিরাজগঞ্জ

সূচীপত্র

বিষয়বস্তু	পৃষ্ঠা নং
প্রথম অধ্যায়ঃ স্থানীয় এলাকা পরিচিতি	
১.১ পটভূমি	০৬
১. ২পরিকল্পনার মূল উদ্দেশ্য	০৬
১.৩.১ জেলা/উপজেলার ভৌগলিক অবস্থান	০৬
১.৩ স্থানীয় এলাকা পরিচিতি	০৬
১.৩. ২আয়তন	০৭
১.৩.৩ জনসংখ্যা	০৭
১.৪. অবকাঠামো ও অ-অবকাঠামো সংক্রান্ত তথ্যগুলোর সংক্ষিপ্ত ভাবে বর্ণনা থাকতে হবে	০৮
১.৪.১ অবকাঠামো	০৮
১.৪.২সামাজিক সম্পদ	১০
১.৪.৩ আবহাওয়া ও জলবায়ু	১৭
১.৪.৪অন্যান্য	
দ্বিতীয় অধ্যায়ঃ দুর্যোগ,আপদ এবং বিপদাপন্নতা	
২.১ দুর্যোগের সার্বিক ইতিহাস	২৩
২.২ জেলা/উপজেলার আপদ সমূহ	২৩
২.৩ বিভিন্ন আপদ ও তার বর্তমান ভবিষ্যৎ চিত্র বর্ণনা	২৪
২.৪ বিপদাপন্নতা ও সক্ষমতা	২৫
২.৫ সর্বাধিক বিপদাপন্ন এলাকা	২৬
২.৬ উন্নয়ন পরিকল্পনার প্রধান খাত সমূহ	৩০
২.৭ সামাজিক মানচিত্র	৩৩
২.৮ আপদ ও ঝুঁকি মানচিত্র	৩৪
২.৯ আপদের মৌসুমী দিনপঞ্জি	৩৫
২.১০ জীবিকার মৌসুমী দিনপঞ্জি	৩৫
২.১১ জীবন এবং জীবিকা সম্পর্কিত বিপদাপন্নতা	৩৬
২.১২ খাত ভিত্তিক আপদ ও ঝুঁকির বর্ণনা	৩৬
২.১৩ জলবায়ু পরিবর্তন এবং তার সম্ভাব্য প্রভাব	৩৭
তৃতীয় অধ্যায়ঃ দুর্যোগঝুঁকি হ্রাস	
৩. ১ ঝুঁকির কারণসমূহ চিহ্নিতকরণ	৪০
৩.২ ঝুঁকি নিরসনের উপায় চিহ্নিতকরণ	৪৪
৩.৩ এনজিওদের উন্নয়ন পরিকল্পনা	৪৭
৩.৪ দুর্যোগ ব্যবস্থাপনা কর্মপরিকল্পনা	৪৮
৩.৪.১ দুর্যোগ পূর্ব প্রস্তুতি	৪৮
৩.৪.২ দুর্যোগ কালীন	৪৯
৩.৪.৩ দুর্যোগ পরবর্তী	৫০
৩.৪.৪ স্বাভাবিক সময়ে/ ঝুঁকিহ্রাস সময়ে	৫১
চতুর্থ অধ্যায়ঃ জরুরী সাড়া প্রদান	
৪.১ .১ জরুরী অপারেশন সেন্টার (EOC)	৬১
৪.১.২ জরুরী কন্ট্রোল রুমপরিচালনা	৬১
৪.২ আপদ কালীন পরিকল্পনা	৬২
৪.২.১ স্বেচ্ছাসেবকদের প্রস্তুত রাখা	৬৩
৪.২.২ সতর্কবার্তা প্রচার	৬৩
৪.২.৩ জনগণকে অপসারণের ব্যবস্থা	৬৩
৪.২.৪ উদ্ধার ও প্রাথমিক চিকিৎসাপ্রদান	৬৩
৪.২.৫ আশ্রয় কেন্দ্র রক্ষনাবেক্ষণ	৬৪

সূচীপত্র

বিষয়বস্তু	পৃষ্ঠা নং
৪.২.৬ নৌকা প্রস্তুত রাখা	৬৪
৪.২.৭ দুর্যোগের ক্ষয়ক্ষতি চাহিদা নিরূপন ও প্রতিবেদন প্রেরণঃ	৬৪
৪.২.৮ ট্রান কার্যক্রম সমন্বয় করা	৬৪
৪.২.৯ শূকনা খাবার, জীবন রক্ষাকারী ঔষধ সংগ্রহ ও প্রস্তুত রাখা রক্ষাকারী	৬৪
৪.২.১০ গবাদী পশুর চিকিৎসা/টিকা	৬৪
৪.২.১১ মহড়ার আয়োজন করা	৬৫
৪.২.১২ জরুরী কন্ট্রোল রুম (EOC) পরিচালনা	৬৫
৪.২.১৩ আশ্রয়কেন্দ্র / নিরাপদ স্থান সমূহ	৬৫
৪.৩ উপজেলার নিরাপদ স্থান সমূহের তালিকা ও বর্ণনা	৬৫
৪.৪ আশ্রয়কেন্দ্র ব্যবস্থাপনা কমিটির গঠন	৭৫
৪.৫ উপজেলার সম্পদের তালিকা (যা দুর্যোগকালে ব্যবহৃত হতে পারে)	৮০
৪.৬ অর্থায়ন	৮৩
৪.৭ কর্ম পরিকল্পনা হালনাগাদ করণ ও পরীক্ষা করণ	৮৭
পঞ্চম অধ্যায়ঃ উদ্ধার ও পুনর্বাসন পরিকল্পনা	
৫.১ ক্ষয়ক্ষতি মূল্যায়ন-----	৮৮
৫.২ দ্রুত / আগাম পুনরুদ্ধার-----	৯০
৫.২.১ প্রশাসনিক পুনঃপ্রতিষ্ঠা-----	৯০
৫.২.২ ধ্বংসাবশেষ পরিষ্কার-----	৯০
৫.২.৩ জনসেবা পুনরারম্ভ-----	৯০
৫.২.৪ জরুরী জীবিকা সহায়তা-----	৯০
সংযুক্তিঃ ১ ইউনিয়ন ভিত্তিক গ্রাম ও মৌজার তালিকা	৯১
সংযুক্তিঃ ২ ইউনিয়ন ভিত্তিক ব্রীজের তালিকা (নাম, অবস্থা ও অবস্থান)	১০১
সংযুক্তিঃ ৩ ইউনিয়ন ভিত্তিক কালভার্টের তালিকা (ইউনিয়ন, অবস্থা ও অবস্থান)	১১৬
সংযুক্তিঃ ৪ ইউনিয়ন ভিত্তিক রাস্তার তালিকা (নাম, অবস্থা ও অবস্থান)	১৩৫
সংযুক্তিঃ ৫ ইউনিয়ন ভিত্তিক সেচ ব্যবস্থা গভীর ও অগভীর নলকূপের তালিকা	১৬৭
সংযুক্তিঃ ৬ ইউনিয়ন ভিত্তিক হাটের তালিকা (নাম, অবস্থা ও অবস্থান এবং সংক্ষিপ্ত বর্ণনা)	১৭০
সংযুক্তিঃ ৭ ইউনিয়ন ভিত্তিক বাজারের তালিকা (নাম, অবস্থা ও অবস্থান এবং সংক্ষিপ্ত বর্ণনা)	১৭৪
সংযুক্তিঃ ৮ ইউনিয়ন ভিত্তিক বিদ্যালয়ের তালিকা (নাম, অবস্থা ও অবস্থান)	১৭৯
সংযুক্তিঃ ৯ ইউনিয়ন ভিত্তিক মসজিদ ও মন্দিরে তালিকা (নাম, অবস্থা ও অবস্থান)	১৯৪
সংযুক্তিঃ ১০ ইউনিয়ন ভিত্তিক ঈদগাঁহের তালিকা (নাম, অবস্থা ও অবস্থান)	২১৮
সংযুক্তিঃ ১১ ইউনিয়ন ভিত্তিক স্বাস্থ্য কেন্দ্রের তালিকা (নাম, অবস্থা ও অবস্থান)	২২৮
সংযুক্তিঃ ১২ ইউনিয়ন ভিত্তিক ক্লাব / সাংস্কৃতি কেন্দ্রের তালিকা (নাম, অবস্থা ও অবস্থান)	২৩৬
সংযুক্তিঃ ১৩ ইউনিয়ন ভিত্তিক খেলার মাঠের তালিকা (নাম, অবস্থা ও অবস্থান)	২৩৯
সংযুক্তিঃ ১৪ ইউনিয়ন ভিত্তিক কবরস্থান ও শ্মশান ঘাটের তালিকা (নাম, অবস্থা ও অবস্থান)	২৪৩
সংযুক্তিঃ ১৫ আপদকালীন পরিকল্পনা বাস্তবায়নের চেক লিষ্ট	২৫০
সংযুক্তিঃ ১৬ উপজেলা দুর্যোগ ব্যবস্থাপনা কমিটি	২৫১
সংযুক্তিঃ ১৭ ইউনিয়ন দুর্যোগ ব্যবস্থাপনা কমিটি	২৫২
সংযুক্তিঃ ১৮ উপজেলার সেচ্ছাসেবকদের তালিকা	২৬০
সংযুক্তিঃ ১৯ আশ্রয়কেন্দ্র ব্যবস্থাপনা কমিটির তালিকা	২৬৩
সংযুক্তিঃ ২০ ইঞ্জিন চালিত নৌকা	২৬৯
সংযুক্তিঃ ২১ স্থানীয় ব্যবসায়ী	২৭২
সংযুক্তিঃ ২২ বাংলাদেশ বেতারে প্রচারিত কয়েকটি গুরুত্বপূর্ণ অনুষ্ঠান সূচী	২৭৮

এক নজরে উল্লাপাড়া উপজেলা

আয়তন	৪১৪.৬১ বর্গ কি.মি.		
ইউনিয়ন/ পৌরসভা	১৪+১টি	ঈদগাঁহ	২৬৭টি
মোজা	২৬৩টি	ব্যাংক (শাখাসহ)	২৭টি
গ্রাম	৪৩৯টি	পোস্ট অফিস (শাখাসহ)	৪৩টি
পরিবার	১,১০,৩৪৩ টি	ক্লাব	১২২টি
মোট জনসংখ্যা	৬,৩৫,৪১১ জন ৫৬১৩৭২জন (বিবিএস)	হাট বাজার	(৪৭+৭৬)=১২৩টি
পুরুষ	৩,২৯,৪৩৪ জন	কবরস্থান	২৭৪টি
মহিলা	৩,০৫,৯৭৭ জন	শ্মশান ঘাট	৪৩টি
শিক্ষা প্রতিষ্ঠান		মুরগির খামার	২৫৪টি
সরকারী প্রাথমিক বিদ্যালয়	২৭৮টি		
মাধ্যমিক বিদ্যালয়	৭১টি	মোট তাঁতের সংখ্যা	১৪,৮৪৪টি
কলেজ	১৯টি	গভীর নলকূপ (সেচ কাজে ব্যবহৃত)	২৬৩টি
মাদ্রাসা(দাখিল, ফাজিল,এবতেদায়ী)	৫৭টি	অগভীর নলকূপ	১২,৭৫৫টি
পাঠাগার	৪১টি	হস্ত চালিত নলকূপ (সেচকাজের)	নাই
কিন্টার গার্ডেন স্কুল	৩৮টি	নদী	৮টি
শিক্ষার হার	৪৩.৬%(বিবিএস)	খাল	১টি
কমিউনিটি ক্লিনিক /এনজিও ক্লিঃ	৬৫+১টি	বিল	৫টি
হাসপাতাল /ইউঃ স্বাস্থ্য কেন্দ্র/ বেসকারী প্রতিষ্ঠান	২+১১+৪টি	পুকুর	২০১১টি
মুইচ গেট	১০টি	কাঁচা রাস্তা	৮৪০কি.মি.
ব্রীজ	৪৪৯টি	পাকা রাস্তা	৩৩০কি.মি.
কালভার্ট	৫৭৪টি	আধাপাকা রাস্তা	১৯২ কি.মি.
মসজিদ	৯১৩টি	মোবাইল টাওয়ার	২৩টি
মন্দির	১২৭টি	শিশু পাক	১টি
স্কুল কাম শেল্টার	১২২টি	খেলার মাঠ	১৫১টি
ইঞ্জিন চালিত নৌকার সংখ্যা	২৩১টি	রেল ইন্টিশন	৩টি
খাদ্য গুদাম	১০টি	মাজার	২২টি
হেফজখানা	৬৮টি		
বঁধ	৬টি	সমবায় সমিতি	
		সাধারণ ৪০৯,বিআরডিবি ৩৫৪	৭৬৩টি

প্রথম অধ্যায়

স্থানীয় এলাকা পরিচিতি

১.১ পটভূমিঃ

দুর্যোগের স্থায়ী আদেশাবলীতে ঝুঁকিহ্রাস ও কন্টিনজেন্সী পরিকল্পনাকে অন্তর্ভুক্ত করে জেলা, উপজেলা, পৌরসভার ও সিটি কর্পোরেশন পর্যায়ে দুর্যোগ ব্যবস্থাপনা কর্মপরিকল্পনা প্রণয়নের সুপারিশ করা হয়েছে। দুর্যোগ ব্যবস্থাপনা কর্মপরিকল্পনা বিষয়টি সিডিএমপি খুবই গুরুত্বের সাথে নিয়েছে। পরিকল্পনার স্থায়ীত্বশীলতা, ও কার্যকারীতা, নিবিড় এবং ফলাফলধর্মী কর্মপদ্ধতি, সংশ্লিষ্ট সংগঠন, প্রতিষ্ঠানের ও জনগোষ্ঠীর অংশগ্রহণের উপর নির্ভরশীল। দুর্যোগ ব্যবস্থাপনা পরিকল্পনাটি ৩-৫ বছরের জন্য প্রণয়ন করা হবে। বাংলাদেশ বিশ্বের মানচিত্রে অন্যতম একটি দুর্যোগ প্রবণ দেশ। এদেশের প্রতিটি জেলাই কম বেশি দুর্যোগে আক্রান্ত হয়। এ জেলাগুলোর মধ্যে সিরাজগঞ্জ জেলাটি অন্যতম। সিরাজগঞ্জ জেলার উল্লাপাড়া উপজেলা একটি অত্যন্ত দুর্যোগ ও ঝুঁকি প্রবণ এলাকা। বন্যা, নদীভাঙ্গন, কালবৈশাখী ঝড়, শৈত্যপ্রবাহ, খরা, অতিবৃষ্টি ইত্যাদি উল্লাপাড়া উপজেলার প্রধান দুর্যোগ। উপজেলার প্রতিটি ইউনিয়নে বন্যা, কালবৈশাখী ঝড়, শৈত্যপ্রবাহ, খরা, অতিবৃষ্টি প্রতিবছর হয় এবং জনসাধারণের জীবন ও জীবিকার উপর বিরূপ প্রভাব ফেলে। প্রতি বছর বিভিন্ন দুর্যোগে পতিত হলেও জেলা/উপজেলা পর্যায়ে কোন কর্মপরিকল্পনার প্রতিফলন দেখা যায়নি সার্বিক দুর্যোগ ব্যবস্থাপনার অংশ হিসেবে এই দুর্যোগ ব্যবস্থাপনা পরিকল্পনাটি সিরাজগঞ্জ জেলার উল্লাপাড়া উপজেলার জন্য প্রণয়ন করা হয়েছে।

১.২ পরিকল্পনার মূল উদ্দেশ্যঃ

- পরিবার ও সমাজ পর্যায়ে দুর্যোগের ঝুঁকি সম্পর্কে গণসচেতনতা সৃষ্টি ও সকল প্রকার ঝুঁকি হ্রাস করণে পরিবার, সমাজ, ইউনিয়ন প্রশাসন, উপজেলা ও জেলা প্রশাসন পর্যায়ে বাস্তব সম্মত উপায় উদ্ভাবন করা।
- স্থানীয় উদ্যোগে যথাসম্ভব স্থানীয় সম্পদ ব্যবহারের মাধ্যমে ঝুঁকি হ্রাস করণ ও ব্যবস্থাদির বাস্তবায়ন পদ্ধতির উন্নয়ন সাধন।
- অপসারণ, উদ্ধার, চাহিদা নিরূপণ ত্রাণ ও তাৎক্ষণিক পুনর্বাসন ব্যবস্থার জন্য স্থানীয়ভাবে প্রণীত পরিকল্পনার অনুশীলন ও প্রয়োগ।
- একটি নির্দিষ্ট এলাকা এবং নির্দিষ্ট সময়ের জন্য কৌশলগত দলিল তৈরি করা।
- দুর্যোগ ব্যবস্থাপনা কমিটি ও সংশ্লিষ্ট সেক্টরের (সরকারী, আন্তর্জাতিক ও জাতীয় এনজিও, দাতা ইত্যাদি) জন্য একটি সার্বিক পরিকল্পনা হিসেবে কাজ করবে।
- দুর্যোগ ব্যবস্থাপনা সংশ্লিষ্ট অংশীদারিত্বের পরিকল্পনা প্রণয়ণে ও বাস্তবায়নে নির্দেশনা প্রদান করে।
- সংশ্লিষ্ট কমিউনিটির দুর্যোগ পরিকল্পনায় আন্তরিক অংশগ্রহণ, কার্যকর অংশীদারত্ব ও মালিকানা বোধ জাগ্রত করা।

১.৩.১. জেলা/উপজেলার ভৌগোলিক অবস্থানঃ

১.৩ স্থানীয় এলাকা পরিচিতিঃ

উল্লাপাড়া উপজেলা সিরাজগঞ্জ জেলা সদরের দক্ষিণে প্রায় ৩৫ কি.মি. দূরে অবস্থিত। অত্র উপজেলার আয়তন ৪১৪.৬১ বর্গ কিলোমিটার (১০২৪০.০০ একর) এবং মোট ১৫টি ইউনিয়ন রয়েছে। এ উপজেলাটির সর্বমোট ৪৩৯ টি গ্রাম ও ২৬৩টি মৌজা নিয়ে গঠিত উল্লাপাড়া সদর, রামকৃষ্ণপুর, বাঙ্গালা, উধুনিয়া, বড়পাঙ্গাশী, মোহনপুর, দুর্গানগর, পূর্ণিমাগীতি, সলঙ্গা, হাটিকুমরুল, বড়হর, উল্লাপাড়া পৌরসভা, পঞ্চক্রোশী, সলপ, কয়ড়া, ১৪ টি ইউনিয়ন + ১টি পৌরসভা সহ মোট ১৫টি ইউনিয়ন নিয়ে উল্লাপাড়া উপজেলায় বিদ্যমান। কৃষি বিভাগের তথ্য মতে এখানকার বেশীরভাগ বেলে ও দোআঁশ মাটি। করতোয়া ও ফুরজোড় নদীর নিকটবর্তী হওয়ায় কারণে প্রতিবছরই উল্লাপাড়া উপজেলা বন্যায় ও নদীভাঙ্গানে মানুষ গৃহহীন হয়ে পড়ে। ইউক্যালিপটাস, মেহগনি, আকাশমনি, কড়ই, ইত্যাদি এলাকার প্রধান প্রধান গাছপালা। স্থূলপথ হিসাবে সর্বমোট ১৩৬২ কি.মি. রাস্তা আছে। যার মধ্যে কাঁচা রাস্তা ৮৪০ কি.মি. আধাপাকা রাস্তা ১৯২ কি.মি. পাকা রাস্তা ৩৩০ কি.মি.। ফুলজোর নদী, ও করতোয়া নদী অত্র উপজেলার পাশ দিয়ে প্রবাহিত হয়েছে। বন্যার পানি প্রবেশে বীধা প্রদান করার লক্ষ্যে প্রায় ৬টি বীধ আছে এবং এই বীধ গুলির মোট দৈর্ঘ্য ৯৫৪ কি.মি.।

ছক-১: উপজেলা থেকে ইউনিয়নের দূরত্ব

ইউনিয়নের নাম	উপজেলা থেকে দূরত্ব	ইউনিয়নের নাম	উপজেলা থেকে দূরত্ব
রামকৃষ্ণপুর	২৮ কি.মি.	বড়হর	৩ কি.মি.
বাঙ্গালা	১২ কি.মি.	উল্লাপাড়া	০.৫০ কি.মি.
উধুনিয়া	২৫ কি.মি.	পঞ্চক্রোশী	৬ কি.মি.
বড় পাঙ্গাশী	২২ কি.মি.	সলপ	৭ কি.মি.
মোহনপুর	১৫ কি.মি.	কয়ড়া	৪ কি.মি.
দুর্গানগর	৫ কি.মি.	উল্লাপাড়া পৌরসভা	০০ কি.মি.
পূর্ণিমাগীতি	৪ কি.মি.		
সলঙ্গা	২০ কি.মি.		
হাটিকুমরুল	১২ কি.মি.		

উপজেলার আয়তনঃ ৪১৪.৬১ বর্গকিলোমিটার (১০২৪০.০০ একর), জেলা হতে উপজেলার দূরত্বঃ ৩৫ কিলোমিটার (প্রায়),
বিভাগ হতে উপজেলার দূরত্বঃ ১৩৫ কিলোমিটার (প্রায়)
উপজেলা ও ইউনিয়নের অবস্থানঃ

ছক-২: উপজেলা থেকে দিক ভিত্তিক ইউনিয়নের নাম

উপজেলা থেকে দিক ভিত্তিক ইউনিয়নের নাম			
পূর্ব	উত্তর	পশ্চিম	দক্ষিণ
পঞ্চকোশী	হাটিকুমরুল	উল্লাপাড়া সদর	দুর্গানগর
সলপ	বড়হর	পূর্ণিমাগাঁতি	পৌরসভা
		বাঁজালা	
		মোহনপুর	
		পাঁজাসী	
		উধুনিয়া	
		কয়ড়া	
		রামকৃষ্ণপুর	
		সলজা	

১.৩.২ আয়তনঃ

সিরাজগঞ্জ জেলার মোট আয়তন ২৪৯৭.৯২ বর্গ কি.মি. এর মধ্যে উল্লাপাড়া উপজেলার আয়তন ৪১৪.৬১ বর্গ কিলোমিটার (১০২৪০.০০ একর)। অত্র উপজেলায় ১৫=(১+১৪) টি পৌরসভাসহ ইউনিয়নের মোট ৪৩৯ গ্রাম ও ২৬৩টি মৌজা আছে। উল্লাপাড়া সদর ইউনিয়নে ১৪টি গ্রাম, উল্লাপাড়া পৌরসভা ২২টি গ্রাম, বড়হর ইউনিয়নে ২৬টি গ্রাম, সলজা ইউনিয়নে ২৯টি গ্রাম, সলপ ইউনিয়নে ৩৭টি গ্রাম, বাঁজালা ইউনিয়নে ৩৪ টি গ্রাম, হাটিকুমরুল ইউনিয়নে ৪০ টি গ্রাম, রামকৃষ্ণপুর ইউনিয়নে ৩২টি গ্রাম, পঞ্চকোশী ইউনিয়নে ২৫টি গ্রাম, পূর্ণিমাগাঁতি ইউনিয়নে ৩১টি গ্রাম, দুর্গানগর ইউনিয়নে ৫১টি গ্রাম, মোহনপুর ইউনিয়নে ৩১টি গ্রাম, বড়পাঁজাসী ইউনিয়নের ২২টি গ্রাম, উধুনিয়া ইউনিয়নের ২৬টি গ্রাম, এবং কয়ড়া ইউনিয়নে ১৯টি গ্রাম রয়েছে।

সংযুক্তিঃ ১ এ ইউনিয়ন ভিত্তিক গ্রাম ও মৌজার নাম প্রদান করা হলোঃ

তথ্য সূত্রঃ ইউনিয়ন পরিষদ।

১.৩.৩ জনসংখ্যাঃ

উল্লাপাড়া উপজেলা মোট জনসংখ্যা ৬৩,৫৪,১১ (ছয় লক্ষ পঁয়ত্রিশ হাজার চারশত এগার (জন। যার মধ্যে পুরুষ – ৩,২৯৪,৩৪ জন, মহিলা-৩,০৫৯,৭৭ জন, শিশু- ১৯৫৯,০৯ জন, বৃদ্ধ- ৪২২,৮০ জন এবং প্রতিবন্ধি- ৬৪,৮৭ জন। এই উপজেলায় পরিবার সংখ্যা ১,১০৩,৪৩ (এক লক্ষ দশ হাজার তিনশত তেঁতাল্লিশ) এবং মোট ভোটার সংখ্যা প্রায় ৩,৪৭০,৪০ জন। নিম্নে ছকের মাধ্যমে ইউনিয়ন ভিত্তিক বিভিন্ন স্তরের জনসংখ্যা দেখানো হলোঃ

ছক-৩: ইউনিয়ন ভিত্তিক জনসংখ্যার সার্বিক তথ্য

ইউনিয়নের নাম	পুরুষ	মহিলা	শিশু (০-১৫)	বৃদ্ধ (৬০+)	প্রতিবন্ধি	মোট জনসংখ্যা	পরিবার/স্থানা	ভোটার
বাঁজালা	১৮, ৫৯২	১৫, ৮৮৯	১০, ৫৫১	১, ৭৫৩	৪৪৮	৩৪, ৪৮১	৭, ৩০৯	২১, ১২৩
রামকৃষ্ণপুর	১৬, ৯৪৭	১৬, ৬২৯	১০, ৫৯০	২,৪১৫	৪৩৬	৩৩, ৫৭৬	৭, ৩৬২	১৯, ১২৪
উধুনিয়া	১৬, ৫১৭	১৫, ৫৪৩	১০, ৩৫১	২, ৩৪৫	৪১৬	৩২, ০৬০	৫, ৬৭৭	১৯, ১৫৬
বড় পাঁজাসী	১৭, ৪৭০	১৭, ০৫০	১০, ২০৬	২, ৪২৮	৪১৪	৩৪, ৫২০	৫, ৮৫০	১৯, ৯৪২
দুর্গানগর	৩৫, ১০৩	৩২, ০১২	২১, ৬৪৪	৪, ২৪৫	৬৪৪	৬৭, ১১৫	১০, ৪৭০	৩৫, ০৯৫
পূর্ণিমাগাঁতি	২৭, ৩৩২	২৪, ২৩৯	১৬, ৯৯২	৩, ৭৩৮	৫০৫	৫১, ৫৭১	১০, ৩২০	২১, ১৬২
সলজা	২৩, ৪০২	২১, ৪০১	১৩, ৫১৪	৩, ১৪২	৪৪৮	৪৪, ৮০৩	৮, ৫০০	২৫, ২৫০
হাটিকুমরুল	২৪, ৩৪০	২৩, ৮৪৬	১৬, ৪১৮	৩, ৯০৯	৫৭৮	৪৮, ১৮৬	১১, ০৪৬	৩০, ৯৬৬
বড়হর	২২, ৮৪৫	২২, ৮২৫	১৩, ৩৯৬	৩, ২০৯	৪২০	৪৫, ৬৭০	৭, ৫০০	২৫, ৫৭০
উল্লাপাড়া	১৪, ৩৭২	১৩, ০৩৫	৮, ৩৬৮	১, ৭৯৪	৩৫৬	২৭, ৪০৭	৪, ৯০৫	১৪, ৯৭৩
পঞ্চকোশী	২৭, ৭২৫	২৫, ২১০	১৬, ১৮৮	৩, ৩৬৭	২০৪	৫২, ৯৩৬	৫, ১০০	২৭, ৩২৩
সলপ	২০, ৯৫৭	১৮, ৫৮৬	১১, ৫৭৭	২, ৪২৭	৩৭৪	৩৯, ৫৪৩	৬, ১৬৭	২০, ৭৯৭
কয়ড়া	১১, ৫০০	৮, ৯১৬	৬, ৯৮২	১, ৪৬৯	২২৪	২০, ৪১৬	৪৬৫৮	১২০৯৮
উল্লাপাড়া পৌরসভা	২৮, ৪০০	২৮, ১৫০	১৫৪০৪	৩১৪৭	৫০৮	৫৬, ৫৫০	৮৪৪৩	২৮৫২৬

ইউনিয়নের নাম	পুরুষ	মহিলা	শিশু (০-১৫)	বৃদ্ধ (৬০+)	প্রতিবন্ধি	মোট জনসংখ্যা	পরিবার/খানা	ভোটার
মোহনপুর	২৩, ৯৩২	২২, ৬৪৫	১৩, ৭২৮	২, ৮৯২	৫১২	৪৬, ৫৭৭	৭০৩৬	২৫৯৩৫
সবমোট=	৩, ২৯, ৪৩৪	৩, ০৫, ৯৭৭	১, ৯৫, ৯০৯	৪২, ২৮০	৬, ৪৮৭	৬, ৩৫, ৪১১	১, ১০, ৩৪৩	৩, ৪৭, ০৪০

তথ্য সূত্রঃ মোঃ মাসুদ রানা, উপজেলা নির্বাচন অফিস, সকল ইউনিয়ন তথ্যসেবা কেন্দ্র ও বিবিএস।

১.৪ অবকাঠামো ও অ-অবকাঠামো সংক্রান্ত তথ্যগুলোর সংক্ষিপ্ত বর্ণনাঃ

১.৪.১ অবকাঠামোঃ

• বাঁধ

উল্লাপাড়া উপজেলায় বন্যার পানি প্রবেশ প্রতিরোধ করার জন্য নদী ও খালের তীরবর্তী অঞ্চলে ছোট বড় সব মিলে মোট ৬ টি বাঁধ রয়েছে। উক্ত বাঁধগুলোর সর্বমোট দৈর্ঘ্য ৯০০ ফিট ৫৪ কি.মি.। নিম্নে বাঁধের সংখ্যা ও অবস্থানের পরিসংখ্যান প্রদান করা হলোঃ

ছক-৪ : ইউনিয়ন ভিত্তিক বাঁধের অবস্থান

ইউনিয়নের নাম	কোন ওয়ার্ডে অবস্থিত	কত কি.মি.	কোথা হতে কোথা পর্যন্ত	উচ্চতা	বর্তমান অবস্থা সংক্ষেপে বর্ণনা করুন
বাঙ্গালা	কাটার মহল বাঙ্গালা বাঁধ ; ০৯ নং ওয়ার্ড	৯০০ ফিট	বাও নদীর পূর্ব পার হতে পশ্চিম পাড় পর্যন্ত	১২ ফুট	মোটামুটি ভাল
পূর্ণিমাগাঁতি	পুঠিয়া ০৫, ০৬, ০৭ নং হয়ে ০৫ নং ওয়ার্ড পর্যন্ত	১৪ কি.মি.	পুঠিয়া হতে ঘিয়ালী গোয়ালজানি, ভেংড়া হয়ে ফলিয়া পর্যন্ত	৬ ফুট	বর্তমান বাঁধটি ভেঙ্গে গেছে অনেক জায়গায় মেরামত করতে হবে।
	পারকুল ০২ নং ওয়ার্ডে	১২ কি.মি.	পারকুল হতে মধুপুর হয়ে কালাসিংবাড়ি দিয়ে হাট একানপুর পর্যন্ত	৬ ফুট	মোটামুটি ভাল
বড়হর	পূর্বদেলুয়া ০১, অলিপুর ০৪ ও ভূতগাছা ০৯ নং ওয়ার্ডের আংশিক	৩.৫০ কি.মি.	বীশেহাট থেকে পূর্বদেলুয়া হয়ে অলিপুর ব্রীজ পর্যন্ত	৫ ফুট	আংশিক ভাল ও আংশিক ভাঙ্গাচুড়া বাঁধ
	খাঁশচড় ০৬, ০৫, ০৭, ০৮ ও ০৯ ওয়ার্ড নং: ৯, আংশিক	১১ কি.মি.	খাঁশচড়, তিয়রহাট থেকে দুর্গাপুর হয়ে ডৈফলবাড়ী বড়হর খেয়াঘাট ও ভূতগাছা হতে মৈত্র বড়হর হয়ে বড়হর খামার পাড়া ও দক্ষিণ পাড়া হয়ে ভূতগাছা হাইওয়ে রোড পর্যন্ত	৩-৪ ফুট	মাঝে মাঝে ভাঙ্গা মাঝে মাঝে ভাল তবে সংস্কারযোগ্য
দুর্গানগর	কয়ড়া বাঘলপুর ০৫ নং ও দুর্গানগর এর ০১, ০৪, ০২ ও ০৩ ওয়ার্ড নং: ৫, র আংশিক	১৩.৫০ কি.মি.	কয়ড়া বাঘলপুর হতে মানতলা শ্যামপুর, মানুষমুরা, রাইংটিয়া, রাজমান হয়ে রুদ্রগাঁতী রেলগেট পর্যন্ত বাঁধটির নতুন কার্যক্রম অব্যাহত আছে। আগামী কিছু দিনের মধ্যে শেষ হবে।	৭ ফুট	নির্মান কাজ চলমান

তথ্য সূত্রঃ মোঃ মসিউর রহমান মামুন (সার্ভেয়ার), ০১৭১৬-৬০৬৩৬৪, এলজিডি উল্লাপাড়া ও এফজিডি।

• স্লুইচ গেটঃ

উল্লাপাড়া উপজেলায় মোট ১০টি স্লুইচ গেট আছে। নিম্নে ইউনিয়ন ভিত্তিক স্লুইচ গেট সংখ্যা ও অবস্থানের পরিসংখ্যান প্রদান করা হলোঃ

ছক-৫: স্লুইচ গেট কোথায়, কোন নদী/খালের সংযোগ স্থলে অবস্থিত এবং বর্তমান অবস্থা

ইউনিয়নের নাম	কোথায় অবস্থিত	কোন নদী/খালের সংযোগ স্থলে অবস্থিত	বর্তমান অবস্থা সংক্ষেপে বর্ণনা করুন
পূর্ণিমাগাঁতি	ওয়ার্ড নং ৪, ঘিয়ালী	কাশিয়াদহ খালের উপর বেড়ী বাঁধের কাছে	ভাল
	ওয়ার্ড নং ৪, ফলিয়া	ফলিয়া খালের মাঝে অবস্থিত	ভাল
	ওয়ার্ড নং ৪, ফলিয়া	ঘোরামারা খালের পাশে	ভাল
	ওয়ার্ড নং ১, গোপালপুর	গোপালপুর পাকা ব্রীজের পাশে বেড়ী বাঁধের মাঝে খালের উপর	ভাল
	ওয়ার্ড নং ২, গয়হাট্টা ফরিদপুর	গয়হাট্টা হাটের পাশে খালের উপর	ভাল
বড়হর	ওয়ার্ড নং ২, ভূতগাছা	ভূতগাছা গ্রামের উত্তর পাশে হাজরা বিলের মোহনায়	ভাল
	ওয়ার্ড নং ১, পূর্বদেলুয়া ব্রীজের দক্ষিণে	পূর্বদেলুয়া ব্রীজের দক্ষিণে নদীর মাঝে অবস্থিত	ভাল না। কারণ দুইপাশের মাটি নাই।
দুর্গানগর	ওয়ার্ড নং ৫, কয়ড়া বাঘলপুর	কয়ড়া বাঘলপুর হতে মানতলা শ্যামপুর, পর্যন্ত	ভাল
	ওয়ার্ড নং ২-৪, মানুষমুরা	মানুষমুরা ও রাইংটিয়ার বাঁধের মাঝে	ভাল
	ওয়ার্ড নং ২, রুদ্রগাঁতী	রুদ্রগাঁতী ও রাজমান বাঁধের মাঝে	ভাল

তথ্য সূত্রঃ মোঃ মসিউর রহমান মামুন (সার্ভেয়ার), ০১৭১৬-৬০৬৩৬৪, এলজিডি উল্লাপাড়া ও এফজিডি।

• ব্রীজঃ

উল্লাপাড়া উপজেলায় মোট ৪৪৯ টি ছোট-বড় ব্রীজ আছে। ৪৪৯ টি ব্রীজের মধ্যে উল্লাপাড়া সদর ইউনিয়নে ২৭টি, উল্লাপাড়া পৌরসভা ৭টি, বড়হর ইউনিয়নে ২৩টি, সলঙ্গা ইউনিয়নে ৪২টি, সলপ ইউনিয়নে ২৯টি, বাঙ্গালা ইউনিয়নে ৬৩ টি, হাটিকুমরুল ইউনিয়নে ৫৯ টি, রামকৃষ্ণপুর ইউনিয়নে ২৫টি, পঞ্চক্রোশী ইউনিয়নে ২৪টি, কয়ড়া ইউনিয়নে ১৩টি, পূর্ণিমাগাতি ইউনিয়নে ২২টি, দুর্গানগর ইউনিয়নে ২৯টি, মোহনপুর ইউনিয়নে ১৮টি, বড়পাঙ্গাসী ইউনিয়নের ৫৪টি এবং উধুনিয়া ইউনিয়নের ১৪টি ব্রীজ রয়েছে। এই ব্রীজ গুলো লোহা, ইস্পাত ও কংক্রিট দ্বারা তৈরি। সরেজমিনে খোঁজ নিয়ে দেখা গেছে কিছু ব্রীজের দুই মাথায় মাটি ভরাট করামেরামত সহ কিছু কিছু কাজের প্রয়োজন রয়েছে। রেলিং , উল্লাপাড়া উপজেলার ইউনিয়ন ভিত্তিক ব্রীজের নাম, কোথায় অবস্থিত কোন নদী বা খালের উপর অবস্থিত এবং তার বর্তমান অবস্থা সংযুক্তিঃ ২ এ ছকের মাধ্যমে সংক্ষেপে বর্ণনা করা হলোঃ

তথ্য সূত্রঃ মশিউর রহমান, সার্ভেয়ার এলজিইডি, উল্লাপাড়া ০১৭১৬-৬০৬৩৬৪ ,এফ জিডির মাধ্যমে ও সরেজমিনে পরিদর্শন।

• কালভার্টঃ

উল্লাপাড়া উপজেলায় মোট ৫৭৩ টি কালভার্ট আছে। ৫৭৩টি কালভার্টের মধ্যে উল্লাপাড়া সদর ইউনিয়নে ৩৪টি, উল্লাপাড়া পৌরসভা ৩২টি, বড়হর ইউনিয়নে ৪০টি, সলঙ্গা ইউনিয়নে ২৩টি, সলপ ইউনিয়নে ৬০টি, বাঙ্গালা ইউনিয়নে ৫৮ টি, হাটিকুমরুল ইউনিয়নে ৬১ টি, রামকৃষ্ণপুর ইউনিয়নে ৫১টি, পঞ্চক্রোশী ইউনিয়নে ২৮টি, কয়ড়া ইউনিয়নে ১৮টি, পূর্ণিমাগাতি ইউনিয়নে ৫০টি, দুর্গানগর ইউনিয়নে ৪৮টি, মোহনপুর ইউনিয়নে ৮টি, বড়পাঙ্গাসী ইউনিয়নের ২৪টি এবং উধুনিয়া ইউনিয়নের ৩৮টি কালভার্ট রয়েছে। এই কালভার্ট গুলো রাস্তার নীচে খালের পানি প্রবাহে সহায়তা করে। ৫৫১টি কালভার্টের মধ্যে কিছু কালভার্ট একেবারে অকেজো হয়ে পড়ে আছে আবার কিছু কালভার্ট ভাঙ্গা এবং দু'পাশ থেকে মাটি সরে গিয়ে চলাচলের অসুবিধা হচ্ছে।

সংযুক্তিঃ ৩ এ ইউনিয়ন ভিত্তিক কালভার্ট এর নাম ও বর্তমান অবস্থা কি ,কোথায় অবস্থিত ,তার পরিসংখ্যান টেবিলের মাধ্যমে প্রদান করা হলোঃ

তথ্য সূত্রঃ আব্দুল মজিদ /০১৭২৮-৬৮৮৪৭০, মোঃ নুরুল ইসলাম / ০১৭২২-৪৯২৩৯৭, ওয়ার্ডের মেম্বর ও সরেজমিন পরিদর্শন।

• রাস্তাঃ

উল্লাপাড়া উপজেলায় ছোট-বড়, কাঁচা-পাকা মিলে সর্বমোট ৬৬৭ টি রাস্তা আছে। যার দৈর্ঘ্য প্রায় ১৩৬২ কি.মি.। এর মধ্যে পাকা রাস্তার সংখ্যা ১০৫ টি এবং এর দৈর্ঘ্য ৩৩০ কি.মি.আধাপাকা সংখ্যা ৩৪ টি এবং এর দৈর্ঘ্য ১৯২ কিঃ মিঃ, কাঁচা রাস্তার সংখ্যা ৫২৮ টি এবং এর দৈর্ঘ্য ৮৪০ কিঃ মিঃ। ছোট -বড় এবং পাকা ও কাঁচা রাস্তার গুলির মধ্যে উল্লাপাড়া সদর ইউনিয়নে ১০টি, উল্লাপাড়া পৌরসভার ভিতরে ৩২টি, বড়হর ইউনিয়নে ১৩টি, সলঙ্গা ইউনিয়নে ৫৬টি, সলপ ইউনিয়নে ৭৫টি, বাঙ্গালা ইউনিয়নে ২২ টি, হাটিকুমরুল ইউনিয়নে ৬৮ টি, রামকৃষ্ণপুর ইউনিয়নে ১৮২টি, পঞ্চক্রোশী ইউনিয়নে ৭৮টি, কয়ড়া ইউনিয়নে ১৮টি, পূর্ণিমাগাতি ইউনিয়নে ২১টি, দুর্গানগর ইউনিয়নে ২৯টি, মোহনপুর ইউনিয়নে ২০টি, বড়পাঙ্গাসী ইউনিয়নের ২৯টি এবং উধুনিয়া ইউনিয়নের ১৩টি রাস্তা রয়েছে। এই রাস্তা গুলোর গড় উচ্চতা ৩ থেকে ৫ ফুট এবং প্রস্থ যথাক্রমে ১২ থেকে ৩৬ ফুটের মধ্যে। বন্যার সময় কাঁচা, পাকা ও আধা পাকা মিলে প্রায় ৭০% রাস্তা পানিতে ডুবে যায়।

সংযুক্তিঃ ৪ এ ইউনিয়ন ভিত্তিক রাস্তার নাম ,রাস্তার সংখ্যা ,কোথায় অবস্থিত রাস্তার বর্তমান অবস্থা সংক্ষেপে বর্ণনা করা হলোঃ

তথ্য সূত্রঃ ইউনিয়ন পরিষদ, উপজেলা সার্ভেয়ার এলজিইডি, মশিউর রহমান মামুন, (০১৭১৮-৬০৬৩৬৪) ও এফ জিডির মাধ্যমে ,সরেজমিনে পরিদর্শন।

• সেচ ব্যবস্থাঃ

উল্লাপাড়া উপজেলায় কৃষি ক্ষেত্রে সেচ কার্যক্রম পরিচালনার জন্য গভীর নলকূপ ও অগভীর নলকূপ গুলো কৃষি সেচ কার্য সাধনে ব্যবহৃত হয়। উল্লেখ্য যে গভীর নলকূপ গুলো কৃষি সেচ কার্য সাধনে ব্যবহৃত হয়। উল্লাপাড়া উপজেলায় মোট গভীর নলকূপের সংখ্যা ২৬৩ টি এবং শ্যালো ম্যাশিনের সংখ্যা ৮,৯৭০ টি ও বিদ্যু চালিত ৩, ৭৮৫টি। এই গভীর নলকূপের গড় গভীরতা ৩৫০-৪০০ ফুট। তবে এই উপজেলায় কোন হস্তচালিত নলকূপ নাই।

সংযুক্তিঃ ৫ এ ইউনিয়ন ভিত্তিক ভিত্তিক সেচ ব্যবস্থার গভীর ও অগভীর নলকূপের তালিকা দেওয়া হলো।

তথ্য সূত্রঃ উপজেলা কৃষি অফিসার মোঃ সাইফুল আজম খান ০১৭১৬-১৭১৯৫৭ ও বিএডিসি অফিস

• হাট

উল্লাপাড়া উপজেলায় মোট হাটের সংখ্যা ৪৭ টি। ৪৭টি হাটের মধ্যে উল্লাপাড়া পৌরসভার ভিতরে ০২টি, বড়হর ইউনিয়নে ০৫টি, সলঙ্গা ইউনিয়নে ০২টি, সলপ ইউনিয়নে ০৩টি, বাঙ্গালা ইউনিয়নে ০৬ টি, হাটিকুমরুল ইউনিয়নে ০৩ টি, রামকৃষ্ণপুর ইউনিয়নে ০৭টি, পঞ্চক্রোশী ইউনিয়নে ০৬টি, কয়ড়া ইউনিয়নে ০১টি, পূর্ণিমাগাঁতী ইউনিয়নে ০২টি, দুর্গানগর ইউনিয়নে ০২টি, মোহনপুর ইউনিয়নে ০৫টি, বড়পাঙ্গাসী ইউনিয়নের ০২টি এবং উধুনিয়া ইউনিয়নের ০১টি হাট রয়েছে।

সংযুক্তিঃ ৬-এ ইউনিয়ন ভিত্তিক হাটের নাম, কবে হাট বসে, হাটের সংখ্যার, হাটের সংক্ষিপ্ত বর্ণনা তুলে ধরা হলো।

তথ্য সূত্রঃ মোঃ আব্দুস কুদ্দুস, বাজার বনিক সমিতির সভাপতি, উল্লাপাড়া। (৫৭৯৪৭৯-০১৭৫১) সরেজমিনে পরিদর্শন।

• বাজার

উল্লাপাড়া উপজেলায় মোট বাজারের সংখ্যা ৭৬ টি। বাজারগুলো সাধারণত প্রতিদিনই বসে। সব বাজার মিলে মোট দোকান সংখ্যা আনুমানিক প্রায় ৮০৩৪ টি এবং বাজারে সমিতির সংখ্যা ২৯টি। ৭৬টি বাজারের মধ্যে উল্লাপাড়া সদর ইউনিয়নে ০৩টি, উল্লাপাড়া পৌরসভার ভিতরে ০৩টি, বড়হর ইউনিয়নে ০৭টি, সলঙ্গা ইউনিয়নে ০৪টি, সলপ ইউনিয়নে ০৫টি, বাঙ্গালা ইউনিয়নে ০৬ টি, হাটিকুমরুল ইউনিয়নে ০৬ টি, রামকৃষ্ণপুর ইউনিয়নে ০৮টি, পঞ্চক্রোশী ইউনিয়নে ০৮টি, কয়ড়া ইউনিয়নে ০২টি, পূর্ণিমাগাঁতী ইউনিয়নে ০৫টি, দুর্গানগর ইউনিয়নে ০৪টি, মোহনপুর ইউনিয়নে ০৬টি, বড়পাঙ্গাসী ইউনিয়নের ০৪টি এবং উধুনিয়া ইউনিয়নের ০৫টি বাজার রয়েছে।

সংযুক্তিঃ ৭-এ ইউনিয়ন ভিত্তিক বাজারের সংখ্যা কোথায় অবস্থিত এবং বাজারের সংক্ষিপ্ত বর্ণনা তুলে ধরা, বাজারের নাম, হলো:

তথ্য সূত্রঃ মোঃ আব্দুস কুদ্দুস, বাজার বনিক সমিতির সভাপতি, উল্লাপাড়া। (০১৭৫১-৫৭৯৪৭৯)।

১.৪.২ সামাজিক সম্পদঃ

• ঘরবাড়ি

উল্লাপাড়া উপজেলায় মোট ঘরবাড়ির সংখ্যা ১,২৩, ৬৩০টি। এর ভিতরে পাকা ঘরবাড়ির সংখ্যা ৩৯৫৯টি, আধাপাকা ঘরবাড়ির সংখ্যা ১৪,৯৫৯টি এবং কাঁচা ঘরবাড়ির সংখ্যা ১,০৪,২২০টি। অন্যান্য উপাদান দিয়ে তৈরি ঘরের সংখ্যা ৪৯৮টি। উপজেলার কাঁচা ঘরগুলো টিন, বাঁশ ও খড় দিয়ে তৈরি। এ উপজেলায় প্রায় ৭০% কাঁচা ঘরবাড়ি বন্যা লেভেলের নিচে এবং বেশির ভাগ ঘরগুলো কালবৈশাখী সহনশীল নয়।

ছক-৬: উপজেলার ঘরবাড়ির সংখ্যা এবং বন্যার সময় তার অবস্থান

ক্রঃ নং	উপজেলার নাম	মোট ঘরের সংখ্যা	কাঁচা ঘরের সংখ্যা	পাকা ও আধাপাকা ঘরের সংখ্যা	অন্যান্য উপাদান দিয়ে তৈরি ঘরের সংখ্যা	কতগুলি ঘরবাড়ী বন্যা লেভেলের উপরে
১	উল্লাপাড়া	১,২৩, ৬৩০	১,০৪,২২০	৩,৯৫৬+১৪,৯৫৯	৪৯৮	প্রায় ৩০%
	মোট=	১,২৩, ৬৩০	১,০৪,২২০	৩,৯৫৬+১৪,৯৫৯	৪৯৮	প্রায় ৩০%

তথ্য সূত্রঃ বিবিএস, ২০১১ (হাউজিং সেনসাস)। (এফজিডি)

• খাবার পানি

উল্লাপাড়া উপজেলায় খাবার পানির প্রধান উৎস হলো নলকূপ। এই উপজেলায় ১০০% লোক নলকূপের পানি ব্যবহার করে। উপজেলায় মোট নলকূপের সংখ্যা ৫৮৭০ টি। যদিও সরকার ও কিছু দাতা সংস্থা এই গভীর নলকূপগুলো স্থাপন করেছে।

ছক-৭: খাবার পানির উৎস, নলকূপের সংখ্যা এবং পরিবার ভিত্তিক পানি ব্যবহারের হার

ইউনিয়নের নাম	খাবার পানির উৎস কি কি	নলকূপের সংখ্যা	নষ্ট নলকূপের সংখ্যা	কত শতাংশ পরিবার নলকূপের পানি ব্যবহার করে
রামকৃষ্ণপুর	নলকূপ	৩৫৭	২৪	১০০%
বাঙ্গালা	নলকূপ	৩৮৮	১৩	১০০%
উধুনিয়া	নলকূপ	৪৪৪	৩৯	১০০%
বড়পাঙ্গাসী	নলকূপ	৩৭৩	২২	১০০%
মোহনপুর	নলকূপ	৪৭০	২২	১০০%
দুর্গানগর	নলকূপ	৪৪১	১৭	১০০%
পূর্ণিমাগাঁতী	নলকূপ	৫১৪	২০	১০০%
সলংগা	নলকূপ	৩৯৫	২২	১০০%
হাটিকুমরুল	নলকূপ	৪৩৫	১৯	১০০%
বড়হর	নলকূপ	৪২২	২৪	১০০%

SSউল্লাপাড়া সদর	নলকুপ	২৪০	১২	১০০%
পঞ্চক্রোশী	নলকুপ	৪২০	২০	১০০%
সলপ	নলকুপ	৩৬২	১৮	১০০%
কয়ড়া	নলকুপ	৩৪০	১০	১০০%
উল্লাপাড়া পৌরসভা	নলকুপ	২৬৯	০৮	১০০%
মোট		৫৮৭০	২৯০	১০০%

তথ্য সূত্রঃ উপজেলা জনস্বাস্থ্য প্রকৌশলী দপ্তর, আহসান হাবিব/০১৭১৬-১৫৪৫৩৬, উল্লাপাড়া

● পয়ঃনিষ্কাশন ব্যবস্থাঃ

উল্লাপাড়া উপজেলায় ৯৮% মানুষ স্বাস্থ্য সম্মত ল্যান্ড্রিন ব্যবহার করে। উপজেলায় মোট স্বাস্থ্য সম্মত ল্যান্ড্রিন সংখ্যা ৭৮,৯১৬ টি। যদিও সরকার কিছু দাতা সংস্থা এই স্বাস্থ্য সম্মত ল্যান্ড্রিন গুলো স্থাপন করেছে। আবার এই স্বাস্থ্য সম্মত ল্যান্ড্রিন গুলোর মধ্যে মাত্র ৫৫, ৮৯৬টি বন্যা লেভেলের উপরে। উল্লেখ্য যে, উপজেলায় বন্যার সময় ব্যবহারের উপযোগী থাকে ৪৭,০০৮টি।

ছক-৮: স্বাস্থ্য সম্মত ল্যান্ড্রিন সংখ্যা এবং কত % অধিবাসী স্বাস্থ্য সম্মত ল্যান্ড্রিন ব্যবহার করে

ইউনিয়নের নাম	পয়ঃনিষ্কাশন			
	স্বাস্থ্য সম্মত ল্যান্ড্রিন সংখ্যা	বন্যা লেভেলের উপরে কতটি	বন্যার সময় ব্যবহার করা যায় কয়টি	কত % অধিবাসী স্বাস্থ্য সম্মত ল্যান্ড্রিন ব্যবহার করে
রামকৃষ্ণপুর	৫, ৬২৩	৩,৩৭৩	৩,০৩২	১০০%
বাঙ্গালা	৫,৯০৪	৩,২৪৭	৩,০৪৭	১০০%
উধুনিয়া	৫, ১৮৩	২,৫৯১	২,০৯০	১০০%
বড়পাঙ্গাসী	৫, ৬৬৭	৩, ১১৬	২,৯৯৯	১০০%
মোহনপুর	৫, ৭৮৪	৩,৪৭০	৩, ১০০	৯৭.৭৯%
দুর্গানগর	৭, ৫৩৪	৪, ৮৯৭	৩, ৬০০	৯৯.০৮%
পূর্ণিমাগাতি	৮,৩৬৬	৫, ৬০৫	৫,৩০০	৯৭.৬৬%
সলংগা	৫, ৫৬১	৪,৪৪৮	৩,৪৬০	৯৪.৫১%
হাটিকুমরুল	৭, ৬৯০	৫,৯২১	৪, ৭৯০	৯৮.০২%
বড়হর	৬,২৫৫	৪, ৮১৬	৪, ১২০	৯৯.০৭%
উল্লাপাড়া সদর	৩,৯৭৯	৩,২৬২	২,৯৮০	৯৮.২৪%
পঞ্চক্রোশী	৭, ৮০২	৫,২২৭	৪, ৮৮০	৯৮.২৪%
সলপ	৪,৪২৯	২,৯২৩	২,৬১০	৯৮.৪৮%
কয়ড়া	৪, ৭০০	৩,০০০	৩,০০০	৭৫%
মোট	৭৮,৯১৬	৫৫, ৮৯৬	৪৭,০০৮	৯৮.৫২%

তথ্য সূত্রঃ উপজেলা জনস্বাস্থ্য প্রকৌশলী দপ্তর, আহসান হাবিব/০১৭১৬-১৫৪৫৩৬, উল্লাপাড়া।

❖ শিক্ষা প্রতিষ্ঠানঃ

উল্লাপাড়া উপজেলায় মোট ২৭৮টি প্রাথমিক বিদ্যালয়, ৭১টি মাধ্যমিক বিদ্যালয়, ১৯ টি কলেজ, ৫৭টি মাদ্রাসা এবং ৪১টি পাঠাগার রয়েছে। শিক্ষা প্রতিষ্ঠানগুলির মধ্যে ৯১টি প্রাথমিক বিদ্যালয়, ১০টি মাধ্যমিক বিদ্যালয়, ১২টি কলেজ, এবং ৩টি মাদ্রাসা বন্যা আশ্রয় কেন্দ্র হিসেবে ব্যবহার করা হয়।

সংযুক্তিঃ ৮ এ প্রতিটা শিক্ষা প্রতিষ্ঠানের ধরণ অনুযায়ী নাম, শিক্ষার্থী সংখ্যা, শিক্ষক সংখ্যা, কোথায় অবস্থিত এবং সেটা বন্যা আশ্রয় কেন্দ্র হিসেবে ব্যবহার করা হয় কি না তা টেবিলের মাধ্যমে বিস্তারিত তুলে ধরা হলো।

তথ্য সূত্রঃ প্রাথমিক ও মাধ্যমিক শিক্ষা অধিদপ্তর, দেলোয়ারা পারভীন, অফিস সহকারী, উল্লাপাড়া, (০১৭১৪-৩৯৬৩০৪), বিভিন্ন মাদ্রাসা সুপার ও সরঞ্জামে পরিদর্শন।

❖ ধর্মীয় প্রতিষ্ঠানঃ

● মসজিদ

উল্লাপাড়া উপজেলায় মোট মসজিদের সংখ্যা প্রায় ৯১১ টি। ৯১১ টি মসজিদের মধ্যে উল্লাপাড়া সদর ইউনিয়নে ৩৭টি, উল্লাপাড়া পৌরসভার ভিতরে ৫৪টি, বড়হর ইউনিয়নে ৬৬টি, সলংগা ইউনিয়নে ৮০টি, সলপ ইউনিয়নে ৫৭টি, বাঙ্গালা ইউনিয়নে ৫৮টি, হাটিকুমরুল ইউনিয়নে ৮৩ টি, রামকৃষ্ণপুর ইউনিয়নে ৬৫টি, পঞ্চক্রোশী ইউনিয়নে ৭৬টি, কয়ড়া ইউনিয়নে ৩৭টি, পূর্ণিমাগাতি ইউনিয়নে ৭৩টি, দুর্গানগর ইউনিয়নে ৭০টি, মোহনপুর ইউনিয়নে ৬৫টি, বড়পাঙ্গাসী ইউনিয়নের ৪৬টি এবং উধুনিয়া ইউনিয়নের ৪৪টি মসজিদ রয়েছে। মসজিদ গুলির মধ্যে কিছু কিছু মসজিদে অজুখানা নেই যার কারণে মুসল্লিদের অজু করতে সমস্যা হয়। কিছু মসজিদের ল্যান্ড্রিন নেই আবার ল্যান্ড্রিন থাকলেও নষ্ট হয়ে গেছে। কিছু মসজিদের মূল ঘর ও বারান্দার চাল সংস্কারমেরামত/ করার খুব প্রয়োজন কারণ যে সকল মসজিদের চালের অবস্থা খারাপ সেসব জায়গায় রোদ ও বৃষ্টিতে মুসল্লিরা নামাজ পড়তে পারে না।

তথ্য সূত্রঃ ইউনিয়ন পরিষদ, ইমাম, এলাকার জন সাধারণ ও সরঞ্জামে পরিদর্শন।

মন্দিরঃ

উল্লাপাড়া উপজেলায় মন্দিরের সংখ্যা ১২৭টি এবং গীর্জা একটিও নাই। ১২৭টি মন্দিরের মধ্যে উল্লাপাড়া সদর ইউনিয়নে ৯টি, উল্লাপাড়া পৌরসভার ভিতরে ২৯টি, বড়হর ইউনিয়নে ১৭টি, সলঙ্গা ইউনিয়নে ৫টি, সলপ ইউনিয়নে ৭টি, বাঙ্গালা ইউনিয়নে ৩ টি, হাটিকুমরুল ইউনিয়নে ১৫ টি, রামকৃষ্ণপুর ইউনিয়নে ১টি, পঞ্চক্রোশী ইউনিয়নে ৮টি, কয়ড়া ইউনিয়নে ১টি, পূর্ণিমাগাঁতী ইউনিয়নে ৪টি, দুর্গানগর ইউনিয়নে ১০টি, মোহনপুর ইউনিয়নে ৩টি, বড়পাঙ্গাসী ইউনিয়নের ৬টি এবং উধুনিয়া ইউনিয়নের ৯টি মন্দির রয়েছে।

তথ্য সূত্রঃ ইউনিয়ন পরিষদ, পুরহিত, এলাকার জনসাধারণ ও সরঞ্জমিনে পরিদর্শন।

সংযুক্তিঃ৯ এ ইউনিয়ন ভিত্তিক মসজিদ ও মন্দিরের নামসহ মসজিদ ও মন্দিরটি কোথায় অবস্থিত এবং বর্তমান অবস্থা সংক্ষেপে বর্ণনা করা হলো।

● ধর্মীয় জমায়েত স্থান (ঈদগাঁহ):

উল্লাপাড়া উপজেলায় সরকারী ও বেসরকারী মিলে সর্বমোট ঈদগাঁহ সংখ্যা ২৬৭ টি। এই ২৬৭টি ঈদগাঁহের মধ্যে উল্লাপাড়া পৌরসভায় ১৪টি, উল্লাপাড়া সদর ইউনিয়নে ১০টি, বড়হর ইউনিয়নে ২২টি, সলঙ্গা ইউনিয়নে ১৭টি, সলপ ইউনিয়নে ১৬টি, বাঙ্গালা ইউনিয়নে ১৯ টি, হাটিকুমরুল ইউনিয়নে ৩৪ টি, রামকৃষ্ণপুর ইউনিয়নে ১৭টি, পঞ্চক্রোশী ইউনিয়নে ২২টি, কয়ড়া ইউনিয়নে ১৪টি, পূর্ণিমাগাঁতী ইউনিয়নে ১৬টি, দুর্গানগর ইউনিয়নে ১৭টি, মোহনপুর ইউনিয়নে ১০টি, বড়পাঙ্গাসী ইউনিয়নের ২০টি এবং উধুনিয়া ইউনিয়নের ২০টি ঈদগাঁহ মাঠ রয়েছে। বেশ কয়েকটি ঈদগাঁহ মাঠ রয়েছে যার চারপাশে ভেঞ্জে গেছে ও বন্যার সময় পানির নিচে ডুবে যায় এলাকা বাসির মতে এই ঈদগাঁহ মাঠ গুলো মাটি ফেলে উঁচু/সংস্কার করা খুবই প্রয়োজন।

সংযুক্তিঃ১০ এ ইউনিয়ন ভিত্তিক ঈদগাঁহের নাম, কোথায় অবস্থিত এবং বর্তমান অবস্থা সংক্ষেপে বর্ণনা করা হলো।

তথ্য সূত্রঃ ইউনিয়ন পরিষদ, ইমাম, এলাকার জনসাধারণ ও সরঞ্জমিনে পরিদর্শন।

● স্বাস্থ্য সেবাঃ

উল্লাপাড়া উপজেলায় স্বাস্থ্যসেবা পরিচালনার জন্য ২টি সরকারী হাসপাতাল ১৫টি ইউনিয়ন স্বাস্থ্য কেন্দ্র, কমিউনিটি ক্লিনিক ৬৫টি, এনজিও ক্লিনিক ১টি এবং ৪টি বেসরকারী হাসপাতাল রয়েছে। এই উপজেলায় মোট ডাক্তার সংখ্যা ১১১ জন এবং নার্স ও স্টাফ মিলে ৪০ জন জনবল রয়েছে।

সংযুক্তিঃ ১১ এ উল্লাপাড়া উপজেলার ইউনিয়ন ভিত্তিক সকল স্বাস্থ্য কেন্দ্রের নাম, কোথায় অবস্থিত, ডাক্তার নার্স সংখ্যা, সেবার মান এবং স্বাস্থ্য সেবা কেন্দ্রের দায়িত্ব প্রাপ্ত ব্যক্তির নাম উল্লেখ করা হলো।

তথ্য সূত্রঃ ডাঃসুকুমার চন্দ্র সুর রায় উপজেলা প.প.কর্মকর্তা, উপজেলা স্বাস্থ্য কমপ্লেক্স, উল্লাপাড়া ০১৭১১-৩০১৭৫৯, ইউনিয়ন পরিষদ ও এলাকার জনসাধারণ।

● ব্যাংকঃ

উল্লাপাড়া উপজেলায় মোট ব্যাংকের সংখ্যাঃ ১২টি; শাখা সহ- ২৫ টি ব্যাংক আছে। ব্যাংকগুলো হলো কৃষি, সোনালী, জনতা, ব্র্যাক ব্যাংক, ডাচ বাংলা ব্যাংক, অগ্রণী ব্যাংক, রূপালী ব্যাংক, উত্তরা ব্যাংক, কর্মসংস্থান, স্ট্যান্ডার্ড ব্যাংক, গ্রামীণ ব্যাংক, ইসলামী ব্যাংক। এ ব্যাংক গুলো গ্রাহকের টাকা লেনদেন, ডিপোজিট স্কিম, কৃষি ঋণদান, এসএমই লোন ইত্যাদি সেবা প্রদান করে থাকে।

ছক-৯: ব্যাংকের নাম, কোথায় অবস্থিত এবং সেবার মান

ক্রঃ নং	ব্যাংকের নাম	কোথায় অবস্থিত	সেবার মান
১.	সোনালী ব্যাংক	উল্লাপাড়া	ভাল
২.	সোনালী ব্যাংক	হাটিকুমরুল	ভাল
৩.	সোনালী ব্যাংক	লাহিড়ী মোহনপুর	ভাল
৪.	কৃষি ব্যাংক	উল্লাপাড়া	ভাল
৫.	জনতা ব্যাংক	উল্লাপাড়া	ভাল
৬.	জনতা ব্যাংক	ধরাইল হাট	ভাল
৭.	জনতা ব্যাংক	সলঙ্গা	ভাল
৮.	জনতা ব্যাংক	হাটিকুমরুল	ভাল
৯.	অগ্রণী ব্যাংক	উল্লাপাড়া	ভাল
১০.	অগ্রণী ব্যাংক	ঘুরকা (সলঙ্গা)	ভাল
১১.	রূপালী ব্যাংক	বোয়ালিয়া	ভাল
১২.	ইসলামী ব্যাংক	উল্লাপাড়া	ভাল
১৩.	ব্র্যাক ব্যাংক	উল্লাপাড়া	ভাল
১৪.	ব্র্যাক ব্যাংক	মোহনপুর বাজার	ভাল
১৫.	উত্তরা ব্যাংক	উল্লাপাড়া	ভাল
১৬.	ডাচ বাংলা ব্যাংক	উল্লাপাড়া	ভাল

ক্রঃ নং	ব্যাংকের নাম	কোথায় অবস্থিত	সেবার মান
১৭.	কর্মসংস্থান	উল্লাপাড়া	ভাল
১৮.	স্ট্যান্ডার্ড ব্যাংক	সিরাজগঞ্জ	ভাল
১৯.	গ্রামীণ ব্যাংক	উল্লাপাড়া	ভাল
২০.	গ্রামীণ ব্যাংক	উল্লাপাড়া	মোটামুটি ভাল
২১.	গ্রামীণ ব্যাংক	বোয়ালিয়া	মোটামুটি ভাল
২২.	গ্রামীণ ব্যাংক	পূর্ণিমাগাঁতি	মোটামুটি ভাল
২৩.	গ্রামীণ ব্যাংক	উধুনিয়া	মোটামুটি ভাল
২৪.	গ্রামীণ ব্যাংক	লাহিড়ী মোহনপুর	মোটামুটি ভাল
২৫.	গ্রামীণ ব্যাংক	দুর্গানগর	মোটামুটি ভাল

তথ্য সূত্রঃ সংশ্লিষ্ট অফিস ও সরঞ্জামিনে পরিদর্শন।

● পোস্ট অফিসঃ

উল্লাপাড়া উপজেলায় মোট ৪৩টি পোস্ট অফিস রয়েছে। এ পোস্ট অফিসগুলো গ্রাহকের পোস্টাল ক্যাশ কার্ড সার্ভিস, মোবাইল মানি অর্ডার সার্ভিস, জিইপি সার্ভিস, সেভিংস ব্যাংক ও চিঠি আদান-প্রদান ইত্যাদি সেবা প্রদান করে থাকে।

ছক-১০: পোস্ট অফিসের নাম, কোথায় অবস্থিত, সেবার মান

ক্রঃ নং	পোস্ট অফিসের নাম	কোথায় অবস্থিত	সেবার মান
১.	উল্লাপাড়া	থানার পশ্চিমে	ভাল
২.	আমড়াংগা	আমড়াংগা	ভাল
৩.	খানসোনাতলা	সোনাতলা	ভাল
৪.	চৌবিলা	চৌবিলা	ভাল
৫.	তেতুলিয়া	তেতুলিয়া	ভাল
৬.	পূর্ণিমাগাতি	পূর্ণিমাগাতি বাজার	ভাল
৭.	বন্যাকান্দি	বন্যাকান্দি বাজার	ভাল
৮.	বড়হর	বড়হর	ভাল
৯.	বালশাবাড়ী	বালশাবাড়ী	ভাল
১০.	বোয়ালিয়া বাজার	বোয়ালিয়া বাজার	ভাল
১১.	সারাতৈল হাইস্কুল	সারাতৈল	ভাল
১২.	লাহিড়ী মোহনপুর	লাহিড়ী মোহনপুর	ভাল
১৩.	উধুনিয়া বাজার	উধুনিয়া বাজার	ভাল
১৪.	এলংজানী	এলংজানী	ভাল
১৫.	কয়ড়া হাইস্কুল	কয়ড়া হাইস্কুল	ভাল
১৬.	কালিয়াকৈড়	কালিয়াকৈড় বাজার	ভাল
১৭.	কুচিয়ামারা	কুচিয়ামারা বাজার	ভাল
১৮.	খাদুলী	খাদুলী	ভাল
১৯.	খোন্দগাজাই	খোন্দগাজাই	ভাল
২০.	গয়হাট্টা	গয়হাট্টা বাজার	ভাল
২১.	চিনাখুকুরিয়া	চিনাখুকুরিয়া	ভাল
২২.	জন্তিহার	জন্তিহার	ভাল
২৩.	দবিরগঞ্জ	দবিরগঞ্জ	ভাল
২৪.	দিলপশার	দিলপশার স্টেশন	ভাল
২৫.	ধরাইল হাট	ধরাইল বাজার	ভাল
২৬.	বড়পাঙ্গাসী	বড়পাঙ্গাসী	ভাল
২৭.	বংকিরট হাট	বংকিরট বাজার	ভাল
২৮.	বাগমারা	বাগমারা বাজার	ভাল
২৯.	বিনায়েকপুর	বিনায়েকপুর হাট	ভাল
৩০.	মাটিয়া মালিপাড়া	মাটিয়া মালিপাড়া	ভাল
৩১.	মোরদহ	মোরদহ	ভাল
৩২.	রাজমান	রাজমান বাজার	ভাল
৩৩.	শরিফাবাদ	শরিফাবাদ নওগাঁ	ভাল
৩৪.	হাওড়া	হাওড়া	ভাল
৩৫.	সলঙ্গা	সলঙ্গা	ভাল
৩৬.	অলিদহ	অলিদহ	ভাল
৩৭.	আমসারা	আমসারা	ভাল
৩৮.	চরবেড়া	চরবেড়া	ভাল
৩৯.	ধুবুলা	ধুবুলা	ভাল
৪০.	নাইমুরি কিশাণ	নাইমুরি কিশাণ	ভাল
৪১.	রোহদহ	রোহদহ	ভাল

ক্রঃ নং	পোস্ট অফিসের নাম	কোথায় অবস্থিত	সেবার মান
৪২.	শলি বাজার	শলি বাজার	ভাল
৪৩.	সোনাকড়া	সোনাকড়া	ভাল

তথ্য সূত্রঃ উপজেলা পোস্ট অফিস।

● ক্লাব/সাংস্কৃতিক কেন্দ্রঃ

উল্লাপাড়া উপজেলায় ছোট বড় মিলে প্রায় সর্বমোট ১২২ টি ক্লাব/সাংস্কৃতি কেন্দ্র রয়েছে। ১২২ টি ক্লাবের মধ্যে উল্লাপাড়া পৌরসভায় ১০টি, উল্লাপাড়া সদর ইউনিয়নে ০৭টি, বড়হর ইউনিয়নে ০৬টি, সলঙ্গা ইউনিয়নে ০৭টি, সলপ ইউনিয়নে ০৯টি, বাজালা ইউনিয়নে ০৫ টি, হাটিকুমরুল ইউনিয়নে ১০ টি, রামকৃষ্ণপুর ইউনিয়নে ০৮টি, পঞ্চক্রোশী ইউনিয়নে ০৯টি, কয়ড়া ইউনিয়নে ০৩টি, পূর্ণিমাগাঁতী ইউনিয়নে ১৮টি, দুর্গানগর ইউনিয়নে ২১টি, মোহনপুর ইউনিয়নে ০৪টি, বড়পাঙ্গাসী ইউনিয়নের ০২টি এবং উখুনিয়া ইউনিয়নের ০৩টি ক্লাবসাংস্কৃতি রয়েছে। এগুলো সাধারণত খেলাধুলা ও বিভিন্ন ধরনের বিনোদন মূলক কার্যক্রম পরিচালিত করে থাকে। আবার কিছু কিছু ক্লাব সমাজ সেবা ও উন্নয়নমূলক কাজে সহায়তা করে এবং দুর্যোগের সময় স্বেচ্ছাসেবক হিসাবে কাজ করে।

সংযুক্তিঃ ,এ ইউনিয়ন ভিত্তিক ক্লাব কেন্দ্রের নাম ১২ কোথায় অবস্থিত এবং উন্নয়নমূলক কাজে সহায়তা করে কি না তা তুলে ধরা হলোঃ

তথ্য সূত্রঃ উপজেলা সমবায়, সমাজ সেবা অফিস ও দলীয় আলোচনা।

● এন জি ও/স্বেচ্ছাসেবী সংস্থাসমূহঃ

উল্লাপাড়া উপজেলায় ২৭ টি এনজিও আছে। এই এনজিও গুলো ক্ষুদ্র ঋণ, শিক্ষা, স্বাস্থ্য ও দুর্যোগ বিষয়ে কাজ করে। এ ছাড়া উক্ত এনজিও গুলি দুর্যোগ ও জলবায়ু পরিবর্তন বিষয়ে কাজ করে। নিম্নে এনজিওগুলোর কাজ ছকের মাধ্যমে দেখানো হলোঃ

ছক-১১: এনজিও দের কাজের ধরণ এবং প্রকল্পের মেয়াদকাল

ক্রমিক নং	এনজিও	কি বিষয়ে তারা কাজ	উপকার ভোগীর সংখ্যা	প্রকল্প গুলোর মেয়াদকাল
১.	অডিটর	<ul style="list-style-type: none"> কুটসিকিউরিটি জলবায়ু (নিচ) 	<ul style="list-style-type: none"> ৯৬০ জন 	<ul style="list-style-type: none"> ২০১৬ ২০১৮
২.	আশা	<ul style="list-style-type: none"> ক্ষুদ্র ঋণ প্রকল্প শিক্ষা কার্যক্রম 	<ul style="list-style-type: none"> ১৫০০০ জন 	<ul style="list-style-type: none"> চলমান চলমান
৩.	নারী ও শিশু কল্যাণ সংস্থা	<ul style="list-style-type: none"> গৃহায়ন প্রকল্প আনন্দ স্কুল 	<ul style="list-style-type: none"> ১৭২০জন 	<ul style="list-style-type: none"> ২০১৬ চলমান
৪.	ডেমোক্রেসী ওয়াচ	<ul style="list-style-type: none"> সকল নিবাচিত নারী প্রতিনিধি অপরাধিতা নারীর ক্ষমতায়ন 	<ul style="list-style-type: none"> জন 	<ul style="list-style-type: none"> ২০১৫ সাল থেকে কার্যক্রম শুরু হয়
৫.	মুসলিম এইড	<ul style="list-style-type: none"> ক্ষুদ্র ঋণ প্রকল্প 	<ul style="list-style-type: none"> ১২৬৬ জন 	<ul style="list-style-type: none"> চলমান
৬.	গ্রামীণ ব্যাংক	<ul style="list-style-type: none"> ক্ষুদ্র ঋণ প্রকল্প শিক্ষা প্রকল্প ও বিনা সুধে ঋণ কর্মসূচী সংগ্রামী সদস্য ঋণ প্রকল্প 	<ul style="list-style-type: none"> ৪৮২০৩ জন 	<ul style="list-style-type: none"> চলমান
৭.	ন্যাশনাল ডেভেলপমেন্ট প্রোগ্রাম-এনডিপি	<ul style="list-style-type: none"> ক্ষুদ্র ঋণ কর্মসূচী বৃক্ষরোপন কার্যক্রম শাক/সবজি চাষ গবাদী পশু পালন ও টিকা প্রদান স্বাস্থ্যসম্মত পায়খানা স্থাপন স্বাস্থ্যসম্মত নলকূপ স্থাপন 	<ul style="list-style-type: none"> ২৩৮৯ জন 	<ul style="list-style-type: none"> ১৯৯১ সাল থেকে শুরু
৮.	উন্নয়ন সংঘ	<ul style="list-style-type: none"> গভবতী মা ও নব জাতকের স্বাস্থ্যসেবা প্রকল্প 	<ul style="list-style-type: none"> ৩০৫৬জন 	<ul style="list-style-type: none"> ২০১৫ সাল
৯.	টি এম এস এস	<ul style="list-style-type: none"> ক্ষুদ্র ঋণ কর্মসূচী 	<ul style="list-style-type: none"> ২১১৪ জন 	<ul style="list-style-type: none"> ২০০১ সাল থেকে শুরু
১০.	গণকল্যাণ সংস্থা (গাক)	<ul style="list-style-type: none"> ক্ষুদ্রঋণ প্রকল্প 	<ul style="list-style-type: none"> ১৬০০ জন 	<ul style="list-style-type: none"> ২০১০ শুরু চলমান
১১.	সুখের সন্ধান	<ul style="list-style-type: none"> বৃক্ষরোপন ও স্যানিটেশন কর্মসূচী ছাগল পালন ও সবজি চাষ শিক্ষা প্রকল্প (ব্র্যাক এর সহায়তায়) রন্ধ (আনন্দ স্কুল) চাইল্ড লেবার 	<ul style="list-style-type: none"> ২৫০০ জন 	<ul style="list-style-type: none"> চলমান চলমান চলমান ২০১১-১২ সাল ২০১২-১৪ সাল

ক্রমিক নং	এনজিও	কি বিষয়ে তারা কাজ	উপকার ভোগীর সংখ্যা	প্রকল্প গুলোর মেয়াদকাল
১২.	পিপিডি (প্রোগ্রাম হর পিপলস ডেভেলপমেন্ট)	• ক্ষুদ্রঋণ প্রকল্প	• ১৪৮০ জন	• ২০০১ সাল থেকে শুরু
১৩.	গ্রামীণ মৎস্য ও পশু সম্পদ ফাউন্ডেশন	• ক্ষুদ্রঋণ প্রকল্প (পশুর উপর)	• ৩৩০ জন	• চলমান
১৪.	বুরো বাংলাদেশ	• ক্ষুদ্রঋণ প্রকল্প • মানি ট্রান্সফর বিভিন্ন দেশ হতে • শিক্ষা প্রকল্প	• ৩২০০ জন	• চলমান • চলমান • চলমান
১৫.	বিজিইএফ রাইট গ্রীন এনাজি ফাউন্ডেশন	• সৌরবিদ্যুৎ • বায়োগ্যাস • উন্নত চুলা	• ২৫৩ জন	• চলমান
১৬.	গ্রাম উন্নয়ন কম (গাক)	• ক্ষুদ্র ঋণ প্রকল্প	• ১৬০০ জন	• ২০০৭ সাল থেকে শুরু
১৭.	ডরপ	• ক্ষুদ্র ঋণ প্রকল্প	• ৬৫০ জন	• চলমান
১৮.	রুরাল সাবিস ফাউন্ডেশন	• সৌরবিদ্যুৎ প্রকল্প	• ৭৭৯৭ জন	• চলমান
১৯.	আভা ডেভেলপমেন্ট সোসায়টি	• সৌরবিদ্যুৎ প্রকল্প	• ৫৮০ জন	• চলমান
২০.	সৌহাদ্য ২ প্রোগ্রাম (কেয়ার বাংলাদেশ)	• দুর্যোগ প্রকল্প	• ৪৬৯ জন	• ২০১৫ সাল
২১.	ইএস ডিও	• ক্ষুদ্র ঋণ প্রকল্প	• ৬৯০ জন	• ২০১৯ সাল
২২.	একতা মানব উন্নয়ন সংস্থা	• ক্ষুদ্র ঋণ প্রকল্প • গরীব দুখীদের বিবাহে সহযোগিতা	• ৬০ জন	• চলমান
২৩.	গ্রামীণ শক্তি	• সৌরবিদ্যুৎ • বায়োগ্যাস • উন্নত চুলা	• ২০০০ জন	• চলমান
২৪.	মৎস্য সেবা দানকারী প্রতিষ্ঠান	• মাছের পোনা উৎপাদন • গরুর খাবার • কৃষি ব্যবস্থাপনা	• ৩২৫ জন	• চলমান
২৫.	মানবমুক্তি (কেয়ার বাংলাদেশ)	• কৃষি ও জীবিকায়ন • স্বাস্থ্য ও পুষ্টি • নারীর ক্ষমতায়ন • দুর্যোগ ব্যবস্থাপনা • সুশাসন ও ক্ষমতায়ন	• ৩৯১০ জন	• ২০০৫ সাল থেকে শুরু • ২০১৫ সাল • ২০১৫ সাল • ২০১৫ সাল • ২০১৫ সাল
২৬.	ইউডিপি এস	• ক্ষুদ্র ঋণ প্রকল্প	• ৮০০ জন	• ১৯৮৬ সাল থেকে শুরু চলমান
২৭.	উজ্জ্বিত/ RERMP-২	• এস এস এস • ক.স্বাস্থ্য বা হাসপাতাল • মৎস্য সম্প্রসারণ	• ১০, ৫১১ জন • ৪০০ জন	• ১৯৮৯ সাল শুরু • ১৯৯৪ সাল চলমান • ১৯৯৪ সাল চলমান
২৮.	তিলোকতমা সূর্যের হাসি	• পরিবার পরিকল্পনা • সাধারণ স্বাস্থ্য • গর্ভবতী মায়ের স্বাস্থ্য	• ৩৮৬৬ জন	• ২০০৫ সাল থেকে শুরু • চলমান • চলমান

তথ্য সূত্রঃ এনজিও কার্যালয় ও সরজমিনে পরিদর্শন।

• খেলার মাঠ

উল্লাপাড়া উপজেলায় মোট ১৫১টি খেলার মাঠ রয়েছে। ১৫১ টি খেলার মাঠের মধ্যে উল্লাপাড়া পৌরসভায় ১০টি, উল্লাপাড়া সদর ইউনিয়নে ০৭টি, বড়হর ইউনিয়নে ০৭টি, সলঙ্গা ইউনিয়নে ১৬টি, সলপ ইউনিয়নে ১১টি, বাঙ্গালা ইউনিয়নে ০৮ টি, হাটিকুমরুল ইউনিয়নে ১৬ টি, রামকৃষ্ণপুর ইউনিয়নে ১৮টি, পঞ্চক্রোশী ইউনিয়নে ১৫টি, কয়ড়া ইউনিয়নে ০৪টি, পূর্ণিমাগাঁতী ইউনিয়নে ১০টি, দুর্গানগর ইউনিয়নে ০৪টি, মোহনপুর ইউনিয়নে ০৯টি, বড়পাঙ্গাসী ইউনিয়নের ১০টি এবং উখুনিয়া ইউনিয়নের ০৬টি খেলার মাঠ রয়েছে। এ মাঠ গুলো বেশীর ভাগেই নিচু এবং বন্যার মাঠ গুলো অর্ধ নির্মজ্জিত থাকে। যার ফলে দুর্যোগের সময় উক্ত মাঠগুলো আশ্রয় কেন্দ্র হিসাবে ব্যবহার করা যায় না তবে ত্রাণ কার্যক্রম পরিচালনা, অস্থায়ী ক্যাম্প স্থাপন, দুর্যোগ বিষয়ক প্রশিক্ষণ, মহড়ার আয়োজন ইত্যাদি কাজে ব্যবহৃত হয়। সংযুক্তিঃ ,এ ইউনিয়ন ভিত্তিক খেলার মাঠ কোথায় অবস্থিত ১৩ দুর্যোগের সময় কাজে লাগবে কিনা বা কিভাবে কাজে লাগাবে তা তুলে ধরা হলোঃ

তথ্য সূত্রঃ জনপ্রতিনিধি, দলীয় আলোচনা ও সরজমিনে পরিদর্শন।

➤ কবরস্থান ও শ্মশান ঘাটঃ

● কবরস্থানঃ

উল্লাপাড়া উপজেলায় সরকারী, পারিবারিক ও সামাজিকভাবে ২৭৪টি কবরস্থান রয়েছে। এই উপজেলার কবরস্থান গুলো নিচু এবং বন্যার সময় পানিতে তলিয়ে যায়। উপজেলার মোট ২৭৪ টি কবরস্থানের মধ্যে উল্লাপাড়া পৌরসভায় ১৫টি ,উল্লাপাড়া সদর ইউনিয়নে ১৩টি ,বড়হর ইউনিয়নে ২৭টি ,সলঙ্গা ইউনিয়নে ২০টি ,সলপ ইউনিয়নে ১৬টি ,বাঙ্গালা ইউনিয়নে ১৭ টি , হাটিকুমরুল ইউনিয়নে ২৬ টি ,রামকৃষ্ণপুর ইউনিয়নে ২৭টি ,পঞ্চক্রোশী ইউনিয়নে ২০টি ,কয়ড়া ইউনিয়নে ৬টি ,পূর্ণিমাগাঁতী ইউনিয়নে ২০টি ,দুর্গানগর ইউনিয়নে ১৫টি ,মোহনপুর ইউনিয়নে ১৭টি ,বড়পাঙ্গাসী ইউনিয়নের ২০টি এবং উধুনিয়া ইউনিয়নের ১৫টি কবরস্থান রয়েছে।

● শ্মশান ঘাটঃ

উল্লাপাড়া উপজেলায় ৪৩ টি সরকারী শ্মশানঘাট রয়েছে। এই উপজেলার বেশির ভাগ শ্মশানঘাট গুলো নিচু এবং বন্যার সময় পানিতে তলিয়ে যায়। উপজেলার মোট ৪৩ টি শ্মশানঘাটের মধ্যে উল্লাপাড়া পৌরসভায় ২টি, উল্লাপাড়া সদর ইউনিয়নে ৪টি, বড়হর ইউনিয়নে ৩টি, সলঙ্গা ইউনিয়নে ৩টি, সলপ ইউনিয়নে ৪টি, বাঙ্গালা ইউনিয়নে ১ টি, হাটিকুমরুল ইউনিয়নে ৮ টি, রামকৃষ্ণপুর ইউনিয়নে ৪টি, পঞ্চক্রোশী ইউনিয়নে ২টি, কয়ড়া ইউনিয়নে ২টি, পূর্ণিমাগাঁতী ইউনিয়নে ১টি, দুর্গানগর ইউনিয়নে ৪টি, মোহনপুর ইউনিয়নে ৩টি, বড়পাঙ্গাসী ইউনিয়নের ১টি এবং উধুনিয়া ইউনিয়নের ১টি শ্মশানঘাট রয়েছে।
সংযুক্তি : ১৪ এ উল্লাপাড়া উপজেলার ১৫টি ইউনিয়ন ও পৌরসভার কবরস্থান এ শ্মশানঘাটের নাম সহ বর্তমান অবস্থান এবং অবস্থার বর্ণনা করা হলো।

তথ্য সূত্রঃ সরকারি পরিদর্শন, দলীয় আলোচনা।

● যোগাযোগ ও পরিবহনের মাধ্যমঃ

উল্লাপাড়া উপজেলায় বিভিন্ন মাধ্যমে খোঁজ খবর ও তথ্য সংগ্রহ করে দেখা গেছে অত্র উপজেলাতে প্রায় সব ধরনের যানবাহন ও যোগাযোগের মাধ্যমে রয়েছে। রেলপথ উল্লাপাড়া উপজেলার জন্য উল্লেখযোগ্য একটি যোগাযোগের মাধ্যম। উল্লাপাড়া রেল স্টেশন থেকে রেল পথে ঢাকাসহ বাংলাদেশের বিভিন্ন প্রান্তে যাতায়াত করা যায় এছাড়াও মোহনপুর ও সলপ রেল স্টেশন রয়েছে। উল্লাপাড়া উপজেলা থেকে সার্বক্ষণিকভাবে জেলা সদরের সাথে বাস সিএনজি যোগে যাতায়াত করা যায়। আবার বেশ কয়েকটি নদী থাকার কারণে বহু সংখ্যক জনগণ বন্যার সময় নৌকা যোগে যাতায়াত করে। স্থানীয়ভাবে মালামাল ও গবাদী পশু পরিবহনের জন্য নছিমন গাড়ি উল্লেখযোগ্যহারে ব্যবহৃত হয়ে থাকে যদিও পরিবহনটি অতিব বুকিপূর্ণ। নিম্নে ছকের মাধ্যমে যোগাযোগের মাধ্যম ও সংখ্যা উল্লেখ করা হলো।

ছক-১২: উপজেলার যানবাহনের ধরণ এবং সংখ্যা

ক্রঃনং	ইউনিয়নের নাম	যোগাযোগের মাধ্যম	ইউনিয়নে কি ধরনের যানবাহন কতগুলি আছে										
			বাস	ট্রাক	মাইক্রো	কার	সিএনজি /টেম্পু	অটো	নৌকা	রিক্সা	ভ্যান	নছিমন	অন্যান্য
১.	রামকৃষ্ণপুর	সড়ক পথ ও নৌ পথ	২	১০	৫	-	১০০/২৫	-	১৫	২০	১৫০	১৫০	১৫
২.	বাঙ্গালা	সড়ক পথ ও নৌ পথ	০০	১০	-	-	৫০/৩০	১০	১০০	৫	২০০	৪০০	২০
৩.	উধুনিয়া	সড়ক পথ ও নৌ পথ	-	-	-	-	৫/৫	-	২২০	-	১৮০	৬০	৮০
৪.	বড় পাঙ্গাসী	সড়ক	-	১০	৩	২	১০/২০	৫	২০০	৫	২০০	১৫০	৫০
৫.	মোহনপুর	সড়ক পথ, নৌ পথ ও রেলপথ	-	৪	১	২	২০/১০	১০	১২০	-	১০০	২৫	৩৫
৬.	দুর্গানগর	সড়ক পথ ও নৌ পথ	২০	৫	১৫	৩	৭০/৩০	২০	২০	৫০	৪৫০	২০০	৫০
৭.	পূর্ণিমাগাঁতী	সড়ক পথ ও নৌ পথ	১	৪	১	-	৭০/২৫	১৫	৬০	১০	২২০	১৮০	৪০
৮.	সলংগা	সড়ক পথ ও নৌ পথ	-	২০	১	-	৬০/৯০	-	২০	-	২০০	২০০	৫০
৯.	হাটিকুমরুল	সড়ক পথ ও নৌ পথ	৩	৩০	১০	৫	৬০/৯০	২	২৫	৫	২০০	১০০	২৫
১০.	বড়হর	সড়ক পথ ও নৌ পথ	৩	২০	১২	-	১৫০/১০০	১২০	৫০	১৫	১২০	২০০	২১
১১.	উল্লাপাড়া	সড়ক পথ ও নৌ পথ	২	৫	৩	১	৩৫/২০	১০	৩০	২০	৭০	৫০	২৫
১২.	পঞ্চক্রোশী	সড়ক পথ, নৌ	১	২	-	-	৪৫/৩৫	৫	৮০	১৫	১৭০	১২০	৩৬

ক্রঃনং	ইউনিয়নের নাম	যোগাযোগের মাধ্যম	ইউনিয়নে কি ধরনের যানবাহন কতগুলি আছে										
			বাস	ট্রাক	মাইক্রো	কার	সিএনিজি /টেম্পু	অটো	নৌকা	রিজ্বা	ভ্যান	নহিমন	অন্যান্য
		পথ ও রেলপথ											
১৩.	সলপ	সড়ক পথ, নৌ পথ ও রেলপথ	-	৫	-	-	৫০/২০	১০	৫০	১০	১৮০	১২০	৩৫
১৪.	কয়ড়া	সড়ক পথ ও নৌ পথ	-	৫	১	-	৫০/১৫	১৫	৫০	২০	২০৫	১২০	২৫
১৫.	উল্লাপাড়া পৌরসভা	সড়ক পথ, নৌ পথ ও রেলপথ	১৩	২০০	২০	৫	১০০/৫০	৫০	১০	১৬০	৩০০	১৫০	১৫
মোট=			৪৫	১৫০	৭২	১৮	৮৬৫/৫২৫	২৭২	১০৫০	৩৩৫	২৯৪৫	২২২৫	৫২২

তথ্য সূত্রঃ মোঃ আব্দুল হাই, চেন মাস্টার, ০১৭৫১-৮৫২২৮৭ পুরাতন বাসস্ট্যাড, উল্লাপাড়া ও সকল পরিবহন সমিতির কার্যালয় এবং দলীয় আলোচনা

● বন ও বনায়নঃ

বর্তমানে মানবসৃষ্ট কারণ ও প্রাকৃতিক বিরূপ প্রতিক্রিয়ায় বনাঞ্চল ধ্বংস হচ্ছে। উল্লাপাড়া উপজেলায় উল্লেখযোগ্য তেমন কোন বনাঞ্চল নাই। তবে এলাকায় পাকা-কাঁচা রাস্তা, বাঁধ, বসতবাড়ীর চারপাশ এবং রেললাইনের দু'পাশ দিয়ে কিছু সামাজিক বনায়ন পরিলক্ষিত হয়। উল্লাপাড়া উপজেলাতে মোট ২৫-৩৫ প্রকারের গাছ রয়েছে তার মধ্যে ইউক্যালিপ্টুরী, শিশু, বাবলা, মেহগনী, আকাশমণী, আম, জাম, কাঁঠাল, লিচু, নারকেল, নিম, মেহগনী অন্যতম, বিভিন্ন ধরনের গাছ সরকারী উদ্যোগে লাগানো হয়েছে। উল্লাপাড়া উপজেলাতে এলাকায় সরকারী-বেসরকারী ও ব্যক্তি উদ্যোগে বন বিভাগ প্রায় ৮০ কিলোমিটার বনায়ন করা হয়েছে।

ছক-১৩: বনাঞ্চল আছে কিনা, আয়তন, কি কি গাছ এবং উদ্যোক্তাদের তথ্য

ক্রঃ নং	উপজেলার নাম	কোন বনাঞ্চল আছে কিনা	কত একর এলাকা জুড়ে বনাঞ্চল আছে	কি কি গাছ আছে	সরকারী/এনজিও বা ব্যক্তির উদ্যোগে বনায়ন করা হয়েছে কি না (হ্যাঁ হলে নাম লিখুন)
১.	উল্লাপাড়া	আছে	প্রায় ৮০ কি.মি.	ইউক্যালিপটাস, শিশু, বাবলা, মেহগনী, আকাশমণী কাঁঠাল ইত্যাদি ছাড়াও আম, জাম, কাঁঠাল গাছ	বন বিভাগের তথ্যমতে উক্ত এলাকায় সরকারী-বেসরকারী ও ব্যক্তি উদ্যোগে বেশ কিছু রাস্তার দু'পাশে বনায়ন করা হয়েছে।

তথ্য সূত্রঃ ফরেস্ট অফিসার মন্সুরুল ইসলাম ০১৭৪৫-৫৪৮১৪২।

১.৪.৩ আবহাওয়া ও জলবায়ু

● বৃষ্টিপাতের ধারা

এই এলাকায় বৃষ্টিপাতের ধারা বিশ্লেষণ করে দেখা গেছে যে, গড় দৈনিক বৃষ্টিপাতের পরিমাণ প্রায় একই রকম। এই অঞ্চলের বার্ষিক বৃষ্টিপাতের পরিমাণ ১৭১০ মি.মি.। ১৯৭১, ১৯৮১, ১৯৯১, ২০০১ এবং ২০০৭ সালের পর দৈনিক গড় বৃষ্টিপাত যথাক্রমে ১, ৬, ৫, ৫ এবং ৬ মি.মি-এর অধিক। কিন্তু এ পরিবর্তনের ধারা জলবায়ু পরিবর্তনের ইঙ্গিত বহন করে কিনা সে বিষয়ে আরও গবেষণার প্রয়োজন রয়েছে। বৃষ্টিপাতের ধারা পরিবর্তন হওয়ায় মৌসুমী বৃষ্টিপাতের সময় পিছিয়ে যাচ্ছে, ফলে কৃষি ব্যবস্থার কিছুটা পরিবর্তন হয়েছে, উৎপাদন ব্যয় বেশি কিন্তু উৎপাদন কম হচ্ছে। সেই সাথে ফসলে রোগবালাই ও পোকাকার আক্রমণ বেশি হচ্ছে। অসময়য়ে বৃষ্টিপাত বেশি লক্ষ্য করা যাচ্ছে। আশ্বিন-অগ্রহায়ন পর্যন্ত প্রচুর বৃষ্টি হয় যার ফলে জলাবদ্ধতার সৃষ্টি হয়। তাছাড়া শীতমৌসুমেও প্রচুর বৃষ্টিপাত হয় যার ফলে ফসলের চাষাবাদ ব্যাহত হয় এবং মানুষের জীবন-জীবিকার উপর বিরূপ প্রভাব পড়ে।

ছক-১৪: মোট বৃষ্টিপাতের পরিমাণ এবং কোন মৌসুমে কেমন বৃষ্টি পাত হয়

মোট বৃষ্টিপাতের পরিমাণ	কোন মৌসুমে কেমন বৃষ্টি পাত হয়											কোন পরিবর্তন লক্ষ্য করা যাচ্ছে কিনা	
	বৈশাখ	জ্যৈষ্ঠ	আষাঢ়	শ্রাবণ	ভাদ্র	আশ্বিন	কর্ক	অগ্রহায়ন	পৌষ	মাঘ	ফাল্গুন		চৈত্র
১০১৩মি.মি.	১৬১ মি.মি.	১২৬ মি.মি.	১৪৬ মি.মি.	২৫৩ মি.মি.	১০৪ মি.মি.	২১৯ মি.মি.	-	০৪ মি.মি.					২০১১-১৫২৩মি.মি. ২০১২-১২৪৮মি.মি. ২০১৩-১০৬২মি.মি. সুতারাং পরিবর্তন লক্ষ্য করা যাচ্ছে।

তথ্য সূত্রঃ বিবিএস

● তাপমাত্রাঃ

উল্লাপাড়া সর্বোচ্চ ও সর্বনিম্ন গড় তাপমাত্রা যথাক্রমে ৩৩.৫° সে. ও ১২.৫° সে.। বর্ষাকালে এ অঞ্চলের গড় তাপমাত্রা থাকে ২৮.৩° সে. অধিকাংশ ক্ষেত্রে তাপমাত্রা স্বাভাবিক থাকে। এলাকাবাসীর অভিজ্ঞতা থেকে জানা যায় যে, তাপমাত্রা ক্রমশ বৃদ্ধি পাচ্ছে। এরকম পরিস্থিতি চলতে থাকলে ভবিষ্যৎ ঝুঁকি আরো বাড়বে। এছাড়া তাপমাত্রা বৃদ্ধির ফলে যে সমস্ত লোক বিকল্প পেশা হিসেবে পোল্ট্রি ফার্ম ব্যবসা, গবাদি- পশুপালন চালু করেছিল তাদের এই ব্যবসা ও ঝুঁকির মুখে পড়েছে।

ছক-১৫: গড় তাপমাত্রা এবং কোন মৌসুমে কেমন তাপমাত্রা

গড় তাপমাত্রা	কোন মৌসুমে কেমন তাপমাত্রা												কোন পরিবর্তন লক্ষ্য করা যাচ্ছে কিনা
	বৈশাখ	জ্যৈষ্ঠ	আষাঢ়	শ্রাবণ	ভাদ্র	আশ্বিন	কার্তিক	অগ্রহায়ন	পৌষ	মাঘ	ফাল্গুন	চৈত্র	
৩০.৬ ডিগ্রি সে.	৩৪.৬	৩৪.৬	৩৭.৬	৩৮.১	৩৬.২	৩৫.১	৩০.০০	২৮.২	২১.৩	১৫	২৫	২৭.৩	

তথ্য সূত্রঃ বিবিএস ২০১১ কমিউনিটি সিরিস.

● ভূ-গর্ভস্থ পানির স্তরঃ

জনস্বাস্থ্য প্রকৌশলের তথ্য অনুযায়ী প্রতি বছর দুই বার পানির স্তর পরিমাপ করার জন্য জরিপ চালানো হয়। এ-অঞ্চলে দেখা গেছে এপ্রিল মাসে এই স্তর ৬৩ থেকে ৬৪ ফুটের মধ্যে থাকে এবং মে মাসে এই পানির স্তর আরও নিচে নেমে যায়। মে মাসে এই স্তর থাকে ৬৫ থেকে ৬৬ ফুটের মধ্যে। এলাকাবাসীর মতে পানির এই স্তর না-কমলেও দিন দিন সুপেয় পানির প্রাপ্যতা কমে যাচ্ছে, কারণ লবণাক্ত পানি অগভীর স্তরের ভারসাম্য রক্ষা করছে। এলাকাবাসী মনে করছে সুপেয় পানির স্তর অনেক নিচে নেমে যাচ্ছে। টেকসই উন্নয়নের জন্য এটি হমকি স্বরূপ।

ছক-১৬: বিগত পাঁচ বছরের পানির স্তরের অবস্থা

পানির স্তর কত ফুট নিচে	পানির স্তরের কোন পরিবর্তন লক্ষ্য করা যাচ্ছে কি না	বিগত পাঁচ বছরের পানির স্তর					শুক্ক মৌসুমে খাবার পানির সংকট হয় কি না	শুক্ক মৌসুমে সেচের পানির সংকট হয় কি না	মন্তব্য
		২০০৯	২০১০	২০১১	২০১২	২০১৩			
৬৭ ফুট	হ্যাঁ	৬৩.৭৫	৬৪.৫৯	৬৫.১২	৫৬.৫০	৬৬.১২	হয়	হয়	

তথ্য সূত্রঃ জনস্বাস্থ্য ও প্রকৌশল অধিদপ্তর।

● ভূমি ও ভূমির ব্যবহারঃ

উপজেলায় মোট ৩২,৭৩৫ হেক্টর জমি আছে। যার মধ্যে আবাদী জমির পরিমাণ ৩২,৫৮৫ হেক্টর, অনাবাদী জমি ১৯০ হে.; একফসলী জমি ২,৫৩০ হেক্টর, দুফসলী জমি ২০, ৫৬৫ হে ও তিন ফসলী জমি ১০৪৯০ হেক্টর এবং বসতি জমির পরিমাণ ১৩,৫১৪ হেক্টর

ছক-১৭: ভূমি ও ভূমির ব্যবহার এবং বসতি এলাকার পরিমাণ

মোট জমির পরিমাণ	আবাদী	অনাবাদী	এক ফসলী	দু-ফসলী	তিন ফসলী	বসতি এলাকার পরিমাণ	মন্তব্য
৩২,৭৩৫ হেক্টর	৩২,৫৮৫ হেক্টর	১৯০ হেক্টর	২,৫৩০ হেক্টর	২০, ৫৬৫ হেক্টর	১০৪৯০ হেক্টর	১৩, ৫১৪ হেক্টর	

তথ্য সূত্রঃ উপজেলা কৃষি অফিস (মোঃ সাইফুল আজম খান, উপজেলা কৃষি কমকর্তা (০১৭১৬-১৭১৯৫৭)।

● কৃষি ও খাদ্যঃ

উল্লাপাড়া উপজেলার প্রধান ফসল ধান এবং চৈতালী ফসল জন্মে। এই এলাকার মানুষের প্রধান খাবার ভাত ও রুটি। এছাড়াও মাংস, সবজী ও নানা রকম ফল মূল-তাদের খাদ্যাভ্যাসের মূল উপাদান। এ উপজেলায় প্রধান খাদ্য সমূহ হলো মাছ, ভাত, ডাল এবং মানুষের খাদ্যাভাস সকালে ১ বার, দুপুরে ১ বার, ও রাতে ১ বার।

ছক-১৮: বিগত ১০ বছরের প্রধান প্রধান ফসল উৎপাদনের পরিসংখ্যান

প্রধান প্রধান ফসল কিকি	বিগত ১০ বছরের উৎপাদনের পরিসংখ্যান										প্রধান খাদ্য সমূহ
	২০১২	২০১১	২০১০	২০০৯	২০০৮	২০০৭	২০০৬	২০০৫	২০০৪	২০০৩	
ধান	২২১৩০ ৯. ৪০	২২৯০৩ ৭. ৪০	২১৫২৯ ৯. ৫০	১৮২৩০ ৮. ৫০	২০৯২১ ৭. ৩০	১৮৭০০ ৮. ০০	২২৪৫৮৩. ৬১	২০৯৯২২.১ ০	২৮৯৯০২. ২৭	১৯৮৪৮৬. ৬৯	ভাত, রুটি মাছ, ডাল, সবজী ইত্যাদি
গম	৬৭৫	৬২০	৬৩০	৮০২.৪	৭৯২.৮	৭৯৮	১৫৩৬	৩০২৫	২৯৮০	৩৯২৪.৫	
পাট	৩০৭১৭. ৫	৩৭৫৯২	৪৩৭১৪	১৭৮২০	১৩৭৮০	৫৮৯৪	৯৭৮০	১০৩৮০	৩২০০	১৩৮৩৫	
ভুট্টা	৫১৭	৫০১	৩৪২	৪০২	২৩২৫	৩২০	৪৮	২২৫	১০৮	২৭.৫০	
মরিচ	৩৩৩	৩১৪	৪২১.৭৫	২৯৩.৫	৩২২.৫	২২৫	৩৪১.২৫	৪০০	৪০৫	৫০০	
প্রধান প্রধান ফসল কিকি	বিগত ১০ বছরের ক্ষয়ক্ষতির তথ্য										খাদ্য ভাস
	২০১২	২০১১	২০১০	২০০৯	২০০৮	২০০৭	২০০৬	২০০৫	২০০৪	২০০৩	
ধান	৩১৬৮ হেঃ	-	-	-	-	৮৬৫হেঃ	-	-	-	-	কম বেশি তিন বেলা খায়
গম	-	-	-	-	-	-	-	-	-	-	
পাট	-	-	-	-	-	৩৬৯ হেঃ	-	-	-	-	
ভুট্টা	-	-	-	-	-	-	-	-	-	-	
মরিচ	-	-	-	-	-	-	-	-	-	-	
	-	-	-	-	-	-	-	-	-	-	

তথ্য সূত্রঃ উপজেলা কৃষি অফিস (মোঃ সাইফুল আজম খান, উপজেলা কৃষি কর্মকর্তা (০১৭১৬-১৭১৯৫৭)।

● নদীঃ

উল্লাপাড়া উপজেলায় মোট ০৮টি নদী। নদী গুলোর নাম যথাক্রমে ফুলজোর নদী, করতোয়া নদী, ঝপঝপিয়া নদী, স্বরস্বতি নদী, গোহালা নদী, বিলসূর্য নদী, মুক্তাহার নদী, গাড়াদহ নদী। এ নদী গুলো উপজেলার প্রায় সবকটি ইউনিয়নের ভিতর দিয়ে প্রবাহিত হয়েছে।

ছক-১৯: নদীর নাম, উপকারিতা এবং অপকারিতা

উপজেলার মধ্যে বা পাশ দিয়ে বয়ে যাওয়া নদীর নাম	নদীর উপকার বিষয়ক সংক্ষিপ্ত বর্ণনা	নদীর অপকার বিষয়ক সংক্ষিপ্ত বর্ণনা
ফুলজোর	এ নদীতে মাছ পাওয়া যায়। সেচ কাজে ব্যবহার করা হয়। জেলেদের জীবিকা নির্বাহ হয়।	এপারের মানুষ ওপারের যেতে সমস্যা হয়ে। নদীর পানি প্রবাহের ফলে অনেক ক্ষেত্রে ক্ষতি হয়।
করতোয়া	মাছ পাওয়া যায় সেচ কাজে ও জেলেদের জীবন জীবিকা নির্বাহ করে।	নদীতে অনেক জায়গায় ব্রীজ না থাকায় এপার হতে ওপার যেতে সমস্যা হয়। অনেক সময় উজান থেকে ময়লা আর্বজনা বা মরা প্রাণী ভেসে এসে পরিবেশ দূষিত করে পারাপারের সমস্যাই প্রধান।
ঝপঝপিয়া	মাছ পাওয়া যায়, সেচ কাজে ব্যবহৃত হয় ও জেলেদের জীবন জীবিকা নির্বাহ করে।	নদীর আংশিক ভাঙ্গন থাকায় অনেক পরিবার ঝুঁকিতে থাকে।
স্বরস্বতি	এ নদীতে মাছ পাওয়া যায়। সেচ কাজে ব্যবহার করা হয়। জেলেদের জীবিকা নির্বাহ হয়।	নদীর আংশিক ভাঙ্গন থাকায় অনেক পরিবার ঝুঁকিতে থাকে।
গোহালা	এ নদীতে মাছ পাওয়া যায়। সেচ কাজে ব্যবহার করা হয়। জেলেদের জীবিকা নির্বাহ হয়।	নদীতে অনেক জায়গায় ব্রীজ না থাকায় এপার হতে ওপার যেতে সমস্যা হয়।
বিলসূর্য	এ নদীতে মাছ পাওয়া যায়। সেচ কাজে ব্যবহার করা হয়। জেলেদের জীবিকা নির্বাহ হয়।	এই নদীতে এখন প্রায় ভরাট হওয়ায় সেচ কার্যক্রম ব্যবহার হচ্ছে।
মুক্তাহার	এ নদীতে মাছ পাওয়া যায়। সেচ কাজে ব্যবহার করা হয়। জেলেদের জীবিকা নির্বাহ হয়।	নদীতে অনেক জায়গায় ব্রীজ না থাকায় এপার হতে ওপার যেতে সমস্যা হয়। যখন পানি শুকিয়ে যায়।
গাড়াদহ	এ নদীতে মাছ পাওয়া যায়। সেচ কাজে ব্যবহার করা হয়। জেলেদের জীবিকা নির্বাহ হয়।	নদীতে অনেক জায়গায় ব্রীজ না থাকায় এপার হতে ওপার যেতে সমস্যা হয়। যখন পানি শুকিয়ে যায়।

তথ্য সূত্রঃ মোঃ আবুল কালাম আজাদ, সিনিয়র উপজেলা মৎস্য কর্মকর্তা, ০১৭১৮-০১৭৪৭২

● পুকুর :

উল্লাপাড়া উপজেলায় মোট ২০১১ টি পুকুর আছে। এ পুকুর গুলোতে বছরের সব সময় পানি থাকে না। কিন্তু অধিকাংশ পুকুর গুলোতে সাধারণত মাছ চাষ করার জন্য ব্যবহার করা হয়।

ছক-২০ মোট : পুকুরের সংখ্যা এবং উপকারিতা

উপজেলার নাম	উপজেলায় মোট পুকুর সংখ্যা	ব্যবহার হয় কতটি	ব্যবহার হয় না কতটি	পুকুরের উপকারিতা বিষয়ে সংক্ষিপ্ত বর্ণনা
উল্লাপাড়া	২০১১টি	১৯৫০টি	৬১টি	বিভিন্ন প্রজাতির মাছ চাষ করা যায়, গোসল খালা বাসন ধোয়া যায় কাপড় কাচা যায় এবং মাছ বিক্রি করে প্রচুর অর্থ লাভ করে।
মোট=	২০১১টি	১৯৫০টি	৬১টি	

তথ্য সূত্রঃ মোঃ আবুল কালাম আজাদ, সিনিয়র উপজেলা মৎস্য কর্মকর্তা, ০১৭১৮-০১৭৪৭২

● খালঃ

উল্লাপাড়া উপজেলায় ০১টি খাল থাকলেও বর্তমানে সক্রিয় নয়। প্রাকৃতিক ও মানব সৃষ্ট কারণে খালটি বিলুপ্ত হয়ে যাচ্ছে।

ছক-২১ খালের নাম উপকারিতা এবং অপকারিতা :

উপজেলার মধ্যে বা পাশ দিয়ে বয়ে যাওয়া খালের নাম	খালের উপকার বিষয়ক সংক্ষিপ্ত বর্ণনা	খালের অপকার বিষয়ক সংক্ষিপ্ত বর্ণনা
বাওয়া খাল, বাজালা	গরু, বাছুর, গোসল করানো হয়। পানি সেচ কাজে ব্যবহার করা হয়।	খাল শিশুদের জন্য ঝুঁকির কারণ হয়ে দাঁড়ায়।

তথ্য সূত্রঃ মোঃ আবুল কালাম আজাদ, সিনিয়র উপজেলা মৎস্য কর্মকর্তা, ০১৭১৮-০১৭৪৭২

বিলঃ

বর্তমানে উল্লাপাড়া উপজেলায় ০৪ টি বিল আছে।

ছক-২২: বিলের নাম উপকারিতা এবং অপকারিতা :

বিলের নাম	বিলের ব্যবহার (কয় ফসল হয়, সারা বছর পানি থাকে কিনা ইত্যাদি বর্ণনা)	বিলের উপকারিতা বিষয়ক সংক্ষিপ্ত বর্ণনা
নলসন্ধ্যা বিল	দুই ফসল হয়, সারা বছর পানি থাকে না। চৈত্র মাসে পানি শুকিয়ে যায়।	বিলে মাছ পাওয়া যায় ও মাছ চাষ করা যায়, বিলের পাশে ফসল ভাল হয়, সেচ কাজ করা যায়।
রূপনাই বিল	এক ফসল হয়, সারা বছর পানি থাকে।	বিলে মাছ পাওয়া যায় ও মাছ চাষ করা যায়, বিলের পাশে ফসল ভাল হয়, সেচ কাজ করা যায়।
দুর্গাদহ বিল	এ বিলে ধানের আবাদ হয় এবং, সারা বছর পানি থাকে তবে সব খানে না। চৈত্র মাসে অনেকটা শুকিয়ে যায়।	বিলে মাছ পাওয়া যায় ও মাছ চাষ করা যায়, বিলের পাশে ফসল ভাল হয়, সেচ কাজ করা যায়।
ভানুসিংহ বিল	এক ফসল হয়, সারা বছর পানি থাকে না।	বিলে মাছ পাওয়া যায় ও মাছ চাষ করা যায়, বিলের পাশে ফসল ভাল হয়, সেচ কাজ করা যায়।

তথ্য সূত্রঃ মোঃ আবুল কালাম আজাদ, সিনিয়র উপজেলা মৎস্য কর্মকর্তা, ০১৭১৮-০১৭৪৭২

● আর্সেনিক দূষণঃ

এলাকায় অগভীর নলকূপ গুলোতে মাত্রাতিরিক্ত আয়রন থাকায় তা মানুষের খাওয়ার কাজে ব্যবহারের অনুপযোগী। চৈত্র-বৈশাখ মাসে এলাকার পানির স্তর নিচে নেমে যাওয়াতে অগভীর নলকূপ গুলোতে পানি পাওয়া যায় না এবং গভীর নলকূপ গুলোতে পানি উঠাতে খুবই কষ্ট হয়। আশংকা করা হচ্ছে অদূর ভবিষ্যতে গভীর নলকূপ গুলোতেও আর্সেনিক, আয়রনমুক্ত সুপেয় পানি পাওয়া যাবে না। বাংলাদেশ জনস্বাস্থ্য প্রকৌশল অধিদপ্তর কর্তৃক প্রকাশিত আর্সেনিক দূষণ মানচিত্র অনুযায়ী এ-অঞ্চলের ৫% টিউবওয়েল আর্সেনিক আক্রান্ত।

ছক-২৩ উপজেলায় আর্সেনিক দূষণ সংক্রান্ত তথ্য

আর্সেনিক দূষণ আছে কি না	দূষণের মাত্রা	কত শতাংশ টিউবয়েল আর্সেনিক পাওয়া গেছে	আর্সেনিকযুক্ত সবগুলি টিউবয়েলে লাল চিহ্ন দেওয়া আছে কি না	আর্সেনিক দূষণের ফলে কি হচ্ছে
হ্যাঁ	০.০২	৫%	হ্যাঁ	আর্সেনিকোসেস

তথ্য সূত্রঃ মোঃ আহসান হাবিব, উপ-সহকারী প্রকৌশলী, জনস্বাস্থ্য প্রকৌশলী, ০১৭১৬-১৫৪৫৩৬



দ্বিতীয় অধ্যায়

দুর্যোগ, আপদ এবং বিপদাপন্নতা

২.১ দুর্যোগের সার্বিক ইতিহাসঃ

সিরাজগঞ্জ জেলার দুর্যোগ ঝুঁকি সম্পন্ন উপজেলার মধ্যে উল্লাপাড়া উপজেলা অন্যতম। প্রায় প্রতি বছর কোন না কোন দুর্যোগের সম্মুখীন হয় এ উপজেলা। বন্যা, নদীভাঙ্গান, খরা, অতিবৃষ্টি, কালবৈশাখীসহ বিভিন্ন আপদে মানুষের স্বাভাবিক জীবনযাত্রা বিপন্ন এবং সম্পদের ব্যাপক ক্ষতি সাধন হয়। করতোয়া, ফুলজোর, ঝপঝবিয়া, গাড়াদহ, স্বরস্বতি, মুক্তাহার, গোহালা ও বিলসুরভী নদীর নাব্যতা কমে যাওয়ায় বর্ষা মৌসুমে নদীর দু-কূল ভাসিয়ে উপজেলার ব্যাপক এলাকা প্লাবিত হয়। তাছাড়া ডেনেজ ব্যবস্থা ভালো না থাকায় বর্ষা মৌসুমে অতিবৃষ্টির ফলে উপজেলার নিম্ন এলাকার বসত বাড়ীতে জলাবদ্ধতার সৃষ্টি করে। যা প্রায় ১৫ থেকে ১ মাস স্থায়ী থাকে। নদী ভরাট দিন দিন প্রকোপ হচ্ছে এবং এলাকায় বন্যা ও জলাবদ্ধতার মাত্রা বৃদ্ধি পাচ্ছে। ২০০৪ সালে ও ২০০৭ সালে দেখা গেছে উত্তরের হিমালয়ের পাদদেশে তথা উজান থেকে নেমে আসা ঢলে যমুনা নদীর পানি বৃদ্ধি পেয়ে ৩-৫ দিনের মধ্যে উল্লাপাড়াসহ সমগ্র সিরাজগঞ্জ জেলা প্লাবিত হয়ে যায়। বন্যার প্রকোপে বসতবাড়ি তলিয়ে মানুষ গৃহহারা হয়ে যায়, শ্রোতের প্রকোপে আধা কাঁচা ও কাঁচা ঘরবাড়ি বিলিন হয়ে যায়, ক্ষেতের ফসল ডুবে নষ্ট হয়ে যায়, রাস্তাঘাট সহ সকল ধরনের অবকাঠামোর ক্ষতি হয়, সার্বিকভাবে জনজীবন বিপন্ন হয়ে উঠে। ফলে সিরাজগঞ্জ এর সমগ্র এলাকায় দুর্যোগের ঘোষণা করা হয় এবং সরকারী ও বেসরকারীভাবে ত্রাণ ও পুনর্বাসন কার্যক্রম পরিচালনা করা হয়। উল্লাপাড়ার উধুনিয়া, বড়পাঙ্গাসী ও মোহনপুর ইউনিয়নের কিছু পরিবার তাদের মালামাল নিরাপদে সরিয়ে আনার সময়টুকুও পায়নি। এক পর্যায়ে প্রায় ২৫০০ পরিবারকে উপজেলা প্রশাসন ও এনজিওর পক্ষ থেকে তাদেরকে নিরাপদে সরিয়ে আনা হয়।

ছক-৪ : দুর্যোগের ক্ষতির পরিমাণ ঘটার সময় এবং ক্ষতিগ্রস্ত খাতসমূহ

দুর্যোগের নাম	বছর	ক্ষতির পরিমাণ	কোন কোন খাত/উপাদান ক্ষতিগ্রস্ত হয়
বন্যা	২০০৪, ২০০৬, ২০০৭, ২০১২	আনুমানিক প্রায় ১১০ কোটি	কৃষি, ঘরবাড়ী, যাতায়াত/রাস্তাঘাট, বীজ/কালভাট, স্বাস্থ্য/পুষ্টি, কমসংস্থান, বিশুদ্ধ পানি, স্যানিটেশন, মৎস্য, খাদ্যাভাব
খরা	২০০৪, ২০০৭, ২০১০ ও ২০১১	আনুমানিক প্রায় ১০ কোটি ৮৫ লক্ষ	কৃষি, বিশুদ্ধ পানি, মৎস্য
নদীভাঙ্গান	২০০৪, ২০০৭, ২০১৩	আনুমানিক প্রায় ৯১ কোটি ৭০ লক্ষ	কৃষি, ঘরবাড়ী, অবকাঠামো, জমি
কালবৈশাখী	২০০৬, ২০০৭, ২০১০	আনুমানিক প্রায় ১৫ কোটি ৭ লক্ষ	ঘরবাড়ি, গাছপালা
অতিবৃষ্টি	২০০৯	আনুমানিক প্রায় ৫ কোটি ২ লক্ষ	জীবন ও জীবিকা, রবিশম্য, সবজি, রাস্তাঘাট
কুয়াশা ও শৈতপ্রবাহ	২০০৯, ২০১০, ২০১১, ২০১২	আনুমানিক প্রায় ১ কোটি ৮৩ লক্ষ	জীবন ও জীবিকা, রবিশম্য, সবজি, স্বাস্থ্য

তথ্য সূত্রঃ সকল ইউনিয়নের চেয়ারম্যানগণ

২.২ উপজেলার আপদ সমূহঃ

ছক-২৫: উপজেলার আপদ সমূহ

ক্রম #	আপদ	ক্রম #	অগ্রাধিকার
১	নদী ভাঙ্গান	১	বন্যা
২	বন্যা	২	খরা
৩	খরা	৩	ঘূর্ণীঝড়
৪	ঘূর্ণীঝড়	৪	কুয়াশা ও শৈতপ্রবাহ
৫	কুয়াশা ও শৈতপ্রবাহ	৫	নদী ভাঙ্গান
৬	অতিবৃষ্টি	৬	অতিবৃষ্টি

তথ্য সূত্রঃ এফজিডি, এলাকার জনসাধারণ ও ইউনিয়ন পরিষদ।

২বিভিন্ন আপদ ও তার বর্তমান ও ভবিষ্যৎ চিত্র ৩. বিস্তারিত বর্ণনাঃ

বন্যাঃ ব্যাপক মাত্রায় বন্যা কবলিত একটি এলাকা উল্লাপাড়া উপজেলা। আষাঢ় মাস হতে কার্তিক মাস পর্যন্ত বন্যা অব্যাহত থাকে। যার ফলে এলাকার কৃষি, মৎস্য অবকাঠামো, আবাসন, শিক্ষা, যোগাযোগ প্রভৃতি খাতের ব্যাপক ক্ষতি সাধিত হয়। প্রতি বৎসর বন্যা হলেও ১৯৮৮, ১৯৯৮, ২০০৪, এবং ২০০৭ সালের বন্যা ছিল সবচেয়ে বড়। বন্যার পানি সাধারণত ২০-২৫ দিন পর্যন্ত অবস্থান করে, ২০০৭ সালে ১ মাসেরও বেশী স্থায়ী ছিল। ২০০৭ সালে বন্যার সংকেত পাওয়ার ২ দিনের মধ্যে সমগ্র এলাকা প্লাবিত হয়ে যায় এবং মানুষ গবাদীপশু অন্যত্র আশ্রয় নিতে শুরু করে।

খরাঃ খরার প্রবণতা ফাল্গুন মাসের মাঝামাঝিতে শুরু হয় এবং তা চৈত্র ও বৈশাখ মাস পর্যন্ত বেশী থাকে আবার জৈষ্ঠ্য মাসের তৃতীয় সপ্তাহে তা শেষ হয়। অত্যধিক খরায় উক্ত এলাকার কৃষি ফসলের ক্ষতি ও গবাদী পশুর খাদ্যের সংকট দেখা দেয়। খরার প্রভাব প্রতিবছরই কিছু কিছু বেড়ে চলেছে। ফসলের ক্ষতির পাশাপাশি মানুষ বিভিন্ন রোগে আক্রান্ত হচ্ছে এবং পুকুর শুকিয়ে গিয়ে মাছ চাষের ব্যাপক ক্ষতি হয় পাশাপাশি দৈনন্দিন ব্যবহারের পানির সংকট দেখা দেয়।

কালবৈশাখী : কালবৈশাখী ঝড় সাধারণত চৈত্র, বৈশাখ মাস থেকে জৈষ্ঠ্য মাস পর্যন্ত কালবৈশাখী ঝড় হয়ে থাকে। ঝড়ে এলাকার ব্যাপক ক্ষয়ক্ষতি সাধিত হয়। গাছপালা, পশুপাখি, ঘরবাড়ী, রাস্তাঘাট, শিক্ষাপ্রতিষ্ঠানের ক্ষতি হয়। এই কাল বৈশাখী ঝড়ে পশুত বেড়ে যায়। মানুষ আশ্রয়হীন হয়ে পড়ে। বিশেষ করে শিশু, বৃদ্ধ, ও প্রতিবন্ধী, ও গর্ভবতীদের বেশী ক্ষয়ক্ষতি হয়। যার ফলে এলাকায় কৃষি, মৎস্য, অবকাঠামো, স্বাস্থ্য ও যোগাযোগ প্রভৃতি খাতের ব্যাপক ক্ষতি সাধিত হয়। এলাকায় প্রতিবছর ঘূর্ণীঝড় হলেও ২০০৭, ও ২০১২ সালের ঝড় ছিল সবচেয়ে ব্যাপক। ২০০৭, ও ২০১২ সালের ঝড়ে এলাকার প্রায় ৪০-৫০ ভাগ আমন ধান, ২০ ভাগ ফলে বাগান ও ৯০ ভাগ শাক-শবজি ক্ষতিগ্রস্ত হয়েছিল।

শৈতপ্রবাহ ও কুয়াশাঃ ২০০০ সালের পর থেকে অত্র এলাকায় প্রতিবছর শৈতপ্রবাহ ও ঘন কুয়াশার প্রকপ দেখা যায়। প্রতিবছরই প্রায় ১০-১৫ দিন এর প্রভাব থাকে। শৈতপ্রবাহের ফলে জন-জীবন তথা বৃদ্ধ/বৃদ্ধা, শিশু ও প্রতিবন্ধীদের বেশী ক্ষতি করে। এ সময় তীব্র শীতে জনজীবন বিপর্যস্ত হয় এমনকি মানুষের প্রাণ হানি ঘটে। ঘন কুয়াশার কারণে ফসলের ব্যাপক ক্ষতি হয়। বীজ তলা নষ্ট হয়ে যায়, রাস্তাঘাটে দুর্ঘটনা ঘটতে দেখা যায়, মানুষ, পশুপাখি ও মাছের রোগবলাই বৃদ্ধি পায় এবং কৃষক ব্যাপক আর্থিক ক্ষতির সম্মুখীন হয়। জলবায়ু পরিবর্তনের ফলে সিরাজগঞ্জ জেলায় প্রতি বছরই শীতের প্রকপ বৃদ্ধি পাচ্ছে। শীতের কারণে বিগত ৫ বছর ধরে অত্র উপজেলাতে বিভিন্ন সংস্থা ও সরকারীভাবে গরীব দুঃখীদের মাঝে শীতবস্ত্র বিতরণ করা হয়ে থাকে। উল্লাপাড়া উপজেলাতে সরকারী ও বেসরকারী এনজিও প্রতিষ্ঠান ছাড়াও বিভিন্ন ধনি ব্যক্তি অত্র উপজেলাতে শীতবস্ত্র বিতরণ করে থাকে।

নদীভাঙ্গনঃ উল্লাপাড়া উপজেলা নদীভাঙ্গন সাধারণত হাটিকুমরুল, বড়হর, পঞ্চক্রোশী, সলপ ইউনিয়ন ও উল্লাপাড়া পৌরসভায় বেশী পরিলক্ষিত হয়। প্রতি বৎসর নদীভাঙ্গন অব্যাহত থাকে। নদীভাঙ্গন আষাঢ় মাস হতে আশ্বিন মাস পর্যন্ত। যার ফলে এলাকার কৃষি ফসল, ঘরবাড়ী, রাস্তাঘাট, গাছপালা ব্যাপক হারে করতোয়া ও ফুলজোর নদীর গর্ভে বিলীন হয়ে যায়। ফলে খাদ্য উৎপাদন ব্যহত হয়, মানুষ আশ্রয়হীন হয় এবং পরিবেশের ক্ষতি হয়। এছাড়া বিভিন্ন এলাকার সাথে যোগাযোগ বন্ধ হয়ে যায় এবং বহু আবাসস্থল বিলীন হয়ে যায়।

অতিবৃষ্টিঃ অতি বৃষ্টির ফলে কৃষি ফসল, পশু-পাখি ও গাছপালার বেশী ক্ষতি হয় এবং মানুষের স্বাভাবিক চলাচল ব্যহত হয়। জলবায়ুর পরিবর্তনের ফলে বৃষ্টিপাতের পরিমাণ কমে গেলেও প্রতি ২/৩ বছর পর পর অতিবৃষ্টি হয়ে থাকে তবে তাঁতিদের অনেকটা কাজের ক্ষতি করে যার প্রভাব পড়ে তার পারিবারিক আর্থিক উপার্জনের উপর।

● ২৪. বিপদাপন্নতা ও সক্ষমতা

বিপদাপন্নতা বলতে বোঝায় বস্তুগত, আর্থ, সামাজিক এবং পরিবেশগত বিদ্যমান অবস্থা-যা দুর্যোগের ক্ষয়ক্ষতির আশংকার ইঞ্জিত দেয় এবং যা মোকাবেলা করায় জনগোষ্ঠীর অসমর্থ হয়ে থাকে।

সক্ষমতা হলো প্রাকৃতিক, সামাজিক, অর্থনৈতিক, পরিবেশ ইত্যাদির সমন্বয়ে সৃষ্ট সামগ্রিক অবস্থা বা প্রক্রিয়া, যা মানুষ বা কোনো সংস্থা প্রতিষ্ঠান তার বিদ্যমান সম্পদের ব্যবহারের মাধ্যমে দুর্যোগের প্রতিকূল অবস্থার সর্বোচ্চ মোকাবিলা করে এবং / ফলাফলের ভয়াবহতাকে হ্রাস করে। দুর্যোগের

ছক-২৬: উপজেলাতে আপদ ভিত্তিক বিপদাপন্ন এবং সক্ষমতা

আপদ	বিপদাপন্নতা	সক্ষমতা
১. বন্যা	<ul style="list-style-type: none"> শিশু, বৃদ্ধ ও গর্ভবতীর চলাচলের সমস্যা হয় খাবারের সমস্যা হয় শিশু খাবারের সমস্যা হয় নিরাপদ পানির অভাব হয় মানুষের বিভিন্ন রোগ বালাই দেখা দেয় যোগাযোগ বিচ্ছিন্ন হয় মৃত দেহের সংকারের সমস্যা হয় স্বাস্থ্য সম্মত পায়খানার সমস্যা হয় ঘর বাড়ী, বসতভিটা ডুবে যায় ফসলের ক্ষতি হয় গবাদী পশুর খাবার, স্থানান্তরের সমস্যা ও রোগব্যাদী দেখা দেয় শিক্ষা ব্যহত হয় আশ্রয় কেন্দ্রের সমস্যা 	<ul style="list-style-type: none"> এলাকার মানুষ পূর্বের তুলনায় বন্যা বিষয়ে অনেক সচেতন যে কোন স্থানে দূত যোগাযোগের মাধ্যম আছে। যোগাযোগ মাধ্যম সক্রিয় অনেকের বন্যা মোকাবেলায় নিজস্ব সক্ষমতা রয়েছে
২. খরা	<ul style="list-style-type: none"> পানির অভাব দেখা দেয় গাছপালা মারা যায়। গবাদী পশুর খাবারের সংকট হয় মাছ চাষের সমস্যা হয় প্রাণী কুলের মৃত্যু হয় ফসল পুড়ে নষ্ট হয়ে যায়। গরমের প্রভাবে বিভিন্ন রোগ বালাই দেখা দেয় 	<ul style="list-style-type: none"> পানি সরবাহের জন্য ৬ টি গভীর নলকূপের ব্যবস্থা রয়েছে।
৩. কালবৈশাখী ঝড়	<ul style="list-style-type: none"> ফসল মাটিতে পরে ক্ষতি হয় ঘর বাড়ী গাছপালা ভেঙে যায় ও পরিবেশের ক্ষতি হয়। প্রাণ হানি ঘটে মানুষ ও পশু পাখীর ক্ষতি হয় আগুন লেগে যায় পঞ্জুত বেড়ে যায় বৈদ্যুতিক সংযোগ বিচ্ছিন্ন হয়ে যায়। শিক্ষা প্রতিষ্ঠান ভেঙে গিয়ে শিক্ষা কার্যক্রম ব্যহত হয় 	<ul style="list-style-type: none"> পূর্বে তুলনায় মানুষ এখন সচেতন পর্যায়ক্রমে গাছপালা লাগানো হচ্ছে বাড়ির চারপাশে গাছপালা লাগানোর ব্যবস্থা করা হয়েছে যোগাযোগ ব্যবস্থা ও যোগাযোগ মাধ্যম পূর্বের তুলনায় অনেক উন্নত আবহাওয়া বার্তা যথাসময়ে পৌঁছে দেয়ার ব্যবস্থা আছে
৪. শৈত্যপ্রবাহ ও কুয়াশা	<ul style="list-style-type: none"> পশু সম্পদের ক্ষতি হয় কাজে যেতে না পারায় তাঁতশিল্পের উৎপাদন কম হয়। 	<ul style="list-style-type: none"> শিশুদের টিকাদান ব্যবস্থা করা হয়েছে পোল্ট্রি চাষের জন্য ঘরে তাপ মাত্রা বৃদ্ধির ব্যবস্থা করা হচ্ছে।

আপদ	বিপদাপন্নতা	সক্ষমতা
	<ul style="list-style-type: none"> প্রাণ হানি ঘটে পোল্ট্রি সম্পদের ক্ষতি হয় ফসলের ক্ষতি হয় রোগ বালাই বৃদ্ধি পায় বীজতলা নষ্ট হয় 	<ul style="list-style-type: none"> সরকারী ও বেসরকারীভাবে গরীবদের মাঝে কিছু কিছু শীতবস্ত্র বিতরণ করা হয়ে থাকে।
৫. নদীভাঙ্গান	<ul style="list-style-type: none"> আশ্রয় নেয়ার জায়গা পায় না রাস্তাঘাট ভেঙ্গে যায় বেকারত্ব/দারিদ্রতা বেড়ে যায় বাড়ী ঘর নদীর মধ্যে চলে যায়। ফসলের জমি নদীর মধ্যে চলে যায় খাবার সংকট দেখা দেয় শিক্ষা প্রতিষ্ঠান ভেঙ্গে যাওয়ায় পড়া লেখা বন্ধ হয় 	<ul style="list-style-type: none"> আগে থেকেই এলাকার মানুষ নদী ভাঙ্গনের লক্ষণ বুঝতে পারে নদীভাঙ্গান প্রতিরোধের জন্য এই উপজেলায় অবদা ও বেরি বাঁধ নির্মাণ করা হয়েছে। নদীভাঙ্গান জনিত সমস্যার সাথে নিজেরা খাপ খাইয়ে নিতে শিখেছে
৬. অতিবৃষ্টি	<ul style="list-style-type: none"> রাস্তা ঘাট ডুবে যায়। রাস্তা ঘাট ভেঙ্গে যায়। ফসল নষ্ট হয় পানি জমে জলাবদ্ধতা সৃষ্টি হয় 	<ul style="list-style-type: none"> কিছু পানি নিষ্কাশনের ব্যবস্থা রয়েছে। ঘরে বসে কাজ করার মতো কর্মসংস্থানের ব্যবস্থা হয়েছে

তথ্য সূত্রঃ সকল ইউপি'র চেয়ারম্যানগণ

২.৫ সর্বাধিক বিপদাপন্ন এলাকা

কোন কোন গ্রাম কি কি কারণে কিভাবে সর্বাধিক বিপদাপন্ন তা সংক্ষিপ্ত বর্ণনা সহ নিম্নে হকের মাধ্যমে তুলে ধরা হলোঃ

ছক-২৭: সর্বাধিক বিপদাপন্ন এলাকা, বিপদাপনের কারণ এবং বিপদাপন্ন জনসংখ্যা

আপদ	সর্বাধিক বিপদাপন্ন এলাকা	বিপদাপনের কারণ	বিপদাপন্ন জনসংখ্যা
বন্যা	<ol style="list-style-type: none"> ইউনিয়নঃ উল্লাপাড়া পৌরসভা। ৬, ৭, ৮ ও ৯ নং ওয়ার্ড ২২টি গ্রাম। ইউনিয়নঃ উল্লাপাড়া সদর। ১,২,৩, ৫, ৭, ও ৮ নং ওয়ার্ড ১৪টি গ্রাম। ইউনিয়নঃ উখুনিয়া। ২,৫, ৬, ৭, ৮ ও ৯ নং ওয়ার্ড ২৬টি গ্রাম। এছাড়াও অন্যান্য ওয়ার্ড গুলো আংশিক আক্রান্ত। ইউনিয়নঃ বড়পাঙ্গাসী। ১,৩,৪, ৫, ৭ ও ৯ নং ওয়ার্ড ২২টি গ্রাম। ইউনিয়নঃ মোহনপুর। ১,২,৩, ৫ ও ৬ নং ওয়ার্ড ৩১টি গ্রাম। ইউনিয়নঃ দুর্গানগর। ২,৩, ৫ ও ৯ নং ওয়ার্ড ৫১টি গ্রাম। ইউনিয়নঃ পূর্ণিমাগাঁতী। ১,২,৪, ৬ ও ৭ নং ওয়ার্ড ৩১টি গ্রাম। ইউনিয়নঃ কয়ড়া। ১,২,৩ ও ৫ নং ওয়ার্ড ১৯টি গ্রাম। ইউনিয়নঃ পঞ্চক্রোশী। ১,২,৩ ও ৬ নং ওয়ার্ড ২৫টি গ্রাম। ইউনিয়নঃ রামকৃষ্ণপুর। ২,৫, ৬, ৭, ৮ ও ৯ নং ওয়ার্ড ৩৩টি গ্রাম। ইউনিয়নঃ হাটিকুমরুল। ১,২,৩, ৫, ৭, ও ৮ নং ওয়ার্ড ৪০টি গ্রাম। 	<ul style="list-style-type: none"> এলাকা নিচু বসতভিটা নিচু আবাদী জমি নিচু বন্যা সময়ের পরিবর্তন বন্যা সহনশীল জাতের চাষাবাদ সম্পর্কে ধারণা কম বন্যা নিয়ন্ত্রণ বাঁধ নেই 	১,১৯, ৮০০ জন

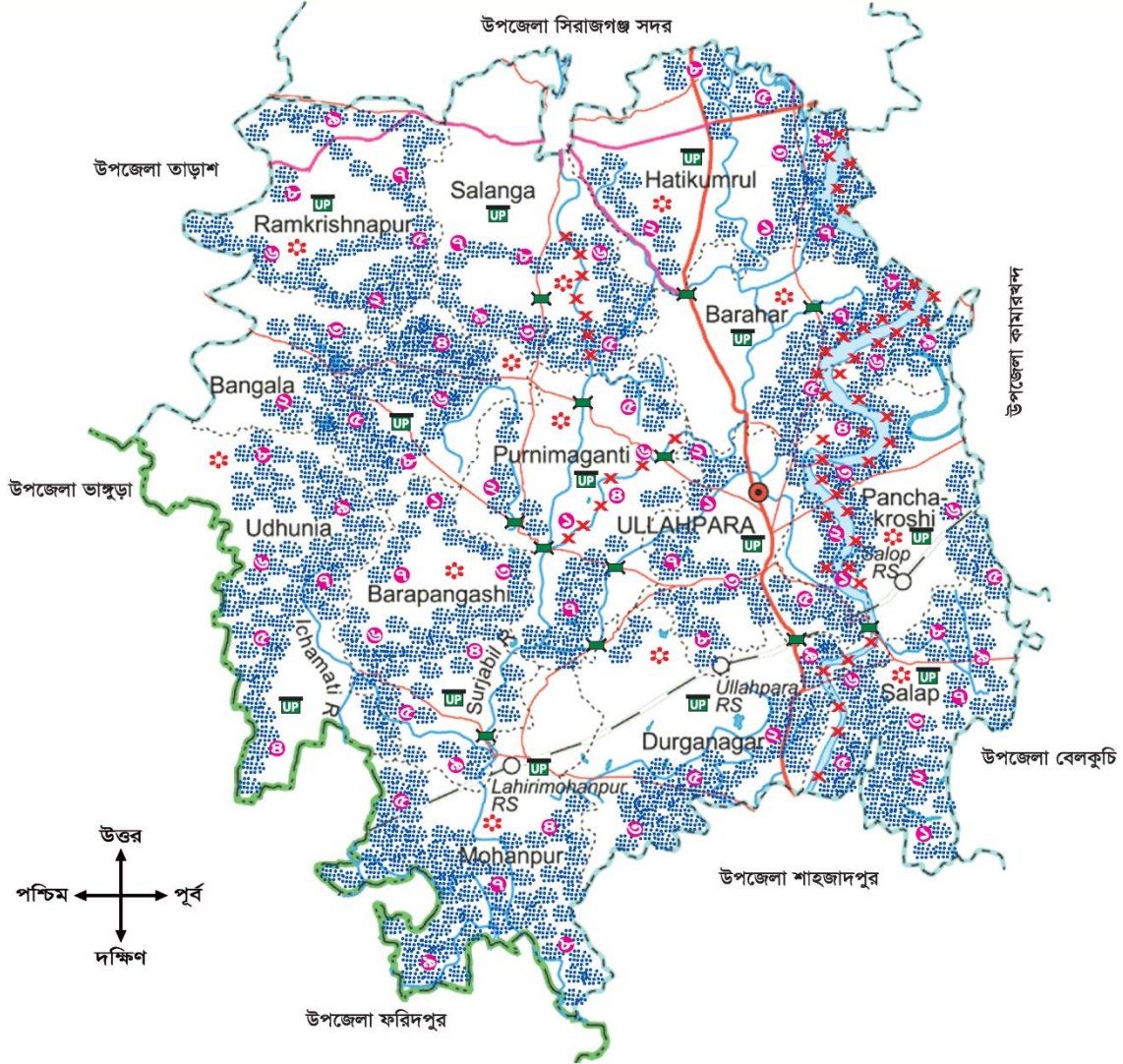
আপদ	সর্বাধিক বিপদাপন্ন এলাকা	বিপদাপনের কারণ	বিপদাপন্ন জনসংখ্যা
	<p>১২. ইউনিয়নঃ বাজালা । ২,৩,৪, ৫, ৬ ও ৮ নং ওয়ার্ড ৩৪টি গ্রাম ।</p> <p>১৩. ইউনিয়নঃ সলপ । ১,৩, ৬, ৭, ৮ ও ৯ নং ওয়ার্ড ৩৭টি গ্রাম ।</p> <p>১৪. ইউনিয়নঃ সলঙ্গা । ৩, ৬, ৭, ৮ ও ৯ নং ওয়ার্ড ২৯টি গ্রাম ।</p> <p>১৫. ইউনিয়নঃ বড়হর । ৫, ৬, ৭, ৮ ও ৯ নং ওয়ার্ড ২৫টি গ্রাম ।</p>		
খরা	উল্লাপাড়া পৌরসভা, উল্লাপাড়া সদর, উধুনিয়া, বড়পাঙ্গাসী, মোহনপুর, দুর্গানগর, পূর্ণিমাগাঁতী, কয়ড়া, পঞ্চক্রোশী, রামকৃষ্ণপুর, হাটিকুমরুল, বাজালা, সলপ, সলঙ্গা, বড়হর ইউনিয়নের প্রায় সকল ওয়ার্ড খরার কবলে আক্রান্ত ।	<ul style="list-style-type: none"> • পুকুর, নদী-নালা, খাল-বিল, গভীরতা কম থাকা • পানির স্তর নিচে নেমে যাওয়া • বিকল্প সেচের অভাব • প্রচন্ড রোদের তাপ • গভীর নলকুপ পর্যাপ্ত না থাকা • বৃষ্টির পানি সংরক্ষণের ব্যবস্থা না থাকা • পর্যাপ্ত গাছ পালা না থাকায় • খরা সহনশীল জাতের ফসল সম্পর্কে ধারণা কম থাকা 	৩,০০,৯৯৯ জন
কালবৈশাখী ঝড়	উপজেলার সমগ্র ইউনিয়ন	<ul style="list-style-type: none"> • দুর্বল ঘর বাড়ী • আর্থিক সক্ষমতা না থাকা • শিক্ষা প্রতিষ্ঠানের অবকাঠামো দুর্বল • কালবৈশাখী সহনশীল গাছপালা না থাকা • ঘর বাড়ী নিয়মিত মেরামত না করা • ঝড়ের পূর্বাভাস না পাওয়া • শিক্ষা প্রতিষ্ঠানের যথাযথ পরিকল্পনার অভাব • পরিকল্পনা ছাড়া বাড়ী করা • সচেতনতার অভাব • ঘর বাড়ীর চারপাশে গাছপালা না থাকা 	প্রায় ৬০ হাজার পরিবার
শৈত্যপ্রবাহ ও কুয়াশা	উপজেলার সমগ্র ইউনিয়ন	<ul style="list-style-type: none"> • গাছপালা না থাকার কারণে • নদীর তীরবর্তী এলাকায় অবস্থান হওয়ায় কুয়াশা ও শৈত্যপ্রবাহ বেশী প্রভাব ফেলে। 	প্রায় ৬০ হাজার পরিবার
নদীভাঙ্গান	<p>১. ইউনিয়নঃ উল্লাপাড়া পৌরসভা । ১,২,৩, ৫, ৮ ও ৯ নং ওয়ার্ড ২২টি গ্রাম ।</p> <p>২. ইউনিয়নঃ মোহনপুর । ওয়ার্ড নং: ৮, ৩১টি গ্রাম ।</p> <p>৩. ইউনিয়নঃ দুর্গানগর । ৯ নং ওয়ার্ড ৫১টি গ্রাম ।</p> <p>৪. ইউনিয়নঃ পূর্ণিমাগাঁতী । ২,৪ ও ৫ নং ওয়ার্ড ৩১টি গ্রাম ।</p> <p>৫. ইউনিয়নঃ পঞ্চক্রোশী ।</p>	<ul style="list-style-type: none"> • নদীর আকার নদী ভাঙ্গনের কারণ • নদীর স্বাভাবিক গতি বাঁধা গ্রন্থ হলে • অতিবৃষ্টি হলে • চরের গাছ ও কাঁশবন ধ্বংসের ফলে • ঢেউয়ের আঘাতে নদীর পাড় 	২০০০ পরিবার

আপদ	সর্বাধিক বিপদাপন্ন এলাকা	বিপদাপনের কারণ	বিপদাপন্ন জনসংখ্যা
	<p>১,২,৩ ও ৪ নং ওয়ার্ড ২৫টি গ্রাম ।</p> <p>৬. ইউনিয়নঃ হাটিকুমরুল ।</p> <p>৭ ও ৮ নং ওয়ার্ড ৪০টি গ্রাম ।</p> <p>৭. ইউনিয়নঃ সলপ ।</p> <p>৫ ও ৬ নং ওয়ার্ড ৩৭টি গ্রাম ।</p> <p>৮.ইউনিয়নঃ সলজা ।</p> <p>৫ ও ৬ নং ওয়ার্ড ২৯টি গ্রাম ।</p> <p>৯.ইউনিয়নঃ বড়হর ।</p> <p>৫, ৬, ৭, ৮ ও ৯ নং ওয়ার্ড ২৫টি গ্রাম ।</p>	<p>ভেজো</p> <ul style="list-style-type: none"> ● গাছ ও বনাঞ্চল নিধনের ফলে ● জোয়ার ভাটার কারণে ● নদীর গতিপথ পরিবর্তন হলে ● পাড়ের ওপর অতিরিক্ত চাপ পড়ে ● পলি পড়ে নদী ভরাট হলে 	
অতিবৃষ্টি	<p>১.ইউনিয়নঃ উধুনিয়া ।</p> <p>২,৫, ৬, ৭, ৮ ও ৯ নং ওয়ার্ড ২৬টি গ্রাম । এছাড়াও অন্যান্য ওয়ার্ড গুলো আংশিক আক্রান্ত ।</p> <p>২. ইউনিয়নঃ বড়পাঙ্গাসী ।</p> <p>১,৩,৪, ৫, ৭ ও ৯ নং ওয়ার্ড ২২টি গ্রাম ।</p> <p>৩.ইউনিয়নঃ মোহনপুর ।</p> <p>১,২,৩, ৫ ও ৬ নং ওয়ার্ড ৩১টি গ্রাম ।</p> <p>৪. ইউনিয়নঃ দুর্গানগর ।</p> <p>২,৩, ৫ ও ৯ নং ওয়ার্ড ৫১টি গ্রাম ।</p> <p>৫. ইউনিয়নঃ পূর্ণিমাগাঁতী।</p> <p>১,২,৪, ৬ ও ৭ নং ওয়ার্ড ৩১টি গ্রাম ।</p> <p>৬.ইউনিয়নঃ কয়ড়া ।</p> <p>১,২,৩ ও ৫ নং ওয়ার্ড ১৯টি গ্রাম ।</p> <p>৭. ইউনিয়নঃ পঞ্চক্রেসী ।</p> <p>১,২,৩ ও ৬ নং ওয়ার্ড ২৫টি গ্রাম ।</p> <p>৮.ইউনিয়নঃ রামকৃষ্ণপুর ।</p> <p>২,৫, ৬, ৭, ৮ ও ৯ নং ওয়ার্ড ৩৩টি গ্রাম ।</p> <p>৯. ইউনিয়নঃ হাটিকুমরুল ।</p> <p>১,২,৩, ৫, ৭, ও ৮ নং ওয়ার্ড ৪০টি গ্রাম ।</p> <p>১০.ইউনিয়নঃ বাঙ্গালা ।</p> <p>২,৩,৪, ৫, ৬ ও ৮ নং ওয়ার্ড ৩৪টি গ্রাম ।</p> <p>১১. ইউনিয়নঃ সলপ ।</p> <p>১,৩, ৬, ৭, ৮ ও ৯ নং ওয়ার্ড ৩৭টি গ্রাম ।</p> <p>১২.ইউনিয়নঃ সলজা ।</p> <p>৩, ৬, ৭, ৮ ও ৯ নং ওয়ার্ড ২৯টি গ্রাম ।</p> <p>১৩.ইউনিয়নঃ বড়হর ।</p> <p>৫, ৬, ৭, ৮ ও ৯ নং ওয়ার্ড ২৫টি গ্রাম ।</p>	<ul style="list-style-type: none"> ● প্রাকৃতিক কারণ ● প্রশিক্ষনের অভাব ● সহনশীল জাতের ফসল সম্পর্কে ধারণা না থাকা 	৪০,০০০ পরিবার

তথ্য সূত্রঃ ইউপি'র সকল সদস্যগণ

সর্বাধিক বিপদাপন্ন এলাকা

উপজেলা: উল্লাপাড়া, জেলা: সিরাজগঞ্জ।



০১। উপজেলা সীমানা		১০। ব্রীজ	
০২। ইউনিয়ন সীমানা		১১। রেল লাইন	
০৩। ইউনিয়ন পাকা রাস্তা		১২। খরা	
০৪। নদী		১৩। বন্যা	
০৫। জাতীয়/উপজেলা প্রধান সড়ক		১৪। নদী ভাঙ্গন	
০৬। উপজেলা রাস্তা কাঁচা		১৫। ওয়ার্ড	
০৭। ইউনিয়ন রাস্তা কাঁচা			
০৮। ইউনিয়ন পরিষদ			
০৯। উপজেলা পরিষদ			

২.৬ উন্নয়ন পরিকল্পনার প্রধান খাত সমূহঃ

উদ্দেশ্য অর্জনের জন্য প্রয়োজনীয় কাজের ব্যাপারে অতীত ও বর্তমান অবস্থা সম্বন্ধে তথ্য সংগ্রহ করে এবং ভবিষ্যতের পূর্বাভাস তৈরি করে কর্মপন্থা স্থির করার প্রক্রিয়ার ফল হচ্ছে উন্নয়ন পরিকল্পনা।

ছক-২৮: উন্নয়ন পরিকল্পনার প্রধান খাত ভিত্তিক আপদ সমূহঃ

খাতসমূহ	আপদ	বিস্তারিত বর্ণনা	দুর্যোগ ঝুঁকি হ্রাসের সাথে সমন্বয়
কৃষি	বন্যা	২০০৪ ও ২০০৭ সালের মত আবার বন্যা দেখা দিলে উল্লাপাড়া উপজেলায় পৌরসভাসহ ১৫টি ইউনিয়নের ১৫,০০০ একর জমির ফসল পানিতে ডুবে ৩০,০০০ পরিবার আর্থিক ভাবে ক্ষতির সম্মুখীন হতে পারে। সেই সাথে এলাকায় খাদ্য সংকট দেখা দিতে পারে।	<ul style="list-style-type: none"> ● কৃষি খাতে উন্নয়নের জন্য পানি নিষ্কাশন ও পানি সরবরাহের ব্যবস্থা করতে হবে। ● বন্যা সহনশীল জাতের ফসলের চাষাবাদের প্রচলন করতে হবে। ● আগাম ফসল চাষাবাদ করতে হবে।
	নদীভাঙ্গন	নদীভাঙ্গন দেখা দিলে উল্লাপাড়া উপজেলার রাস্তাঘাট, শিক্ষা প্রতিষ্ঠান, ব্যবসা প্রতিষ্ঠান ও হাটবাজার নদী গর্ভে বিলিন হয়ে যেতে পারে। সব মিলে এই উপজেলায় প্রায় ২৫,০০০ পরিবার ব্যাপক ভাবে ক্ষতিগ্রস্ত হতে পারে।	
	খরা	খরার কারণে উল্লাপাড়া উপজেলায় পৌরসভাসহ ১৫টি ইউনিয়নের ২৬, ৫০০ একর জমির ফসল যেমন-ধান, পাট, গম, চৈতালী ফসল পানি অভাবে পুড়ে যেতে পারে। এবং এর প্রভাবে ঐ গ্রাম গুলোর ৯০,০০০ পরিবারে খাদ্যের সমস্যা দেখা দিতে পারে।	
	কালবৈশাখী	২০১৩ সালের মত আবার কালবৈশাখী ঝড় দেখা দিলে উল্লাপাড়া উপজেলায় পৌরসভাসহ ১৫টি ইউনিয়নের প্রায় ২২,০০০ একর জমির ফসল যেমন-ধান, পাট, গম, চৈতালী ফসল বিনষ্ট হতে পারে। যার প্রভাবে ঐ সকল ইউনিয়নের মানুষের খাদ্যের সংকট দেখা দিতে পারে এবং পরবর্তীতে কৃষি বীজের অভাব দেখা দিতে পারে।	
মৎস্য	বন্যা	২০০৭ সালের মত আবার বন্যা হলে উল্লাপাড়া উপজেলায় পৌরসভাসহ ১৫টি ইউনিয়নের ৬৯৭টি পুকুর ও খালের পাড় ভেঙ্গে ছোট বড় পোনা মাছ চলে যেতে পারে। যার প্রভাবে ঐ এলাকায় মাছে সংকট ও পরবর্তীতে মাছ চাষের জন্য পোনা মাছের সংকট দেখা দিয়ে পারে এবং ঐ এলাকার প্রতিটি গ্রামের মৎস্য চাষী ও জেলেরা আর্থিক ভাবে ব্যাপক ক্ষতির সম্মুখীন হতে পারে।	<p>মৎস্য চাষীদের জন্য প্রশিক্ষণের ব্যবস্থা করা</p> <p>ওস্তর বিশিষ্ট মৎস্য চাষ করা</p> <p>টেকশই পুকুর প্রস্তুত করার জন্য সচেতনতা বৃদ্ধি করা</p>
	নদীভাঙ্গন	নদীভাঙ্গনের প্রভাবে উল্লাপাড়া উপজেলায় পৌরসভা, হাটিকুমরুল ইউনিয়ন, বড়হর ইউনিয়ন, পঞ্চক্রোশী ইউনিয়ন, সলপ ইউনিয়ন, পূর্ণিমাগাঁতী ইউনিয়ন, মোহনপুর ইউনিয়ন, দুর্গানগর ইউনিয়ন, সবমিলিয়ে প্রায় ৪৯ টি পুকুরের নদী গর্ভে বিলীন হয়ে ঐ এলাকার প্রতিটি মৎস্য চাষী ও জেলেরদের আর্থিক ভাবে ব্যাপক ক্ষতির সম্মুখীন হতে পারে।	
	খরা	খরার কারণে উল্লাপাড়া উপজেলায় পৌরসভাসহ ১৫টি ইউনিয়নের ৭৩৫ টি পুকুরের পানি শুকিয়ে মাছ চাষের ব্যাপক ক্ষয়ক্ষতি হতে পারে সেই সাথে এলাকায় মাছের ঘাটতি দেখা দিতে পারে।	
	অতিবৃষ্টি	২০০৬ সালের মত আবার অতিবৃষ্টি দেখা দিলে উল্লাপাড়া উপজেলায় পৌরসভাসহ ১৫টি ইউনিয়নের ৭৮০টি পুকুরের মাছ খাল বিলে বের হয়ে মৎস্য চাষীদের ব্যাপক ক্ষতি করতে পারে।	
পশুসম্পদ	বন্যা	২০০৭ সালের মত আবার বন্যা হলে উল্লাপাড়া উপজেলায় পৌরসভাসহ ১৫টি ইউনিয়নের গরু, ছাগল, ভেড়ার খাদ্যাভাব সহ জীবন ঝুঁকির সম্ভবনা রয়েছে এবং যার ফলে ঐ এলাকার পশুপালন ব্যাহত হতে পারে।	<p>পশুর খাদ্য তৈরি করার জন্য মিল তৈরি করার জন্য উদ্বৃত্ত করা</p> <p>পশুর টিকা সরবরাহ নিশ্চিত করা</p> <p>সরকারী পতিত জমিতে গবাদি পশুর চারণভূমি তৈরি করা</p>
	খরা	২০০৮ সালের মত আবার খরা হলে এবং বর্তমানের চলমান রেকর্ড পরিমাণ খরা অব্যাহত থাকলে উল্লাপাড়া উপজেলায় পৌরসভাসহ ১৫টি ইউনিয়নে খরার প্রচণ্ড তাপে মাঠ ঘাটের ঘাস পুড়ে গিয়ে পশু খাদ্যের অভাব দেখা দিতে পারে। এবং বিভিন্ন রোগ বলাই দেখা দিতে পারে। যার প্রভাবে পশু সম্পদের ব্যাপক ভাবে ক্ষতি হতে পারে।	
	কালবৈশাখী	২০১৩ সালের মত আবার কালবৈশাখী ঝড় দেখা দিলে উল্লাপাড়া উপজেলায় গবাদিপশু সহ অন্যান্য পশুপাখি মারা যেতে পারে এবং আহত হতে পারে। যার ফলে ঐ সকল ইউনিয়নে পশু পালনে মানুষের আগ্রহ কমে যেতে পারে।	

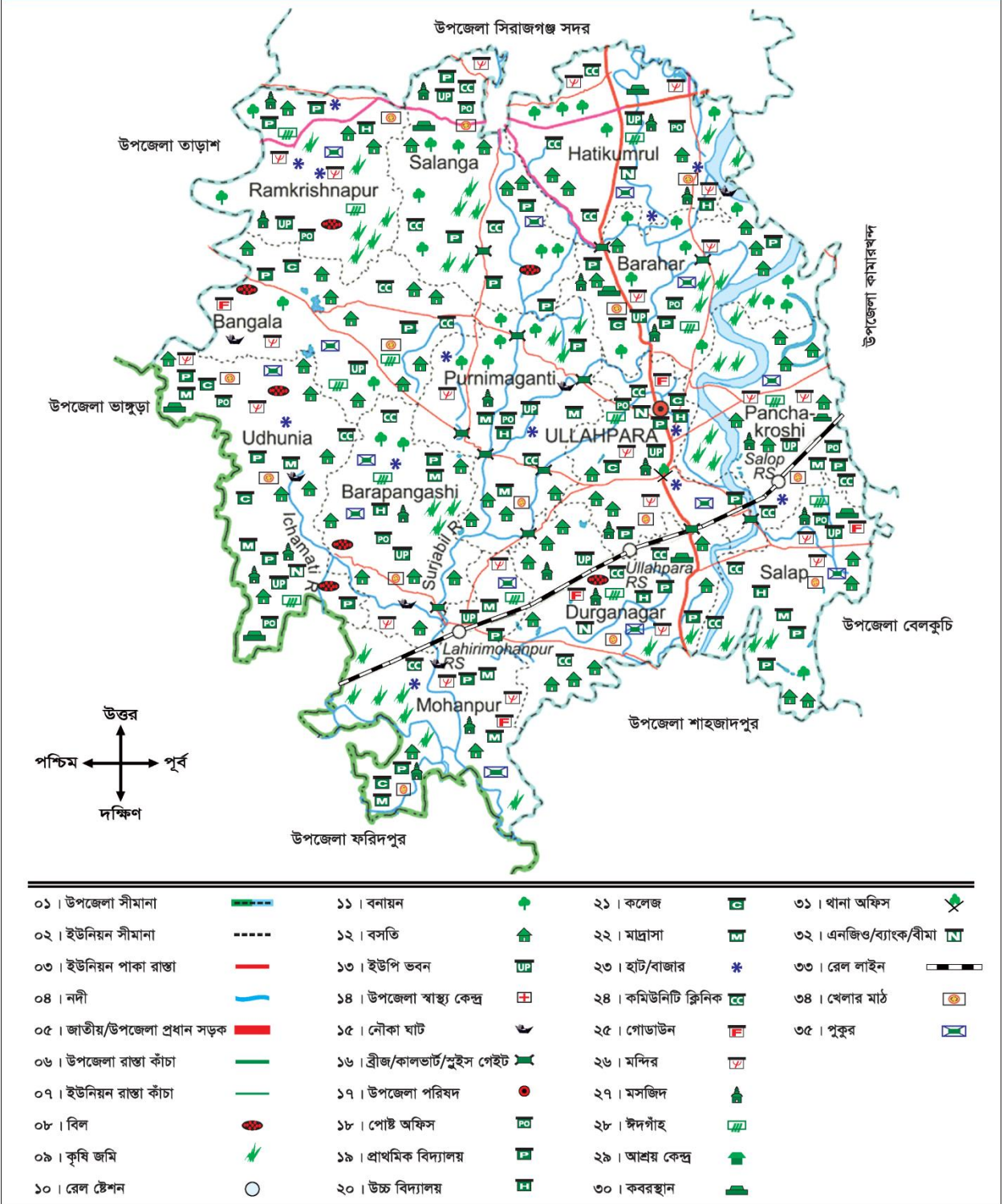
খাতসমূহ	আপদ	বিজ্ঞারিত বর্ণনা	দুর্যোগ ঝুঁকি হ্রাসের সাথে সমন্বয়
	অতিবৃষ্টি	২০০৬ সালের মত আবার অতিবৃষ্টি দেখা দিলে উল্লাপাড়া উপজেলায় পৌরসভাসহ সবকটি ইউনিয়নের প্রায় নিচু এলাকার মাঠ, ঘাট তলিয়ে গিয়ে পশু খাদ্যের অভাব দেখা দিতে পারে। যার প্রভাবে পশুর মৃত্যুও বিভিন্ন রোগে আক্রান্ত হতে পারে।	জমিতে একত্রে পাতিহাঁস, মৎস্য, সবজি চাষ করা
স্বাস্থ্য	বন্যা	২০০৭ সালের মত আবার বন্যা হলে উল্লাপাড়া উপজেলায় ১৫,০০০ পরিবারের প্রায় বৃদ্ধ, প্রতিবন্ধী, গর্ভবতী ও শিশুর পানি বাহিত রোগ দেখা দিয়ে স্বাস্থ্যের উপর খারাপ প্রভাব পড়ে এমনকি মৃত্যুও হতে পারে।	<ul style="list-style-type: none"> প্রাথমিক চিকিৎসার প্রয়োজনীয় ঔষুধ সরবরাহ নিশ্চিত করা স্বাস্থ্য বিষয়ে সচেতনতা বৃদ্ধি করা পর্যাপ্ত টিকা ও প্রতিশোধকের ব্যবস্থা করা বেশী করে গাছ পালা লাগানো শীত বস্ত্র বিতরণ করা। ঠান্ডা জনিত রোগবলাই সম্পর্কে জনগণকে সচেতন করা
	খরা	খরা কারণে উল্লাপাড়া উপজেলায় পৌরসভাসহ ১৫টি ইউনিয়নের প্রতিবন্ধী, গর্ভবতী ও শিশুসহ সকল শ্রেণীর মানুষের বিভিন্ন ধরনের রোগ বলাই দেখা দিয়ে মানুষের জীবন নাশ করতে পারে।	
	শৈত্যপ্রবাহ ও কুয়াশা	প্রতি বছর এভাবে শৈত্য প্রবাহ ও ঘন কুয়াশা বাড়তে থাকলে মানুষ ও পশু পাখির রোগবলাই বৃদ্ধি পেতে পারে। বিশেষ করে প্রবল শীতে শিশু, বৃদ্ধ ও প্রতিবন্ধী ব্যক্তির বেশী আক্রান্ত হতে পারে। ঘন কুয়াশার কারণে ফসলের ক্ষয় ক্ষতি বৃদ্ধি পেতে পারে।	
জীবিকা	বন্যা	২০০৭ সালের মত আবার বন্যা দেখা দিলে উল্লাপাড়া উপজেলার বিভিন্ন পেশাজীবী শ্রেণীর লোকের কর্মসংস্থান হারিয়ে বেকারত্ব জীবন কাটাতে পারে যার ফলে ঐ সকল গ্রামের প্রতিটি পরিবার ব্যাপক ভাবে আর্থিক ক্ষতিগ্রস্ত হতে পারে এবং এর প্রভাবে ঐ এলাকার প্রতিটি মানুষের জীবন উন্নয়নের পথে বাঁধার সৃষ্টি হতে পারে।	<ul style="list-style-type: none"> টেকসই বিকল্প জীবিকা সৃষ্টি করার লক্ষ্যে প্রশিক্ষণ প্রদান করা টেকসই বিকল্প জীবিকা সৃষ্টি করা মহিলাদের জন্য বসতবাড়ীতে আয়ের ব্যবস্থা করা জনগোষ্ঠি ভিত্তিক বনায়ন সৃষ্টি করা সমাজিক খাদ্য নিরাপত্তা ব্যবস্থা বৃদ্ধি করা টেকসই বিকল্প জীবিকা সৃষ্টি করার লক্ষ্যে প্রশিক্ষণ প্রদান করা
	নদীভাঙ্গন	২০০৭ সালের মত আবার নদীভাঙ্গন দেখা দিলে উল্লাপাড়া উপজেলার সকল এলাকার প্রতিটি গ্রামের মৎস্য চাষী, জেলে, ব্যবসায়ী, দিনমজুর, চাকুরীজীবী, বিভিন্ন পেশার মানুষ আর্থিক ভাবে ব্যাপক ক্ষতির সম্মুখীন হতে পারে এবং জীবন জীবিকার উপর প্রভাব পড়তে পারে।	
	খরা	২০০৮ সালের মত আবার খরা দেখা দিলে উল্লাপাড়া উপজেলায় পৌরসভাসহ ১৫টি ইউনিয়নের প্রায় ৯০,০০০ পরিবারের জীবন ও জীবিকার উপর প্রভাব পড়ে খাদ্যের সমস্যা দেখা দিতে পারে।	
	অতিবৃষ্টি	২০০৬ সালের মত আবার অতিবৃষ্টি দেখা দিলে উল্লাপাড়া উপজেলার সকল ইউনিয়নের প্রায় নিচু এলাকার মাঠ, ঘাট, আবাদি জমি, তাঁত কারখানা ইত্যাদি অতিবৃষ্টিতে জলাবদ্ধতা হয়ে দিনমুজুরী, ব্যবসায়ী, তাঁত কারিগর শ্রেণী পেশাজীবী মানুষের কর্মসংস্থান হারিয়ে আর্থিক ভাবে ক্ষতিগ্রস্ত হতে পারে। যা জীবন ও জীবিকার পথে বাঁধার সৃষ্টি করতে পারে।	
গাছপালা	বন্যা	২০০৭ সালের মত আবার বন্যা দেখা দিলে উল্লাপাড়া উপজেলার সকল ইউনিয়নের প্রচুর গাছপালা মারা গিয়ে এলাকায় কাঠ, ফল ইত্যাদির অভাব দেখা দিতে পারে।	রাস্তা ও বেড়ী বাঁধের দুই পাশে বৃক্ষ রোপণ করা ;
	খরা	খরা দেখা দিলে উল্লাপাড়া উপজেলায় পৌরসভাসহ সকল ইউনিয়নের ব্যাপক গাছপালা মরে ও বিনষ্ট হতে পারে। যার ফলে ঐ এলাকার পরিবেশ ও মানুষের আর্থিক ক্ষতি হতে পারে।	বাড়ির আশে পাশে বৃক্ষ রোপণ করার জন্য জনগণকে উৎসাহিত করন।
	কালবৈশাখী	২০১৩ সালের মত আবার কালবৈশাখী ঝড় দেখা দিলে উল্লাপাড়া উপজেলার গাছপালা ভেঙে গিয়ে বিনষ্ট হতে পারে। যার ফলে ঐ এলাকার পরিবেশ ও মানুষের আর্থিক ক্ষতি হতে পারে।	পরিবেশ বিষয়ে সচেতনতা বৃদ্ধি করা;

খাতসমূহ	আপদ	বিজ্ঞারিত বর্ণনা	দুর্যোগ ঝুঁকি হ্রাসের সাথে সমন্বয়
অবকাঠামো	বন্যা	উল্লাপাড়া উপজেলাতে ২০০৭ সালের মত বন্যা হলে উল্লাপাড়া উপজেলার বিশেষ করে রাস্তা ঘাট, শিক্ষা প্রতিষ্ঠান, ব্যবসা প্রতিষ্ঠান ও হাটবাজারের আংশিক কিংবা সম্পূর্ণ বিনষ্ট হতে পারে। ফলে এলাকার মানুষ শিক্ষা স্বাস্থ্য সেবা বিভিন্ন সুবিধা থেকে বঞ্চিত হতে পারে।	অবৈধভাবে গাছ কাটা নিয়ন্ত্রণ করার জন্য আইনগত ব্যবস্থা গ্রহণ ও প্রয়োগ করা।
	নদীভাঙ্গন	নদীভাঙ্গন দেখা দিলে উল্লাপাড়া উপজেলার রাস্তাঘাট, শিক্ষা প্রতিষ্ঠান, ব্যবসা প্রতিষ্ঠান ও হাটবাজার নদী গর্ভে বিলিন হয়ে যেতে পারে। সব মিলে এই উপজেলায় প্রায় ২৫,০০০ পরিবার ব্যাপক ভাবে ক্ষতিগ্রস্ত হতে পারে।	-প্রয়োজনীয় কালভার্ট ও ব্রীজ নির্মাণ করা -সুইজগেট নির্মাণ করা
	কালবৈশাখী	উল্লাপাড়া উপজেলাতে কালবৈশাখী ঝড় হলে ২০১৩ সালের মত আঘাত হানলে শিক্ষা প্রতিষ্ঠান, ঘরবাড়ি এবং ব্যবসা প্রতিষ্ঠানের আংশিক কিংবা সম্পূর্ণ বিনষ্ট হতে পারে।	-পর্যাপ্ত সাইক্লোন সেন্টার নির্মাণ করা
তীত শিল্প	বন্যা	২০০৭ সালের মত আবার বন্যা দেখা দিলে উল্লাপাড়া উপজেলার দুর্গানগর, হাটিকুমরুল, বড়হর, সলপ, পঞ্চক্রোশী, উল্লাপাড়া পৌরসভা ও রামকৃষ্ণপুর ইউনিয়নের প্রায় ৫৭৫৫টি তীতী পরিবারের মধ্যে ৭৫০টি পরিবার তীত শিল্প পানিতে ডুবে তীত শিল্পের সাথে সম্পৃক্ত পরিবার ব্যাপক ভাবে আর্থিক ক্ষতিগ্রস্ত হতে পারে।	<ul style="list-style-type: none"> ● তীত ঘর উচু স্থানে স্থাপন করা ● ক্লাস্টার ভিত্তিক তীত কারখানা করা ● তীতীদের ঋণের ব্যবস্থা করা নদীর তীরবর্তী এলাকা থেকে তীত কারখানা সরিয়ে নিয়ে নিরাপদ স্থানে স্থাপন করা
	নদীভাঙ্গন	২০০৭ সালের মত আবার নদীভাঙ্গন দেখা দিলে উল্লাপাড়া উপজেলার ৫টি ইউনিয়নের প্রায় ৭০-৮০টি তীতী পরিবার আংশিক ও মারাত্মকভাবে ক্ষতির সম্মুখীন হতে পারে।	
	অতিবৃষ্টি	২০০৬ সালের মত আবার অতিবৃষ্টি দেখা দিলে উল্লাপাড়া উপজেলার ৭টি ইউনিয়নের তীতী পরিবার ও তীতের সাথে সম্পৃক্ত পরিবারগুলি আর্থিক ভাবে ব্যাপক ক্ষতির সম্মুখীন হতে পারে।	

তথ্য সূত্রঃ ইউপি'র সকল সদস্যগণ ও পরিসংখ্যান অফিস।

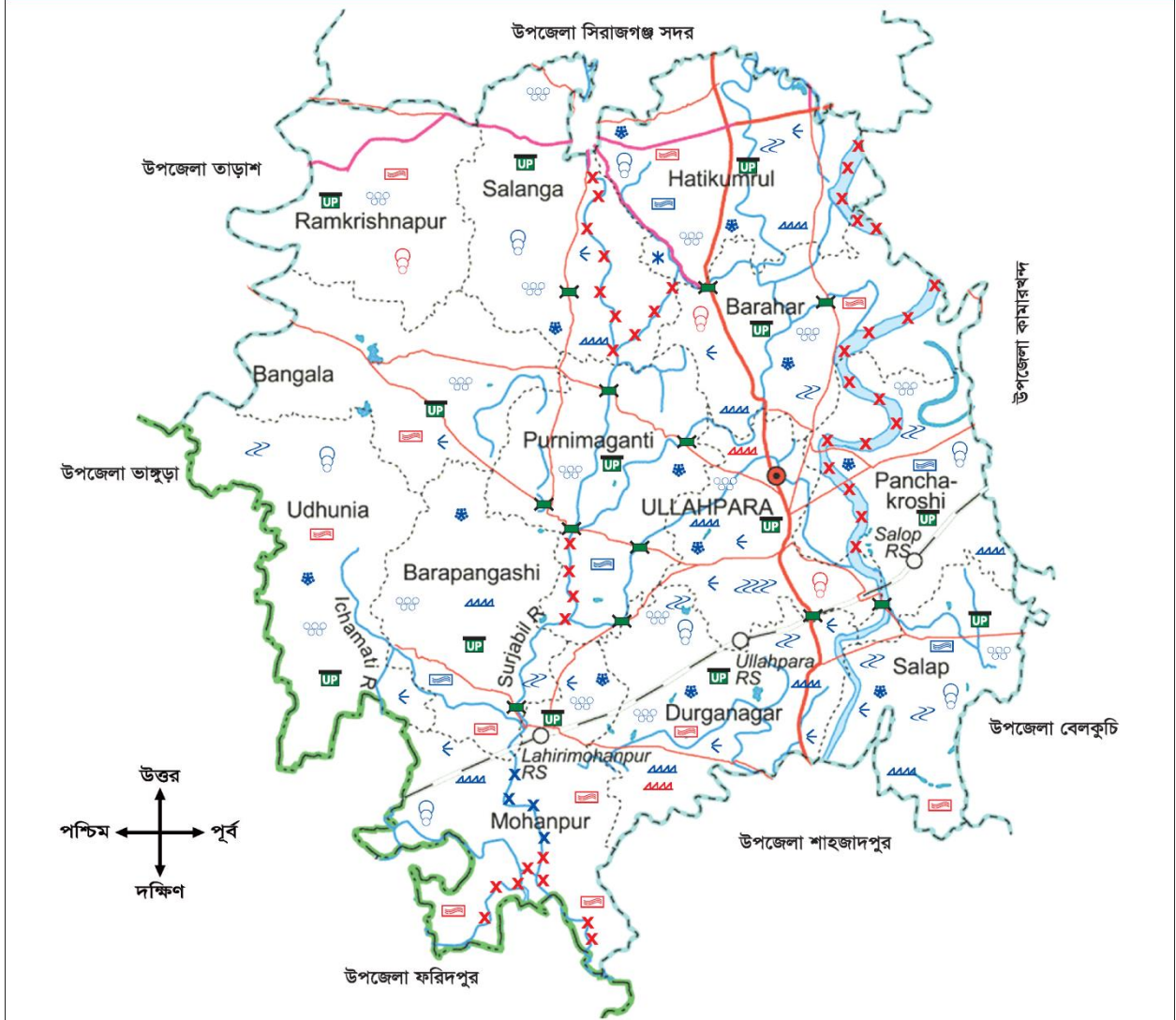
সামাজিক মানচিত্র

উপজেলা: উল্লাপাড়া, জেলা: সিরাজগঞ্জ।



আপদ ও ঝুঁকির মানচিত্র

উপজেলা: উল্লাপাড়া, জেলা: সিরাজগঞ্জ।



আপদ :		ঝুঁকি :	
০১ উপজেলা সীমানা		০১ জলাবদ্ধতা	
০২ ইউনিয়ন সীমানা		০২ বন্যা	
০৩ ইউনিয়ন পাকা রাস্তা		০৩ নদী ভাঙ্গন	
০৪ নদী/খাল		০৪ খরা	
০৫ উপজেলা প্রধান সড়ক/জাতীয় সড়ক		০৫ কুম্যাশা	
০৬ উপজেলা রাস্তা কাঁচা		০৬ শৈত্য প্রবাহ	
০৭ ইউনিয়ন রাস্তা কাঁচা		০৭ ঘূর্ণিঝড়	
০৮ স্কুল/কলেজ			
০৯ ইউনিয়ন পরিষদ			
১০ ব্রীজ			
১১ উপজেলা পরিষদ			
১২ রেল লাইন			
১৩ রেল স্টেশন			

২.৯ আপদের মৌসুমী দিনপঞ্জি

ছক-২৯: কোন কোন আপদ কোন কোন মাস গুলোতে আঘাত করতে পারে

ক্রমিক	আপদসমূহ	বৈশাখ	জ্যৈষ্ঠ	আষাঢ়	শ্রাবণ	ভাদ্র	আশ্বিন	কার্তিক	অগ্রহায়ণ	পৌষ	মাঘ	ফাল্গুন	চৈত্র
১.	বন্যা												
২.	নদীভাঙ্গান												
৩.	খরা												
৪.	কালবৈশাখী/ঝড়												
৫.	অভিবৃষ্টি												
৬.	শৈত্যপ্রবাহ												

দিনপঞ্জি বিশ্লেষণঃ

আপদগুলো এই এলাকাতে বছরের বারো মাসের মধ্যে কোন কোন মাসে সংগঠিত হয় এবং কোন কোন মাসের প্রভাব বেশি বা কম থাকে তা রেখাচিত্রের মাধ্যমে মৌসুমী দিনপঞ্জিতে দেখানো হয়েছে। প্রি-সিআরএ কাজের অংশ হিসেবে অংশগ্রহণকারীদের সাথে আলোচনার মাধ্যমে জানা যায়ঃ

বন্যা উল্লাপাড়া তথা সিরাজগঞ্জ জেলার অন্যতম প্রধান আপদ। বন্যা এই এলাকার ঘরবাড়ি, যোগাযোগ ব্যবস্থা ও জীবন জীবিকার ব্যাপক ক্ষতি করে। এটি জুলাই মাসের মাঝামাঝি থেকে আগষ্ট মাসের মাঝামাঝি পর্যন্ত থাকে।

উল্লাপাড়া উপজেলার ঘরবাড়ি, রাস্তাঘাট, সামাজিক ও শিক্ষাপ্রতিষ্ঠানসহ ফসল ও গবাদিপশু নদীভাঙ্গানে প্রতি বছর বিলীন হয়ে যাচ্ছে। এখানে নদীভাঙ্গান ঘটে মার্চ মাসের মাঝামাঝি থেকে অক্টোবর মাস পর্যন্ত।

শৈত্যপ্রবাহ এ অঞ্চলের একটি অন্যতম সমস্যা। করতোয়া ও ফুলজোড় নদী তীরবর্তী এলাকা বিধায় এখানে কুয়াশা ও শৈত্য প্রবাহের প্রভাব বেশী এছাড়া উত্তরের হিমালয়ের থেকে আশা শৈত্য আবহাওয়া এ অঞ্চলে অনেক অসুখবিসুখের প্রভাব বিস্তার - করে।

কালবৈশাখী ঘূর্ণিঝড় আর একটি মারাত্মক আপদ। ঘূর্ণিঝড় এই এলাকার ঘরবাড়ি, যোগাযোগ ব্যবস্থা ও গাছপালার ব্যাপক ক্ষতি করে। এটি মার্চ মাসের মাঝামাঝি থেকে মে মাসের মাঝামাঝি পর্যন্ত এবং সেপ্টেম্বর মাসের মাঝামাঝি থেকে ডিসেম্বর মাসের মাঝামাঝি সময়ের মধ্যে ঘটে থাকে।

উল্লাপাড়া উপজেলার খরা সংঘটিত আপদের মধ্যে একটি। খরার কারণে এখানকার অনেক ফসল সেচের অভাবে নষ্ট হচ্ছে। আবার যেগুলো কোনো মতে হচ্ছে তাতেও পর্যাপ্ত পানির অভাবে ফলন কমে যাচ্ছে। আবার এই খরার কারণে সংরক্ষিত পুকুরের পানি শুকিয়ে যাওয়ায় এবং ভূগর্ভস্থ পানির স্তর নিচের দিকে নেমে যাওয়ায় দেখা দিচ্ছে পানীয় জলের চরম সংকট। জুন মাস থেকে এপ্রিল মাস পর্যন্ত এই এলাকাতে খরা দেখা যায়।

২.১০. জীবিকার মৌসুমী দিনপঞ্জি:

ছক-৩০: কোন কোন মাসে জীবিকার বা কর্মসংস্থানের কি অবস্থা হয়

ক্রমিক	জীবিকার উৎস	বৈশাখ	জ্যৈষ্ঠ	আষাঢ়	শ্রাবণ	ভাদ্র	আশ্বিন	কার্তিক	অগ্রহায়ণ	পৌষ	মাঘ	ফাল্গুন	চৈত্র
১.	কৃষি												
২.	মৎস্যজীবী												
৩.	দিনমুজুর												
৪.	ব্যবসা												

জীবিকার মৌসুমী দিনপঞ্জি বিশ্লেষণঃ

- জীবিকার মৌসুমী দিনপঞ্জি বিশ্লেষণ করলে দেখা যায় যে, এ এখানে নভেম্বর থেকে শুরু করে মে মাস পর্যন্ত কৃষি কাজ থাকে তবে ডিসেম্বর জানুয়ারী এবং এপ্রিল মে মাসে কৃষি কাজ বেশী থাকে। এছাড়া অন্যান্য মাস গুলিতেও কিছু কিছু কৃষি কাজ করতে দেখা যায়।
- করতোয়া ও ফুলজোড় নদীর তীরবর্তী উপজেলা হওয়ায় সারা বছরই এলাকার জেলেরা মাছ ধরার কাজ করতে পারে। তবে জুলাই মাস থেকে মৎস্যজীবীদের কাজ বেশী দেখা যায়।
- এলাকার প্রধান দিনমুজুরের ক্ষেত্র হলো কৃষি কাজ। দিনমুজুর সারা বছরই কম বেশী থাকে তবে কৃষি কাজ যখন বেশী থাকে মজুরদের চাহিদা তখন বেশী থাকে। আষাঢ়-শ্রাবণ মাসের দিকে কাজ একটু কম থাকে। কৃষি ও অকৃষি উভয় প্রকার দিনমুজুর অত্র এলাকায় বিদ্যমান।
- অত্র এলাকার প্রধান ব্যবসা তাঁত ব্যবসা। উল্লাপাড়া প্রায় ৭% লোক তাঁত শিল্পের সাথে কোন না কোনভাবে জড়িত রয়েছে।

২.১১ জীবন এবং জীবিকা সম্পর্কিত বিপদাপন্নতাঃ

ছক-৩১: এলাকার প্রধান জীবিকা সমূহ কি কি এবং জীবিকা সমূহকে কোন কোন আপদ/দুর্যোগ ক্ষতি করে

ক্রঃ নং	জীবিকাসমূহ	আপদ/ দুর্যোগ সমূহ					
		বন্যা	নদীভাঙ্গন	কালবৈশাখী ঝড়	খরা	অতিবৃষ্টি	শৈত্যপ্রবাহ
০১	কৃষি	■	■		■	■	■
০২	মৎস্য	■	■		■	■	■
০৩	দিনমুজুর	■	-		■	■	■
০৪	ব্যবসায়ী	■	■		■	■	■

এলাকাটি তাঁত ব্যবসা ও কৃষি প্রধান হওয়ায় এই দুটি খাতই বেশী ঝুঁকির মধ্যে থাকে। বন্যা কৃষি, ব্যবসা ও মৎস্য খাতের ক্ষতি করে থাকে। নদীভাঙ্গন কৃষি জমি ও ঘরবাড়ির ক্ষতি সাধন করে থাকে। খরা, শিলাবৃষ্টি, শৈত্যপ্রবাহ দিনমুজুরের খাতে ব্যাপক ক্ষতি করে থাকে। প্রচন্ড খরায় ফসল পুড়ে নষ্ট হয়ে যায় ফলে দিনমুজুরা কোন কাজ করতে পারে না। ২০০৭ সালের বন্যার ফলে এলাকার অধিকাংশ তাঁত বন্ধ হয়ে যায়, প্রায় ১ মাসেরও অধিক সময় এলাকায় তাঁত শ্রমিকদের কোন কাজ ছিল না। ২০০৪ ও ২০০৭ সালের বন্যায় উল্লাপাড়ায় কৃষি ফসলের ব্যাপক ক্ষতি সাধন হয়ে ৮০% কৃষি পরিবার পুঁজি হারিয়ে ক্ষতির সম্মুখীন হয়েছে। বিগত ৫ বছরের শৈত্যপ্রবাহের ফলে দেখা গেছে অধিকাংশ বৃদ্ধ ও বয়স্ক দিনমুজুর ও তাঁত শ্রমিক কাজে বের হতে পারে না এক্ষেত্রে তাদের সাহায্য সহযোগীতার প্রয়োজন হয়।

২.১২ খাত ভিত্তিক আপদ ও ঝুঁকির বর্ণনাঃ

ছক-৩২: উপজেলার বিপদাপন্ন খাতসমূহ

আপদসমূহ	বিপদাপন্ন সামাজিক উপাদানসমূহ									
	ফসল	গাছপালা	পানু সম্পদ	মৎস্য সম্পদ	ঘরবাড়ী	রাস্তাঘাট	রীজ কালভার্ট	শিক্ষা প্রতিষ্ঠান	স্বাস্থ্য	আশ্রয়কেন্দ্র
১. বন্যা	■	■	■	■	■	■	■	■	■	■
২. খরা	■	■	■	■	-	-	-	-	■	-
৩. কালবৈশাখী	■	■	-	-	■	-	-	■	-	-
৪. শৈত্যপ্রবাহ ও কুয়াশা	■		■	■					■	
৫. নদীভাঙ্গান	■	■	■	■	■	■	■	■	-	■
৬. অতিবৃষ্টি	■	■	■	-	■		-	-	-	-

নিম্নে খাত ভিত্তিক আপদ ও ঝুঁকি বিশ্লেষণ করা হলোঃ

- বন্যার ফলে উল্লাপাড়া উপজেলায় ১টি পৌরসভা + ১৪ টি ইউনিয়নের ফসল, গাছপালা, পশু সম্পদ মৎস্য সম্পদ, ঘরবাড়ি, অবকাঠামো, রাস্তাঘাট, ব্রীজ কালভার্ট, শিক্ষা প্রতিষ্ঠান, স্বাস্থ্য এবং আশ্রয়কেন্দ্রসহ সকল সামাজিক উপদানেরই ক্ষতি সাধন হয়ে থাকে।
- নদীভাঙ্গনের ফলে উল্লাপাড়া উপজেলার পৌরসভা, হাটিকুমরুল, বড়হর, সলপ, পঞ্চক্রোশী, সলজা, পূর্ণিমাগাঁতী, মোহনপুর ও দুর্গানগর ইউনিয়নের ফসল, ঘরবাড়ি, রাস্তাঘাট, ব্রীজ, কালভার্ট শিক্ষা প্রতিষ্ঠানের ক্ষতি হয়ে থাকে এমনকি ঐ সকল সামাজিক সম্পদসমূহ নদী গর্ভে বিলীন হয়ে যায়।
- খরা অত্র উপজেলার সকল সামাজিক উপদানসমূহের উপর প্রভাব বিস্তার করে। খরার কারণে ফসলের ক্ষতি হয় গাছপালা মারা যায়, পশু সম্পদের খাদ্যের অভাব দেখা দেয়, খাবার পানি গোসলের পানিসহ নিত্য ব্যবহারের পানির সংকট প্রকট আকারে দেখা দিয়ে জনজীবনে দুর্ভোগ নেমে আসে। খরার কারণে এলাকায় রোগবাহাইয়ের প্রকোপ বৃদ্ধি পায় বিশেষ করে শিশুরা ডাইরিয়াতে আক্রান্ত হয় এমন কি পানি শূন্যতার কারণে অনেক শিশু মারা যায়। কৃষি প্রধান এলাকা হওয়ার কারণে সেচ ব্যবস্থায় ব্যাপক পানির সংকট দেখা দেয় এবং চাষাবাদের ক্ষেত্রে দারুন সমস্যার সম্মুখীন হয়।
- কালবৈশাখী এ এলাকার জন্য নিত্য ঘটনা না হলেও মাঝে মাঝে বিশেষ করে বৈশাখ-জ্যৈষ্ঠ মাসে আঘাত হেনে এলাকার ফসল গাছপালা ও ঘরবাড়ির ব্যাপক ক্ষতি করে থাকে।
- অতিবৃষ্টি এখন একটি অনিয়মিত ঘটনা হয়ে দাঁড়িয়েছে। এখন আর সময় মতো বৃষ্টি হয় না অসময়ে অতিবৃষ্টি হয়ে কৃষকের অপ্রতুলতার কারণে ফসল নষ্ট হয়ে যায়, রাস্তাঘাট ভেঙে যায় এবং পশু সম্পদের খাদ্যের সংকট দেখা দেয়। অতি বৃষ্টির কারণে কোন কোন সময় তাঁত ব্যবসায়ীদেরও ক্ষতি হয়ে থাকে কারণ তাঁত শ্রমিকরা কাজে আসতে পারে না। নিচু এলাকার তাঁত ঘর গুলিতে পানি জমে থাকে।
- শৈতপ্রবাহ ও কুয়শার কারণে প্রতি বছরই জনজীবন মারাত্মকভাবে বিপর্যস্ত হয়ে থাকে। শিশু ও বৃদ্ধরা শীতজনিত রোগে বেশী আক্রান্ত হয়ে পড়ে। প্রচন্ড কুয়শার কারণে রাস্তাঘাটে দুর্ঘটনার প্রবনতা বেড়ে যায়। ঘন কুয়শায় ফসল, বীজতলা ও শাক-সবজী নষ্ট হয়ে যায়। প্রতিবছরই এ এলাকাতে শীতবস্ত্র বিতরণের প্রয়োজন হয়ে পড়ে।

২.১৩ জলবায়ু পরিবর্তন এবং তার সম্ভাব্য প্রভাব

কোন স্থানের বা অঞ্চলের দীর্ঘকালের (৩০ বছর বা তারও বেশি সময়ের) দৈনন্দিন আবহাওয়ার পর্যালোচনা করে বায়ুমন্ডলের ভৌত উপাদানগুলোর (বায়ুর তাপ, বায়ুর চাপ, বায়ুপ্রবাহের দিক ও তার গতিবেগ, বায়ুর আর্দ্রতা, মেঘের পরিমাণ ও মেঘের প্রকারভেদ এবং বৃষ্টিপাত) যে সাধারণ অবস্থা দেখা যায় তাকে ওই স্থানের বা অঞ্চলের জলবায়ু বলে। পৃথিবীতে প্রতিদিন যে সূর্যকিরণ পৌছায়, ভূপৃষ্ঠ শোষণ করে। শোষিত সূর্যকিরণ আবার মহাশূন্যে বিকিরিত বা প্রতিফলিত হয়। এটাই প্রাকৃতিক নিয়ম। প্রাকৃতিক নিয়মের এই শোষণ-বিকিরণ প্রক্রিয়ায় কোনো ধরনের বাধা বা প্রতিবন্ধকতা সৃষ্টি হওয়াকেই জলবায়ু বলে।

ছক-৩৩: জলবায়ু পরিবর্তনের ফলে কোন কোন খাত কিভাবে ক্ষতিগ্রস্ত হয়

খাতসমূহ	আপদ	বর্ণনা
কৃষি	বন্যা	জলবায়ু পরিবর্তনের ফলে অসময়ে বন্যা হয়ে কৃষি জমি তলিয়ে গিয়ে ফসলের ব্যাপক ক্ষতি হতে পারে। সমুদ্রপৃষ্ঠের উচ্চতা বেড়ে গিয়ে নদীতে পানি বৃদ্ধি পেয়ে আবাদি জমির পরিমাণ কমে যেতে পারে যার ফলে খাদ্যের ঘাটতি দেখা দিতে পারে।
	খরা	জলবায়ু পরিবর্তনের ফলে গরমের সময় প্রচন্ড খরায় চারিদিকে পানির সংকট দেখা দেবে। পানির স্তর নিচে নেমে গিয়ে কৃষিতে সেচ কাজ ব্যহত হবে, ফলে কৃষি উৎপাদন কম হবে যার ফলে খাদ্যের ঘাটতি দেখা দিতে পারে।
	অতিবৃষ্টি	জলবায়ু পরিবর্তনের ফলে সময়ে বৃষ্টি পাত না হয়ে অসময়ে প্রচুর বৃষ্টি পাত হয়ে ফসলের ব্যাপক ক্ষয়ক্ষতি হতে পারে।
মৎস্য	বন্যা	জলবায়ু পরিবর্তনের ফলে অসময়ে বন্যা হয়ে উল্লাপাড়া উপজেলার বহু সংখ্যক পুকুর তলিয়ে গিয়ে মাছ বের হয়ে গিয়ে মৎস্য চাষিদের ব্যাপক আর্থিক ক্ষতি হতে পারে।
	নদীভাঙ্গন	জলবায়ু পরিবর্তনের ফলে অসময়ে বন্যা হয়ে এবং নদীর গতিপথ পরিবর্তন হয়ে প্রচুর নদী ভাঙ্গন দেখা দিতে পারে যার ফলে মৎস্য চাষিদের পুকুর নদী গর্ভে বিলীন হয়ে আর্থিক ক্ষতি হতে পারে সেই সাথে মাছের ঘাটতি দেখা দিতে পারে।
	খরা	জলবায়ু পরিবর্তনের ফলে প্রচন্ড খরায় পানি শুকিয়ে এবং পানির স্তর নিচে নেমে গিয়ে পুকুর, নদী, খালে, বিলের মাছ মারা যেতে পারে মাছের প্রজনন ব্যহত হয়ে মাছের উৎপাদন কমে যাবে। ফলে এলাকায় মাছের ও আমিষের ঘাটতি দেখা দেবে।

খাতসমূহ	আপদ	বর্ণনা
	অতিবৃষ্টি	অসময়ে বৃষ্টি হয়ে অতিবৃষ্টির পানিতে পুকুর ডুবে গিয়ে পুকুরের মাছ খাল বিলে বের হয়ে মৎস্য চাষীদের ব্যাপক ক্ষতি করতে পারে।
	শৈত্য প্রবাহ ও কুয়াশা	জলবায়ু পরিবর্তনের ফলে প্রচন্ড ঠান্ডায় মাছের বৃদ্ধি কমে যেতে পারে ফলে মৎস্যচাষের কাঙ্ক্ষিত উৎপাদন লক্ষ্যমাত্রা ব্যহত হতে পারে এবং কৃষক আর্থিক ক্ষতির সম্মুখীন হবে।
পশুসম্পদ	বন্যা	অসময়ে বন্যা হয়ে পশুর খাদ্যাভাব সহ জীবন ঝুঁকির সম্ভবনা রয়েছে এবং যার ফলে ঐ এলাকার পশুপালন ব্যাহত হতে পারে।
	খরা	জলবায়ু পরিবর্তনের ফলে খরার প্রচন্ড তাপে মাঠ ঘাটের ঘাস পুড়ে গিয়ে পশু খাদ্যের অভাব দেখা দিতে পারে। এবং বিভিন্ন রোগ বলাই দেখা দিতে পারে। যার প্রভাবে পশু সম্পদ ব্যাপক ভাবে ক্ষতি হতে পারে।
	অতিবৃষ্টি	জলবায়ু পরিবর্তনের ফলে ইউনিয়নের প্রায় নিচু এলাকার মাঠ, ঘাট তলিয়ে গিয়ে পশু খাদ্যের অভাব দেখা দিতে পারে। যার প্রভাবে পশুর মৃত্যু এবং বিভিন্ন রোগে আক্রান্ত হতে পারে।
স্বাস্থ্য	বন্যা	জলবায়ু পরিবর্তনের ফলে ২০০৭ সালের মতো বন্যা হলে পানি বাহিত রোগ দেখা দিলে স্বাস্থ্যের উপর খারাপ প্রভাব পড়ে এমনকি মৃত্যুও হতে পারে।
	খরা	প্রচন্ড খরার কারণে বৃদ্ধ, প্রতিবন্ধী, গভবতী, শিশু সহ সকল মানুষের বিভিন্ন ধরনের রোগ বলাই দেখা দিয়ে মানুষের জীবন নাশ করতে পারে।
	অতিবৃষ্টি	জলবায়ু পরিবর্তনের ফলে অতিবৃষ্টিতে বিভিন্ন খাল বিল ভরে গিয়ে জলাবদ্ধতার সৃষ্টি হয়ে পানিতে মল- মূত্র, মরাপ্রাণী পচে গিয়ে বিভিন্ন রোগ বলাই দেখা দিতে পারে। যার ফলে ঐ সকল এলাকার মানুষের স্বাস্থ্যের ব্যাপক ক্ষতি করতে পারে।
	শৈত্যপ্রবাহ ও কুয়াশা	জলবায়ু পরিবর্তনের ফলে শীতের সময় তীব্র শীত ও গরমের সময় তীব্র গরম পড়লে পশু পাখির রোগ বলাই বৃদ্ধি পেতে পারে। তীব্র শীতে বিশেষ করে শিশু বৃদ্ধ ও প্রতিবন্ধী ব্যক্তিদের বেশী ক্ষতি হতে পারে এমনকি মারাও যেতে পারে।
জীবিকা	বন্যা	বন্যার ফলে বিভিন্ন পেশাজীবী শ্রেণীর লোকের কর্মসংস্থান হারিয়ে বেকারত্ব জীবন কাটাতে পারে যার ফলে ঐ সকল গ্রামের প্রতিটি পরিবার ব্যাপক ভাবে আর্থিক ক্ষতিগ্রস্ত হতে পারে এবং এর প্রভাবে ঐ এলাকার প্রতিটি মানুষের জীবন উন্নয়নের পথে বাঁধার সৃষ্টি হতে পারে।
	নদীভাঙ্গন	জলবায়ু পরিবর্তনের ফলে নদীভাঙ্গন এলাকার প্রতিটি গ্রামের মৎস্য চাষী, জেলে, ব্যবসায়ী, দিনমজুর, চাকুরীজীবী, বিভিন্ন পেশার মানুষ আর্থিক ভাবে ব্যাপক ক্ষতির সম্মুখীন হতে পারে এবং জীবন জীবিকার উপর প্রভাব পড়তে পারে।
	খরা	প্রচন্ড খরার কারণে জমির ফসল যেমন-ধান, পাট, গম, চৈতালী ফসল ও ফলজ গাছ সহ পশু সম্পদের উপর পানির অভাবে ব্যাপক ক্ষতি হতে পারে। এবং এর প্রভাবে ঐ গ্রাম গুলোর মানুষের জীবন ও জীবিকার উপর প্রভাব পড়ে খাদ্যের সমস্যা দেখা দিতে পারে।
	কালবৈশাখী	উপজেলার সকল ইউনিয়নের প্রায় সকল গ্রামের জমির ফসল গাছপালা পশুপাখি, ঘরবাড়ী, ব্যবসা প্রতিষ্ঠান, তাঁতশিল্প কারখানা, মানুষের কর্মসংস্থানের ব্যাপক ক্ষয়ক্ষতি সাধন করে বেকারত্বের সৃষ্টি করতে পারে যার ফলে এ উপজেলার জীবন যাত্রার মান উন্নয়নে বাঁধার কারণ হয়ে দাঁড়াতে পারে।
	অতিবৃষ্টি	অতিবৃষ্টির কারণে ইউনিয়নের প্রায় নিচু এলাকার মাঠ, ঘাট, আবাদি জমি, তাঁত কারখানা ইত্যাদি অতিবৃষ্টিতে জলাবদ্ধতা হয়ে দিনমুজুরী, ব্যবসায়ী, তাঁত কারিগর শ্রেণী পেশাজীবী মানুষের কর্মসংস্থান হারিয়ে আর্থিক ভাবে ক্ষতিগ্রস্ত হতে পারে। যা জীবন ও জীবিকার পথে বাঁধার সৃষ্টি করতে পারে।
গাছপালা	বন্যা	বন্যা হলে বন্যার পানিতে গাছ পালা মারা যেতে পারে ও আংশিক নষ্ট হতে পারে এতে করে সকল ইউনিয়নের প্রতিটি প্রাণীর অক্সিজেন ঘাটতি দেখা দিতে পারে সেই সাথে মানুষের কাঠ, ফল, ইত্যাদির অভাব দেখা দিতে পারে।
	নদীভাঙ্গন	নদীভাঙ্গনের ফলে গাছপালা নদীর গর্ভে বিলীন হতে পারে। ঐ সকল এলাকার মানুষ আর্থিক ভাবে ব্যাপক ক্ষতির সম্মুখীন হতে পারে এবং জীবন জীবিকার উপর প্রভাব পড়তে পারে।
	খরা	খরার ফলে গাছ মরে যেতে পারে এবং গাছপালা বিনষ্ট হতে পারে। যার ফলে ঐ এলাকার পরিবেশ ও মানুষের আর্থিক ক্ষতি হতে পারে। পানির অভাবে গাছের নার্সারী মারা গিয়ে গাছের বিস্তার কমে যেতে পারে। ফলে আর্থিক ক্ষতি এবং পরিবেশের ক্ষতি উভয়ই হতে পারে।
	কালবৈশাখী	কালবৈশাখী ঝড়ের গাছপালা ভেঙে গিয়ে বিনষ্ট বন জঙ্গল উজাড় হতে পারে। যার ফলে ঐ এলাকার পরিবেশ ও মানুষের আর্থিক ক্ষতি হতে পারে।

খাতসমূহ	আপদ	বর্ণনা
অবকাঠামো	বন্যা	জলবায়ু পরিবর্তনের ফলে এলাকার বিভিন্ন ধরনের অবকাঠামো আংশিক কিংবা সম্পূর্ণ বিনষ্ট হতে পারে। ফলে এলাকার মানুষ যোগাযোগ, শিক্ষা, স্বাস্থ্য সেবাসহ বিভিন্ন সুবিধা থেকে বঞ্চিত হতে পারে।
	নদীভাঙ্গন	জলবায়ু পরিবর্তনের ফলে প্রতিনিয়ত নদী ভাঙ্গন হলে এলাকার রাস্তাঘাট, স্কুল কলেজ, ব্রীজ, কালভার্ট, কাঁচা রাস্তা, পাকা রাস্তাসহ বিভিন্ন ধরনের অবকাঠামো ভেঙ্গে নদীর গর্ভে বিলিন হয়ে যেতে পারে।
	কালবৈশাখী	জলবায়ু পরিবর্তনের ফলে উপজেলার বাড়িঘর, স্কুল কলেজ, মাদ্রাসা, ব্যবসা প্রতিষ্ঠানসহ বিভিন্ন ধরনের অবকাঠামো ভেঙ্গে দিয়ে এলাকার প্রচুর সম্পদের ক্ষতি হতে পারে।
	অতিবৃষ্টি	অতিবৃষ্টির কারণে মাটি ধসে ও জলাবদ্ধতার সৃষ্টি হয়ে জীবন ও জীবিকার পথে বাঁধার সৃষ্টি করতে পারে।
তীত শিল্প	বন্যা	জলবায়ু পরিবর্তনের ফলে অসময়ে বন্যা হয়ে এলাকার তীত শিল্প ব্যাপকভাবে ক্ষতিগ্রস্ত হয়ে তীতী পরিবারসহ এর সাথে জড়িত সব লোকের ব্যাপক আর্থিক ক্ষতি হতে পারে।
	শৈত্য প্রবাহ	জলবায়ু পরিবর্তনের ফলে তীব্র শীত পড়ে তীত শ্রমিকরা ঘর হতে বের হতে পারবে না ফলে তীত শীল্লের উৎপাদন ব্যাহত হবে।

তথ্য সূত্রঃ এফজিডি, এলাকার প্রবীণ ব্যক্তিদের (কেআইআই) ও এলাকার জনসাধারণ।

তৃতীয় অধ্যায়ঃ দুর্যোগঝুঁকি হ্রাস

৩.১ ঝুঁকির কারণসমূহ চিহ্নিতকরণ

হক-৩৪: চিহ্নিত আপদগুলোর দ্বারা উপজেলা কেন ক্ষতিগ্রস্ত হয় তার তাৎক্ষণিক, মাধ্যমিক ও চূড়ান্ত কারণ চিহ্নিতকরণ

ঝুঁকির বর্ণনা	কারণ		
	তাৎক্ষণিক	মাধ্যমিক	চূড়ান্ত
<ul style="list-style-type: none"> ২০০৪ ও ২০০৭ সালের মত আবার বন্যা দেখা দিলে উল্লাপাড়া উপজেলার পৌরসভার ৬, ৭, ৮, ও ৯ নম্বার ওয়ার্ডের প্রায় ৯টি গ্রামের প্রায় ৪৫০ একর জমির, উল্লাপাড়া সদর ইউনিয়নের ১,২,৩, ৫, ৭ ও ৮ নং ওয়ার্ডের প্রায় ০৮টি ১৬০ একর জমির, উধুনিয়া ইউনিয়নের ২,৫, ৬, ৭, ৮, ও ৯ নং ওয়ার্ডের প্রায় ১৮ টি গ্রামের প্রায় ৫০০ একর জমির, বড়পাঞ্জাসী ইউনিয়নের ১,৩,৪, ৫, ৬, ৭ ও ৯ নং ওয়ার্ডের প্রায় ১৭টি গ্রামের প্রায় ১৫০০ একর জমির, মোহনপুর ইউনিয়নের ১,২,৩, ৫ ও ৬ নং ওয়ার্ডের প্রায় ১৮টি গ্রামের প্রায় ৫০০ একর জমির, দুর্গানগর ইউনিয়নের ২,৩, ৫ ও ৯ নং ওয়ার্ডের প্রায় ২১ টি গ্রামের ২০০০ একর জমির, কয়ড়া ইউনিয়নের ১,২,৩, ও ৫, নং ওয়ার্ডের প্রায় ১১টি গ্রামের প্রায় ১০০ একর জমির, পূর্ণিমাগাঁতী ইউনিয়নের ১,২,৪, ৬ ও ৭ নং ওয়ার্ডের প্রায় ১৬টি গ্রামের প্রায় ২২৫০ একর জমির, বাঞ্জালা ইউনিয়নের ২,৩,৪, ৫, ৬ ও ৮ নং ওয়ার্ডের প্রায় ২০ টি গ্রামের ২২০০ একর জমির, রামকৃষ্ণপুর ইউনিয়নের ২,৫, ৬, ৭, ৮, ও ৯ নং ওয়ার্ডের প্রায় ১৯টি গ্রামের প্রায় ৩২০০ একর জমির, সলঞ্জা ইউনিয়নের ৩, ৬, ৭, ৮, ও ৯ নং ওয়ার্ডের প্রায় ১৬ টি গ্রামের ৩০০০ একর জমির, হাটিকুমরুল ইউনিয়নের ১,২,৩, ৫, ৭ ও ৮ নং ওয়ার্ডের প্রায় ২০টি গ্রামের প্রায় ৩৫০০ একর জমির, বড়হর ইউনিয়নের ৫, ৬, ৭, ৮ ও ৯ নং ওয়ার্ডের প্রায় ১২টি গ্রামের প্রায় ৪০০০ একর জমির, পঞ্চকোশী ইউনিয়নের ১,২,৩ ও ৬ নং ওয়ার্ডের প্রায় ১২ টি গ্রামের ১৪০০ একর জমির, সলপ ইউনিয়নের ১,৩, ৬, ৭, ৮ ও ৯ নং ওয়ার্ডের প্রায় ১৭ টি গ্রামের ৩০০ একর জমির, (আউশ, আমন, পাট, রবিশস্য, পেয়ারা, শাকসবজি) ইত্যাদি ফসল চাষের ব্যাপক ক্ষতি হতে পারে এবং এর ফলে ঐ সকল গ্রামের প্রতিটি পরিবার ব্যাপক ভাবে আর্থিক ক্ষতিগ্রস্ত হতে পারে। যার প্রভাবে ঐ এলাকার প্রতিটি মানুষের জীবন উন্নয়নের পথে বাঁধার সৃষ্টি হতে পারে। ২০০৭ সালের মত বন্যা হলে উল্লাপাড়া উপজেলাতে উধুনিয়া ইউনিয়নের মোট ৭টি প্রাথমিক বিদ্যালয়, ৩টি মাধ্যমিক বিদ্যালয়, ১৮টি মসজিদ, ৪৫ কি.মি. কাঁচা রাস্তার, ৫টি মাদ্রাসা, ৩টি মন্দির, ৯টি কবরস্থান, ঈদগাঁহ ১৫টি, উল্লাপাড়া সদর ইউনিয়নের মোট ৪টি প্রাথমিক বিদ্যালয়, ১৫টি মসজিদ, ২০ কি.মি. কাঁচা রাস্তা, ১টি মাদ্রাসা, ৩টি মন্দির, ৫টি কবরস্থান, উল্লাপাড়া পৌরসভায় মোট ৫টি প্রাথমিক বিদ্যালয়, ১৫টি মসজিদ, ১০টি মন্দির, ১০ কি.মি. কাঁচা রাস্তা, ৪টি কবরস্থান, বড়হর ইউনিয়নের মোট ৫টি প্রাথমিক বিদ্যালয়, ৩টি মাদ্রাসা, ২০টি মসজিদ, ৭টি মন্দির, ২৫কি.মি. কাঁচা রাস্তা, কবরস্থান ১২টি, ঈদগাঁহ ৭টি, হাটিকুমরুল ইউনিয়নের মোট ১৫টি প্রাথমিক বিদ্যালয়, ২টি মাধ্যমিক বিদ্যালয়, ৩টি মাদ্রাসা, ২৫টি মসজিদ, ৬০ কি.মি. কাঁচা রাস্তা, ১২টি কবরস্থান, পূর্ণিমাগাঁতী ইউনিয়নের মোট ১০টি প্রাথমিক বিদ্যালয়, ২টি মাধ্যমিক বিদ্যালয়, ২টি মাদ্রাসা, ২৫টি মসজিদ, ২০ কি.মি. কাঁচা রাস্তা, বড়পাঞ্জাসী মোট ৫টি প্রাথমিক বিদ্যালয়, ১৮টি মসজিদ, ২টি মন্দির, ৬টি কবরস্থান, ৭টি ঈদগাঁহ, ৩টি মাদ্রাসা, ২টি 	<ul style="list-style-type: none"> রাস্তা উঠু না থাকা রাস্তার দু'পাশে বনায়ন ও দুর্বা ঘাস না থাকা ব্রীজ সংস্কার ও মেরামত না করা। উজান বাঁধ ভাঙ্গা অতিবৃষ্টি সঠিক সময়ে বন্যার সতর্কীকরণ বার্তা না পৌঁছানো। বন্যার আগাম সংকেত না থাকা বন্যা নিয়ন্ত্রণ বাঁধ না থাকা 	<ul style="list-style-type: none"> অপরিকল্পিত ভাবে রাস্তাঘাট নির্মাণ অধিক হারে গাছপাল না লাগান দুর্যোগ ব্যবস্থাপনা কমিটি নিষ্ক্রিয় থাকা প্রকৃতির ভারসাম্য নষ্ট হয়ে যাওয়া দুর্যোগ ব্যবস্থাপনা কমিটি সক্রিয় ভূমিকা পালন না করা রাস্তার রক্ষণাবেক্ষণের জন্য কমিটি না থাকা নদীর গভীরতা কমে যাওয়া 	<ul style="list-style-type: none"> সঠিক পরিকল্পনার অভাব সরকারি/বেসরকারীভাবে রাস্তা মেরামত ও বন্যা রোধে ব্যবস্থা না নেওয়া পরিকল্পিত ভাবে বাঁধ নির্মাণ না করা পরিকল্পনা বাস্তবায়নে দীর্ঘস্থায়ী না হওয়া। জলবায়ুর পরিবর্তন পরিকল্পনা বাস্তবায়নে সরকারের অসচ্ছতা

ঝুঁকির বর্ণনা	কারণ		
	তাৎক্ষণিক	মাধ্যমিক	চূড়ান্ত
<p>মাধ্যমিক,৪৫ কি.মি. কাঁচা রাস্তা, মোহনপুর ইউনিয়নের মোট ৬টি প্রাথমিক বিদ্যালয়,২টি মাধ্যমিক,৩টি মাদ্রাসা,২৫টি মসজিদ,২২কি.মি. কাঁচা রাস্তা, কবরস্থান ৬টি, ঈদগাঁহ ৪টি, দুর্গানগর ইউনিয়নের মোট ৮টি প্রাথমিক বিদ্যালয়,২টি মাধ্যমিক বিদ্যালয়,২টি মাদ্রাসা, ১৫টি মসজিদ,৩৫ কি.মি. কাঁচা রাস্তা, ৫টি কবরস্থান, সলপ ইউনিয়নের মোট ৫টি প্রাথমিক বিদ্যালয়,২টি মাধ্যমিক বিদ্যালয়,২টি মাদ্রাসা,২০টি মসজিদ,৩৫ কি.মি. কাঁচা রাস্তা, পঞ্চক্রোশী ইউনিয়নের মোট ৭টি প্রাথমিক বিদ্যালয়,২টি মাদ্রাসা,২০টি মসজিদ, ৫৫ কি.মি. কাঁচা রাস্তা, সলজা মোট ৫টি প্রাথমিক বিদ্যালয়,২৫টি মসজিদ,৪টি কবরস্থান, ৬টি ঈদগাঁহ,২টি মাদ্রাসা, ৫০ কি.মি. কাঁচা রাস্তা, রামকৃষ্ণপুর ইউনিয়নের মোট ৪টি প্রাথমিক বিদ্যালয়,২টি মাধ্যমিক,৩টি মাদ্রাসা,২০টি মসজিদ, ১২০কি.মি. কাঁচা রাস্তা, কবরস্থান ৮টি, ঈদগাঁহ ৬টি, বাঙ্গালা ইউনিয়নের মোট ৫টি প্রাথমিক বিদ্যালয়,৩টি মাধ্যমিক বিদ্যালয়,৩টি মাদ্রাসা,২৫টি মসজিদ,২৫ কি.মি. কাঁচা রাস্তা,৩টি কবরস্থান, কয়ড়া ইউনিয়নের মোট ৪টি প্রাথমিক বিদ্যালয়, ১টি মাধ্যমিক বিদ্যালয়,২টি মাদ্রাসা, ১৫টি মসজিদ, ১০ কি.মি. কাঁচা রাস্তা, আংশিক কিংবা সম্পূর্ণ বিনষ্ট হতে পারে। ফলে এলাকার মানুষ শিক্ষা স্বাস্থ্য সেবা বিভিন্ন সুবিধা থেকে বঞ্চিত হতে পারে।</p> <ul style="list-style-type: none"> ২০০৭ সালের মত আবার বন্যা হলে উল্লাপাড়া উপজেলার পৌরসভার ৬, ৭, ৮, ও ৯ নম্বার ওয়ার্ডের প্রায় ৯টি গ্রামের প্রায় ৩০ টি পুকুর, উল্লাপাড়া সদর ইউনিয়নের ১,২,৩, ৫, ৭ ও ৮ নং ওয়ার্ডের প্রায় ০৮টি গ্রামের প্রায় ২৫ টি পুকুর, উধুনিয়া ইউনিয়নের ২,৫, ৬, ৭, ৮, ও ৯ নং ওয়ার্ডের প্রায় ১৮ টি গ্রামের প্রায় ৯০ টি পুকুর, বড়পাঙ্গাসী ইউনিয়নের ১,৩,৪, ৫, ৬, ৭ ও ৯ নং ওয়ার্ডের প্রায় ১৭টি গ্রামের প্রায় ৭০ টি পুকুর, মোহনপুর ইউনিয়নের ১,২,৩, ৫ ও ৬ নং ওয়ার্ডের প্রায় ১৮টি গ্রামের প্রায় ৫০ টি পুকুর, দুর্গানগর ইউনিয়নের ২,৩, ৫ ও ৯ নং ওয়ার্ডের প্রায় ২১ টি গ্রামের প্রায় ৪০ টি পুকুর, কয়ড়া ইউনিয়নের ১,২,৩, ও ৫, নং ওয়ার্ডের প্রায় ১১টি গ্রামের প্রায় ২০ টি পুকুর, পূর্ণিমাগাঁতী ইউনিয়নের ১,২,৪, ৬ ও ৭ নং ওয়ার্ডের প্রায় ১৬টি গ্রামের প্রায় ৫০ টি পুকুর, বাঙ্গালা ইউনিয়নের ২,৩,৪, ৫, ৬ ও ৮ নং ওয়ার্ডের প্রায় ২০ টি গ্রামের প্রায় ১০৫ টি পুকুর, রামকৃষ্ণপুর ইউনিয়নের ২,৫, ৬, ৭, ৮, ও ৯ নং ওয়ার্ডের প্রায় ১৯টি গ্রামের প্রায় ৭০ টি পুকুর, সলজা ইউনিয়নের ৩, ৬, ৭, ৮, ও ৯ নং ওয়ার্ডের প্রায় ১৬ টি গ্রামের প্রায় ২৫ টি পুকুর, হাটিকুমরুল ইউনিয়নের ১,২,৩, ৫, ৭ ও ৮ নং ওয়ার্ডের প্রায় ২০টি গ্রামের প্রায় ৩০ টি পুকুর, বড়হর ইউনিয়নের ৫, ৬, ৭, ৮ ও ৯ নং ওয়ার্ডের প্রায় ১২টি গ্রামের প্রায় ২৭ টি পুকুর, পঞ্চক্রোশী ইউনিয়নের ১,২,৩ ও ৬ নং ওয়ার্ডের প্রায় ১২ টি গ্রামের প্রায় ৩৫ টি পুকুর, সলপ ইউনিয়নের ১,৩, ৬, ৭, ৮ ও ৯ নং ওয়ার্ডের প্রায় ১৭ টি গ্রামের প্রায় ৩০ টি পুকুর ও খালের পাড় ভেসে ছোট বড় পোনা মাছ সহ চলে যেতে পারে। যার প্রভাবে ঐ এলাকায় মাছে সংকট ও পরবর্তীতে মাছ চাষের জন্য পোনা, মাছের সংকট দেখা দিয়ে পারে এবং ঐ এলাকার প্রতিটি গ্রামের মৎস্য চাষী ও জেলেদের আর্থিক ভাবে ব্যাপক ক্ষতির সম্মুখীন হতে পারে। 			
<p>নদীভাঙ্গন</p> <ul style="list-style-type: none"> ২০০৭ সালের মত আবার নদীভাঙ্গন দেখা দিলে উল্লাপাড়া উপজেলার পৌরসভার ১,২,৩, ৫ ও ৯ নম্বার ওয়ার্ডের প্রায় ১৪টি গ্রামে নদীভাঙ্গনে প্রায় ৭০ একর বসতভিটা সহ আবাদী জমি, বড়হর ইউনিয়নের ৫, ৬, ৭, ৮ ও ৯ নম্বার 	<ul style="list-style-type: none"> উজান বাঁধ ভাঙ্গা ঘর-বাড়ী নদীর তীরবর্তী স্থানে 	<ul style="list-style-type: none"> ফারাক্কা বাঁধ না করা অপরিকল্পিত 	<ul style="list-style-type: none"> বৃক্ষ রোপন না করা নদীর গতিপথ পরিবর্তন আবহওয়া ও জলবায়ুর

ঝুঁকির বর্ণনা	কারণ		
	তাৎক্ষণিক	মাধ্যমিক	চূড়ান্ত
<p>ওয়ার্ডের প্রায় ১০ টি গ্রামে নদীভাঞ্জে প্রায় ৫০০ একর বসতভিটা সহ আবাদী জমি, হাটিকুমরুল ইউনিয়নের ৭ ও ৮ নান্বার ওয়ার্ডের প্রায় ৫ টি গ্রামে নদীভাঞ্জে প্রায় ৩০০ একর বসতভিটা সহ আবাদী জমি, সলপ ইউনিয়নের ৫ ও ৬ নান্বার ওয়ার্ডের প্রায় ৭ টি গ্রামে নদীভাঞ্জে প্রায় ৩৫ একর বসতভিটা সহ আবাদী জমি, পঞ্চক্রোশী ইউনিয়নের ১,২,৩ ও ৪ নান্বার ওয়ার্ডের আংশিক প্রায় ০৮ টি গ্রামে নদীভাঞ্জে প্রায় ১২০ একর বসতভিটা সহ আবাদী জমি, মোহনপুর ইউনিয়নের ৮ নান্বার ওয়ার্ডের প্রায় ০২ টি গ্রামে নদীভাঞ্জে প্রায় ২২০ একর বসতভিটা সহ আবাদী জমি, দুর্গানগর ইউনিয়নের ৯ ও ৬ নান্বার ওয়ার্ডের প্রায় আংশিক ৩ টি গ্রামে নদীভাঞ্জে প্রায় ৭০ একর বসতভিটা সহ আবাদী জমি, সলঙ্গা ইউনিয়নের ৫ ও ৬ নান্বার ওয়ার্ডের প্রায় ৪ টি গ্রামে নদীভাঞ্জে প্রায় ১২০ একর বসতভিটা সহ আবাদী জমি, পুর্ণিমাগাঁতী ইউনিয়নের ২,৪ ও ৫ নান্বার ওয়ার্ডের প্রায় ০৫ টি গ্রামে নদীভাঞ্জে প্রায় ৫০ একর বসতভিটা সহ আবাদী জমি, ভেঞ্জে নদীর গর্ভে বিলিন হয়ে যেতে পারে। সব মিলে এর প্রভাবে ঐ গ্রাম গুলোর ২৫,০০০ পরিবার ব্যাপক ভাবে ক্ষতিগ্রস্থ হতে পারে।</p>	<ul style="list-style-type: none"> হওয়া বেলে মাটি হওয়া বন্যা নিয়ন্ত্রণ বাঁধ না থাকা অতিবৃষ্টি 	<ul style="list-style-type: none"> ভাবে বাড়ী ঘর নির্মান অধিক হারে গাছপালা নিধন 	<ul style="list-style-type: none"> পরিবর্তন। নদীর গভীরতা কমে যাওয়া
<p>খরা</p> <ul style="list-style-type: none"> ২০০৮ সালের মত আবার খরা দেখা দিলে উল্লাপাড়া উপজেলার পৌরসভার সকল গ্রামের প্রায় ৪৫০ একর, উল্লাপাড়া সদর ইউনিয়নের সকল গ্রামের প্রায় ১৮৫০ একর আবাদি জমির মধ্যে ৮৬০ একর জমির ফসল, উধুনিয়া ইউনিয়নের সকল গ্রামের প্রায় ৯৪৬২ একর আবাদি জমির মধ্যে ২৫০০ একর জমির ফসল, বড়পাঙ্গাসী ইউনিয়নের সকল গ্রামের প্রায় ৬১৫০ একর আবাদি জমির মধ্যে ১১০০ একর জমির ফসল, মোহনপুর ইউনিয়নের সকল গ্রামের প্রায় ৬৯৫০ একর আবাদি জমির মধ্যে ১৮০০ একর জমির ফসল, দুর্গানগর ইউনিয়নের সকল গ্রামের প্রায় ৮১১৬ একর আবাদি জমির মধ্যে ২৩০০ একর জমির ফসল, কয়ড়া ইউনিয়নের সকল গ্রামের প্রায় ৩৯৪৫ একর আবাদি জমির মধ্যে ৫০০ একর জমির ফসল, পুর্ণিমাগাঁতী ইউনিয়নের সকল গ্রামের প্রায় ৬৮০০ একর আবাদি জমির মধ্যে ২৭০০ একর জমির ফসল, বাঙ্গালা ইউনিয়নের সকল গ্রামের প্রায় ৭০৬২ একর আবাদি জমির মধ্যে ২১০০ একর জমির ফসল, রামকৃষ্ণপুর ইউনিয়নের সকল গ্রামের প্রায় ৬০৫৬ একর আবাদি জমির মধ্যে ২৫০০ একর জমির ফসল, সলঙ্গা ইউনিয়নের সকল গ্রামের প্রায় ৮৫০০ একর আবাদি জমির মধ্যে ৩৫০০ একর জমির ফসল, হাটিকুমরুল ইউনিয়নের সকল গ্রামের প্রায় ৮১৪৮ একর আবাদি জমির মধ্যে ৪০০০ একর জমির ফসল, বড়হর ইউনিয়নের সকল গ্রামের প্রায় ৬৬৬২ একর আবাদি জমির মধ্যে ১২০০ একর জমির ফসল, পঞ্চক্রোশী ইউনিয়নের সকল গ্রামের প্রায় ৫৮০০ একর আবাদি জমির মধ্যে ১৫০০ একর জমির ফসল, সলপ ইউনিয়নের সকল গ্রামের প্রায় ২০৫৭ একর আবাদি জমির মধ্যে ৫০০ একর জমির ফসল যেমন-ধান, পাট, গম, চৈতালী ফসল পানি অভাবে পুড়ে যেতে পারে। এবং এর প্রভাবে ঐ গ্রাম গুলোর প্রায় ৯০,০০০ পরিবারের খাদ্যের সমস্যা দেখা দিতে পারে। 	<ul style="list-style-type: none"> গভীর নলকূপ না থাকা। পুকুরের গভীরতা কম। বৃক্ষ নিধন। পর্যাপ্ত শ্যালা ইঞ্জিন ও বিদ্যুৎ না থাকা। অনাবৃষ্টি 	<ul style="list-style-type: none"> বনভূমি উজাড় পানির স্তর নিচে নেমে যাওয়া। পরিবেশের ভারসাম্য নষ্ট হয়ে যাওয়া। 	<ul style="list-style-type: none"> পানি উন্নয়ন বোর্ড কর্তৃক গভীর নলকূপের ব্যবস্থা না করা। অধিকহারে বৃক্ষ রোপন না করা আবহাওয়ার পরিবর্তন।
<p>কালবৈশাখী/ঝড়</p> <ul style="list-style-type: none"> ২০১২ ও ২০১৩ সালের মত আবার কালবৈশাখী ঝড় দেখা দিলে উল্লাপাড়া উপজেলার পৌরসভার সকল গ্রামের প্রায় ৩৮০ একর, উল্লাপাড়া সদর ইউনিয়নের সকল গ্রামের প্রায় ১৮৫০ একর আবাদি জমির মধ্যে ৮২০ একর জমির ফসল, উধুনিয়া ইউনিয়নের সকল গ্রামের প্রায় ৯৪৬২ একর আবাদি জমির মধ্যে ১৮০০ একর জমির ফসল, 	<ul style="list-style-type: none"> বসতবাড়ী নীচু স্থানে হওয়া গাছ পালা নিধন। বসতবাড়ীর পাশে 	<ul style="list-style-type: none"> পরিবেশের ভারসাম্য নষ্ট হয়ে যাওয়া সময় মত 	<ul style="list-style-type: none"> বন বিভাগের উদাসিনতা সচেতনতার অভাব। ওজন স্তরের ক্ষতি স্থানীয় আবহাওয়া

ঝুঁকির বর্ণনা	কারণ		
	তাৎক্ষণিক	মাধ্যমিক	চূড়ান্ত
<p>বড়পাঞ্জাসী ইউনিয়নের সকল গ্রামের প্রায় ৬১৫০ একর আবাদি জমির মধ্যে ৮০০ একর জমির ফসল, মোহনপুর ইউনিয়নের সকল গ্রামের প্রায় ৬৯৫০ একর আবাদি জমির মধ্যে ১২০০ একর জমির ফসল, দুর্গানগর ইউনিয়নের সকল গ্রামের প্রায় ৮১১৬ একর আবাদি জমির মধ্যে ১৮৫০ একর জমির ফসল, কয়ড়া ইউনিয়নের সকল গ্রামের প্রায় ৩৯৪৫ একর আবাদি জমির মধ্যে ২৫০ একর জমির ফসল, পূর্ণিমাগাঁতী ইউনিয়নের সকল গ্রামের প্রায় ৬৮০০ একর আবাদি জমির মধ্যে ২২০০ একর জমির ফসল, বাজালা ইউনিয়নের সকল গ্রামের প্রায় ৭০৬২ একর আবাদি জমির মধ্যে ১৭৮০ একর জমির ফসল, রামকৃষ্ণপুর ইউনিয়নের সকল গ্রামের প্রায় ৬০৫৬ একর আবাদি জমির মধ্যে ১৯২০ একর জমির ফসল, সলজা ইউনিয়নের সকল গ্রামের প্রায় ৮৫০০ একর আবাদি জমির মধ্যে ২৭২০ একর জমির ফসল, হাটিকুমরুল ইউনিয়নের সকল গ্রামের প্রায় ৮১৪৮ একর আবাদি জমির মধ্যে ১৫০০ একর জমির ফসল, বড়হর ইউনিয়নের সকল গ্রামের প্রায় ৬৬৬২ একর আবাদি জমির মধ্যে ৭৯০ একর জমির ফসল, পঞ্চক্রোশী ইউনিয়নের সকল গ্রামের প্রায় ৫৮০০ একর আবাদি জমির মধ্যে ১১০০ একর জমির ফসল, সলপ ইউনিয়নের সকল গ্রামের প্রায় ২০৫৭ একর আবাদি জমির মধ্যে ৩০০ একর জমির ফসল যেমন-ধান, পাট, গম, চৈতালী ফসল বিনষ্ট হতে পারে। যার প্রভাবে ঐ সকল ইউনিয়নের মানুষের খাদ্যের সংকট দেখা দিতে পারে এবং পরবর্তীতে কৃষি বীজের অভাব দেখা দিতে পারে।</p>	<p>পর্যাপ্ত গাছপালা না হওয়া</p> <ul style="list-style-type: none"> সময় মত আবহাওয়া বার্তা না পৌঁছানো। পূর্ব প্রস্তুতির অভাব 	<p>আবহাওয়া বার্তা না পৌঁছানো।</p> <ul style="list-style-type: none"> নিকটবর্তী নিরাপদ স্থানের ব্যবস্থা না থাকা। পরিবেশের ভারসাম্য নষ্ট হয়ে যাওয়া। 	<p>অফিসের উদাসীনতা।</p>
<p>অতিবৃষ্টি</p> <ul style="list-style-type: none"> ২০০৬ সালের মত আবার অতিবৃষ্টি দেখা দিলে উল্লাপাড়া উপজেলার পৌরসভার ৬, ৭, ৮, ও ৯ নম্বার ওয়ার্ডের প্রায় ৯টি গ্রামের, উল্লাপাড়া সদর ইউনিয়নের ১,২,৩, ৫, ৭ ও ৮ নং ওয়ার্ডের প্রায় ০৮টি গ্রামের, উধুনিয়া ইউনিয়নের ২,৫, ৬, ৭, ৮, ও ৯ নং ওয়ার্ডের প্রায় ১৮ টি গ্রামের, বড়পাঞ্জাসী ইউনিয়নের ১,৩,৪, ৫, ৬, ৭ ও ৯ নং ওয়ার্ডের প্রায় ১৭টি গ্রামের, মোহনপুর ইউনিয়নের ১,২,৩, ৫ ও ৬ নং ওয়ার্ডের প্রায় ১৮টি গ্রামের, দুর্গানগর ইউনিয়নের ২,৩, ৫ ও ৯ নং ওয়ার্ডের প্রায় ২১ টি গ্রামের, কয়ড়া ইউনিয়নের ১,২,৩, ও ৫, নং ওয়ার্ডের প্রায় ১১টি গ্রামের, পূর্ণিমাগাঁতী ইউনিয়নের ১,২,৪, ৬ ও ৭ নং ওয়ার্ডের প্রায় ১৬টি গ্রামের, বাজালা ইউনিয়নের ২,৩,৪, ৫, ৬ ও ৮ নং ওয়ার্ডের প্রায় ২০ টি গ্রামের, রামকৃষ্ণপুর ইউনিয়নের ২,৫, ৬, ৭, ৮, ও ৯ নং ওয়ার্ডের প্রায় ১৯টি গ্রামের, সলজা ইউনিয়নের ৩, ৬, ৭, ৮, ও ৯ নং ওয়ার্ডের প্রায় ১৬ টি গ্রামের, হাটিকুমরুল ইউনিয়নের ১,২,৩, ৫, ৭ ও ৮ নং ওয়ার্ডের প্রায় ২০টি গ্রামের, বড়হর ইউনিয়নের ৫, ৬, ৭, ৮ ও ৯ নং ওয়ার্ডের প্রায় ১২টি গ্রামের, পঞ্চক্রোশী ইউনিয়নের ১,২,৩ ও ৬ নং ওয়ার্ডের প্রায় ১২ টি গ্রামের, সলপ ইউনিয়নের ১,৩, ৬, ৭, ৮ ও ৯ নং ওয়ার্ডের প্রায় ১৭ টি গ্রামের প্রায় ইউনিয়ন নিচু এলাকার মাঠ, ঘাট, আবাদি জমি, তাঁত কারখানা ইত্যাদি অতিবৃষ্টিতে জলাবদ্ধতা হয়ে দিনমুজুরী, ব্যবসায়ী, তাঁত কারিগর শ্রেণী পেশাজীবী মানুষের কর্মসংস্থান হারিয়ে আর্থিক ভাবে ক্ষতিগ্রস্ত হতে পারে। যা জীবন ও জীবিকার পথে বাঁধার সৃষ্টি করতে পারে। 	<ul style="list-style-type: none"> অধিক হারে বৃষ্টি নিধন 	<ul style="list-style-type: none"> সমুদ্রের উচ্চতা বৃদ্ধি। 	<ul style="list-style-type: none"> আবহাওয়ার বৈরী মনোভাব/পরিবর্তন। বৃষ্টি রোপন না করা।
<ul style="list-style-type: none"> শৈত্যপ্রবাহ ও কুয়াশা 	<ul style="list-style-type: none"> সূর্য আলো 	<ul style="list-style-type: none"> বাতাসে 	<ul style="list-style-type: none"> রাত দিন ছোট বড়

ঝুঁকির বর্ণনা	কারণ		
	তাৎক্ষণিক	মাধ্যমিক	চূড়ান্ত
বিগত ০৫ বছরের মতো শৈত্যপ্রবাহের প্রকোপ বাড়তে থাকলে উল্লাপাড়া উপজেলার হতদরিদ্র, বৃদ্ধ শিশু মৃত্যুর হার বৃদ্ধি পেতে পারে। ঘন কুম্ভার কারণে উপজেলার প্রায় ১০-১৫ হাজার একর জমির ফসল নষ্ট হয়ে কৃষক ক্ষতিগ্রস্ত হতে পারে। প্রচলিত ঠান্ডায় মাছের রোগবলাই বৃদ্ধি পেতে পারে এবং মাছের উৎপাদন কমে যেতে পারে তাতে করে মৎস্য চাষের সাথে সম্পৃক্ত ৭-৯ হাজার পরিবার ক্ষতিগ্রস্ত হতে পারে। পশু সম্পদের রোগবলাই বৃদ্ধি পেয়ে পশু মারা যেতে পারে ফলে প্রায় ১৫ হাজার পরিবার ক্ষতিগ্রস্ত হতে পারে।	পৃথিবীতে না পৌঁছানো • উত্তরের বাতাস	আদ্রতা কমে যাওয়া	হওয়া

তথ্য সূত্রঃ এফজিডি, এলাকার প্রবীণ ব্যক্তিদের (কেআইআই) ও এলাকার জনসাধারণ।

৩.২ ঝুঁকি নিরসনের উপায় চিহ্নিতকরণ

ছক-৩৫: চিহ্নিত আপদগুলো নিরসনের স্বল্পমেয়াদী, মধ্যমেয়াদী, ও দীর্ঘমেয়াদী উপায়

ঝুঁকির বর্ণনা	ঝুঁকি নিরসনের সম্ভাব্য উপায়		
	স্বল্পমেয়াদী	মধ্যমেয়াদী	দীর্ঘমেয়াদী
<p>বন্যা</p> <ul style="list-style-type: none"> ২০০৪ ও ২০০৭ সালের মত আবার বন্যা দেখা দিলে উল্লাপাড়া উপজেলায় পৌরসভাসহ ১৫টি ইউনিয়নের ১৫,০০০ একর জমির ফসল পানিতে ডুবে ৩০,০০০ পরিবার আর্থিক ভাবে ক্ষতির সম্মুখীন হতে পারে। সেই সাথে এলাকায় খাদ্য সংকট দেখা দিতে পারে। ২০০৭ সালের মত আবার বন্যা হলে উল্লাপাড়া উপজেলায় পৌরসভাসহ ১৫টি ইউনিয়নের ৬৯৭টি পুকুর ও খালের পাড় ভেঙ্গে ছোট বড় পোনা মাছ সহ চলে যেতে পারে। যার প্রভাবে ঐ এলাকায় মাছে সংকট ও পরবর্তীতে মাছ চাষের জন্য পোনা, মাছের সংকট দেখা দিতে পারে এবং ঐ এলাকার প্রতিটি গ্রামের মৎস্য চাষী ও জেলেরা আর্থিক ভাবে ব্যাপক ক্ষতির সম্মুখীন হতে পারে ২০০৭ সালের মত আবার বন্যা হলে উল্লাপাড়া উপজেলায় পৌরসভাসহ ১৫টি ইউনিয়নের গরু, ছাগল, ভেড়ার খাদ্যাভাব সহ জীবন ঝুঁকির সম্ভবনা রয়েছে এবং যার ফলে ঐ এলাকার পশুপালন ব্যাহত হতে পারে। ২০০৭ সালের মত আবার বন্যা হলে উল্লাপাড়া উপজেলায় ১৫,০০০ পরিবারের প্রায় বৃদ্ধ, প্রতিবন্ধী, গর্ভবতী ও শিশুর পানি বাহিত রোগ দেখা দিয়ে স্বাস্থ্যের প্রভাব পড়ে এমনকি মৃত্যুও হতে পারে। ২০০৭ সালের মত আবার বন্যা দেখা দিলে উল্লাপাড়া উপজেলার বিভিন্ন পেশাজীবী শ্রেণীর লোকের কর্মসংস্থান হারিয়ে বেকারত্ব জীবন কাটাতে পারে যার ফলে ঐ সকল গ্রামের প্রতিটি পরিবার ব্যাপক ভাবে আর্থিক ক্ষতিগ্রস্ত হতে পারে এবং এর প্রভাবে ঐ এলাকার প্রতিটি মানুষের জীবন উন্নয়নের পথে বাধার সৃষ্টি হতে পারে। ২০০৭ সালের মত আবার বন্যা দেখা দিলে উল্লাপাড়া উপজেলার সকল ইউনিয়নের প্রতিটি প্রাণী অক্সিজেন ও মানুষের কাঠ, ফল, ইত্যাদির অভাব দেখা দিতে পারে। ২০০৭ সালের মত আবার বন্যা দেখা দিলে উল্লাপাড়া উপজেলার ৫০০০০ তীত শিল্প পানিতে ডুবে তীত শিল্পের সাথে সম্পৃক্ত পরিবার ব্যাপক ভাবে আর্থিক ক্ষতিগ্রস্ত হতে পারে। 	<ul style="list-style-type: none"> শক্ত খুঁটি দিয়ে ঘর বাড়ি নির্মাণ করা বেশী ঝুঁকিপূর্ণ বাড়ি পাকা করা বাড়ীর ঢালে গাছ লাগানো বন্যার সতর্কীকরণ বার্তা প্রেরণ। বন্যার পূর্বে ফসল রোপন না করা। বাড়ী উঁচু করা 	<ul style="list-style-type: none"> বন্যা নিয়ন্ত্রণ বাঁধ নির্মাণ। স্লুইস গেট নির্মাণ উন্নত বীজের ব্যবহার করা সময় উপযোগী বীজ সংগ্রহ করা। বাড়ীর পাশে পর্যাপ্ত গাছ লাগানো বাড়ী নির্মাণের জন্য জনগণকে ঋণ সহায়তা প্রদান করা 	<ul style="list-style-type: none"> সরকারী ও বেসরকারী প্রতিষ্ঠানের উদ্যোগে বন্যা সম্পর্কে জনগণকে উপযুক্ত প্রশিক্ষণের ব্যবস্থা করা। বৃক্ষ রোপন করা। আশ্রয় কেন্দ্র নির্মাণ করা বন্যা নিয়ন্ত্রণ বাঁধ নির্মাণ স্লুইস গেট নির্মাণ।
<p>নদীভাঙ্গন</p> <ul style="list-style-type: none"> নদীভাঙ্গনের প্রভাবে উল্লাপাড়া উপজেলায় পৌরসভা, হাটিকুমরুল ইউনিয়ন, বড়হর ইউনিয়ন, পঞ্চক্রোশী ইউনিয়ন, সলপ 	<ul style="list-style-type: none"> নদীর তীরে বনায়নের ব্যবস্থা করা 	<ul style="list-style-type: none"> পরিকল্পিত ভাবে রাস্তাঘাট নির্মাণ। 	<ul style="list-style-type: none"> নদী পুনঃ খনন করা।

ঝুঁকির বর্ণনা	ঝুঁকি নিরসনের সম্ভাব্য উপায়		
	স্বল্পমেয়াদী	মধ্যমেয়াদী	দীর্ঘমেয়াদী
<p>ইউনিয়ন, পূর্ণিমাগাঁতী ইউনিয়ন, মোহনপুর ইউনিয়ন, দুর্গানগর ইউনিয়নে সবমিলিয়ে প্রায় ৪৯ টি পুকুর নদী গর্ভে বিলীন হয়ে ঐ এলাকার প্রতিটি মৎস্য চাষী ও জেলেদের আর্থিক ভাবে ব্যাপক ক্ষতির সম্মুখীন হতে পারে।</p> <ul style="list-style-type: none"> ২০০৭ সালের মত আবার নদীভাঙ্গন দেখা দিলে উল্লাপাড়া উপজেলার সকল এলাকার প্রতিটি গ্রামের মৎস্য চাষী, জেলে, ব্যবসায়ী, দিনমজুর, চাকুরীজীবী, বিভিন্ন পেশার মানুষ আর্থিক ভাবে ব্যাপক ক্ষতির সম্মুখীন হতে পারে এবং জীবন জীবিকার উপর প্রভাব পড়তে পারে। নদীভাঙ্গন দেখা দিলে উল্লাপাড়া উপজেলার রাস্তাঘাট, শিক্ষা প্রতিষ্ঠান, ব্যবসা প্রতিষ্ঠান ও হাট-বাজার নদী গর্ভে বিলীন হয়ে যেতে পারে। সব মিলে এই উপজেলায় প্রায় ২৫,০০০ পরিবার ব্যাপক ভাবে ক্ষতিগ্রস্ত হতে পারে। 	<ul style="list-style-type: none"> নদী হতে নিরাপদ দূরত্ব বজায় রেখে বাড়ী ঘর নির্মান করা রাস্তা মেরামত করা নদীর তীরে বনায়নের ব্যবস্থা করা 	<ul style="list-style-type: none"> বাড়ীর পাশে পর্যাপ্ত গাছপালা লাগানো ঋণ সহযোগীতা দেওয়া রাস্তার দুপাশে গাছ লাগান 	<ul style="list-style-type: none"> আশ্রয় কেন্দ্র নির্মান। নদী ভাঙ্গন প্রতিরোধে বাঁধ নির্মান করা।
<p>খরা</p> <ul style="list-style-type: none"> খরার কারণে উল্লাপাড়া উপজেলায় পৌরসভাসহ ১৫টি ইউনিয়নের ২৬, ৫০০ একর জমির ফসল যেমন-ধান, পাট, গম, চৈতালী ফসল পানি অভাবে পুড়ে যেতে পারে। এবং এর প্রভাবে ঐ গ্রাম গুলোর ৯০,০০০ পরিবারের খাদ্যের সমস্যা দেখা দিতে পারে। ২০০৮ সালের মত আবার খরা হলে এবং বর্তমানের চলমান রেকর্ড পরিমান খরা অব্যাহত থাকলে উল্লাপাড়া উপজেলায় পৌরসভাসহ ১৫টি ইউনিয়নে খরার প্রচন্ড তাপে মাঠ ঘাটের ঘাস পুড়ে গিয়ে পশু খাদ্যের অভাব দেখা দিতে পারে। এবং বিভিন্ন রোগ বলাই দেখা দিতে পারে। যার প্রভাবে পশু সম্পদের ব্যাপক ভাবে ক্ষতি হতে পারে। খরা কারণে উল্লাপাড়া উপজেলায় পৌরসভাসহ ১৫টি ইউনিয়নের প্রতিবন্ধী, গর্ভবতী ও শিশুসহ সকল শ্রেণীর মানুষের বিভিন্ন ধরনের রোগ বলাই দেখা দিয়ে মানুষের জীবন নাশ করতে পারে। ২০০৮ সালের মত আবার খরা দেখা দিলে উল্লাপাড়া উপজেলায় পৌরসভাসহ ১৫টি ইউনিয়নের প্রায় ৯০,০০০ পরিবারের জীবন ও জীবিকার উপর প্রভাব পড়ে খাদ্যের সমস্যা দেখা দিতে পারে। খরা দেখা দিলে উল্লাপাড়া উপজেলার সকল ইউনিয়নের ব্যাপক গাছ পালা মরে ও বিনষ্ট হতে পারে। যার ফলে ঐ এলাকার পরিবেশ ও মানুষের আর্থিক ক্ষতি হতে পারে। 	<ul style="list-style-type: none"> পর্যাপ্ত শ্যালো ইঞ্জিন ও বিদ্যুতের ব্যবস্থা করা। পানি সেচের ব্যবস্থা করা। পুকুরে পানি সেচের ব্যবস্থা করা। 	<ul style="list-style-type: none"> গভীর করে পুকুর খনন করা। সরকারী উদ্যোগে খাল খননের ব্যবস্থা করা। পুকুর পাড়ে পর্যাপ্ত বৃক্ষ রোপন করা। 	<ul style="list-style-type: none"> অধিক হারে বৃক্ষ রোপনে সরকারী উদ্যোগে গভীর নলকূপের ব্যবস্থা করা। জনগণকে উৎসাহিত করা।
<p>কালবৈশাখী/ঝড়</p> <ul style="list-style-type: none"> ২০১৩ সালের মত আবার কালবৈশাখী ঝড় দেখা দিলে উল্লাপাড়া উপজেলায় পৌরসভাসহ ১৫টি ইউনিয়নের প্রায় ২২,০০০ একর জমির ফসল যেমন-ধান, পাট, গম, চৈতালী ফসল বিনষ্ট হতে পারে। যার প্রভাবে ঐ সকল ইউনিয়নের মানুষের খাদ্যের সংকট দেখা দিতে পারে এবং পরবর্তীতে কৃষি বীজের অভাব দেখা দিতে পারে। ২০১৩ সালের মত আবার কালবৈশাখী ঝড় দেখা দিলে উল্লাপাড়া উপজেলায় গবাদীপশু সহ অন্যান্য পশুপাখি মারা যেতে পারে এবং আহত হতে পারে। যার ফলে ঐ সকল ইউনিয়নে পশু পালনে মানুষের আগ্রহ কমে যেতে পারে। ২০১৩ সালের মত আবার কালবৈশাখী ঝড় দেখা দিলে উল্লাপাড়া উপজেলার গাছপালা ভেঙে গিয়ে বিনষ্ট হতে পারে। উল্লাপাড়া উপজেলাতে কালবৈশাখী ঝড় হলে ২০১৩ সালের মত আঘাত হানলে শিক্ষা প্রতিষ্ঠান, ঘরবাড়ি এবং ব্যবসা প্রতিষ্ঠানের আংশিক কিংবা সম্পূর্ণ বিনষ্ট হতে পারে। যার কারণে পরিবেশ ও মানুষের আর্থিক ক্ষতি হতে পারে। 	<ul style="list-style-type: none"> সঠিক সময়ে ঝড়ের পূর্বাভাস প্রেরণ করা। ঝড়ের পূর্বাভাস দেওয়া। শক্ত খুঁটি দিয়ে বাড়ি ঘর নির্মান। 	<ul style="list-style-type: none"> কৃষকদের মধ্যে সহজ শর্তে ঋণ প্রদান। উপযুক্ত সময়ে ফসল রোপন। সরকারী-বেসরকারী উদ্যোগে বাড়ী ঘর নির্মানের জন্য প্রয়োজনীয় ঋণ সহায়তা প্রাদান 	<ul style="list-style-type: none"> পর্যাপ্ত হারে গাছ লাগানো। জনগণের মধ্যে সচেতনতা সৃষ্টি করার জন্য উপযুক্ত প্রশিক্ষনের ব্যবস্থা করা। বাড়ীর চার পাশে পর্যাপ্ত বৃক্ষ রোপন করা।
<p>অতিবৃষ্টি</p> <ul style="list-style-type: none"> ২০০৬ সালের মত আবার অতিবৃষ্টি দেখা দিলে উল্লাপাড়া উপজেলায় পৌরসভাসহ ১৫টি ইউনিয়নের ৭৮০টি পুকুরের মাছ খাল 	<ul style="list-style-type: none"> উপযুক্ত সময়ে ফসল রোপন করা। 	<ul style="list-style-type: none"> পানি নিঃস্রাবের ব্যবস্থা করা। 	<ul style="list-style-type: none"> পর্যাপ্ত হারে বনায়নের ব্যবস্থা

ঝুঁকির বর্ণনা	ঝুঁকি নিরসনের সম্ভাব্য উপায়		
	স্বল্পমেয়াদী	মধ্যমেয়াদী	দীর্ঘমেয়াদী
<p>বিলে বের হয়ে মৎস্য চাষীদের ব্যাপক ক্ষতি করতে পারে।</p> <ul style="list-style-type: none"> ২০০৬ সালের মত আবার অতিবৃষ্টি দেখা দিলে উল্লাপাড়া উপজেলার সবকটি ইউনিয়নের প্রায় নিচু এলাকার মাঠ, ঘাট তলিয়ে গিয়ে পশু খাদ্যের অভাব দেখা দিতে পারে। যার প্রভাবে পশুর মৃত্যু ও বিভিন্ন রোগে আক্রান্ত হতে পারে। ২০০৬ সালের মত আবার অতিবৃষ্টি দেখা দিলে উল্লাপাড়া উপজেলার সকল ইউনিয়নের প্রায় নিচু এলাকার মাঠ, ঘাট, আবাদি জমি, তাঁত কারখানা ইত্যাদি অতিবৃষ্টিতে জলাবদ্ধ হয়ে দিনমুজুরী, ব্যবসায়ী, তাঁত কারিগর শ্রেণী পেশাজীবী মানুষ কর্মসংস্থান হারিয়ে আর্থিক ভাবে ক্ষতিগ্রস্ত হতে পারে। যা জীবন ও জীবিকার পথে বাঁধার সৃষ্টি করতে পারে। ২০০৬ সালের মত আবার অতিবৃষ্টি দেখা দিলে উল্লাপাড়া উপজেলার সকল ইউনিয়নের তাঁতি পরিবার ও তাঁতের সাথে সম্পৃক্ত পরিবারগুলি আর্থিক ভাবে ব্যাপক ক্ষতির সম্মুখীন হতে পারে। 	<ul style="list-style-type: none"> অতিবৃষ্টি সহনীয় ফসলের চাষ। সরকারী উদ্যোগে ব্যাপক কর্মসংস্থানের সৃষ্টি করা। যোগাযোগ ব্যবস্থাকে উন্নত করা। 		<p>করা।</p>
<p>শৈত্যপ্রবাহ ও কুয়াশা</p> <ul style="list-style-type: none"> বিগত ০৫ বছরের মতো শৈত্যপ্রবাহের প্রকোপ বাড়তে থাকলে উল্লাপাড়া উপজেলার হতদরিদ্র, বৃদ্ধ শিশু মৃত্যুর হার বৃদ্ধি পেতে পারে। শৈত্যপ্রবাহ ও ঘন কুয়াশার কারণে ফসলের ব্যাপক ক্ষতি সাধন হতে পারে। 	<ul style="list-style-type: none"> শীত বস্ত্র বিতরণ শীত বস্ত্র পরিধানে উৎসাহিত করা 	<ul style="list-style-type: none"> শীত ও কুয়াশা বিষয়ে সচেতনতা বৃদ্ধি 	<ul style="list-style-type: none"> অধিক হারে বৃক্ষরোপন করা কুয়াশা শহনশীল ফসলের চাষাবাদ প্রবর্তন করা

৩.৩ এনজিওদের উন্নয়ন পরিকল্পনা

ছক-৩৬: এনজিওদের উন্নয়ন পরিকল্পনার তালিকা

ক্রমিক নং	এনজিও	দুর্যোগ বিষয়ে কাজ	উপকার ভোগীর সংখ্যা	পরিমান/ সংখ্যা	প্রকল্প গুলোর মেয়াদকাল
১	অরিডার	• দুর্যোগ কালীন সময়ে পরিস্থির উপর নির্ভর করে সহযোগিতা দেওয়া হয়।	৯৬০জন	-----	২০০০ সাল শুরু চলমান
২	আশা	• বন্যার সময় জরুরী ফান্ড হতে খাবার স্যালাইন ও ঔষুধ দেওয়া হয়। এছাড়া ক্ষুদ্রঋণ দেওয়া হয়	১৫০০জন	-----	১৯৯৬ সাল শুরু চলমান
৩	ডেমোক্রেসী ওয়াচ	• দুর্যোগের সময় ইমার্জেন্সি ফান্ড থেকে সহযোগিতা করা হয়।	প্রয়োজন অনুযায়ী	-----	চলমান কর্মসূচী
৪	মুসলিম এইড	• বন্যার সময় ত্রাণ বিতরণ করা হয় এবং শীতের সময় শীতের বস্ত্র বিতরণ করা হয়।	চাহিদা অনুযায়ী	-----	চলমান কর্মসূচী
৫	গ্রামীণ ব্যাংক	• দুর্যোগ কালীন সময়ে এলাকায় মানুষের মাঝে কম সুদে ঋণ প্রদান করা হয়।	চাহিদা অনুযায়ী	-----	চলমান কর্মসূচী
৬	সুখের সন্ধান	• বন্যার সময় রিলিফ প্রদান কর্মসূচী • শীতের সময় কম্বল বিতরণ কর্মসূচী।	-----	২৫০ ২১০	চলমান কর্মসূচী
৭	উজ্জ্বিত/ RERMP-2	• অতিদরিদ্রদের আত্মকর্ম সংস্থান	-----	-----	চলমান
৮	একতা মানব উন্নয়ন সংস্থা	• শীতে কম্বল বিতরণ কর্মসূচী।	-----	১৬পিচ	চলমান
৯	সৌহার্দ-২ প্রোগ্রাম (কেয়ার বাংলাদেশ)	• প্রতিটি গ্রামে দুর্যোগ সম্পর্কে সচেতনতা তৈরির প্রশিক্ষণ দেওয়ার পরিকল্পনা হচ্ছে। • শীতকালে কম্বল বিতরণ করা হয়। গত বছর লাইফ জ্যাকেট বিতরণ করা হয়েছে।	-----	-----	-----
১০	বুরো বাংলাদেশ	• দুর্যোগের সময় ত্রাণ বিতরণ করে।	-----	-----	চলমান
১১	টি এম এস এস	• দুর্যোগকালীন সময়ে ত্রাণ দেয়া হয় এবং শীতবস্ত্র বিতরণ করা হয়।	-----	-----	চলমান

তথ্য সূত্রঃ এনজিও কার্যালয় ও সরঞ্জামে পরিদর্শন।

৩.৪ দুর্যোগ ব্যবস্থাপনা কর্মপরিকল্পনাঃ

মোট চারটি ধাপে দুর্যোগ ব্যবস্থাপনা পরিকল্পনাটি করা হয়। ১। দুর্যোগ পূর্ব প্রস্তুতি ২। দুর্যোগ কালীন ৩। দুর্যোগ পরবর্তী ৪। স্বাভাবিক সময়ে/ঝুঁকি হ্রাস সময়ে। নিম্নে ছকের মাধ্যমে পরিকল্পনাগুলির বিস্তারিত তুলে ধরা হলো।

৩.৪.১ দুর্যোগ পূর্ব প্রস্তুতি

ছক-৩৭: দুর্যোগ পূর্ব প্রস্তুতির তালিকা

ক্রমিক	কার্যক্রম	লক্ষ মাত্রা	সম্ভাব্য বাজেট	কোথায় করবে	বাস্তবায়নের সম্ভাব্য তারিখ	কে করবে এবং কতটুকু করবে			
						উপজেলা প্রশাসন%	কমিউনিটি %	ইউপি %	এন.জি.ও %
১.	ওয়ার্ড বা গ্রাম পর্যায়ে দল গঠন (১৫ ইউনিয়ন * ৯ ওয়ার্ড * ২ জন)	(২৭০ জন)		ইউপি, পৌরসভা	ফেব্রুয়ারী-মার্চ	৪০%	১০%	৫০%	০
২.	স্থানীয় পর্যায়ে বার্তা প্রচারে স্থানসমূহ চিহ্নিতকরণ	১৩৫ টি		ইউপি, ওয়ার্ড ও গ্রাম, পৌরসভা	ফেব্রুয়ারী-মার্চ	৪০%	১০%	৪৫%	
৩.	বন্যা/ ঘটিত আপদের আগাম বার্তা প্রচারে পতাকা ব্যবস্থা উন্নয়ন	১টি	৬০০০	ইউপি, ওয়ার্ড ও গ্রাম, পৌরসভা	ফেব্রুয়ারী-মার্চ	৪০%	১০%	৫০%	
৪.	স্থানীয় পর্যায়ে বন্যা/ ঘটিত আপদের আগাম সংবাদ প্রচারে লক্ষ্যে পরিকল্পনা প্রণয়ন	১৫ টি	১৫০০০	ইউপি, পৌরসভা	ফেব্রুয়ারী-মার্চ	৪০%	১০%	৩০%	২০%
৫.	আশ্রয় কেন্দ্র মেরামত	২০ টি	২০০,০০০	ইউপি, পৌরসভা	ফেব্রুয়ারী-মার্চ	৫৫%	৫%	৪০%	
৬.	মহড়ার আয়োজন	১৫ টি	৭৫,০০০/-	ইউপি, পৌরসভা	ফেব্রুয়ারী-মার্চ	৬০%	১০%	২৫%	৫%
৭.	দুর্যোগকালীন ইউনিয়ন ভিত্তিক প্রাথমিক চিকিৎসার জন্য স্বাস্থ্য সেবা টিম প্রস্তুত রাখা	১৫ টি দল		ইউপি, পৌরসভা	ফেব্রুয়ারী-মার্চ	৩৫%	৫%	৩০%	৩০%
৮.	দুর্যোগকালীন প্রাথমিক স্বাস্থ্য সেবা দেওয়ার জন্য দুর্যোগ সেচ্ছাসেবকদের প্রশিক্ষণ প্রদান (১৫*১৫)	২২৫ জন	৭৫,০০০	ইউপি, পৌরসভা	ফেব্রুয়ারী-এপ্রিল	৩০%	১০%	৬০%	
৯.	শুকনা খাবার, জীবন রক্ষা কারী ঔষধ সংগ্রহ ও প্রস্তুত রাখা	চিড়া-১০ টন, গুড়-.২ টন, ওআরএস-৮০০০ প্যাক, ডব্লিউপিটি-১৮০০০	৭,০০,০০০/-	ইউপি, ওয়ার্ড ও গ্রাম, পৌরসভা	ফেব্রুয়ারী-এপ্রিল	৮৫%		১৫%	
১০.	দুর্যোগ বিষয়ে স্কুল ছাত্র ছাত্রীদের প্রশিক্ষণ প্রদান	১৬৮ টি স্কুলে		স্কুলে	জানুয়ারী - জুন				
১১.	সংশ্লিষ্ট ব্যক্তি ও প্রতিষ্ঠানের প্রতিনিধিদের ফোন নং সংরক্ষণ করা	UzDMC, UDMC এবং বিভিন্ন দাতা সংস্থার		ইউনিয়ন পরিষদ ও উপজেলায়	ফেব্রুয়ারী- এপ্রিল	৬০%	১০%	৩০%	
১২.	দুর্যোগের পূর্বে জরুরী সতর্ক বার্তা প্রচার। (সকল ইউনিয়নের প্রতিটি ওয়ার্ডে)	২৭০ টি	৫০০০০	ইউনিয়নের সব ওয়ার্ডে	দুর্যোগের ঠিক পূর্ব মুহর্তে	৩৫%	২০%	৪৫%	

৩.৪.২ দুর্যোগ কালীনঃ

ছক-৩৮:দুর্যোগ কালীন তালিকা

ক্রমিক	কার্যক্রম	লক্ষ মাত্রা	সম্ভাব্য বাজেট	কোথায় করবে	বাজবায়নের সম্ভাব্য তারিখ	কে করবে এবং কতটুকু করবে			
						উপজেলা প্রশাসন%	কমিউনিটি %	ইউপি %	এন.জি.ও %
১.	নারী, শিশু, বৃদ্ধ, অসুস্থ ও প্রতিবন্ধির জন্য জরুরীভাবে আশ্রয়কেন্দ্রে নেয়ার ব্যবস্থা করা।	২০০০	৬০,০০০	পুরো উপজেলার ইউনিয়নে ওয়ার্ডে ওয়ার্ডে	দুর্যোগ মুহর্তে	৪০%	১০%	৩০%	২০%
২.	জনগনকে আশ্রয়কেন্দ্রে যেতে উদ্বুদ্ধ করা (২০টি শেল্টার)	৮০০ পরিবার		কাছা কাছি আশ্রয়কেন্দ্রে		৫%		৫০%	
৩.	আক্রান্তদের উদ্ধার ও আশ্রয়কেন্দ্রে স্থানান্তর	চাহিদা মাফিক	চাহিদা মাফিক	,,	দুর্যোগ মুহর্তে	৫০%	১০%	৪০%	
৪.	বিশুদ্ধ পানি ও পায়খানার ব্যবস্থা করা।	৩০,০০০ পরিবার	১০০,০০০	,,	দুর্যোগ মুহর্তে	৪০%	১০%	৩০%	২০%
৫.	শুকনো খাবার বিতরণ করা	১০,০০০ পরিবার	মজুদকৃত খাবার	,,	দুর্যোগ মুহর্তে				
৬.	টিউবওয়েল স্থাপন ও উপযোগিকরণের ব্যবস্থা নিশ্চিত করা	৫০	১০০০০০	,,					
৭.	ল্যাট্রিন স্থাপন ও উপযোগিকরণ শিশ্চিতকরণ	৪০	১০০০০০	,,		৫০%	১০%	৪০%	
৮.	প্রতিদিন পরিস্থিতি পর্যবেক্ষণ	প্রতিদিন	-	পুরা এলাকার তথ্য	দুর্যোগ মুহর্তে				
৯	জরুরী সভা	৪টি	১২,০০০	উপজেলা পরিষদে	দুর্যোগকালীন	১০০%			
১০	আইন শৃঙ্খলা ও সামাজিক নিরাপত্তার ব্যবস্থা করা	চাহিদা মাফিক	২৫,০০০	সকল শেল্লারে	দুর্যোগ মুহর্তে	৪০%		৬০%	
১১	দুত বার্তা প্রেরণ	প্রয়োজন মাফিক	৩০০০	উপজেলা থেকে ইউনিয়ন ও বিভিন্ন প্রতিষ্ঠানে	আপদকালীন	১০০%			
১২	আক্রান্ত ব্যক্তিদের চিকিৎসার ব্যবস্থা করা	৪০০ জন	৬০,০০০	সরকারী হাসপাতালে	দুর্যোগকালীন	৯০%		৫%	৫%
১৩	স্বেচ্ছা সেবক দলকে দায়িত্ব বন্টন	২৭০ সেচ্ছাসেবককে		দুর্যোগ আক্রান্ত এলাকাত	দুর্যোগকালীন				
১৪	আক্রান্ত এলাকায় মেডিকেল টিম প্রেরণ	৫টি	৮০,০০০	দুর্যোগ আক্রান্ত এলাকাত	দুর্যোগকালীন	৫০%	১০%	২০%	২০%
১৫	জরুরী ত্রাণ বিতরণ	১১,০০০ হাজার পরিবার	৩,০০০,০০০	ক্ষতিগ্রস্থ পরিবারের মাঝে	দুর্যোগকালীন	৩৫%	৫%	১৫%	৪০%
১৬	যাতায়াত ব্যবস্থা সচল রাখার ব্যবস্থা করা	২০ টি	২০০,০০০	সমস্যাগ্রস্থ এলাকাত	দুর্যোগকালীন	৭০%	৫%	২৫%	
১৭	আলো/বাতি ও জ্বালানী সরবরাহ	৩০ সেল্টার	২০,০০০	দুর্যোগ আক্রান্ত পরিবার ও আশ্রয়কেন্দ্রে	দুর্যোগকালীন	৭০%	৫%	২৫%	
১৮	ইউনিয়ন দুর্যোগ ব্যবস্থাপনা কমিটিকে দায়িত্ব বন্টন ও তাদের কাজ দরারকি করা	১৫ ইউডিএমসি		উপজেলা থেকে	দুর্যোগকালীন	১০০%			

৩.৪.৩ দুর্যোগ পরবর্তীঃ

ছক-৩৯: দুর্যোগ পরবর্তী তালিকা

ক্রমিক	কার্যক্রম	লক্ষ মাত্রা	সম্ভাব্য বাজেট	কোথায় করবে	বাস্তবায়নের সম্ভাব্য তারিখ	কে করবে এবং কতটুকু করবে			
						উপজেলা প্রশাসন%	কমিউনিটি %	ইউপি %	এন.জি.ও %
১.	আহতদের দ্রুত উদ্ধার করা	১৫ ইউনিয়ন	৬০,০০০	ক্ষতিগ্রস্ত এলাকায়	দুর্যোগের পরবর্তী সময়ে	৪০%	১০%	৩০%	২০%
২.	আহত মানুষ উদ্ধার ও প্রাথমিক চিকিৎসার ব্যবস্থা গ্রহণ করা এবং প্রয়োজন হলে ভাল চিকিৎসার ব্যবস্থা করা।	৪০০ জন	১০০,০০০	ক্ষতিগ্রস্ত এলাকায়	দুর্যোগের পরবর্তী সময়ে	৮০%		১০%	১০%
৩.	মৃত অপসারণ ও মৃত ব্যক্তিদের সংকারের ব্যবস্থা করা	৫০	৬০,০০০	ক্ষতিগ্রস্ত এলাকায়	দুর্যোগের পরবর্তী সময়ে	৪০%	১০%	৩০%	২০%
৪.	৭২ ঘন্টার মধ্যে ক্ষয়-ক্ষতি নিরূপন ও চাহিদা পূরণ এবং চাহিদা পত্র দাখিল করা	১৫ ইউনিয়নে	৪০,০০০	ক্ষতিগ্রস্ত এলাকায়	দুর্যোগের পরবর্তী সময়ে	১০০%			
৫.	অধিক ক্ষতিগ্রস্তদের পুনর্বাসনের ব্যবস্থা করা	৪,০০০ জন	৭,০০,০০০	ক্ষতিগ্রস্ত এলাকায়	দুর্যোগের পরবর্তী সময়ে	৪০%	১০%	৩০%	২০%
৬.	ধ্বংসাবশেষ পরিষ্কার করা	১৫ টি টিমে	৬০,০০০	ক্ষতিগ্রস্ত এলাকায়	দুর্যোগের পরবর্তী সময়ে	৪০%	১০%	৫০%	
৭.	প্রশাসনিক পুনঃপ্রতিষ্ঠা (ইউনিয়ন ও উপজেলা পর্যায়ে)	চাহিদা মারফিক	-	উপজেলাতে	দুর্যোগের পরবর্তী সময়ে	১০০০%			
৮.	জরুরী পূর্ণবাসন ও জীবিকা সহায়তা করা (কৃষক)	২০০০ পরিবার	১,২০০,০০০	ক্ষতিগ্রস্ত এলাকায়	দুর্যোগের পরবর্তী সময়ে	৭০%		১০%	২০%
৯.	খনের কিস্তি বন্ধ ও সুদ মুক্ত খনের ব্যবস্থা করা	১৫০০০ পরিবার		ক্ষতিগ্রস্ত এলাকায়	দুর্যোগের পরবর্তী সময়ে	৩০%			৭০%
১০.	দরিদ্র ও অতি দরিদ্রদের কর্ম সংস্থানের সুযোগ করে দেওয়া	৩০,০০০ ম্যান ডেজ	৭০০,০০০	ক্ষতিগ্রস্ত পরিবারকে	দুর্যোগ পরবর্তী সময়ে	৩০%	৪০%	২৫%	০৫%
১১.	চাহিদা ভিত্তিক কৃষি উপকরণ বিতরণ ও প্রশিক্ষণ	৫,০০০ কৃষককে	১,০০০,০০০	ক্ষতিগ্রস্ত ক্ষুদ্র প্রান্তিক কৃষক	দুর্যোগ পরবর্তী সময়ে	৭৫%			২৫%
১২.	প্রাতিষ্ঠানিক অবকাঠামো সংস্কার (১৫ স্কুল, ১২ মসজিদ, ২ মন্দির)	২৯ টি	১,০০০,০০০	ক্ষতিগ্রস্ত এলাকায়	দুর্যোগের পরবর্তী সময়ে	৫০%	২৫%	২৫%	
১৩.	রাস্তা সংস্কার	১৫ কি.মি.	২,৫০০,০০০	ক্ষতিগ্রস্ত কালভাট	দুর্যোগ পরবর্তী সময়ে	৮৫%	৫%	১০%	
১৪.	কালভাট সংস্কার (এলজিইডি করবে)	৩০টি	৭০০,০০০	ক্ষতিগ্রস্ত কালভাট	দুর্যোগ পরবর্তী সময়ে	৫%	২৫%	২৫%	
১৫.	প্রাণী সম্পদের চিকিৎসা ও পুনর্বাসন	৩০০০ পশু	১৫০,০০০	ক্ষতিগ্রস্ত এলাকায়	দুর্যোগের পরবর্তী সময়ে	৭৫%		২৫%	
১৬.	দরিদ্র ও প্রান্তিক মৎস্য জীবীদের পুনর্বাসন (৬০% করবে মৎস্য অধিদপ্তর)	৪০০ মাছ চাষী	১৫০,০০০	ক্ষতিগ্রস্ত মাছ চাষীদের মাঝে	দুর্যোগের পরবর্তী সময়ে	৭০%	৫%	২৫%	

৩.৪.৪ স্বাভাবিক সময়ে/ ঝুঁকিহ্রাস সময়েঃ

ছক-৪০, স্বাভাবিক সময়ে/ ঝুঁকিহ্রাস সময়ে তালিকা

কার্যক্রম	লক্ষ্য মাত্রা	ইউনিয়নের নাম	কোথায় করবে	বর্তমান অবস্থা	কে করবে এবং কতটুকু করবে
মুইচ গেট নির্মাণ	১টি	বড়হর	ওয়ার্ড নং ১, পূর্বদেলুয়া ব্রীজের দক্ষিণে	ভাল না। কারণ দুইপাশের মাটি নাই।	কার্যক্রম শুরুর আগে সকলে বসে বাজেট এবং
ব্রীজ সংস্কার	৩৭ টি	বাঙ্গালা	ওয়ার্ড নং ৪, পশ্চিম সাতবাড়িয়া রাস্তার বিলের মাঝে রাস্তায়	ভাল না। দুই পাশের রেলিং ভাঙা	সক্ষমতার
			ওয়ার্ড নং ৪, চেংটিয়া বিলের উত্তর পশ্চিমে রাস্তার উপর	রেলিং ভাঙা	ভিত্তিতে
			ওয়ার্ড নং ৪, চেংটিয়া বিলের মধ্যে গাছপাড়ায় অবস্থিত	বর্তমানে অকেজো হয়ে আছে	কাজের
			ওয়ার্ড নং ৪, হানিফের বাড়ীর তিনশত গজ পূর্বে অবস্থিত।	পাখা ভেঙ্গে গেছে	পরিমাণ ও
			ওয়ার্ড নং ৮, ভোল সাতারের বাড়ীর পূর্ব উত্তর কোনে খালের উপর	ব্রীজটি অকেজো হয়ে পড়ে আছে।	দায়িত্ব বন্টন
			ওয়ার্ড নং ৫, ধরাইলের মাঝ খানে একটি ব্রীজ	এ ব্রীজটি আর কাজে আসে না অকেজো হয়ে পরে আছে। দুপাশে সংযোগ সড়কে মাটি নাই	করা হবে।
		বড় পাঙ্গাসী	ওয়ার্ড নং ১, চন্দ্রগাঁতী শালিয়াগাড়ী দহের উপর	আংশিক ক্ষতিগ্রস্থ রেলিং ভেঙ্গে গেছে।	
		উধুনিয়া	ওয়ার্ড নং ৮, উধুনিয়া তীর মোহনী খালের উপর	ব্রীজটি রেলিং দু পাশে আংশিক ভেঙ্গে গেছে।	
			ওয়ার্ড নং ৫, বাগমারা খালের উপর	মানুষ চলাফেরা করে কিন্তু বন্যায় ডুবে যায়।	
			ওয়ার্ড নং ৯, বাবুলীদহ পূর্বপাড়া খালের উপর	ব্রীজটি অনেক মানুষ ব্যবহার করে তবে বন্যায় প্লাবিত হয়।	
			ওয়ার্ড নং ৯, বাবুলদহ পশ্চিম পাড়া রাস্তার উপর	এ ব্রীজ দিয়ে লোকজন চলাফেরা করে কিন্তু বন্যায় প্লাবিত হয়।	
			ওয়ার্ড নং ৯, বাবুলদহ পশ্চিম পাড়া রাস্তার উপর	এ ব্রীজ দিয়ে লোকজন চলাফেরা করে কিন্তু বন্যায় প্লাবিত হয়।	
		হাটিকুমরুল	ওয়ার্ড নং ৫, ধোপাকান্দি স্রস্বতী নদীর উপর	ঝুঁকি পূর্ণ (বহু পুরাতন)	
			ওয়ার্ড নং ৭, আলোকদিয়ার মসজিদের পাশে	ভাল না ভেঙ্গে গেছে	
			ওয়ার্ড নং ১, রানী নগর নাপতিগাড়া খালের উপর	ভাল না। দুপাশের রেলিং ভেঙ্গে গেছে ও মাটি সরে গেছে।	
			ওয়ার্ড নং ১, পাঠধারী মজনুর বাড়ীর পশ্চিম রাস্তায়	দু' পাশের মাটি সরে গেছে। ঝুঁকিপূর্ণ তবুও মানুষ চলাচল করে।	
		উল্লাপাড়া সদর	ওয়ার্ড নং ৯, চাঁনপুর ফুলজোর নদীর উপর	দু'পাশের রেলিং ভেঙ্গে গেছে মেরামত এর প্রয়োজন	
			ওয়ার্ড নং ৪, বাখুয়া পংরৌহা বিলের রাস্তায়	উপরের রেলিং ভাঙা	
			ওয়ার্ড নং ৪, বাখুয়া অবদার রাস্তায়	অনেক পুরাতন ভাঙা	
		পূণিমাগাঁতি	ওয়ার্ড নং ৪, হাতেমের বাড়ীর পশ্চিমে খালের উপর রাস্তায়	দু'পাশের মাটি সরে গেছে	
		বড়হর	ওয়ার্ড নং: ৮, ভূতগাছা হাজরা বিলের খাল	আংশিক ভাল। নিচে একটু ঢালাই ভেঙ্গে গেছে।	
			ওয়ার্ড নং: ৮, মেহনাতলা বড়হর চকিদহ নদীর উপর	আংশিক ঢালাই ভাঙা	
			ওয়ার্ড নং: ১, পূর্বদেলুয়া মুক্তাহার নদীর উপর	ব্রীজটি প্রায় ১৫০ ফুট লম্বা। ব্রীজটির মাঝে আংশিক ভাঙা	

কার্যক্রম	লক্ষ্য মাত্রা	ইউনিয়নের নাম	কোথায় করবে	বর্তমান অবস্থা	কে করবে এবং কতটুকু করবে
				ঝুঁকিপূর্ণ	
		রামকৃষ্ণপুর	ওয়ার্ড নং ৯, রংয়ের বাজারের দক্ষিণ পাশে	দুই পাশে মাটি নাই, মেরামত যোগ্য	
			ওয়ার্ড নং ৮, সেনগাঁতী ফুলজোর নদীর উপর	ব্রীজটি ভাল কিন্তু বন্যায় প্লাবিত হয়	
		দুর্গানগর	ওয়ার্ড নং ৫, মনোহারা নদীর শাখায় খালে	রেলিং ভেঙে গেছে	
			ওয়ার্ড নং ৬, জুংলীপুর বিশ্বরোডের পশ্চিমে	এই ব্রীজটি বর্তমানে পরিত্যক্ত তবে ভাল	
		কয়ড়া	ওয়ার্ড নং ৬, কয়ড়া সরাতলা খালের উপর	দু'পাশের রেলিং ভেঙে পড়েছে।	
			ওয়ার্ড নং ৪, চড়পাড়া দুই পাগারের মাঝে	দু'পাশের রেলিং ভেঙে পড়েছে।	
			ওয়ার্ড নং ৮, হরিশপুর খালের পাশে রাস্তা	রেলিং ভাঙা	
			ওয়ার্ড নং ৩, জঙ্গলখামার কবরস্থানের রাস্তায়	ব্রীজ একেবারে একেজো কারণ ভেঙে গেছে।	
		পঞ্চক্রোশী	৪ নং ওয়ার্ড বেতকান্দি ফুলজোড় নদীর খালের উপর	পুরাতন ঝুঁকিপূর্ণ কারণ দু'পাশের রেলিং ভাঙা	
		লাহিড়ী মোহনপুর	ওয়ার্ড নং ৯, মোহনপুর উল্লাপাড়া সড়ক রেলগেটের দক্ষিণ রাস্তায়	আংশিক ক্ষতিগ্রস্ত দু'পাশে মাটি নাই।	
			ওয়ার্ড নং ৯, মোহনপুর উল্লাপাড়া সড়ক চরবন্ধন গাছা আকসার হাজির বাড়ীর সামনে	দু'পাশের নালা ভেঙে খুলে গেছে	
		সলপ	ওয়ার্ড নং: ৫, সোনাতলা দোপাচড়া খালের উপর	ঝুঁকিপূর্ণ বহু পুরাতন	
			ওয়ার্ড নং: ১, গোবিন্দপুর দইভাঙ্গা খালের উপর	ব্রীজ ভাল কিন্তু দুই পাশে রেলিং ভাঙা	
			ওয়ার্ড নং ৮, নলসন্দা রুপনের বিলের উপর	ব্রীজ ভাল কিন্তু এক পাশের রেলিং ভাঙা	
কালভার্ট সংস্কার	৭৬ট	বাঁজালা	ওয়ার্ড নং ৪, আয়নালের বাড়ীর দক্ষিণে	মাঝে ফেটে গেছে	
			ওয়ার্ড নং ৪, চেংটিয়া সমিতির ভিটার পূর্বে	নষ্ট হয়ে গেছে হালকা ফেটে গেছে	
			ওয়ার্ড নং ৪, চেংটিয়া রওশানের বাড়ীর পাশে	নষ্ট হয়ে গেছে হালকা ফেটে গেছে	
		হাটিকুমবুল	ওয়ার্ড নং ৭, আলোকদিয়ার বিলের মাঝে রাস্তায়	ভেঙে দেবে গেছে	
			ওয়ার্ড নং ৬, পাচিলা চক পাড়া রাস্তায় মাঝে	দুই পাশে ভেঙে গেছে ব্যবহারের উপযোগী নয়	
			ওয়ার্ড নং ২, চড়িয়া কবরস্থানের পাশে	ভেঙে গেছে	
			ওয়ার্ড নং ২, চড়িয়া মধ্যপাড়া গুনি ফাকিরের বাড়ীর পাশের খালের উপর	সম্পূর্ণ ভাঙা	
			ওয়ার্ড নং ২, চড়িয়া মধ্যপাড়া রাজ মাহমুদের বাড়ীর পশ্চিমে	সম্পূর্ণ ভাঙা	
			ওয়ার্ড নং ২, চড়িয়া কালীবাড়ী আবু সাইদের বাড়ীর পশ্চিমে	সম্পূর্ণ ভাঙা	
			ওয়ার্ড নং ১, পাঠধারী আবু বক্করের বাড়ীর পাশে রাস্তায়	রিং কালভার্ট ভেঙে গেছে	
			ওয়ার্ড নং ১, পাঠধারী শাহআলমে শেখের বাড়ীর পশ্চিমে রাস্তায়	দু পাশের গাতনি সরে গেছে ও ভেঙে গেছে	
			ঈদগাঁহু মাঠের পাশে রাস্তায়	ভেঙে গেছে	
			ওয়ার্ড নং ১, হাবিবপুর গ্রামের উত্তরে একটা রিং কালভার্ট	ভেঙে গেছে	
		উল্লাপাড়া সদর	ওয়ার্ড নং ৫, নাগরুহা জুম্মাপাড়া নদীর শাখা খালের উপর	কালভার্ট ভেঙে গেছে ও দু'পাশের মাটি সরে গেছে।	
			ওয়ার্ড নং ৫, নাগরুহা উত্তরপাড়া ধবের উপর	দু' পাশের মাটি সরে গেছে ও	

কার্যক্রম	লক্ষ্য মাত্রা	ইউনিয়নের নাম	কোথায় করবে	বর্তমান অবস্থা	কে করবে এবং কতটুকু করবে
				চলাচলের অযোগ্য	
			ওয়ার্ড নং ৫, নাগরুহা উত্তরপাড়া ধরের উপর	কালভাটটি নষ্ট, ভেঙ্গে গেছে	
			ওয়ার্ড নং ৯, চাঁনপুর পূর্বপাড়া রাস্তায়	ভেঙ্গে গেছে	
			ওয়ার্ড নং ৯, মন্ডলজানি রাস্তায় পশ্চিম পাড়া	আংশিক ভাঙ্গা	
			ওয়ার্ড নং ৪, বাখুয়া হিন্দুপাড়া বিলের রাস্তায়	মাঝে ফেটে গেছে এবং মাটি সরে গেছে	
		পূর্ণিমাগাঁতি	ওয়ার্ড নং ১, মধুপুর ডিপের কলের পাশে	ভাল না। ভেঙ্গে গেছে	
			ওয়ার্ড নং ১, পূর্ব রামকৃষ্ণপুর বিলের মাঝে	ভেঙ্গে গেছে	
			ওয়ার্ড নং ৫, পুটিয়া উত্তরপাড়া শাজাহানের বাড়ীর পাশে	দু'পাশে ভেঙ্গে গেছে	
		বড়হর	ওয়ার্ড নং ৪, অলিপুর রফিকুলের জমির উপররাস্তায়	ভাল না ভেঙ্গে গেছে	
			ওয়ার্ড নং ৮, বড়হর দক্ষিণ পাড়া দুই পুকুরের মাঝে	ভেঙ্গে গেছে দুপাশে (আংশিক)	
			ওয়ার্ড নং ৮, বড়হর দক্ষিণ পাড়া খবিরের বাড়ীর দক্ষিণে	এক পাশে ভেঙ্গে গেছে	
			ওয়ার্ড নং ৮, বড়হর দক্ষিণ পাড়া মৃতঃনজরুলের বাড়ীর দক্ষিণে	ভাল না। রিং গুলো আলাদা হয়ে গেছে	
			ওয়ার্ড নং ১, পূর্বদেলুয়া নব সুন্দরের বাড়ীর পাশে রাস্তায়	আংশিক ভাঙ্গা দু'পাশের মাটি সরে গেছে	
		সলপ	ওয়ার্ড নং: ৩, কোনাবাড়ী প্রাঃ বিদ্যাঃ হতে খিতাশ এর বাড়ীর মাঝে	ভাল না। খুবই ঝুঁকিপূর্ণ যেকোন সময় ভেঙ্গে পরতে পারে। পানি চলাচল করে।	
			ওয়ার্ড নং: ৭, চরলক্ষীকোলা হতে লক্ষীকোলার মাঝে	খুবই খারাপ ভেঙ্গে গেছে	
			ওয়ার্ড নং: ৭, লক্ষীকোলা ছামাদ মাষ্টারের বাড়ী হতে শহীদ প্রাঃ বাড়ীর মাঝে ১নং	অকেজো ভেঙ্গে গেছে পানি চলাচল করে না।	
			ওয়ার্ড নং: ৫, সোনতলা নতুন পাড়া ময়নাল সরকারের বাড়ী হতে নতুন পাড়া কবরস্থানের মাঝে	অকেজো ভেঙ্গে গেছে	
			ওয়ার্ড নং: ৯, ডিগ্রীরচর শাহবাজ মোড়	ভেঙ্গে গেছে তবে পানি চলাচল বন্ধ হয়নি	
			ওয়ার্ড নং: ১, রামগাঁতীকৃষ্ণকঞ্জ বাজার হতে শগুনা উল্লাপাড়া শেষ সীমানা পর্যন্ত ১নং	ভাঙ্গা	
			ওয়ার্ড নং: ১, আটবাকী পাকা রাস্তা হতে ভাবকী নতুন মসজিদে মাঝখানে ১নং	ভাঙ্গা	
			ওয়ার্ড নং: ৮, নলসন্দা ডিগ্রীরচর শাহবাজ মোড় হতে নলসন্দা হাটিখোলার মাঝে ২নং	ভাল না দু'পাশে ওয়াল ভেঙ্গে গেছে তবে পানি চলাচল হয়	
			ওয়ার্ড নং: ৮, নলসন্দা ডিগ্রীরচর শাহবাজ মোড় হতে নলসন্দা হাটিখোলার মাঝে ৩নং	ভাল না দু'পাশে ওয়াল ভেঙ্গে গেছে তবে পানি চলাচল হয়	
			ওয়ার্ড নং: ৮, নলসন্দা ডিগ্রীরচর শিমুলতলা হতে কোনাবাড়ী জামে মসজিদ পর্যন্ত ৮নং	ভাঙ্গা আছে	
		লাহিড়ী মোহনপুর	ওয়ার্ড নং: ৯, বন্ধনগাছা দক্ষিণ উত্তর পাড়া রাস্তায়	দু'পাশের মাটি সরে গেছে ও ভেঙ্গে গেছে	
			ওয়ার্ড নং: ৯, বন্ধনগাছা খেলার মাঠের দক্ষিণে রাস্তায়	ইটগাথা ভেঙ্গে গেছে	
			ওয়ার্ড নং: ৯, বন্ধনগাছা রেলের উত্তরে	ইট গুলো খুলে গেছে আংশিক ক্ষতি গ্রস্থ	
			ওয়ার্ড নং: ৫, কোনাবাড়ী খালের উপর গাংয়ে	দু'পাশের মাটি নাই সাইডে ভেঙ্গে গেছে	
			৬ নং ওয়ার্ড কোনাবাড়ী ঈদগাঁহ মাঠের পশ্চিমে	দু'পাশের মাটি নাই সাইডে ভেঙ্গে গেছে	

কার্যক্রম	লক্ষ্য মাত্রা	ইউনিয়নের নাম	কোথায় করবে	বর্তমান অবস্থা	কে করবে এবং কতটুকু করবে
		বড়পাঙ্গাসী	ওয়ার্ড নং ৭, চনু বাড়ীর পাশে রাস্তায়	ভেঞ্জে গেছে	
			ওয়ার্ড নং ৭, বড়পাঙ্গাসী মিলি বাড়ী নিকট	ভেঞ্জে গেছে	
			ওয়ার্ড নং ৭, চক পাঙ্গাসী পশ্চিম পাড়া রাস্তা	ভেঞ্জে গেছে	
			ওয়ার্ড নং ১, রাহলীয়া মসজিদের পাশে	ভেঞ্জে গেছে	
		পঞ্চক্রোশী	পূর্ব সাতবাড়ীয়া কবরস্থান হতে হবিবর এর দোকানের পাশে	ভেঞ্জে গেছে	
			শাহজাহান পুর হাটখোলা হতে শাহজাহানপুর কবরস্থান এর মাঝে	ভাল	
			ওয়ার্ড নং: ৯, কাজীপাড়া ঈদগাঁহ মাঠ হতে পাথার পাড়া বটতলার মাঝে ১নং	ভেঞ্জে গেছে	
			ওয়ার্ড নং: ৯, কাজীপাড়া ঈদগাঁহ মাঠ হতে পাথার পাড়া বটতলার মাঝে ২নং	ভেঞ্জে গেছে	
			ওয়ার্ড নং: ৯, কাজীপাড়া ঈদগাঁহ মাঠ হতে পাথার পাড়া পঞ্চক্রোশীর মাঝে ৩নং	ভেঞ্জে গেছে	
			ওয়ার্ড নং: ৫, বনবাড়ীয়া আমজাদ মাষ্টারের বাড়ী হতে বনবাড়ীয়া তোকা মাহমুদ এর বাড়ী	চুংগি ভাল	
			৪ নং ওয়ার্ডবেতকান্দি হাটখোলা হতে মনির পুর ব্রীজ পর্যন্ত ওয়ার্ড নং: ৪,	ভেঞ্জে গেছে	
			৪ নং ওয়ার্ড পশ্চিম পাড়া বিলের উপর	ভেঞ্জে গেছে	
		কয়ড়া	ওয়ার্ড নং৪, চড়পাড়া কবরস্থানের দক্ষিণে বিলের রাস্তায়	নষ্ট হয়ে গেছে, মাটি নাই	
			ওয়ার্ড নং৯, সরাতলা মুজামের বাড়ীর পাশে রাস্তা	নষ্ট হয়ে গেছে, চাক ভেঞ্জে গেছে।	
			ওয়ার্ড নং৯, সরাতলা রেজাউলের বাড়ীর পাশে	রিং খুলে গেছে	
			ওয়ার্ড নং৬, নগর কয়ড়ামাঠের রাস্তায়	কালভাটটি উল্টে গেছে	
			ওয়ার্ড নং৬, নগর কয়ড়াগনির বাড়ীর পাশে	কালভাটটি ভেঞ্জে গেছে	
		রামকৃষ্ণপুর	৬ নং ওয়ার্ড ভট্টমাবাড়িয়া গ্রামের উত্তর পাশে	ভেঞ্জে গেছে	
			৬ নং ওয়ার্ড ভট্টমাবাড়িয়া গ্রামের পশ্চিম পাশে	ভেঞ্জে গেছে	
			বাদেকুশা কঁচা রাস্তায়	ভেঞ্জে গেছে	
		দুর্গানগর	ওয়ার্ড নং৮, গারলগাতী খালের উপর হাসেমের বাড়ী	ভাল তবে মাটি চাপা পড়ে গেছে	
			ওয়ার্ড নং৫, বড়মনোহারা ঈদগাঁহের নিকট	এটি ভেঞ্জে দু'ভাগ হয়ে গেছে	
		পৌরসভা	ওয়ার্ড নং: ৭, শিবপুর রাস্তার পূর্বে	দু'পাশে ভেঞ্জে গেছে	
			ওয়ার্ড নং: ৭, শিবপুর রাস্তার পশ্চিমে	রেলিং ভেঞ্জে গেছে	
			৬ নং ওয়ার্ডনবগ্রাম মসজিদের পাশে খালে নবগ্রাম	পানি আটকে যায় এই ছোট রাস্তায়	
			৪ নং ওয়ার্ডউল্লাপাড়া পশ্চিম পাড়া মোহনপুর রাস্তায়	পানি চলাচল করে না	
		উধুনিয়া	ওয়ার্ড নং ৯, বাবুলীদহ রহিমের বাড়ীর পাশে	মাটি সরে গিয়ে হলে গেছে। তবে বন্যায় প্লাবিত হয়	
			ওয়ার্ড নং ৫, বাগমারা আঃ রউফ এর বাড়ীর পাশে	ভেঞ্জে গেছে তবে বন্যায় প্লাবিত হয়	
			ওয়ার্ড নং ৫, বাগমারা মোক্তারের এর বাড়ীর পাশে	ভেঞ্জে গেছে তবে বন্যায় প্লাবিত হয়	
			ওয়ার্ড নং ২,গজাইল মুরাল মাষ্টারের বাড়ীর পাশে	ভেঞ্জে গেছে	
			ওয়ার্ড নং ২,খানপুর স্কুলের দক্ষিণে	ভাল তবে বন্যায় প্লাবিত হয়	
			ওয়ার্ড নং ৪, বেতকান্দি রাস্তায় সাইদুলের বাড়ীর পাশে	ভাল তবে বন্যায় প্লাবিত হয়	
			ওয়ার্ড নং ৪, বগুড়া গ্রামের মাঝে রাস্তায়	ভেঞ্জে গেছে তবে বন্যায় প্লাবিত হয়	
			ওয়ার্ড নং৩ চয়ড়া বাজারের পূর্বে	ভাল তবে বন্যায় প্লাবিত হয়	

কার্যক্রম	লক্ষ্য মাত্রা	ইউনিয়নের নাম	কোথায় করবে	বর্তমান অবস্থা	কে করবে এবং কতটুকু করবে
রাস্তা সংস্কার	১৩৬টি	উধুনিয়া	ওয়ার্ড নং ৮ ও ৪, উধুনিয়া ব্রীজ হতে বেতকান্দি হাফিজিয়া মাদ্রাসা পর্যন্ত	ডোবেনা তবে রাস্তার অনেক অংশ ভেঙে গেছে।	
			ওয়ার্ড নং ৮ ও ৭, উধুনিয়া মোল্লাপাড়া হতে দত্ত খানুয়া পর্যন্ত	বন্যার সময় একে বারে ডুবে যায়।	
			ওয়ার্ড নং ৮, উধুনিয়া বাজার হতে মোহনপুর রাস্তা বড়ব্রীজ পর্যন্ত	ভাঙ্গাচুড়া	
		বড় পাঙ্গাসী	ওয়ার্ড নং ৮, চাকসা মেনাজের বাড়ী হতে মোজাম্মেলের বাড়ী পর্যন্ত	ভাঙ্গাচুড়া	
			ওয়ার্ড নং ২, চন্দ্রগাঁতী শলিয়াগাড়ী ব্রীজ হতে মিস্ত্রি বাড়ী হয়ে হাওড়া হাসপাতাল পর্যন্ত	ভাল না রাস্তা ভাঙ্গা আছে	
			ওয়ার্ড নং ৫, চকখাদুলী হতে খাদুলী হয়ে দিঘলগ্রাম পর্যন্ত	ভাল না রাস্তা ভাঙ্গা আছে	
			ওয়ার্ড নং ৭, শ্রীপাঙ্গাসী ব্রীজ হতে শ্রীপাঙ্গাসী হয়ে কেয়ার রাস্তা	ভাল না রাস্তা ভাঙ্গা আছে	
			ওয়ার্ড নং ৮, চকসা নদী হতে হাওড়া কদমতলা হয়ে কেয়ার রাস্তা পর্যন্ত	ভাল না রাস্তা ভাঙ্গা আছে	
			ওয়ার্ড নং ৮, মোহনপুর হতে চাকসা উত্তর পাড়া পর্যন্ত	ভাল না রাস্তা ভাঙ্গা আছে	
			ওয়ার্ড নং ৩, বড়পাঙ্গাসী ইউপি ভবন হতে চাকনা রোনার ভিটা পর্যন্ত	ভাল না রাস্তা ভাঙ্গা আছে	
			ওয়ার্ড নং ৬, শকলাই হতে নরসিংহ পাড়া দিয়ে রেললাইন পর্যন্ত	ভাল না রাস্তা ভাঙ্গা আছে	
			ওয়ার্ড নং ৩, মরিচ হেত বড় কোয়ালীবেড় বাজার পর্যন্ত	কাঁচা রাস্তা হওয়ায় বতমানে অনেক জায়গাতে ভেঙে গেছে।	
			ওয়ার্ড নং ৭, বড় পাঙ্গাসী বড় রাস্তা হতে মাঝে নদী পাড় হয়ে শুকলাট দিয়ে রশনী পাড়া রেল লাইন পর্যন্ত	রাস্তাটি ভেঙে গেছে এবং বন্যা লেভেলের নিচে।	
		হাটিকুমরুল	ওয়ার্ড নং ৪, ইউপি হতে পাচালিয়াপর্যন্ত	ভাল। বন্যা লেভেলের নিচে	
			ওয়ার্ড নং ৪, হাটপাড়া জেসি রোড হেত হাট পাড়া উত্তর শেষ মাথা পর্যন্ত	ভাল। বন্যা লেভেলের নিচে	
			ওয়ার্ড নং ৪, হাসানপুরের শেষ মাথা হতে হাটিকুমরুল পূর্বপাড়া পর্যন্ত	ভাল। বন্যা লেভেলের নিচে	
			ওয়ার্ড নং ৪, চকপাড়া পূর্ব পাড়া হতে চকপাড়া পশ্চিম পাড়া পর্যন্ত	ভাল। বন্যা লেভেলের নিচে	
			ওয়ার্ড নং ২, চড়িয়া গোলবারের বাড়ী হতে সলঙ্গা হাফিজিয়া মাদ্রাসা পর্যন্ত	আংশিক ভাঙ্গা এবং বন্যায় তলিয়ে যায়	
			ওয়ার্ড নং ২, চড়িয়া ইজ্জত আলীর বাড়ী হতে সমবায় তেলের পাম্প পর্যন্ত	অধিকাংশই ভাঙ্গা	
			ওয়ার্ড নং ৯, আমডাঙ্গা উলিপুর হতে রশিদ পুর পর্যন্ত	ভাল ও মাঝে ভাঙ্গা	
			ওয়ার্ড নং ৯, আমডাঙ্গা বুলবুলের বাড়ী হতে সালামের বাড়ী পর্যন্ত	ভাঙ্গাচুড়া	
			ওয়ার্ড নং ৯, আমডাঙ্গা উত্তর পাড়া হতে সুজাবত আলীর বাড়ী হয়ে লোকমানের বাড়ী পর্যন্ত	ভাঙ্গাচুড়া	
			ওয়ার্ড নং ১, পাঠধারী দুলাল ডাঃ বাড়ী হতে রানী নগর হয়ে মানিক দিয়ার হোসেন হাজীর বাড়ী পর্যন্ত	ভাঙ্গা	
			ওয়ার্ড নং ১, পাঠধারী কালভার্ট হতে আবেদ আলীর বাড়ী পর্যন্ত	ভাঙ্গাচুড়া ও বন্যায় ডুবে যায়	
			ওয়ার্ড নং ১, পাঠধারী হাইওয়ে হতে পাঠ ধারী	বন্যায় ডুবে যায়	

কার্যক্রম	লক্ষ্য মাত্রা	ইউনিয়নের নাম	কোথায় করবে	বর্তমান অবস্থা	কে করবে এবং কতটুকু করবে
			আবাসন পর্যন্ত		
			ওয়ার্ড নং ৮, বাদুল্লাপুর হতে উইগাড়ী ব্রীজ পর্যন্ত	একে বারেই খারাপ অবস্থা অধিকাংশই ভাঙ্গা	
			ওয়ার্ড নং ৮, আমডাঙ্গা মোড় হতে পাঠধারী হাইওয়ে পর্যন্ত	একে বারেই খারাপ অবস্থা অধিকাংশই ভাঙ্গা	
			ওয়ার্ড নং ৮, বাগাখেয়া হতে রানী নগর পর্যন্ত	একে বারেই খারাপ অবস্থা অধিকাংশই ভাঙ্গা	
			ওয়ার্ড নং ৫, পূর্ব ধোপাকান্দ বিশ্ব রোড হতে হাসানপুর পর্যন্ত	এ রাস্তাটি একে বারেই ভাঙ্গা চলাচল করা খুবই কঠিন।	
		পূর্ণিমাগাঁতি	ওয়ার্ড নং ৬ ও ৭, পুকুরপার হতে ভেংড়ী ব্রীজ পর্যন্ত	মাঝে মাঝে ভাঙ্গা	
			ওয়ার্ড নং ৫, ৪, ও ১, পুটিয়া হতে খিয়াল হায়ে মধুপুর পর্যন্ত	খারাপ ভাঙ্গাচুড়া	
			ওয়ার্ড নং ২ ও ৩, পারকুল হতে সেন গাঁতি পর্যন্ত	ভাল না ভাঙ্গাচুড়া	
			ওয়ার্ড নং ১, পূর্বরাম কৃষ্ণ পুর হতে কৃষ্ণপুর পর্যন্ত	ভাল না ভাঙ্গাচুড়া	
			ওয়ার্ড নং ১, ঝপঝবিয়া ব্রীজ হতে পূর্বরাম কৃষ্ণপুর স্কুল পর্যন্ত	খারাপ ভাঙ্গাচুড়া	
			ওয়ার্ড নং ৫, পূর্ণিমাগাঁতি হাসপাতার হতে বাড়ীয়া পকুর হায়ে পাকা রাস্তা পর্যন্ত	খারাপ ভাঙ্গাচুড়া	
			ওয়ার্ড নং ৬ ও ৭, বেতুয়া কবরস্থান হতে ভেংড়ী মাদ্রাসা ব্রীজ পর্যন্ত	খারাপ ভাঙ্গাচুড়া	
			ওয়ার্ড নং ১, পূর্বরাম কৃষ্ণপুর হতে ছাইদের বাড়ী হতে হাইয়ের বাড়ী পর্যন্ত	খারাপ ভাঙ্গাচুড়া	
			ওয়ার্ড নং ১, পূর্বরাম কৃষ্ণপুর ব্রীজ হতে জাহের এর বাড়ী পর্যন্ত	খারাপ ভাঙ্গাচুড়া	
			ওয়ার্ড নং ৭, ভেংড়ী পাকা রাস্তা হতে কয়ড় পাড়া নদী পর্যন্ত	খারাপ ভাঙ্গাচুড়া	
			ওয়ার্ড নং ২ ও ৩, খোশাল পুর রওশনের বাড়ী হতে কালা সিংহ বাড়ী পাকা রোড পর্যন্ত	ভাঙ্গাচুড়া	
			ওয়ার্ড নং ২, খোশালপুর খলিলের বাড়ী হতে কোনাগাঁতি কবরস্থান পর্যন্ত	ভাঙ্গাচুড়া	
		বড়হর	ওয়ার্ড নং ৯, ভূতগাছা হতে আমডাঙ্গা পর্যন্ত	মাঝে মাঝে ভাঙ্গা	
			ওয়ার্ড নং ৮, ইসলামপুর হতে বড়হর ইউপি ভবন পর্যন্ত	ভাঙ্গা চুড়া	
			ওয়ার্ড নং ৭ ও ৮, বড়হর খেয়াঘাট হতে তেতুলিয়া পর্যন্ত	ভাল না মাঝে মাঝে ভাঙ্গা	
			ওয়ার্ড নং ৪, অলিপুর কাঠাল তলা পাকা রাস্তা হতে অলিপুর পূর্ব পাড়া ব্রীজ পর্যন্ত	ভাঙ্গাচুরা	
		পঞ্চকোশী	ওয়ার্ড নং: ৭, ঘাটিনা রেলব্রীজ হতে ছোট লক্ষীপুর আমতলা পর্যন্ত	মোটামুটি ভাল কারণ কিছুটা ভাঙ্গা আছে	
			ওয়ার্ড নং: ১, কাজীপাড়া ঈদগাঁহ মাঠ হতে পাথার পাড়া বটতলা হায়ে পঞ্চকোশী ব্রীজ পর্যন্ত	ভালো তবে কিছু কিছু জায়গায় ভাঙ্গা আছে	
			ওয়ার্ড নং: ৯, কাজী পাড়া ব্রীজ হায়ে বিলচড়া হায়ে পাথার পাড়া বিল পর্যন্ত	ভাল না কারণ রাস্তা উচু - নিচু হওয়ায় ভ্যান চলাচল করতে পারে না	
			ওয়ার্ড নং: ৫, বনবাড়ীয়া আমজাদ মাস্টারের বাড়ী হতে বনবাড়ীয়া তোকা মাহমুদ এর বাড়ী পর্যন্ত	কাঁচা রাস্তা হিসাবে ভাল না কারণ দুই তিন জায়গায় ভেঙে গেছে	
			৪ নং ওয়ার্ড বেতকান্দি দঃ পাড়া সোরহাব সরকারের বাড়ী হতে বেতকান্দি সঃ প্রাঃ বিদ্যাঃ হায়ে বেতকান্দি কবরস্থান পর্যন্ত	কাঁচা রাস্তা হিসাবে ভাল না কারণ দুই তিন জায়গায় ভেঙে গেছে	

কার্যক্রম	লক্ষ্য মাত্রা	ইউনিয়নের নাম	কোথায় করবে	বর্তমান অবস্থা	কে করবে এবং কতটুকু করবে
			৪ নং ওয়ার্ডকালীগঞ্জ নতুন মসজিদ হতে কালীগঞ্জ খেয়াঘাট পর্যন্ত	পাকা রাস্তা হিসাবে তেমন ভাল না কারণ অনেক জায়গায় ভেঙ্গে গেছে	
		রামকৃষ্ণপুর	১ ও ওয়ার্ড নং ৮ আগরপুর জয়নালের বাড়ী হতে , কালিকাপুর হয়ে নলুয়াদিঘী পাকা রাস্তা পর্যন্ত	ভাঙ্গাচুড়া চলাচল অনুপযোগী	
			২ নং ওয়ার্ড সুতাহাটি বাজার হতে জোড়পুকুর পর্যন্ত	ভাঙ্গাচুড়া চলাচল অনুপযোগী	
			৮ ও ওয়ার্ড নং: পুষ্টিগাছা :তেংড়া পাকা হতে দ ,৯ পশ্চিম পাড়া পর্যন্ত	ভাঙ্গাচুড়া চলাচল অনুপযোগী	
			২ নং ওয়ার্ড হরিনচড়া বাজার হতে চৈত্রাহাটি পর্যন্ত	ভাঙ্গাচুড়া চলাচল অনুপযোগী	
		কয়ড়া	ওয়ার্ড নং ৬, হরিশপুর বরাতের বাড়ী হতে আগকয়ড়া পাকা রাস্তা পর্যন্ত	আংশিক ভাল বাকীটুকু খারাপ	
		মোহনপুর	ওয়ার্ড নং ৪ ও ৫, ভাদালিয়া কান্দি হতে সাতবিলা হয়ে এলংজানি পর্যন্ত	রাস্তাটি দুই ভাগ ভাল আর এক ভাগ খারাপ আছে	
			ওয়ার্ড নং ৪, বাল্লোপাড়া হতে মামুদপুর পর্যন্ত	মাঝে মাঝে ভেঙ্গে গেছে	
			ওয়ার্ড নং ৪, মামুদপুর শহিদের দোকান হতে গোলবারের জমিপার্যন্ত	ভাঙ্গাচুড়া	
			ওয়ার্ড নং ৪, নাদা ফকিরপাড়া হতে মরভিটা হয়ে বটতলাপর্যন্ত	পুরা রাস্তা ভাঙ্গা	
			ওয়ার্ড নং ৭, মোহনপুর বাজার হতে হবি তালকদারের বাড়ী পর্যন্ত	আংশিক ক্ষতিগ্রস্থ	
		সলঙ্গা	ওয়ার্ড নং ৬, বোয়ালিয়া চান্দের পাড়া হতে চক চৌবিলা পর্যন্ত	মাঝে মাঝে গর্ত ও ভাঙ্গাচুড়া	
			ওয়ার্ড নং ১, কুঠিচর হতে বনবাড়ীয়া সীমা পর্যন্ত	ভাঙ্গাচুড়া	
			ওয়ার্ড নং ১, বনবাড়ীয়া বটতলা হতে গুচ্ছ গ্রাম পর্যন্ত	ভাঙ্গাচুড়া	
			ওয়ার্ড নং ৪, শরিফ সলঙ্গা দিয়ানতের বাড়ী হতে শরিফ সলঙ্গা শেষমাথা পর্যন্ত	ভাঙ্গাচুড়া	
			ওয়ার্ড নং ৩, নাইমুড়ী উত্তর পাড়া মসজিদ হতে রুয়াপাড়ার শেষমাথা পর্যন্ত	ভাল তবে নিচু	
			ওয়ার্ড নং ৩, নাইমুড়ী কবরস্থান হতে রুয়াপাড়া পর্যন্ত	ভাল তবে নিচু	
			ওয়ার্ড নং ৩, বড়গোজা রাইচ মিল হতে নদী পর্যন্ত	ভাল তবে নিচু	
			ওয়ার্ড নং ৫, ভরমোহরী জোড়া ব্রীজ হতে দক্ষিণ সীমা পর্যন্ত	ভাল তবে নিচু	
			ওয়ার্ড নং ৫, ভরমোহরী কবরস্থান হতে চরগোজা হায় চরবেড়া পর্যন্ত	ভাল তবে নিচু	
			ওয়ার্ড নং ১ ও ৩, জগজীবনপুর পাকার মাথা হতে আংগারু হয়ে বাগমাড়া পর্যন্ত	ভাঙ্গাচুড়া	
			ওয়ার্ড নং ১ ও ৭, পুরান বেড়া পাকা থেকে আংগারু ও শহবীয়ারপুর হতে বাংলার কচিয়া খাল পর্যন্ত	ভাঙ্গাচুড়া	
			ওয়ার্ড নং ২, চৌবিলা খলিল মেস্বারের বাড়ী হতে চৌবিলা পশ্চিম পাড়া সীমা পর্যন্ত	ভাঙ্গাচুড়া	
			ওয়ার্ড নং ২, চৌবিলা উঃপাড়া হতে তেলকুপি নদী কান্দি পর্যন্ত	ভাঙ্গাচুড়া	
			ওয়ার্ড নং ৮, চৌবিলা উত্তর পাড়া ব্রীজ হতে কাশবীপাড়া হয়ে কাশয়া দহ পর্যন্ত	ভাঙ্গাচুড়া	
			ওয়ার্ড নং ৮, চৌবিলা আরাম বাজার হতে সামাদের বাড়ী হয়ে চৌবিলা বাজার পর্যন্ত	ভাঙ্গাচুড়া	
			ওয়ার্ড নং ৬, দিয়ারপাড়া পাকা থেকে চরগোজার শেষ মাথা পর্যন্ত	ভাঙ্গাচুড়া	

কার্যক্রম	লক্ষ্য মাত্রা	ইউনিয়নের নাম	কোথায় করবে	বর্তমান অবস্থা	কে করবে এবং কতটুকু করবে
			ওয়ার্ড নং ৬, গোজা শ্মশানঘাট হতে তারা জোয়ারদারের বাড়ী পর্যন্ত	ভাঙ্গাচূড়া	
			ওয়ার্ড নং ৬, গোজা কবরস্থান হতে কোরবানের বাড়ীর পশ্চিম পাশদিয়া বিশ্বরোড পর্যন্ত	ভাঙ্গাচূড়া	
			ওয়ার্ড নং ৬, তেলকুপি পোস্ট পিয়নের বাড়ী হতে তেলকুপি খোয়াঘাট পর্যন্ত	ভাঙ্গাচূড়া	
			ওয়ার্ড নং ৬, চক চৌবিলা পাকা রাস্তার বটতলা হতে সাখায়াত মুক্তি যোদ্ধার বাড়ী হয়ে চান্দের পাড়া পর্যন্ত	ভাঙ্গাচূড়া	
			ওয়ার্ড নং ৬, চকচৌবিলা কামার খালী মসজিদ হতে চকচৌবিলা হতে ফজল বহমানের বাড়ী পর্যন্ত	ভাঙ্গাচূড়া	
			ওয়ার্ড নং ৬, চরগোজা জোবেদা মেম্বারের বাড়ী হতে তেলকুপি খোয়াঘাট পর্যন্ত	ভাঙ্গাচূড়া	
		দুর্গানগর	ওয়ার্ড নং ৭, বালসাবাড়ী হতে মনোহারা পর্যন্ত	মাঝে মাঝে ভেঙ্গে গেছে	
			ওয়ার্ড নং ৬, জুগনীপুর জিসিরোড হতে গাড়াহ জিসিরোড পর্যন্ত	মাঝে মাঝে ভেঙ্গে গেছে	
			ওয়ার্ড নং ৮, গারেলগাঁতী হতে বিশ্বরোড হয়ে নেওয়ার গাছা পর্যন্ত	মাঝে মাঝে ভেঙ্গে গেছে	
			বিশ্বরোড হতে বাবলা পাড়া পর্যন্ত	মাঝে মাঝে ভেঙ্গে গেছে	
			ওয়ার্ড নং ৩, চরভাট বেড়া হতে ভাটবেড়া হয়ে মাহমুদপুর জিসি রোড পর্যন্ত	রাস্তাটি নিচু এলাকা বন্যায় প্লাবিত হয়ে যায়	
			ওয়ার্ড নং ৫, ভাদাইলা কান্দি হতে ভাটবেড়া হয়ে রাউতান পর্যন্ত পর্যন্ত	রাস্তার অধেক ভাল আর অধেক ভাঙ্গা আছে	
			ওয়ার্ড নং ৩, চরভাটবেড়া হতে ডুবভাঙ্গা পর্যন্ত	রাস্তার অধেক ভাল আর অধেক ভাঙ্গা আছে	
			ওয়ার্ড নং ৩, চরভাটবেড়া মিল হতে সাতবিলা জিসি রোড পর্যন্ত	রাস্তার অধেক ভাল আর অধেক ভাঙ্গা আছে	
			ওয়ার্ড নং ৩, চরভাট বেড়া হতে নাদা পর্যন্ত	রাস্তাটি নিচু এলাকা বন্যায় প্লাবিত হয়ে যায়	
			ওয়ার্ড নং ৫, শ্যামপুর বাজার হতে মানুষ মুরা হয়ে মুলবেড়া পর্যন্ত	মাঝে মাঝে ভাঙ্গা ও মাটি সরে গর্ত হয়ে গেছে	
			ওয়ার্ড নং ৬, মরিচা হতে জংলীবাড়ী পর্যন্ত	মাঝে মাঝে ভাঙ্গা ও মাটি সরে গর্ত হয়ে গেছে	
			ওয়ার্ড নং ৭, বালসাবাড়ী আমজাদের বাড়ী হতে রিয়া মুঙ্গী পর্যন্ত	মাঝে মাঝে ভাঙ্গা ও মাটি সরে গর্ত হয়ে গেছে	
			ওয়ার্ড নং ৮, হেমন্ত বাড়ী সেনগাঁতী ব্রীজ হতে মনোহারা পর্যন্ত	মাঝে মাঝে ভাঙ্গা ও মাটি সরে গর্ত হয়ে গেছে	
			হেমন্ত বাড়ী কবরস্থান হতে মনোহারা খেলার মাঠ পর্যন্ত	মাঝে মাঝে ভাঙ্গা ও মাটি সরে গর্ত হয়ে গেছে	
			ওয়ার্ড নং ৯, পারসনতী স্কুল হতে কোনবাড়ী পর্যন্ত	মাঝে মাঝে ভেঙ্গে গেছে	
			ওয়ার্ড নং ৯, মোতালেব হাজীর বাড়ী হতে খোয়াঘাট পর্যন্ত	মাঝে মাঝে ভাল আর মাঝে মাঝে ভাঙ্গা আছে	
			ওয়ার্ড নং ৮, মনোহার বটলতা হতে জেহেরপুর হয়ে সেনগাঁতী রেলগেট পর্যন্ত	মাঝে মাঝে ভাল আর মাঝে মাঝে ভাঙ্গা আছে	
		সলপ	ওয়ার্ড নং: ৭, কাশিনাথপুর থেকে কবরস্থান পোস্থান পাড়া শেষ মাথা পর্যন্ত	নতুন হয়েছে তবে অনেক জায়গায় ভেঙ্গে গেছে	
			য়ার্ড নং: ৭, পেস্কক জহির হাজীর বাড়ী হতে মামুন মেম্বারের বাড়ী পর্যন্ত ও	রাস্তার অনেক জায়গায় ভেঙ্গে গেছে	
			ওয়ার্ড নং: ৭, তালেব মেম্বারের বাড়ী হতে পোস্থান পাড়া মোল্লাবাড়ী পর্যন্ত	রাস্তা হিসাবে ভাল কিন্তু বন্যায় প্লাবিত হয়	

কার্যক্রম	লক্ষ্য মাত্রা	ইউনিয়নের নাম	কোথায় করবে	বর্তমান অবস্থা	কে করবে এবং কতটুকু করবে
			ওয়ার্ড নং: ৭, পোস্হানপাড়া আইয়াজ উদ্দিন এর বাড়ী হতে জুরান হাজীর বাড়ী পর্যন্ত	রাস্তা ভাল না ভ্যান চলাচলের সমস্যা হয়	
			ওয়ার্ড নং: ৭, লক্ষীকোলা সুফিয়ান হাজীর বাড়ী হতে তারা বাড়ী কবরস্থান পর্যন্ত	রাস্তা ভাল না ভ্যান চলাচলের সমস্যা হয়	
			৪ নং ওয়ার্ড, জনতা বাজার হতে আলমগীর ভূইয়ার বাড়ী পর্যন্ত	পাকা রাস্তা হিসাবে ভাল তবে অনেক জায়গায় রাস্তা ভাঙ্গা আছে ভ্যান ঠেলে নিতে হয়	
			৪ নং ওয়ার্ড, সোনতলা জোলাহাটি জিল্লুর মেম্বারের বাড়ী হতে দুর্গা মন্দির পর্যন্ত	অনেক জায়গায় ভেঞ্জে কাপেটিং উঠে গেছে	
			ওয়ার্ড নং: ৫, সোনতলা খোদাবক্স এর বাড়ী হতে জোলাহাটি ব্রীজ পর্যন্ত	তেমন ভাল না রাস্তার অনেক জায়গায় ভাঙ্গা চুড়া আছে	
			সোনতলা ব্রীজের পূর্ব মাথা হতে জোলাহাটি ব্রীজ পর্যন্ত, ওয়ার্ড নং: ৫	অনেক জায়গায় ভাঙ্গা কাপেটিং উঠে গেছে	
			ডিগ্রীরচর শাহবাজ মোড় হতে ডিগ্রীরচর ফাজিল মাদ্রাসা হয়ে নওকৈর ঈদগাহ মাঠ পর্যন্ত, ওয়ার্ড নং: ৯	নতুন ভাল তবে কিছু জায়গায় ভেঞ্জে গেছে	
			রামগাতী বেলাল মোড় হতে কাজী পাড়া সরঃপ্রাঃবিদ্যা; পর্যন্ত, ওয়ার্ড নং: ১	রাস্তা অনেক জায়গায় ভাঙাচুড়া	
			কৃষকগঞ্জ বাজার হতে শগুনা উল্লাপাড়া শেষ সীমানা পর্যন্ত, ওয়ার্ড নং: ১	রাস্তা অনেক জায়গায় ভাঙাচুড়া	
			ডিগ্রীরচর শাহবাজ মোড় হতে নলসন্দা হাটিখোলা পর্যন্ত, ওয়ার্ড নং ৮	খারাপ ভাল না ভাঙ্গা, গর্ত	
			নলসন্দা হাটিখোলা হতে খামার উল্লাপাড়া পর্যন্ত, ওয়ার্ড নং ৮	খারাপ ভাল না ভাঙ্গা, গর্ত	
			ডিগ্রীরচর শিমুলতলা হতে কোনাবাড়ী জামে মসজিদ পর্যন্ত, ওয়ার্ড নং ৮	খারাপ ভাল না ভাঙ্গা, গর্ত	
			নলসন্দা ঈদগাহ মাঠ হতে নলসন্দা হাট পর্যন্ত, ওয়ার্ড নং ৮	ভাল না ভাঙ্গা, গর্ত	
			চরনলসন্দা হতে ঈদগাহ মাঠ পর্যন্ত, ওয়ার্ড নং ৮	ভাল না ভাঙ্গা, গর্ত	
			কৃষকগঞ্জ বাজার হতে শেখ পাড়া হয়ে কানসোনা পর্যন্ত, ২ নং ওয়ার্ড	ভাল তবে পূর্ব থেকে অনেক জায়গায় ভাঙ্গা আছে	
			জনতার বাজার মসজিদ হতে বাহিমান ব্রীজ পর্যন্ত, ২ নং ওয়ার্ড	তেমন ভাল না ভাঙ্গা চুড়া	
			শ্রীবাড়ী ইসমাইলের বাড়ী হতে শ্রীবাড়ী হাড়িভাঙ্গা কবরস্থান পর্যন্ত ৩নং ওয়ার্ড	মাঝে মাঝে নষ্ট হয়ে গেছে	
			কোনাবাড়ী প্রাঃ বিদ্যাঃ হতে খিতাশ এর বাড়ী পর্যন্ত, ওয়ার্ড নং: ৩	মাঝে মাঝে নষ্ট হয়ে গেছে	
			হাড়িবাঙ্গা সিদ্দার এর বাড়ী হতে সুন্দর বাড়ী হয়ে রাজ্জাক এর বাড়ী পর্যন্ত, ওয়ার্ড নং: ৩	মাঝে মাঝে নষ্ট হয়ে গেছে	
		পৌরসভা	ওয়ার্ড নং ২, বিজ্ঞান কলেজ মোড় হতে আউলিয়া কাউন্সিলরের বাড়ী পর্যন্ত	মাঝে নষ্ট হয়ে গেছে	
			ওয়ার্ড নং ২, খোকন কাউন্সিলর এর বাড়ী হতে প্রাঃ স্কুল পর্যন্ত	খারাপ ভাঙ্গা চুড়া	
			ওয়ার্ড নং ২, আউলিয়া কাউন্সিলর বাড়ী হতে পৌরসভা মোড় পর্যন্ত	খারাপ ভাঙ্গা চুড়া	
			ওয়ার্ড নং ৩, পূর্ব চেয়ারম্যান এর বাড়ী পর্যন্ত	খারাপ ভাঙ্গা চুড়া	
			ওয়ার্ড নং ৬, কাকনের বাড়ী হতে খালিয়া পাড়া আরিফের বাড়ী পর্যন্ত	আংশিক ভাল আর আংশিক খারাপ	
			ওয়ার্ড নং ৬, বাদুল্লা প্রাং বাড়ী হতে আরজ প্রাং এর বাড়ী পর্যন্ত	খারাপ ভাঙ্গা চুড়া	
			ওয়ার্ড নং ৬, নবগ্রাম হতে সিদ্দিক বিডিআরের বাড়ী পর্যন্ত	রাস্তার কিছু কিছু জায়গায় ভেঞ্জে গেছে	

কার্যক্রম	লক্ষ্য মাত্রা	ইউনিয়নের নাম	কোথায় করবে	বর্তমান অবস্থা	কে করবে এবং কতটুকু করবে
			ওয়ার্ড নং ৬, ভট্টকাউয়াক হতে আমান ফিউভায়া সিলি পর্যন্ত	খারাপ ভাঙ্গা চুড়া আর গর্ত	
			ওয়ার্ড নং ৯, জেএস তেল পাম্প হতে নদীর ধার পর্যন্ত	রাস্তা ভাঙ্গা আছে	
			ওয়ার্ড নং ৭, শিবপুর ডালা হতে ব্যাংকের জুয়েলের বাড়ী পর্যন্ত	রাস্তা ভাঙ্গা আছে	
			ওয়ার্ড নং ৮, নেউয়ার গাছা কলোস্টোরেজ হতে নদীর ধার পর্যন্ত	রাস্তা ভাঙ্গা আছে	
			ওয়ার্ড নং ৬, স্টেশন গোডাউন হতে নাকর মাষ্টারের বাড়ী পর্যন্ত	রাস্তা ভাঙ্গা আছে	
			ওয়ার্ড নং ৫, ঘোষণা কলানাট্রহতে কামার দক্ষিণ পাড়া পর্যন্ত	রাস্তা ভাঙ্গা আছে	
			ওয়ার্ড নং ৪, উল্লাপাড়া ঈদগাহ লোকমানের বাখুয়া তিন মাথা পর্যন্ত	রাস্তা ভাঙ্গা আছে	
মসজিদ সংস্কার	২৫টি	উখুনিয়া	০৫ নং ওয়ার্ড বাগমারা বাজার মসজিদ	টিনশীট কাঁচা মেঝে অজুখানা নেই	
			০২ নং ওয়ার্ড, খানপুর মসজিদ	টিনশীট কাঁচা মেঝে অজুখানা নেই	
			০১ নং ওয়ার্ড, তেলীপাড়া মসজিদ	ভাল না মেরামত যোগ্য	
			ওয়ার্ড নং ৮, চড় বাগদা মসজিদ	ঘরের চালা দিয়ে পানি পড়	
			ওয়ার্ড নং: ৯, চাঁনপুর পূর্বপাড়া মসজিদ	টিনের ঘর কাচা	
		পূর্ণিমাগাঁতি	৬ নং ওয়ার্ড বেতুয়া মসজিদ	ডুবে যায়	
			৬ নং ওয়ার্ড, পুকুরপার দক্ষিণপাড়া মসজিদ	ডুবে যায়	
		সলপ	ওয়ার্ড নং: ৩, হাড়িভাঙ্গা দিয়ার পাড়া জামে মসজিদ	ভাল না ভাঙ্গাচুড়া	
			৪ নং ওয়ার্ড, কানসোনা ঘোষ পাড়া জামে মসজিদ	ভাল না ভাঙ্গাচুড়া	
			ওয়ার্ড নং: ৯, নওকৈর জামে মসজিদ	ভাল না ভাঙ্গাচুড়া	
			ওয়ার্ড নং: ৯, নওকৈর জামে মসজিদ	ভাল না ভাঙ্গাচুড়া	
			ওয়ার্ড নং: ৯, নওকৈর জামে মসজিদ	ভাল না ভাঙ্গাচুড়া	
			ওয়ার্ড নং ৮, নলসোন্দা কান্দী পূর্ব পাড়া জামে মসজিদ	ভাল না ভাঙ্গাচুড়া	
			ওয়ার্ড নং ৮, চর নলসোন্দা ওয়াক্ত মসজিদ	ভাল না ভাঙ্গাচুড়া	
		দুর্গানগর	ওয়ার্ড নং: ১, শ্যামপুর দক্ষিণ পাড়া জামে মসজিদ	মেঝে কাঁচা টিনশীট আজুখানার ব্যবস্থা নেই	
			২নং ওয়ার্ড, দিয়ার পাড়া (মূল বেড়া) জামে মসজিদ	কাঁচা টিনশীট আজুখানার ব্যবস্থা নেই	
			ওয়ার্ড নং: ৩, আনন্দ বেড়া জামে মসজিদ	কাঁচা টিনশীট আজুখানার ব্যবস্থা নেই	
		পঞ্চক্রোশী	২নং ওয়ার্ড, বন্যাকান্দি জামে মসজিদ	ভাল না মেরামত যোগ্য	
			২নং ওয়ার্ড, বন্যাকান্দি জামে মসজিদ	ভাল না মেরামত যোগ্য	
		কয়ড়া	৪নং ওয়ার্ড, চরপাড়া মধ্যপাড়া জামে মসজিদ	ভাল না মেরামত যোগ্য	
		পৌরসভা	ওয়ার্ড নং: ৭, এনায়েতপুর কুদ্দুস মাওলা বাড়ীর উপাশে জামে মসজিদ	টিনশীট আজুখানার ব্যবস্থা নেই	
			৪নং ওয়ার্ড, উল্লাপাড়া গ্যাস লাইন হাট জামে মসজিদ	টিনের ছাপড়া	
			৪নং ওয়ার্ড, নেওয়ারগাছা পুরাতন জামে মসজিদ	টিনশীট আজুখানার ব্যবস্থা নেই	
			ওয়ার্ড নং ৮, চরনেওয়ার গাছা জামে মসজিদ	টিনশীট আজুখানার ব্যবস্থা নেই	
			ওয়ার্ড নং: ৩, বড়কোয়ালীবেড় মাদ্রাসা মসজিদ	টিনশীট আজুখানার ব্যবস্থা নেই	

চতুর্থ অধ্যায়ঃ জরুরী সাড়া প্রদান

৪.১ জরুরী অপারেশন সেন্টার (EOC):

যে কোন দুর্ঘটনায় জরুরী অপারেশন সেন্টার যেকোনো সাড়া প্রদানে কার্যকরী ও সমন্বয় প্রদান করে থাকে। দুর্ঘটনায় ইহা ২৪ ঘন্টা সচল থাকে এবং তথ্য-উপাত্ত সংগ্রহ, পরীক্ষণ, প্রদর্শন করে থাকে ও সম্পদের ব্যবস্থাপনা করে থাকে। জরুরী অপারেশন সেন্টারে ১ টি অপারেশন রুম, ১টি কন্ট্রোল রুম ও ১টি যোগাযোগের রুম থাকবে।

৪.১.১ জরুরী অপারেশন রুম পরিচালনার দায়িত্বে যারা থাকবেনঃ

ছক-৪১: জরুরী অপারেশন সেন্টারের দায়িত্বে যারা থাকবেন

ক্রমিক নং	নাম	পেশাগত পদবী	পদবী	মোবাইল
১.	মোঃ আরাফাত রহমান	উপজেলা সহঃ কমিশনার (ভূমি)	আহবায়ক	০১৭১৭-৪২৯০১০
২.	ডাঃ সুকুমার চন্দ্র সুর রায়	উপশ্চিম স্বাস্থ্য পশ্চিম পশ্চিম কর্মকর্তা	সদস্য	০১৭১১-৩০১৭৫৯
৩.	মোঃ আকমাল হোসেন খান	সদর ইউপি চেয়ারম্যান	সদস্য সচিব	০১৭১৩-৭৪১৯১২

৪.১.২ জরুরী কন্ট্রোল রুম পরিচালনাঃ

ছক-৪২: জরুরী কন্ট্রোল রুম পরিচালনার দায়িত্বে যারা থাকবেন

ক্রমিক নং	নাম	পেশাগত পদবী	পদবী	মোবাইল
১.	মোহাম্মদ মাহবুবুর রহমান ভূঁইয়া	পিআইও, উল্লাপাড়া উপজেলা	সদস্য সচিব	০১৯১৫-২৩১১০৫
২.	মোঃ আঃ কাদের বিশ্বাস	উজেলা সহকারী মাধ্যমিক শিক্ষা কর্মকর্তা	সদস্য	০১৮২২-৮২১৮১১
৩.	ডাঃ মোঃ হেলাল উদ্দিন	উপজেলা প্রাণি সম্পদ কর্মকর্তা	সদস্য	০১৭১২-২০০৩২৪

৪.১.৩ যোগাযোগ রুম পরিচালনার দায়িত্বে যারা থাকবেনঃ

ছক-৪৩: যোগাযোগ রুম পরিচালনার দায়িত্বে যারা থাকবেন

ক্রমিক নং	নাম	পেশাগত পদবী	পদবী	মোবাইল
১.	মোহাম্মদ মাহবুবুর রহমান ভূঁইয়া	পিআইও, উল্লাপাড়া উপজেলা	সদস্য সচিব	০১৯১৫-২৩১১০৫
২.	মোঃ খিজির হোসেন প্রাং	উপজেলা কৃষি কর্মকর্তা	সদস্য	০১৭১২-৫৪২৯৯৬
৩.	মোঃ এনামুল হক	উপজেলা সহঃ কারিগরী শিক্ষা আফিসার	সদস্য	০১৭১১-২৪৮৮২৮

জরুরী কন্ট্রোল রুম পরিচালনা কমিটির কাজঃ

১. দুর্ঘটনা সংগঠিত হওয়ার পর পরই উপজেলা কার্যালয় জরুরী কন্ট্রোল রুম স্থাপন করতে হবে। সেখানে পলাক্রমে একসঙ্গে কমপক্ষে ৩/৪ জন স্বেচ্ছাসেবক ও পুলিশ সদস্যের উপস্থিতি নিশ্চিত করতে হবে।
২. উপজেলা দায়িত্বশীল ব্যক্তিবর্গ কন্ট্রোল রুমের সার্বিক দায়িত্বে থাকবেন। প্রতি দলে কমপক্ষে ৩ জন করে মোট ৩টি স্বেচ্ছাসেবক দল পলাক্রমে দিবারাত্রী (২৪ ঘন্টা) কন্ট্রোল রুমের দায়িত্ব পালন করবেন।

৩. জেলা সদরের সাথে সার্বক্ষণিক যোগাযোগ রক্ষা করবেন।
৪. কন্ট্রোল রুমে একটি কন্ট্রোল রুম রেজিস্টার থাকবে। উক্ত রেজিস্টারে কোন সময়ে কে দায়িত্ব গ্রহণ করবেন, দায়িত্বকালীন সময়ে কি সংবাদ পাওয়া গেল এবং কি কি সংবাদ কোথায় কার নিকট প্রেরণ করা হল তা লিপিবদ্ধ রতে হবে।
৫. দেয়ালে টাংগানো একটি উপজেলার ম্যাপ বিভিন্ন ইউনিয়নের অবস্থান, বিভিন্ন গ্রামে যাতায়াতের রাস্তা, খাল, বাঁধ ইত্যাদি চিহ্নিত থাকবে। দুর্যোগ পরবর্তী সময়ে কোন কোন এলাকায় সবচেয়ে বেশী ক্ষতি হয়েছে তা চিহ্নিত করতে হবে।
৬. কন্ট্রোল রুমের দায়িত্ব পালনের সুবিধার্থে ওয়্যারলেস, হ্যাজাক, চার্জার লাইট, ৫টি বড় টর্চ লাইট, গাম বুট, লাইফ জ্যাকেট, ব্যাটারী, রেইন কোর্ট কন্ট্রোল রুমে মজুদ রাখা একান্ত অপরিহার্য।

৪.২ আপদ কালীন পরিকল্পনা

ছক-৪৪: আপদ কালীন পরিকল্পনা তালিকা

ক্রঃ নং	কাজ	লক্ষ্য মাত্রা	কখন করবে	কে করবে	কারা সাহায্যে করবে	কিভাবে করবে
১.	জরুরী কন্ট্রোল রুম পরিচালনা	৩টি	দুর্যোগ ঘোষনার পূর্ব মুহূর্তে/সতর্ক বার্তা পাওয়া মাত্র	কন্ট্রোলরুম পরিচালনা কমিটি	ইউজেডডিএমসি/থানা/এজিও	উপজেলা ভিত্তিক কন্ট্রোল রুম খুলে ২৪ ঘন্টা পালাক্রমে দায়িত্ব পালন করবে
২.	স্বেষ্টা সেবকদের প্রস্তুত রাখা	১৫টি টিম	দুর্যোগের পূর্বাভাস পাওয়া মাত্র	সদস্য সচিব ইউজেডডিএমসি	ইউডিএমসি সভাপতি	ক্ষতিগ্রস্থ এলাকা ভিত্তিক দায়িত্ব প্রদানের মাধ্যমে
৩.	সতর্ক বার্তা প্রচার	১৪+১টি ইউপি	দুর্যোগের পূর্বাভাস পাওয়া মাত্র	কন্ট্রোল রুম/ইউডিএমসি/	ইউপি সদস্য	মিটিং ও মাইকিং এর মাধ্যমে
৪.	নৌকা/গাড়ী/ভ্যান প্রস্তুত রাখা	২০টি	দুর্যোগের পূর্বাভাস পাওয়া মাত্র	আনোয়ার সদাদ	যোগাযোগ রুম পরিচালনা কমিটি	নৌকার মালিক, গাড়ির মালিকের সাথে যোগাযোগের মাধ্যমে
৫.	ঝিকিপূর্ণ এলকার মানুষ ও প্রাণিসম্পদ কে নিরাপদ স্থানে সরিয়ে আনা	৫৫০	দুর্যোগের পূর্বাভাস পাওয়া মাত্র	মোঃ রিয়াজ উদ্দিন	ইউপি সদস্য ও স্বেষ্টাসেবক দল	ইউডিএমসি ও স্বেষ্টাসেবকদের দায়িত্ব প্রদানের মাধ্যমে
৬.	উদ্ধার কাজ করা	৪০০	দুর্যোগের পূর্বাভাস পাওয়া মাত্র এবং দুর্যোগ কালীন	মোঃ জসিম উদ্দিন	ইউপি সদস্য ও স্বেষ্টাসেবক দল	দলগতভাবে উদ্ধার সরঞ্জাম ব্যবহারের মাধ্যমে
৭.	সম্ভাব্য ত্রাণ সহায়তাকারী প্রতিষ্ঠানের সাথে যোগাযোগ করা	১৫টি	দুর্যোগের পূর্বাভাস পাওয়া মাত্র	সভাপতি ইউজেডডিএমসি	সরকারী প্রতিষ্ঠান ও এনজিও	যোগাযোগের মাধ্যমে
৮.	ত্রাণ কার্যক্রম সমন্বয় করা	১৪+১টি ইউপি	ত্রাণ বিতরণের সময়	ইউএনও	ইউজেড ডিএমসি সদস্যবৃন্দ	মিটিং এর মাধ্যমে
৯.	শুকনা খাবার, জীবন রক্ষাকারী ঔষধ সংগ্রহ ও বিতরণ	২৫টন	সাড়া প্রদানের সময়	উপজেলা সমাজসেবা কর্মকর্তা	জরুরী জীবিকা সহায়তা কমিটি	অধিক ক্ষতিগ্রস্থ ও বিপদাপন্ন পরিবারের মাঝে
১০.	প্রাথমিক	১৫০০	দুর্যোগ কালীন	উপজেলা স্বাস্থ্য	স্বাস্থ্য সুরক্ষা কমিটি	মেডিকেল টিম গঠন

ক্রঃ নং	কাজ	লক্ষ্য মাত্রা	কখন করবে	কে করবে	কারা সাহায্যে করবে	কিভাবে করবে
	চিকিৎসা/স্বাস্থ্য সেবা নিশ্চিত করা	জনের	ও পুনর্বাসনের সময়	ও পশ্চিম পশ্চিম কর্মকর্তা		করে আশ্রয় কেন্দ্রগুলিতে সেবা প্রদানের মাধ্যমে
১১.	মৃত ব্যবস্থাপনা করা	১৫টি	দুর্যোগের মধ্যে এবং পরমহর্তে	উপজেলা প্রকৌশলী	ধ্বংসাবশেষ পরিষ্কার কমিটি	সরেজমিনে সেচ্ছাসেবকদের মাধ্যমে
১২	বিশুদ্ধ খাবার পানি সরবরাহের ব্যবস্থা করা	৩০টি	সাড়া প্রদানের সময়	সহকারী প্রকৌশলী	ডিপিএইচ ই/এনজিও	আশ্রয়কেন্দ্র গুলিতে নিরাপদ পানির প্লান্ট বসিয়ে
১৩	প্রাণিসম্পদের চিকিৎসা ও খাবার নিশ্চিত করা	২০০০টি	সাড়া প্রদান কালীন	উপজেলা প্রাণিসম্পদ কর্মকর্তা	প্রাণী সম্পদ অফিস ও এনজিও	গবাদীপশুর আশ্রয় কেন্দ্রে খাবার সরবরাহের মাধ্যমে
১৪	অস্থায়ী স্বাস্থ্য সম্মত ল্যাট্রিন স্থাপনের ব্যবস্থা করা	৬০টি	সাড়া প্রদান কালীন	সহকারী প্রকৌশলী	ডিপিএইচ ই	আশ্রয় কেন্দ্র গুলিতে স্বাস্থ্য সম্মত অস্থায়ী ল্যাট্রিন স্থাপনের মাধ্যমে
১৫	আশ্রয় কেন্দ্রগুলির নিরাপত্তা নিশ্চিত করা (বিশেষ করে নারী, শিশু, বয়স্ক ও প্রতিবন্ধীদের জন্য)	৬০টি কেন্দ্রের	সাড়া প্রদান কালীন ও পরমহর্তে	মহিলা ভাইসচেয়ারম্যান	নিরাপত্তা কমিটি ও সেচ্ছাসেবক কমিটি	সেচ্ছা সেবকদের মাধ্যমে পালানক্রমে দাচিত্র পালনের মাধ্যমে

আপদকালীন পরিকল্পনা বাস্তবায়নের নির্দেশনা

৪.২.১ সেচ্ছাসেবকদের প্রস্তুত রাখাঃ

ওয়ার্ড পর্যায়ে ইউপি সদস্যদের নেতৃত্বে সেচ্ছাসেবক দল গঠন করা। সেচ্ছাসেবকদের মাধ্যমে গ্রামে গ্রামে তথ্য ও সতর্কীকরণ বার্তা প্রচার করা। সেচ্ছাসেবক দলের সদস্যদের মধ্যে বিভিন্ন প্রকার দায়িত্ব যথা- সংকেত বার্তা, উদ্ধার ও অপসারণ, আশ্রয়কেন্দ্রের ব্যবস্থাপনা এবং দুর্যোগ ঝুঁকিহাসের উপর প্রশিক্ষণ আয়োজন করা।

৪.২.২ সতর্ক বার্তা প্রচারঃ

প্রাত্যেক ওয়ার্ডের ইউপি সদস্য তার এলাকার প্রত্যেক বাড়ীতে সতর্ক সংকেত প্রচারের বিষয়টি ব্যক্তিগত দায়িত্ব নিশ্চিত করবেন। ৫ নং সতর্ক সংকেত রেডিও, টেলিভিশনের মাধ্যমে প্রচারিত হওয়া পর্যন্ত প্রতি ঘন্টায় অন্তত একবার মাইকের ঘোষণা দেয়ার ব্যবস্থা করতে হবে। মহাবিপদ সংকেত রেডিও, টেলিভিশনের মাধ্যমে প্রচারের সংক্ষেপে সংক্ষেপে মাইক বাজিয়ে ও স্কুল মাদ্রাসার ঘন্টা বিপদ সংকেত হিসেবে একটানা ভাবে বাজানোর ব্যবস্থা করতে হবে।

৪.২.৩ জনগণকে অপসারণের ব্যবস্থাদি

রেডিও, টেলিভিশন মারফত ঝুঁকিপূর্ণ এলাকার লোকজনক নিরাপদ আশ্রয় কেন্দ্রে অপসারণের কাজ শুরু করা। বার্তা প্রচারের সংক্ষেপে সংক্ষেপে স্ব স্ব ওয়ার্ডের ইউপি সদস্য তার এলাকার সেচ্ছাসেবকদের সহায়তায় অপসারণের কাজ শুরু করবেন।

৮নং মহাবিপদ সংকেত প্রচারের সংক্ষেপে সংক্ষেপে ঝুঁকিপূর্ণ এলাকার জনগণকে নিরাপদ আশ্রয়কেন্দ্রে আশ্রয় গ্রহণ করবার জন্য মাইকে প্রচার করতে হবে এবং সেচ্ছাসেবক দল বাড়ি বাড়ি গিয়ে আশ্রয় গ্রহণের জোর তাগিদ দিবেন। প্রয়োজনে অপসারণ করতে হবে। কোন ঝুঁকিপূর্ণ এলাকার লোক কোন আশ্রয়কেন্দ্রে আশ্রয় নিবে তা জানিয়ে দিবেন।

৪.২.৪ উদ্ধার ও প্রাথমিক চিকিৎসা প্রদান

- অত্যধিক ঝুঁকিপূর্ণ এলাকার সংশ্লিষ্ট উপজেলা দুর্যোগ ব্যবস্থাপনা কমিটির সদস্যদের তহাবধানে ন্যস্ত করার ব্যবস্থা করতে হবে।
- উদ্ধার কাজ পরিচালনার জন্য উপজেলা দুর্যোগ ব্যবস্থাপনা কমিটির তহাবধানে একটি স্থায়ী তহবিল গঠন করবেন।

- অস্থায়ী স্বাস্থ্য ক্যাম্প স্থাপন ও পরিচালনা করবেন।
- আশ্রয় কেন্দ্রে অবস্থান গ্রহণকারী অসুস্থ ব্যক্তি বয়োবৃদ্ধ শিশু ও আসন্ন প্রসবী মহিলাদের জরুরী ভিত্তিতে হাসপাতালে প্রেরণ করতে হবে।
- মৃত দেহ সংস্কার ও গবাদী পশু মাটি দেওয়ার কাজ সকল ইউপি সদস্য স্বেচ্ছাসেবকদের সহায়তায় ওয়ার্ড ভিত্তিক দায়িত্ব পালন করবেন।

8.২.৫ আশ্রয় কেন্দ্র রক্ষণাবেক্ষণ

- দুর্যোগ প্রবন মৌসুমের শুরুতেই আশ্রয়কেন্দ্র গুলোর প্রয়োজনীয় মেরামত করে ব্যবহার উপযোগী রাখা।
- জরুরী মুহুর্তে কোন নির্দিষ্ট নিরাপদ স্থানে বা আশ্রয়কেন্দ্রে আশ্রয় নেবে তা ঠিক করা।
- দুর্যোগকালীন সময়ে মহিলা, শিশু ও প্রতিবন্ধীদের সার্বিক নিরাপত্তা (আশ্রয়কেন্দ্র ও অন্যান্য স্থানে আশ্রয় নেয়া) নিশ্চিতকরণ।
- আশ্রয়কেন্দ্রে নিরাপদ পানি সরবরাহ ও অন্যান্য সেবাসমূহ নিশ্চিত করা।
- জনসাধারণকে তাদের প্রয়োজনীয় সম্পদ (গবাদিপশু, হাঁস-মুরগী, জরুরী খাদ্য ইত্যাদি) নিরাপদ স্থানে স্থানান্তরে সহায়তা করণ।

8.২.৬ নৌকা প্রস্তুত রাখা

- উপজেলা দুর্যোগ ব্যবস্থাপনা কমিটি উপজেলায় কতগুলি ইঞ্জিন চালিত নৌকা আছে তার হিসাব রাখবেন এবং কয়টি ও কোন গুলো দুর্যোগের সময় জরুরী কাজে ব্যবহার হবে তা ঠিক করবেন।
- নৌকা মালিকগণ তাদের এ কাজে সহায়তা প্রদান করবেন।
- জরুরী কন্ট্রোল রুমে নৌকার মালিক ও মাঝিদের মোবাইল নাম্বার সংরক্ষিত থাকবে।

8.২.৭ দুর্যোগের ক্ষয়ক্ষতি চাহিদা নিরূপন ও প্রতিবেদন প্রেরণঃ

- দুর্যোগ অব্যাহতির পর পরবর্তী ২৪ ঘন্টার মধ্যে "এস ও এস ফরম" ও অনধিক ৭ দিনের মধ্যে "ড" ফরমে উপজেলা পরিষদ চেয়ারম্যানের নিকট পাঠাবেন।
- ইউনিয়ন পরিষদ চেয়ারম্যান ইউপি সচিবের মাধ্যমে প্রত্যেক ওয়ার্ডের প্রতিবেদন একত্রিত করে পরবর্তী ১২ ঘন্টার মধ্যে উপজেলা দুর্যোগ ব্যবস্থাপনা কমিটির চেয়ারম্যানের নিকট প্রেরণ করবেন।

8.২.৮ ত্রাণ কার্যক্রম সমন্বয় করাঃ

- ইউনিয়ন পরিষদের চেয়ারম্যান বিভিন্ন ত্রাণ ও পুনর্বাসন সহায়তাকারী দলের ত্রাণ কাজ সমন্বয় করবেন।
- বাইরে থেকে ত্রাণবিতরণকারী দল আসলে তারা কি পরিমান বা কোন ধরনের ত্রাণ সামগ্রী পুনর্বাসন সামগ্রী এনেছেন তা একটি রেজিস্ট্রারে লিপিবদ্ধ করতে হবে। উক্ত দল কোন এলাকায় ত্রাণ কাজ পরিচালনা করবেন তা কন্ট্রোল রুমকে জানাতে হবে।
- ইউনিয়ন দুর্যোগ ব্যবস্থাপনা কমিটি দুস্থতা ও ক্ষয়ক্ষতির ভিত্তিতে ওয়ার্ড পর্যায়ে ত্রাণ সামগ্রী বরাদ্দর পরিমান ঠিক করবেন এবং বরাদ্দকৃত ত্রাণ সামগ্রীর পরিমান/সংখ্যা ওয়ার্ডের জনগণের মধ্যে প্রচারের ব্যবস্থা করবেন।

8.২.৯ শূকনা খাবার, জীবন রক্ষাকারী ঔষধ সংগ্রহ ও প্রস্তুত রাখাঃ

- তাৎক্ষণিক বিতরণের জন্য শূকনা খাবার যেমন- চিড়া, মুড়ি ইত্যাদি স্থানীয় ভাবে হাট/বাজার থেকে সংগ্রহ করতে হবে
- চাল, ডাল, আটা, তেল ইত্যাদি উপকরণ ও গৃহ নির্মানের উপকরণ যথা-সেউটিন, পেরেক, নাইলনের রশি স্থানীয় ভাবে বাজার থেকে সংগ্রহ করতে হবে।
- ইউনিয়ন পর্যায়ে স্বাস্থ্য সহকারী ও পরিবার কল্যাণ সহকারীর সহায়তায় প্রয়োজনীয় ঔষধপত্রের তালিকা তৈরি ও স্থানীয় বাজার থেকে সংগ্রহ করতে হবে।
- ত্রাণ সামগ্রী পরিবহন ও ত্রাণ কর্মীদের যাতায়াতের জন্য প্রয়োজনীয় রিক্সা, বেবীটেক্সী ও অন্যান্য যানবাহন ইত্যাদি সমন্বয়ে দায়িত্ব ইউনিয়ন চেয়ারম্যানের উপর থাকবে।

8.২.১০ গবাদী পশুর চিকিৎসা/টিকা

- উপজেলা প্রাণী সম্পদ হাসপাতাল থেকে অবস্থা বিবেচনা করে প্রয়োজনীয় ঔষধ সংগ্রহ করে ইউপি ভবন/স্বাস্থ্য কেন্দ্রে সংরক্ষণ করতে হবে।
- ইউনিয়ন দুর্যোগ ব্যবস্থাপনা কমিটির সদস্যদের পাণি চিকিৎসা বিষয়ক প্রয়োজনীয় প্রশিক্ষণের ব্যবস্থা করতে হবে।

- প্রয়োজনে অভিজ্ঞতা সম্পন্ন ব্যক্তিদের আপদকালীন সময়ে প্রাণী চিকিৎসা কাজের সাথে সম্পৃক্তকরণের ব্যবস্থা করতে হবে।

৪.২.১১ মহড়ার আয়োজন করা

- সতর্কবার্তা/পূর্বাভাস প্রচার, অপসারণ, উদ্ধার ও প্রাথমিক ত্রাণ কার্য পরিচালনা বিষয়ে মহড়া আয়োজন করা।
- ঘূর্ণিঝড়/বন্যাপ্রবণ এলাকাসমূহে অভ্যাহত ভাবে দুর্যোগ মহড়া আয়োজন করা।
- প্রাতঃবহর এপ্রিল ও সেপ্টেম্বর জনগোষ্ঠিকে নিয়ে মহড়ার মাধ্যমে প্রভুতির অবস্থা পরীক্ষা করা।
- মহড়ার অনুষ্ঠানে অসুস্থ, পঞ্জু, গর্ভবতী মহিলা ও শিশুদের আশ্রয় কেন্দ্রে নিয়ে যাওয়াকে বিশেষভাবে উল্লেখ করা
- ঝুঁকিপূর্ণ এলাকায় লোকজন আশ্রয় কেন্দ্রের যাওয়ার জন্য মহড়া অনুষ্ঠান, ইউপি কার্যালয়ে না করে ঝুঁকিপূর্ণ গ্রামে করতে হবে।

৪.২.১২ জরুরী কন্ট্রোল রুম পরিচালনা

- দুর্যোগ সংঘটিত হওয়ার পর পরই উপজেলা পরিষদে জরুরী কন্ট্রোল রুম স্থাপন করতে হবে। সেখানে পালক্রমে একসঙ্গে কমপক্ষে ৩/৪ জন স্বেচ্ছাসেবক ও গ্রাম পুলিশ সদস্য উপস্থিতি নিশ্চিত কতে হবে।
- পরিষদ সচিব ও দায়িত্বশীল ব্যক্তিবর্গ কন্ট্রোল রুমের সার্বিক দায়িত্বে থাকবেন। প্রতি দলে কমপক্ষে ৩ জন করে মোট ৩টি স্বেচ্ছাসেবক দল পালক্রমে দিবা রাত্রী কন্ট্রোল রুমে দায়িত্ব পালন করবেন। পরিষদ সচিব সার্বক্ষণিকভাবে তত্তাবধান করবেন।

৪.২.১৩ আশ্রয়কেন্দ্র/ নিরাপদ স্থান সমূহঃ

- বন্যার সময় ডুবে যাবে না, নদীভাঞ্জন থেকে দূরে এমন স্থান আশ্রয়কেন্দ্র হিসেবে ব্যবহৃত হতে পারে।
- নির্ধারিত আশ্রয়কেন্দ্র, স্থানীয় স্কুল, কলেজ, সরকারী ও বেসরকারী প্রতিষ্ঠান, উচু রাস্তা, বাঁধ আশ্রয়কেন্দ্র হিসেবে ব্যবহৃত হতে পারে।

৪.৩ উপজেলার নিরাপদ স্থান সমূহের তালিকা ও বর্ণনাঃ

ছক-৪৫: বন্যা আশ্রয়কেন্দ্রের তালিকা

ক্রমিক নং	ইউনিয়নের নাম	আশ্রয়কেন্দ্র/নিরাপদ স্থানের নাম (স্কুল)/কলেজ)	আয়তন/কি.মি.	আশ্রয় কেন্দ্র/নিরাপদ স্থানের সংক্ষিপ্ত বর্ণনা	ধারন ক্ষমতা
	রামকৃষ্ণপুর	চৈত্রহাটি সঃ প্রাঃ বিদ্যালয়	৭৩ শতাংশ মূলভবন ৩৩ শতাংশ	ভাল, স্থাপতি ১৯৪০ পুনঃনির্মিত ২০১০ সালে। এক তলা ভবন, একটি টিউবয়েল ও একটি ল্যান্ড্রিন রয়েছে।	৩০ টি পরিবার
		ক্ষুদ্রসিমলা সঃ প্রাঃ বিদ্যালয়	৩৩শতাংশ	ভাল, স্থাপতি ১৯৯৪ পুনঃনির্মিত ২০০৮-০৯ সালে। বর্তমানে বিল্ডিং, এখানে একটি টিউবয়েল ও দুইটি ল্যান্ড্রিন রয়েছে।	২০ টি পরিবার
		উনুখাঁ পাগলা পীর উচ্চ বিদ্যালয়	২ একর ২৩ শতক	ভাল, স্থাপতি ১৯৯৬ পুনঃনির্মিত ২০১১ সালে। একতলা ভবন এখানে ৪টি টিউবয়েল, ৫টি ল্যান্ড্রিন রয়েছে।	৬০০টি পরিবার
		উনুখাঁ বাজার	২ একর	বাজার মোটামুটি উঁচু স্থান হওয়ায় একটি আশ্রয় স্থান হিসাবে ব্যবহৃত হতে পারে। বাজারটি বহু পুরাতন। স্বাধীনতার আগ হতে বাজারটি বসে। এটি মূল হাটের জন্যই বিখ্যাত।	৫০০ টি পরিবার
		রামকৃষ্ণপুর ইউপি ভবন	৫০ শতক	ভাল, প্রতিষ্ঠান কাল ২০০৯সাল। ২০১০-, একটি এক তলা ভবন। ভবনে নলকূপ ১টি আর মটর চালিত ১টি ও ল্যান্ড্রিন ৪টি।	৩০-৪০ টি পরিবার
	হাটিকুমরুল	আলোকদিয়ার সঃ প্রাঃ বিদ্যাঃ	৬৬ শতক	বর্তমান অবস্থা ভাল, তৈরি ১৯৪১-২০০৫ সালে। এই স্কুলটি দুইতলা বিশিষ্ট। একটি টিউবয়েল, তিনটি ল্যান্ড্রিন সচল আর ১টি ল্যান্ড্রিন অচল রয়েছে।	৩০ টি পরিবার
		হাটিকুমরুল ইউপি	৫০ শতাংশ	বর্তমান অবস্থা মোটামুটি ভাল, তৈরি ২০০৮-	৫০ টি

ক্রমিক নং	ইউনিয়নের নাম	আশ্রয়কেন্দ্রনিরাপদ / স্থানের নাম (স্কুল)/কলেজ)	আয়তন/কি.মি.	আশ্রয় কেন্দ্র/নিরাপদ স্থানের সংক্ষিপ্ত বর্ণনা	ধারন ক্ষমতা
		ভবন		২০০৯ সালে, এটি দুইতলা বিশিষ্ট। একটি টিউবয়েল আর মটর চালিত ১টি এবং চারটি ল্যাট্রিন রয়েছে।	পরিবার
		দাদপুর সরঃ প্রাঃ বিদ্যাঃ	৩৩শতক	বর্তমান অবস্থা বুকিপূর্ণ, কারন ফাটল ধরে গেছে। তৈরি ১৯৯৪-২০০৬ সালে। একটি টিউবয়েল, দুইটি ল্যাট্রিন সচল আর ১টি ল্যাট্রিন অচল রয়েছে।	২০ টি পরিবার
		পাচিল সরঃ প্রাঃ বিদ্যাঃ	৭৬. ৩৩ শতক	তৈরি ১৯৪০-২০১২ সালে। ভবনটি ইটের তৈরি, ২টি বিল্ডিং ১টি একতলা বিশিষ্ট আর ১টি টিনশীট। বর্তমান অবস্থা ভাল। স্কুল ভবনটিতে একটি টিউবয়েল ও তিনটি ল্যাট্রিন রয়েছে।	৫০টি পরিবার
	বড়হর	ধুবুও সরঃ প্রাঃ বিদ্যাঃ	৩৩শতক	তৈরি ১৯৪৭-২০১২ সালে। একটি একতলা ভবন ও দ্বিতলা বর্তমান অবস্থা ভাল। ২টি নলকূপ আর ৩টি সচল, ১টি অচল ল্যাট্রিন রয়েছে।	৩০-৪০ টি পরিবার
		বড়হর ইউপি ভবন	৫০শতাংশ ৬০-	তৈরি ১৯৮৬-২০০৫ সালে। একটি একতলা ভবন ও দ্বিতলা বর্তমান অবস্থা ভাল। ২টি সচল ও ১টি অচল নলকূপ আর ৩টি ল্যাট্রিন রয়েছে।	৫০ টি পরিবার
		বড়হর সরঃ প্রাঃ বিদ্যাঃ	১ একর	ভাল, তৈরি ১৯০৬-২০০৫-০৬ সালে। স্কুলে দুইটি বিল্ডিং। ৫টি ল্যাট্রিন ও ২টি টিউবয়েল রয়েছে।	৫০ টি পরিবার
		মৈত্র বড়হর সরকারী প্রাথমিক বিদ্যালয়	৩৩শতক	ভাল, তৈরি ১৯৪৭-২০০৬ সালে। স্কুলে দুইটি বিল্ডিং। ৪টি সচল, ১টি অচল ল্যাট্রিন ও ১টি টিউবয়েল রয়েছে।	৩০ টি পরিবার
		পূর্বদেলুয়া সরঃ প্রাঃ বিদ্যাঃ	৮৬শতক	ভাল, তৈরি ১৯৪৫-২০০৫ সালে। ১টি টিনশীট ঘর, ১টি ল্যাট্রিন ও ১টি টিউবয়েল রয়েছে।	২০ টি পরিবার
		বল্লারপাড়া সরঃ প্রাঃ বিদ্যাঃ	৩৩ শতক	ভাল, ১৯৭২-৯২ অর্থ বছরে ভবনটি তৈরি হয় । ভবনটি একতলা বিশিষ্ট। ২টি সচল, ১টি অচল ল্যাট্রিন ও ১টি টিউবয়েল রয়েছে।	২০ টি পরিবার
		বড়হর দক্ষিণপাড়া সরঃ প্রাঃ বিদ্যাঃ	৩৩ শতক	ভাল, ১৯৯২-২০০৫ অর্থ বছরে ভবনটি তৈরি হয়। ভবনটি একটি দ্বিতলা বিশিষ্ট। ২টি ল্যাট্রিন ও ১টি টিউবয়েল রয়েছে।	৫০ টি পরিবার
		পূর্বদেলুয়া উচ্চ বিদ্যালয়	৯৭ শতক	ভাল, ১৯৪৫-১৯৯৯ অর্থ বছরে ভবনটি তৈরি হয়। ৩টি সচল, ১টি অচল ল্যাট্রিন ও ১টি টিউবয়েল রয়েছে।	৫০ টি পরিবার
		বড়হর উচ্চ বিদ্যালয় ও কলেজ	৮৭শতক	এই স্কুল ভবন ২টি দুইতলা বিশিষ্ট। এটি ১৯৭০-২০০৫ সালে তৈরি হয়। ভবনটিতে ৯টি ল্যাট্রিন ও ২টি টিউবয়েল আর ২টি মটর চালিত টিউবয়েল রয়েছে।	প্রায় ১২০০ টি পরিবার
		বোয়ালিয়া উচ্চ বিদ্যালয়	৪০ শতক মূলভবন ৪ একর ৬৪শতক	ভাল, তৈরি ১৯৪৫-২০১০ সালে। ভবনটিতে ৪টি ল্যাট্রিন ও ১টি টিউবয়েল আর ৩টি মটর	৩০০টি পরিবার

ক্রমিক নং	ইউনিয়নের নাম	আশ্রয়কেন্দ্রনিরাপদ / স্থানের নাম (স্কুল)/কলেজ)	আয়তন/কি.মি.	আশ্রয় কেন্দ্র/নিরাপদ স্থানের সংক্ষিপ্ত বর্ণনা	ধারন ক্ষমতা
			মোট জমি	চালিত টিউবয়েল রয়েছে।	
		বোয়ালিয়া বাজার	৫ একর	ভাল, ১৯৭০-৭২ অর্থ বছরে ভবনটি তৈরি হয় । ১টি ল্যান্ড্রিন ও ৩টি টিউবয়েল রয়েছে।	২০ টি পরিবার
	সলঙ্গা	গোজা সরঃ প্রাঃ বিদ্যালয়	১২৫ শতক	মোটামুটি ভাল, তৈরি ১৯২৭-২০০৭ সালে। ৭টির মধ্যে ৪ অচল ল্যান্ড্রিন ও ১টি টিউবয়েল রয়েছে।	৩০-৪০ টি পরিবার
		চরগোজা সরঃ প্রাঃ বিদ্যালয়	২ একর ১৯ শতক	ভাল, তৈরি ১৯৪৩-২০০৭ সালে। ভবনটি এক তলা বিশিষ্ট নতুন একটি টিনশীট। ৫টি ল্যান্ড্রিন ও ২টির মধ্যে ১টি অচল টিউবয়েল রয়েছে।	৩০ টি পরিবার
		জগজীবনপুর সরঃ প্রাঃ বিদ্যাঃ	৩৩ শতক	ভাল, তৈরি ১৯৬০-২০০৮ সালে। ভবন ১টি দ্বিতলা অন্যটি একতলা বিশিষ্ট। ৪টির মধ্যে ২টি অচল ল্যান্ড্রিন ও ২টি টিউবয়েল রয়েছে।	৩০ টি পরিবার
	বাঙ্গালা	জিতেলীপাড়া সরঃ প্রাঃ বিদ্যাঃ	৯০ শতক মূলভবন ৩৩শতক	ভালো তৈরি ১৯৩৬-২০০৬ সাল পর্যন্ত। ৪টির মধ্যে ২টি অচল ল্যান্ড্রিন ও ২টির মধ্যে ১টি অচল টিউবয়েল রয়েছে।	৩০টি পরিবার
		প্রতাপ সরঃ প্রাঃ বিদ্যাঃ	৩৩শতক	ভালো তৈরি ১৯৬২-২০০৬ সাল। ভবনটি একতলা বিশিষ্ট। ২টির মধ্যে ১টি অচল ল্যান্ড্রিন ও ২টির মধ্যে ১টি অচল টিউবয়েল রয়েছে।	৪০টি পরিবার
		ঘোনা কুচিয়ামোড়া সরঃ প্রাঃ বিদ্যাঃ	৩৩ শতক	এটি তৈরি ১৯৩০-২০০৬ পর্যন্ত। ২টির মধ্যে ১টি অচল ল্যান্ড্রিন ও ১টি টিউবয়েল রয়েছে।	৪০টি পরিবার
		ঘোনা গাইলজানী দাখিল মাদ্রাসা	৬৮ শতক	মোটামুটি ভাল। তৈরি ১৯৭৯-২০০১ সাল পর্যন্ত। ভবনটি দ্বিতলা বিশিষ্ট। ২টি ল্যান্ড্রিন ও ২টির মধ্যে ১টি অচল টিউবয়েল রয়েছে।	১০০০টি পরিবার
		শিমলা সোনাভান সরঃ প্রাথমিক বিদ্যালয়	৩৪ শতক	ভালো। তৈরি ১৯৮২-১৯৯৪ সাল পর্যন্ত। এখানে দুইটির মধ্যে ২টি অচল ল্যান্ড্রিন ও একটি টিউবয়েল রয়েছে।	৩০টি পরিবার
		দক্ষিণ গাইলজানী সরঃ প্রাথমিক বিদ্যালয়	৩৩ শতক	ভালো। তৈরি ১৯৬৮-২০০৫ সাল পর্যন্ত। এখানে দুইটির ল্যান্ড্রিন ও একটি টিউবয়েল রয়েছে।	৩০ টি পরিবার
		ঘোনা কুচিয়ামোড়া কলেজ	৩ একর ৫৭ শতক	ভালো। ২০০১-০৯ অর্থ বছরে এই ভবনটি তৈরি। এখানে ৪টি ল্যান্ড্রিন ও ১টি নলকুপ ১টি টিউবয়েল রয়েছে।	৩০ টি পরিবার
		বিনায়কপুর সরঃ প্রাঃ বিদ্যাঃ	৪৩ শতক	ভালো। তৈরি ১৯৬৩-২০০৪ পর্যন্ত। এখানে ৩টির মধ্যে ২টি অচল ল্যান্ড্রিন ও একটি টিউবয়েল রয়েছে। বন্যার সময় পানি উঠে না ।	৪০ টি পরিবার
		ঘোনাকুচিয়ামাড়া দাখিল মাদ্রাসা	৪৪শতক	ভালো। তৈরি ১৯৯০-২০০১পর্যন্ত। ভবনটি একতলা বিশিষ্ট। এখানে ৩টির মধ্যে ১টি অচল ল্যান্ড্রিন ও ২টি টিউবয়েল রয়েছে।	২০ টি পরিবার
		বিনায়কপুর নতুন বাজার	২বিঘা বা ৬৬ শতক ও দের কিলো	ভালো। ২০০১ সালের দিকে নির্মিত। নিরাপাদ স্থান হিসাবে ব্যবহৃত হতে পারে এবং প্রায় ১০০টি পরিবার আশ্রয় নিতে	১০০ টি পরিবার

ক্রমিক নং	ইউনিয়নের নাম	আশ্রয়কেন্দ্রনিরাপদ / স্থানের নাম (স্কুল)/কলেজ)	আয়তন/কি.মি.	আশ্রয় কেন্দ্র/নিরাপদ স্থানের সংক্ষিপ্ত বর্ণনা	ধারন ক্ষমতা
				পারবে।	
		বাগমারা বিএ স্কুল এন্ড কলেজ	৬৬শতক	ভালো। ২০০১-০৮ অর্থ বছরে এ ভবনটি তৈরি। ২টি একতলা বিশিষ্ট ও ২টি টিনশীট। এখানে ১টি ল্যান্ড্রিন ও একটি মটর চালিত টিউবয়েল রয়েছে।	৫০ টি পরিবার
		গজাইল সরঃ প্রাঃ বিদ্যালয়	৩৩ শতক	ভালো। ১৯৪৮-০৭ অর্থ বছরে এ ভবনটি তৈরি। এখানে ৩টির মধ্যে ১টি অচল ল্যান্ড্রিন ও ১টি টিউবয়েল রয়েছে।	৩০ টি পরিবার
		খোর্দগজাইল সরঃ প্রাঃ বিদ্যাঃ		মোটামুটি ভালো। তৈরি ১৯২৩-০৯ পর্যন্ত। ১টি দ্বিতলা ভাল অন্যটি পরিত্যক্ত। এখানে ৬টি ল্যান্ড্রিন ও একটি টিউবয়েল রয়েছে।	১৫ টি পরিবার
		দিঘলগ্রাম সরঃ প্রাঃ বিদ্যাঃ	৩৩ শতক	ভালো। ১৯৪৫-০১ অর্থ বছরে এ ভবনটি তৈরি। এই ভবনটি দ্বিতলা বিশিষ্ট ও ১টি টিনশীট। এখানে ৫টির মধ্যে ৩টি ল্যান্ড্রিন ও একটি টিউবয়েল রয়েছে।	৩০টি পরিবার
		চয়ড়া সরঃ প্রাঃ বিদ্যাঃ	৩৩ শতক	ভালো। ১৯৮০-১০ অর্থ বছরে এ ভবনটি তৈরি। এই ২টি বিল্ডিং ভবনটি এক তলা বিশিষ্ট। এখানে ২টি ল্যান্ড্রিন রয়েছে।	৩০টি পরিবার
		কমলমরিচ সরঃ প্রাঃ বিদ্যাঃ	৩৩শতক	ভালো। ১৯৩৭-০৯ অর্থ বছরে এ ভবনটি তৈরি। এখানে ৩টির মধ্যে ১টি অচল ল্যান্ড্রিন ও দুইটি টিউবয়েল রয়েছে।	২০টি পরিবার
		দত্তখরুয়া সরঃ প্রাঃ বিদ্যাঃ	৩৩শতক	ভালো। ১৯৬২-০৮ অর্থ বছরে এ ভবনটি তৈরি। এখানে ২টি ল্যান্ড্রিন ও ১টি টিউবয়েল রয়েছে।	৩০টি পরিবার
		পংখারুয়া সরঃ প্রাঃ বিদ্যাঃ	৩৩শতক	ভালো। ১৯৬৮-০১ অর্থ বছরে এ ভবনটি তৈরি। এখানে ২টির মধ্যে ১টি অচল ল্যান্ড্রিন ও একটি টিউবয়েল রয়েছে।	২০টি পরিবার
		আগদিঘল গ্রাম সরঃ প্রাঃ বিদ্যাঃ	৩৩শতক	ভালো। ১৯৪৫-০১ অর্থ বছরে এ ভবনটি তৈরি। এখানে ৪টির মধ্যে ২টি অচল ল্যান্ড্রিন ও একটি টিউবয়েল রয়েছে।	২০টি পরিবার
		তেবাড়ীয়া সরঃ প্রাঃ বিদ্যাঃ	৫৫শতক	তৈরি ১৯৭২-০২-০১ সাল পর্যন্ত। একটি একতলা অন্যটি দ্বিতলা ভাল। এখানে দুইটি ল্যান্ড্রিন ও একটি টিউবয়েল রয়েছে।	৪০টি পরিবার
		মহেশপুর সরঃ প্রাঃ বিদ্যাঃ	৩৭ শতক	ভালো। ১৯৭২-৯৩-১৩ অর্থ বছরে এ ভবনটি তৈরি। এখানে ২টির মধ্যে ১টি অচল ল্যান্ড্রিন ও ২টির মধ্যে ১টি অচল টিউবয়েল রয়েছে।	১৫টি পরিবার
		বেতকান্দি হাজী আমীর আলী সরঃ প্রাঃ বিদ্যাঃ	৩৩শতক	ভালো। ২০১০-১১ অর্থ বছরে এ ভবনটি তৈরি। ৪টি টিউবয়েল নির্মাণাধীন।	১০টি পরিবার
		ফাজিল নগর সরঃ প্রাঃ বিদ্যাঃ	৩৪শতক	ভালো। ১৯৮৪-০৫ অর্থ বছরে এ ভবনটি তৈরি। এই ভবনটি এক তলা বিশিষ্ট। এখানে ২টির মধ্যে ২টি অচল ল্যান্ড্রিন ও ১টি টিউবয়েল নষ্ট রয়েছে।	১৫টি পরিবার
		পাচদিঘল গ্রাম সরঃ প্রাঃ বিদ্যাঃ	৩৩শতক	ভালো। ১৯৯০-০১-০২ অর্থ বছরে এ ভবনটি তৈরি। এই ভবনটি এক তলা বিশিষ্ট দুইটি	২০টি পরিবার

ক্রমিক নং	ইউনিয়নের নাম	আশ্রয়কেন্দ্রনিরাপদ / স্থানের নাম (স্কুল)/কলেজ)	আয়তন/কি.মি.	আশ্রয় কেন্দ্র/নিরাপদ স্থানের সংক্ষিপ্ত বর্ণনা	ধারন ক্ষমতা
				ভবন রয়েছে। এখানে ১টি ল্যান্ড্রিন নষ্ট ও ১টি টিউবয়েল রয়েছে।	
		খানপুর সরঃ প্রাঃ বিদ্যাঃ	৩৩শতক	১৯৮৯-২০০০ অর্থ বছরে ভবনটি নির্মাণ করা হয়। এ ভবনটি একতলা বিশিষ্ট। ১টি ল্যান্ড্রিন রয়েছে। নলকূপ নেই।	৩০ টি পরিবার
		সুবৈদ্য মরিচ সরঃ প্রাঃ বিদ্যালয়	৩৩শতক	১৯৯১-২০০৬ অর্থ বছরে ভবনটি নির্মাণ করা হয়। ৩টি ল্যান্ড্রিন ও দুইটি টিউবয়েল রয়েছে।	৩০ টি পরিবার
		জিতেন্দ্রীপাড়া সরঃ প্রাঃ বিদ্যাঃ	৯০শতক/৩৩শতক	১৯৩৬-২০০৬ অর্থ বছরে ভবনটি নির্মাণ করা হয়। ভবনটি ভাল না, ফাটল ধরে গেছে। ৫টির মধ্যে ২টি অচল ল্যান্ড্রিন ও ২টির মধ্যে ১টি অচল টিউবয়েল রয়েছে।	৪০ টি পরিবার
	পূর্ণিমাগাঁতী	গয়হাটা সরঃ প্রাঃ বিদ্যাঃ	৪২শতক	১৯২৯-০৩-০৫ অর্থ বছরে ভবনটি নির্মাণ করা হয়। এ ভবনটি দ্বিতলা বিশিষ্ট। ১টি বিল্ডিং কুকিপূর্ণ। ৩টি ল্যান্ড্রিন ও ২টি টিউবয়েল রয়েছে।	১০০ টি পরিবার
		গয়হাটা বার আউলিয়া মাদ্রাসা	১ একর ৩২শতক	ভাল। ১৯৭০-৯৪-৯৫ অর্থ বছরে ভবনটি নির্মাণ করা হয়। এ ভবনটি দ্বিতলা বিশিষ্ট। ৪টি ল্যান্ড্রিন ও ৩টির মধ্যে ১টি অচল টিউবয়েল রয়েছে।	১০০০টি পরিবার
		পূর্ণিমাগাঁতী সরঃ প্রাঃ বিদ্যাঃ	৪৮শতক	ভাল। ১৯৭২-০৬ অর্থ বছরে ভবনটি নির্মাণ করা হয়। এ ভবনটি এক তলা বিশিষ্ট। দুইটির মধ্যে ১টি অচল ল্যান্ড্রিন ও একটি টিউবয়েল রয়েছে।	৩৫ টি পরিবার
		পুকুরপার সরঃ প্রাঃ বিদ্যাঃ	৩৩শতক	ভাল। ২০০৬ সালে ভবনটি নির্মাণ করা হয়। এ ভবনটি এক তলা বিশিষ্ট। ৩টির মধ্যে ১টি অচল ল্যান্ড্রিন ও দুইটি টিউবয়েল রয়েছে।	৩০ টি পরিবার
	কয়ড়া	মহিষাখোলা সরঃ প্রাঃ বিদ্যাঃ	১.৬২ শতক	ভাল। ১৯৯৫-০৪ অর্থ বছরে ভবনটি নির্মাণ করা হয়। এ ভবনটি এক তলা বিশিষ্ট। ১টি ল্যান্ড্রিন ও ১টি টিউবয়েল নষ্ট রয়েছে।	৩০ টি পরিবার
		দাদপুর সরঃ প্রাঃ বিদ্যাঃ	৪০শতক	ভাল। ১৯২২-২০০৬ অর্থ বছরে ভবনটি নির্মাণ করা হয়। এ ভবনটি এক তলা বিশিষ্ট ও টিনশীট আছে। ১টি অচল টিউবয়েল ও ৪টি ল্যান্ড্রিন রয়েছে।	৩০ টি পরিবার
		কয়ড়া ফাজিল ডিগ্রী মাদ্রাসা	২একর ৯শতক	ভালো। ১৯৫৯-৮৯-৯০ অর্থ বছরে এ ভবনটি তৈরি। এই ভবনটি দ্বিতলা বিশিষ্ট। এখানে ৪টির মধ্যে ২টি অচল ল্যান্ড্রিন ও ৪টি টিউবয়েল রয়েছে।	১৫টি পরিবার
		কয়ড়া উচ্চ বিদ্যালয় ও কলেজ	২ একর ৮শতক	ভালো। ১৯৯৮-০৫ অর্থ বছরে এ ভবনটি তৈরি। এই ভবনটি দ্বিতলা বিশিষ্ট। এখানে ৫টির মধ্যে ২টি অচল ল্যান্ড্রিন ও দুইটি টিউবয়েল রয়েছে।	৪০টি পরিবার
	দূর্গানগর	জুংলীপুর সরঃ প্রাঃ বিদ্যাঃ	৫০শতক	ভালো। ১৯০৩-৯৩ সাথে এ ভবনটি তৈরি। এই ভবন ১টি দ্বিতলা, ১টি একতলা বিশিষ্ট। এখানে ৪টি ল্যান্ড্রিন ও টিউবয়েল ২টি রয়েছে।	৪০ টি পরিবার

ক্রমিক নং	ইউনিয়নের নাম	আশ্রয়কেন্দ্রনিরাপদ / স্থানের নাম (স্কুল)/কলেজ)	আয়তন/কি.মি.	আশ্রয় কেন্দ্র/নিরাপদ স্থানের সংক্ষিপ্ত বর্ণনা	ধারন ক্ষমতা
		ভাদালিয়া কান্দি সরঃ প্রাঃ বিদ্যাঃ	৪৬.৫০ শতক	ভালো। ১৯৮৮-৯৪ অর্থ বছরে এ ভবনটি তৈরি। এখানে চারটির মধ্যে ২টি অচল ল্যান্ড্রিন ও ২টি টিউবয়েল রয়েছে।	৪০ টি পরিবার
		রাজমান সরঃ প্রাঃ বিদ্যাঃ	৫৪ শতক	ভালো। ১৯৪১-২০০৬ অর্থ বছরে এ ভবনটি তৈরি। এই ভবনটি এক তলা বিশিষ্ট ও টিনশীট। এখানে ৩টির মধ্যে ১টি অচল ল্যান্ড্রিন ও দুইটি টিউবয়েল রয়েছে।	৩০টি পরিবার
		রাউতান সরঃ প্রাঃ বিদ্যাঃ	৩৩শতক	ভালো। তৈরি ১৯৮৫ সালে, এই ভবনটি দ্বিতলা বিশিষ্ট। এখানে ৩টির মধ্যে ২টি অচল ল্যান্ড্রিন ও একটি টিউবয়েল রয়েছে।	৩০টি পরিবার
		ভৈরব সরঃ প্রাঃ বিদ্যাঃ	৩৩ শতক	ভালো। তৈরি ১৯৭০-০৬ পর্যন্ত। এখানে দুইটির মধ্যে ১টি অচল ল্যান্ড্রিন ও একটি টিউবয়েল রয়েছে।	৩০টি পরিবার
		বালশাবাড়ী সরঃ প্রাঃ বিদ্যাঃ	২৩ শতক	ভালো। তৈরি ২০০৬ সালে। এই ভবনটি দ্বিতলা বিশিষ্ট। এখানে ৪টির মধ্যে ১টি অচল ল্যান্ড্রিন ও ২টি টিউবয়েল রয়েছে।	২০ টি পরিবার
		পাতিয়াবেড়া র সরঃ প্রাঃ বিদ্যাঃ	৬১শতক	ভালো। তৈরি ১৯৮৭-০২ পর্যন্ত। এই ভবনটি দ্বিতলা বিশিষ্ট। এখানে ৪ টির মধ্যে ১টি অচল ল্যান্ড্রিন ও ২টি টিউবয়েল রয়েছে।	৩০ টি পরিবার
		নুন্দীবেড়া রাউতান উত্তর পাড়া সরঃ প্রাঃ বিদ্যাঃ	৫৪ শতক	ভালো। তৈরি ১৯৯২ সালে। এখানে দুইটি ল্যান্ড্রিন ও একটি টিউবয়েল নষ্ট রয়েছে।	২০ টি পরিবার
		রুদ্রগাঁতী সরঃ প্রাঃ বিদ্যাঃ	৩০শতক	মোটামুটি ভালো। তৈরি ১৯৯১-৯৯ অর্থ বছরে এ ভবনটি তৈরি। এই ভবনটি এক তলা বিশিষ্ট। এখানে ২টি ল্যান্ড্রিন নষ্ট ও একটি টিউবয়েল রয়েছে।	২০ টি পরিবার
		ভাটবেড়া সরঃ প্রাঃ বিদ্যাঃ	১৬৭ শতক	ভালো। ১৯৯০ অর্থ বছরে এ ভবনটি তৈরি। এই ভবনটি এক তলা বিশিষ্ট। এখানে ২টি ল্যান্ড্রিন নষ্ট ও একটি টিউবয়েল রয়েছে।	২০ টি পরিবার
	মোহনপুর	মোহনপুর সরঃ প্রাঃ বিদ্যাঃ	৪৪শতক	মোটামুটি ভালো। তৈরি ১৯৯৯-৯২ পর্যন্ত। এখানে দুইটি ল্যান্ড্রিন ও ১টির মধ্যে ১টি অচল টিউবয়েল রয়েছে।	৫০টি পরিবার
		পশ্চিম বংকিরাট সরঃ প্রাঃ বিদ্যাঃ	৪৯শতক	ভালো। তৈরি ১৯৭২-০৫ পর্যন্ত। এখানে ৩টির মধ্যে ১টি ল্যান্ড্রিন ও ২টি টিউবয়েল রয়েছে।	২০ টি পরিবার
		বলাইগাঁতী সরঃ প্রাঃ বিদ্যাঃ	৩৩শতক	ভালো। ১৯২৯-০৬-০৭ অর্থ বছরে এ ভবনটি তৈরি। এই ভবনটি এক তলা বিশিষ্ট। এখানে ৫টি ল্যান্ড্রিন ও ১টির মধ্যে ১টি অচল টিউবয়েল রয়েছে।	৩০ টি পরিবার
		কালিয়াকৈড় সরঃ প্রাঃ বিদ্যাঃ	৩৩ শতক	ভালো। ১৯৯০-০৬ অর্থ বছরে এ ভবনটি তৈরি। এই ভবনটি দ্বিতলা বিশিষ্ট। এখানে ৪টির মধ্যে ২টি অচল ল্যান্ড্রিন ও ২টি টিউবয়েল রয়েছে।	৩০ টি পরিবার
		বর্ধনগাছা সরঃ প্রাঃ বিদ্যালয়	৪৭শতক	১৯২৯-০৭ সালে ভবন দুইটি তৈরি হয়। পুরাতনটা ভালনা, নতুনটা ভাল। এ ভবনগুলোতে ২টি ল্যান্ড্রিন ও ১টি টিউবয়েল	৪০ টি পরিবার

ক্রমিক নং	ইউনিয়নের নাম	আশ্রয়কেন্দ্রনিরাপদ / স্থানের নাম (স্কুল)/কলেজ)	আয়তন/কি.মি.	আশ্রয় কেন্দ্র/নিরাপদ স্থানের সংক্ষিপ্ত বর্ণনা	ধারন ক্ষমতা
				রয়েছে।	
		গোনায়াগাতী সরঃ প্রাঃ বিদ্যাঃ	৪০শতক	১৯৮৩-১৯৮৪-০৬ অর্থ বছরে ভবনটি তৈরি হয়। পুরাতন ভবনটি অকেজো তবে একটি ভাল। এ ভবনগুলোতে ল্যান্ড্রিন ২টি ও ১টি টিউবয়েল রয়েছে।	২০ টি পরিবার
		আঁচলগাতী সরঃ প্রাঃ বিদ্যাঃ	৩৩শতক	১৯৯১-০১ সালে ভবন টি তৈরি হয়। একটি পুরাতন ভবন ১টি ভাল। এ ভবনগুলোতে ৩টি ল্যান্ড্রিন রয়েছে ও একটি ও টিউবয়েল নেই।	৩০ টি পরিবার
		বাল্লোপাড়া সরঃ প্রাঃ বিদ্যাঃ	৩৩শতক	১৯৭২-৯৮ সালে ভবনটি তৈরি হয়। এ ভবনটি দ্বিতলা বিশিষ্ট। এ ভবন গুলোতে ২টি ল্যান্ড্রিন ও একটি টিউবয়েল নষ্ট রয়েছে।	৩০ টি পরিবার
		মোহনপুর উচ্চ বিদ্যালয়	৫০শতক	১৯৭৬-৯৪ সালে ভবনটি তৈরি হয়। এর বর্তমান অবস্থা ভালো। তৈরি পর্যন্ত এখানে তিনটি ল্যান্ড্রিন ও দুইটি টিউবয়েল রয়েছে।	৩০ টি পরিবার
		কালিয়াকৈড় কলেজ	৩ একর ৬৩ শতক	১৯৯৬-০৬সালে ভবন টি তৈরি হয়। এ ভবনটি দ্বিতলা বিশিষ্ট। এ ভবনগুলোতে চারটি ল্যান্ড্রিন ও একটি টিউবয়েল রয়েছে।	৩০ টি পরিবার
		মোহনপুর রেল স্টেশন	প্রায় ৫০০ফিট	ভাল। ভবনটি তৈরি ১৯৭০ সালে। এখানে ৩টি ল্যান্ড্রিন ও দুইটি টিউবয়েল রয়েছে।	১৫০০হাজার পরিবার
		মোহনপুর কে এম ইনস্টিটিশন	৪-২একর ৩৫শতক	ভালো। তৈরি ১৯১৫ সালে। এখানে ৪টির মধ্যে ২টি অচল ল্যান্ড্রিন ও ৪টির মধ্যে ২টি অচল টিউবয়েল রয়েছে।	৩০টি পরিবার
	বড়পাঞ্জাসী	হাওড়া সরঃ প্রাঃ বিদ্যাঃ	৩৮শতক	মোটামুটি ভাল। ১৯১০-০২ অর্থ বছরে ভবন টি তৈরি হয়। এ ভবনটি দ্বিতলা বিশিষ্ট। এ ভবনগুলোতে ৪টির মধ্যে ২টি অচল ল্যান্ড্রিন ও ২টির মধ্যে ১টি অচল টিউবয়েল রয়েছে।	২৫টি পরিবার
		বড়পাঞ্জাসী সরঃ প্রাঃ বিদ্যাঃ	৫০শতক	১৯২৪-১১ অর্থ বছরে ভবন টি তৈরি হয়। এ ভবনটি একতলা বিশিষ্ট। এ ভবনগুলোতে ৩টির মধ্যে ১টি অচল ল্যান্ড্রিন ও ২টির মধ্যে ১টি অচল টিউবয়েল রয়েছে।	২২টি পরিবার
		খাদুলী সরঃ প্রাঃ বিদ্যাঃ	৫২শতক	১৯৩৮-০৫ অর্থ বছরে ভবন টি তৈরি হয়। এ ভবন ১টি একতলা অন্যটি দ্বিতলা বিশিষ্ট। এ ভবনগুলোতে চারটি ল্যান্ড্রিন ও দুইটির মধ্যে ১টি অচল টিউবয়েল রয়েছে।	১৬টি পরিবার
		চাকসা সরঃ প্রাঃ বিদ্যাঃ	৩৪শতক	১৯৬০-০৪ অর্থ বছরে ভবন টি তৈরি হয়। এ ভবনটি দ্বিতলা বিশিষ্ট। এ ভবনগুলোতে ১টি ল্যান্ড্রিন ও ১টি টিউবয়েল রয়েছে।	২০টি পরিবার
		রামাইল গ্রাম সরঃ প্রাঃ বিদ্যাঃ	৪৪শতক	তৈরি ১৯২৮ সালে। এ ভবনটি একতলা বিশিষ্ট। ছাঁদ নষ্ট হয়ে গেছে। এখানে ৬টির মধ্যে ৪টি অচল ল্যান্ড্রিন ও ২টির মধ্যে ১টি অচল টিউবয়েল রয়েছে।	২০টি পরিবার
		চন্দ্রগাঁতী সরঃ প্রাঃ বিদ্যাঃ	৩৩শতক	ভালো। তৈরি ১৯৬৩সালে। এখানে তিনটি ল্যান্ড্রিন ও একটি টিউবয়েল রয়েছে।	২০টি পরিবার
		আগ গয়হাট্টা সরঃ প্রাঃ বিদ্যাঃ	৩৩শতক	১৯৮৫-১৩ অর্থ বছরে ভবন টি তৈরি হয়। এ ভবনটি একতলা বিশিষ্ট। এ ভবনগুলোতে	২০টি পরিবার

ক্রমিক নং	ইউনিয়নের নাম	আশ্রয়কেন্দ্র/নিরাপদ / স্থানের নাম (স্কুল)/কলেজ)	আয়তন/কি.মি.	আশ্রয় কেন্দ্র/নিরাপদ স্থানের সংক্ষিপ্ত বর্ণনা	ধারন ক্ষমতা
				ল্যান্ড্রিন নাই ও একটি টিউবয়েল রয়েছে।	
		সৈয়দপুর সরঃ প্রাঃ বিদ্যাঃ	৩৬শতক	ভালো। তৈরি ১৯৮৮-৯৪ পর্যন্ত। এখানে দুইটি ল্যান্ড্রিন ও একটি টিউবয়েল নষ্ট রয়েছে।	২০ টি পরিবার
		জাতীয় তরুণ সংঘ বড়পাঞ্জাসী কলেজ	৩ একর ৬৬শতক	ভালো। তৈরি ১৯৮৬ সালে। এখানে ৬টি ল্যান্ড্রিন ও একটি টিউবয়েল ও ৮টি ট্যাপ রয়েছে।	৩০০ শত পরিবার
		বড়পাঞ্জাসী উচ্চ বিদ্যালয়	১৬০ শতক	ভাল, তৈরি ১৯১৯ সালে। ভবনটি দুই তলা বিশিষ্ট। দুইটি ল্যান্ড্রিন ও একটি টিউবয়েল রয়েছে।	৪০ টি পরিবার
	উল্লাপাড়া সদর	চালা সরঃ প্রাঃ বিদ্যালয়	২৪৬ শতক	ঝুঁকিপূর্ণ, তৈরি ১৯৪২ এবং ২০০৩ সালে। ভবনটি একতলা বিশিষ্ট। ৬টির মধ্যে ২টি অচল ল্যান্ড্রিন ও ৩টি টিউবয়েল নষ্ট হয়ে রয়েছে।	৩০ টি পরিবার
		বজ্রাপুর সরঃ প্রাঃ বিদ্যালয়	১৪৫ শতক	ভাল না ফাটল ধরে গেছে, তৈরি ১৯৭৮ এবং ২০০৬ সালে। ৫টির মধ্যে ১টি অচল ল্যান্ড্রিন ও একটি টিউবয়েল রয়েছে।	৩০ টি পরিবার
		খালিয়া পাড়া সরঃপ্রাঃ বিদ্যালয়	১৮ শতক	১৯২০-০৬ এই ভবনটি তৈরি করা হয়। ভবনটি একতলা বিশিষ্ট। ভবনটিতে দুইটি ল্যান্ড্রিন ও একটি ভাল ও একটি অচল টিউবয়েল আছে।	২৫ টি পরিবার
		দড়িপাড়া সরঃপ্রাঃ বিদ্যালয়	৩৩ শতক	ভাল, তৈরি ১৯৯১ সালে। ভবনটি দুই তলা বিশিষ্ট। ৩টি ভাল, ১টি অচল ল্যান্ড্রিন ও ১টি টিউবয়েল রয়েছে।	৪০ টি পরিবার
		ভদ্রকোল সরঃপ্রাঃ বিদ্যালয়	৩৩ শতক	ভাল, তৈরি ১৯৭২ সালে। ভবনটি দুই তলা বিশিষ্ট। দুইটি ল্যান্ড্রিন ও একটি টিউবয়েল রয়েছে।	৪০ টি পরিবার
	উল্লাপাড়া পৌরসভা	ঝিকিড়া বন্দর মডেল স্কুল	৭৪ শতক	২০০৬ সালে এই ভবনটি তৈরি করা হয়। ভবনটি একতলা ও দ্বিতলা বিশিষ্ট। ভবনটিতে ১১টির মধ্যে ৬টি নষ্ট ল্যান্ড্রিন ও ৩টি টিউবয়েল আছে।	৫০ টি পরিবার
		শ্রীকোলা সরঃপ্রাঃ বিদ্যালয়	১ একর ৬ শতক	ভাল, তৈরি ১৯৪২-৯৪ সালে। ভবনটি একতলা বিশিষ্ট। ৫টি ল্যান্ড্রিন ও একটি ভাল, একটি নষ্ট টিউবয়েল রয়েছে।	৫০ টি পরিবার
		এনামেতপুর সরঃপ্রাঃ বিদ্যালয়	৩৮ শতক	১৯৩০-৯৮ সালে এই ভবনটি তৈরি করা হয়। ভবনটি একতলা বিশিষ্ট। ভবনটিতে দুইটি ল্যান্ড্রিন ও একটি টিউবয়েল আছে।	৪০ টি পরিবার
		ঘাটিনা সরঃপ্রাঃ বিদ্যালয়	৪২শতক	ভাল, তৈরি ১৯৬৯-০৯ সালে। ভবনটি দুই তলা বিশিষ্ট। দুইটি ল্যান্ড্রিন ও একটি টিউবয়েল রয়েছে।	২০ টি পরিবার
		নয়ানগঞ্চ সরঃপ্রাঃ বিদ্যালয়	১৩শতক	ভাল, তৈরি ১৯২৩-০৫ সালে। ভবনটি দুই তলা বিশিষ্ট। ৩টি ল্যান্ড্রিন ও একটি টিউবয়েল একটি মটর চালিত রয়েছে।	৩০ টি পরিবার
		চরনেওয়ার গাছা সরঃপ্রাঃ বিদ্যালয়	৬১শতক	১৯৮২-৯৪ এই ভবনটি তৈরি করা হয়। একটি একতলা একটি দুতলা। দুতলা	৩৫ টি পরিবার

ক্রমিক নং	ইউনিয়নের নাম	আশ্রয়কেন্দ্রনিরাপদ / স্থানের নাম (স্কুল)/কলেজ)	আয়তন/কি.মি.	আশ্রয় কেন্দ্র/নিরাপদ স্থানের সংক্ষিপ্ত বর্ণনা	ধারন ক্ষমতা
				বিল্ডিং ফাটল ধরেছে। ভবনটিতে ৬টির মধ্যে ১টি অচল ল্যান্ড্রিন ও একটি ভাল, একটি নষ্ট টিউবয়েল আছে।	
		সরকারী আকবর আলী কলেজ	১০ একর ৩২ শতক	ভাল, তৈরি ১৯৭০ ও ২০০৬ সালে। ভবনটি তিনতলা বিশিষ্ট বিল্ডিং ও খেলার মাঠ রয়েছে। ৩০টি ল্যান্ড্রিন ও ৯টি টিউবয়েল, ৬টি মটর চালিত রয়েছে।	৫০০০হাজার পরিবার
		উল্লাপাড়া বিজ্ঞান কলেজ	৪ শতক	ভাল, তৈরি ১৯৯৪-০১ সালে। ভবনটি দুই তলা ও তিনতলা বিশিষ্ট। ১৮টি ল্যান্ড্রিন ও ২টি টিউবয়েল, ১টি মটর চালিত রয়েছে।	১০০০হাজার পরিবার
		হামিদা পাইলট স্কুল এন্ড কলেজ	৯০ শতক	ভাল, ১৯৬৩-৮৪-০৬ এই ভবনটি করা হয়। ভবনটি দোতলা ও একতলা বিশিষ্ট। ভবনটিতে ৯টি ল্যান্ড্রিন ও ২টি টিউবয়েল মটর চালিত ১০টি আছে।	১৫শত পরিবার
		উল্লাপাড়া ডিগ্রী কলেজ	১একর ১৫ শতক	ভাল, ১৯৯৫-০৬ সালে এই ভবনটি তৈরি করা হয়। ভবনটি দোতলা বিশিষ্ট ১টি বিল্ডিং। ভবনটিতে ৫টি ল্যান্ড্রিন ও ২টি টিউবয়েল আছে।	৫০ টি পরিবার
		উল্লাপাড়া রেল স্টেশন	৫০.কি.মি.	ভাল, স্বাধীনতার অনেক পূর্বে। দুইটি ল্যান্ড্রিন ও দুটি টিউবয়েল রয়েছে।	১০০,০০ হাজার টি পরিবার
	পঞ্চক্রোশী	কালীগঞ্জ সরঃপ্রাঃ বিদ্যালয়	২০ শতক	ভাল, তৈরি ১৯২৫-০৫ সালে। ভবনটি দুই তলা ও একতলা বিশিষ্ট। দুইটি ভাল একটি নষ্ট ল্যান্ড্রিন ও একটি টিউবয়েল রয়েছে।	৪০ টি পরিবার
		বন্যাকান্দি সরঃপ্রাঃ বিদ্যালয়	১ ৪১ একর ৪১১. শতক	১৯৪০-০৩ এই ভবনটি তৈরি করা হয়। ভবনটিতে দুইটি ভাল, একটি নষ্ট ল্যান্ড্রিন ও একটি টিউবয়েল আছে। নিচতলা ছাদ চটে গেছে।	২০ টি পরিবার
		রাঘবপুর সরঃপ্রাঃ বিদ্যালয়	৪৯ শতক	মোটামুটি ভাল, তৈরি ১৯৪২-০৫ সালে। একতলা বিশিষ্ট। ১টি ল্যান্ড্রিন ও একটি টিউবয়েল রয়েছে।	২০ টি পরিবার
		মাটিকোড়া সরঃপ্রাঃ বিদ্যালয়	৩৩ শতক	১৯২১-০৬এই ভবনটি তৈরি করা হয়। ভবনটি দোতলা অন্যটি একতলা বিশিষ্ট। একতলা ফাটল ধরেছে। ভবনটিতে ১টি ভাল, ১টি নষ্ট ল্যান্ড্রিন ও একটি টিউবয়েল আছে।	৩০ টি পরিবার
		চর সাতবাড়ীয়া সরঃপ্রাঃ বিদ্যালয়	৩৫ শতক	মোটামুটি ভাল, ১৯৪৮-৯৯ এই ভবনটি তৈরি করা হয়। ভবনটি দোতলা বিশিষ্ট। ভবনটিতে দুইটি ল্যান্ড্রিন ও একটি টিউবয়েল আছে।	৩০ টি পরিবার
		মনিরপুর সরঃপ্রাঃ বিদ্যালয়	৩৩ শতক	ভাল, তৈরি ১৯৭১-০৬ সালে। ভবনটি একতলা ও দুই তলা বিশিষ্ট। একটি ফাটল ধরেছে। দুইটি ল্যান্ড্রিন ও একটি টিউবয়েল রয়েছে।	৩৫ টি পরিবার
		বনবাড়ীয়া সরঃপ্রাঃ	৩৩ শতক	ভাল, তৈরি ১৯৭২-১১ সালে। ভবনটিতে	২০ টি

ক্রমিক নং	ইউনিয়নের নাম	আশ্রয়কেন্দ্রনিরাপদ / স্থানের নাম (স্কুল)/কলেজ)	আয়তন/কি.মি.	আশ্রয় কেন্দ্র/নিরাপদ স্থানের সংক্ষিপ্ত বর্ণনা	ধারন ক্ষমতা
		বিদ্যালয়		দুইটি ভাল দুইটি নষ্ট ল্যাট্রিন ও একটি টিউবয়েল আছে।	পরিবার
		বড়লক্ষীপুর সরঃ প্রাঃ বিদ্যাঃ	৭৪ শতক	ভাল, ১৯৬৭-১০ এই ভবনটি তৈরি করা হয়। ভবনটি ২টি দুইতলা, ১টি একতলা বিশিষ্ট। ভবনটিতে দুইটি ভাল একটি নষ্ট ল্যাট্রিন ও একটি ভাল, একটি নষ্ট টিউবয়েল আছে।	১২০ টি পরিবার
		রামকান্তপুর সরঃপ্রাঃ বিদ্যালয়	৪০ শতক	১৯৯১-০২ এই ভবনটি তৈরি করা হয়। ভবনটি দোতলা বিশিষ্ট। ভবনটিতে দুইটির মধ্যে একটি অচল ল্যাট্রিন ও একটি টিউবয়েল আছে।	৩০ টি পরিবার
		দমদমা সরঃপ্রাঃ বিদ্যালয়	১ একর ৯ শতক	তৈরি ১৯০৬-০৬ সালে। একটি বিল্ডিং অকেজো অন্যটি ভাল। ৩টির মধ্যে ২টি অচল ল্যাট্রিন ও ১টি টিউবয়েল রয়েছে।	১০ টি পরিবার
	সলপ	রামগাঁতী সরঃপ্রাঃ বিদ্যালয়	২৬ শতক	মোটামুটি ভাল, তৈরি ১৯২০-০৫ সালে। ভবনটি একতলা বিশিষ্ট অন্যটি ক্লাব। এখানে ৪টির মধ্যে ১টি অচল ল্যাট্রিন ও একটি ভাল, একটি অচল টিউবয়েল রয়েছে।	৩৫ টি পরিবার
		শ্রীবাড়ী সরঃপ্রাঃ বিদ্যালয়	৮০ শতক	১৯৭০-০৬ এই ভবনটি তৈরি করা হয়। ভবনটি দোতলা বিশিষ্ট অন্যটি টিনশীট। একটি বিল্ডিং ফাটল ধরেছে অন্যটি ভাল। ভবনটিতে দুইটি ল্যাট্রিন ও একটি টিউবয়েল আছে।	৩০ টি পরিবার
		গোবিন্দপুর সরঃপ্রাঃ বিদ্যালয়	১২১ শতক	১৯০৯-০৫ এই ভবনটি তৈরি করা হয়। ভবনটি একতলা বিশিষ্ট। ভবনটিতে দুইটি ল্যাট্রিন ও একটি ভাল একটি নষ্ট টিউবয়েল আছে। ছাদ দিয়ে পানি পড়ে ও কাপেটিং নষ্ট হয়ে গেছে।	২০ টি পরিবার
		সলপ কলেজ সরঃপ্রাঃ বিদ্যালয়	১ একর	ভাল, তৈরি ২০০০ সালে। চারটি ল্যাট্রিন ও দুটি টিউবয়েল রয়েছে।	৩০ টি পরিবার
		সলপ রেল স্টেশন	২০০ শতক	অনেক পুরাতন, মোটামুটি ভাল। ভবনটিতে দুইটি ল্যাট্রিন ও একটি টিউবয়েল আছে।	৫০০ টি পরিবার

সরকারী ও বে-সরকারী প্রতিষ্ঠান সমূহঃ ইউপি ভবন

ছক-৪৬: সরকারী ও বে-সরকারী প্রতিষ্ঠান সমূহের তালিকা

ক্রমিক নং	ইউনিয়নের নাম	আশ্রয়কেন্দ্রনিরাপদ / ইউপি ভবন) স্থানের নাম)	আয়তন/কি.মি.	আশ্রয় কেন্দ্র/নিরাপদ স্থানের সংক্ষিপ্ত বর্ণনা	ধারন ক্ষমতা
	সলপ	সলপ ইউপি ভবন	৬৬ শতক	ভাল, তৈরি ২০১০-১১ সালে। ভবনটি দুই তলা বিশিষ্ট । চারটি ল্যাট্রিন ও একটি টিউবয়েল রয়েছে।	৩০ টি পরিবার
	বড় পাঙ্গাসী	বড় পাঙ্গাসী ইউপি ভবন	৩১শতক	ভালো। তৈরি ২০০৫-০৬পর্যন্ত। এখানে ৪টি ল্যাট্রিন ও একটি টিউবয়েল ও ১টি মটর চালিত রয়েছে।	৪০ টি পরিবার
	মোহনপুর	মোহনপুর ইউপি ভবন	৩৯ শতক	ভালো। তৈরি ২০০৬ সালে নির্মাণাধীন। এখানে ৫টি ল্যাট্রিন ও একটি মটর চালিত টিউবয়েল রয়েছে।	৫০টি পরিবার
	উধুনিয়া	উধুনিয়া ইউপি ভবন	৫০ শতক	ভালো। তৈরি ১৯৩২-০৭-০৮ পর্যন্ত। এখানে ৪টি ল্যাট্রিন	৪০ টি

				ও ২টির মধ্যে ১টি অচল ও ১টি মটর চালিত টিউবয়েল রয়েছে।	পরিবার
	বাঙ্গালা	বাঙ্গালা ইউপি ভবন নব নির্মিত	৫০শতক	ভালো। তৈরি ২০১৩-১৪ অর্থ বছরে এ ভবনটি তৈরি। ভবনটি দ্বিতলা বিশিষ্ট। এখানে ৫টি ল্যান্ড্রিন ও ১টি টিউবয়েল রয়েছে।	৫০ টি পরিবার
	সলঙ্গা	সলঙ্গা ইউপি ভবন	৫০ শতক	ভাল না, তৈরি ২০১১ সাল। ভবনটি ফাটল ধরে গেছে। ৩টি ল্যান্ড্রিন ও ১টি টিউবয়েল রয়েছে।	৩০ টি পরিবার

৪.৪ আশ্রয়কেন্দ্র ব্যবস্থাপনা কমিটি গঠনঃ

আশ্রয়কেন্দ্র ব্যবস্থাপনা দুর্যোগ ব্যবস্থাপনার ক্ষেত্রে অত্যন্ত গুরুত্বপূর্ণ অংশ। সঠিক ও সময়োপযোগী রক্ষনাবেক্ষনের অভাবে অনেক আশ্রয় কেন্দ্র ব্যবহার অনুপযোগী হয়ে পড়েছে। তাই আশ্রয়কেন্দ্র ব্যবস্থাপনা দুর্যোগ ব্যবস্থাপনা পরীকল্পনায় অন্তর্ভুক্ত করা হয়েছে।

আশ্রয়কেন্দ্র ব্যবস্থাপনা কেনঃ

- দুর্যোগের সময় জীবন ও সম্পদ বাঁচানো
- দুর্যোগের সময় গবাদী পশুর জীবন বাঁচানো
- আশ্রয়কেন্দ্র ব্যবহার ও রক্ষনাবেক্ষণ নিশ্চিত করা।

আশ্রয়কেন্দ্র ব্যবস্থাপনা কমিটিঃ

- আশ্রয়কেন্দ্র ব্যবস্থাপনা কমিটির সদস্য ৭-৯ জন।
- চেয়ারম্যান/মেশ্বর, গন্যমান্য ব্যক্তি, সমাজসেবক, শিক্ষক, এনজিও স্টাফ, জমিদাতা, স্বেচ্ছাসেবী প্রভৃতির সমন্বয়ে ৭-৯ সদস্য বিশিষ্ট কমিটি গঠন করা
- এলাকাবাসীর সম্মতিক্রমে এই কমিটি ব্যবস্থাপনা কমিটি হিসাবে দায়িত্ব পালন করতে পারে।
- কমিটির কমপক্ষে অর্ধেক সদস্য নারী হতে হবে।
- কমিটির দায় দায়িত্ব সম্পর্কে ধারণা দেয়া (আশ্রয়কেন্দ্র ব্যবস্থাপনা বিষয়ে)
- এলাকাবাসীর সহায়তারয় কমিটি আশ্রয়কেন্দ্র রক্ষনাবেক্ষণ ও সার্বিক ব্যবস্থাপনার দায়িত্ব পালন করবে।
- কমিটি নির্দিষ্ট সময় অন্তর অন্তর সভা করবে, সবার সিদ্ধান্ত খাতায় লিপিবদ্ধ করতে হবে এবং সিদ্ধান্ত বাস্তবায়নের জন্য দায়িত্ব বন্টন এবং সময়সীমা বেধে দিতে হবে।
- আশ্রয়কেন্দ্র ব্যবস্থাপনা কমিটির তালিকা দুর্যোগ ব্যবস্থাপনা পরিকল্পনার সাথে সংযুক্তি হিসেবে থাকবে।

কোন স্থানকে আশ্রয় কেন্দ্র হিসেবে ব্যবহার করতে হবে

- নির্ধারিত আশ্রয়কেন্দ্র
- স্থানীয় স্কুল, কলেজ
- সরকারী ও বেসরকারী প্রতিষ্ঠান
- উচু রাস্তা, বাঁধ

আশ্রয়কেন্দ্রে কি কি লক্ষ্য রাখতে হবেঃ

- আশ্রয়কেন্দ্রে জরুরী ঔষধ/পানি শোধন বড়ি/ ক্লিচিং পাউডার এর ব্যবস্থা রাখতে হবে।
- খাবার পানি ও রান্নার ব্যবস্থা রাখা
- পয়ঃনিষ্কাশন ব্যবস্থা (নারী-পুরুষের জন্য পৃথক পৃথক)
- নারী-পুরুষের জন্য পৃথক পৃথক গোসলের ব্যবস্থা করা
- পরিষ্কার পরিচ্ছন্ন রাখা এবং আবর্জনা সরানোর ব্যবস্থা করা
- নিরাপত্তার ব্যবস্থা করা
- আলোর ব্যবস্থা করা
- আশ্রয়কেন্দ্রটি স্বাস্থ্য সম্মত হতে হবে

- আশ্রিত মানুষের রেজিস্ট্রেশন, গচ্ছিত মালামালের তালিকা তৈরি ও ষ্টোরিং করা এবং চলে যাওয়ার সময় তা ঠিকমত ফেরৎ দেওয়া।
- আশ্রয়কেন্দ্র ব্যবস্থাপনার জন্য নির্দিষ্ট কর্মী ও স্বেচ্ছা-সেবকদের দায়িত্ব প্রদান করা
- আশ্রিত মানুষের খাদ্য ও চিকিৎসার ব্যবস্থা করা
- গর্ভবতী নারী, বৃদ্ধ বৃদ্ধা, প্রতিবন্ধীদের প্রতি বিশেষ নজর দেয়া

আশ্রয়কেন্দ্রের ব্যবহারঃ

- আশ্রয়কেন্দ্র মূলতঃ দুর্যোগের সময় জনসাধারণের নিরাপদ আশ্রয় এর জন্য ব্যবহৃত হয়।
- দুর্যোগের সময় ব্যতীত অন্য সময় সমাজ উন্নয়নমূলক কার্যক্রমে আশ্রয়কেন্দ্র ব্যবহার করা যেতে পারে।
- প্রাথমিক চিকিৎসার কেন্দ্র হিসেবে ব্যবহার করা যেতে পারে।
- বয়স্ক শিক্ষাকেন্দ্র ও স্কুল হিসেবে ব্যবহার করা যেতে পারে।
- ওয়ারলেস স্টেশনের জন্য ব্যবহার করা যেতে পারে।

আশ্রয় কেন্দ্রের রক্ষনাবেক্ষণঃ

- প্রতিটি আশ্রয়কেন্দ্র সুস্থভাবে রক্ষনাবেক্ষণ কতে হবে। বিশেষ করে পরিস্কার পরিচ্ছন্ন রাখতে হবে।
- আশ্রয় কেন্দ্রের দরজা জানালা বিনষ্ট হাত হতে রক্ষাকল্পে স্থানীয়ভাবে উদ্যোগ নিতে হবে।
- আশ্রয়কেন্দ্রের জমিতে পরিকল্পিতভাবে বৃক্ষ রোপন করতে হবে।
- আশ্রয়কেন্দ্র ব্যবহারের সময় ব্যতীত অন্য সময় তালাবদ্ধ রাখতে হবে।
- আশ্রয়কেন্দ্র ব্যবস্থাপনা কমিটির তালিকা দুর্যোগ ব্যবস্থাপনা পরিকল্পনার সাথে সংযুক্তি হিসেবে থাকবে

নিম্নে টেবিলের মাধ্যমে আশ্রয়কেন্দ্রের নাম ও প্রতিটি আশ্রয়কেন্দ্রের জন্য দায়িত্বপ্রাপ্ত ব্যক্তির তালিকা প্রদান করা হলোঃ

ছক-৪৭: আশ্রয়কেন্দ্রের নাম ও প্রতিটি আশ্রয়কেন্দ্রের জন্য দায়িত্বপ্রাপ্ত ব্যক্তির তালিকা

ইউনিয়নের নাম	ক্রঃ নং	আশ্রয়কেন্দ্র/নিরাপদ স্থানের নাম	দায়িত্বপ্রাপ্ত ব্যক্তি	মোবাইল	মন্তব্য
রামকৃষ্ণপুর	১.	চৈত্রহাটি সঃ প্রাঃ বিদ্যালয়	খ.ম গোলাম প্রধান শিক্ষক	০১৭১১-৪৬৭৫৬৮	
	২.	ক্ষুদ্রসিমলা সঃ প্রাঃ বিদ্যালয়	মোঃ আঃ রাজ্জাক প্রধান শিক্ষক	০১৭৪৫-০৫৪৭১১	
	৩.	উনুখাঁ পাগলা পীর উচ্চ বিদ্যালয়	ইসমাইল হোসেন	০১৭১০-৬০৮৭০১	
	৪.	উনুখাঁ বাজার	স্থানীয় জন প্রতিনিধি	-----	
	৫.	রামকৃষ্ণপুর ইউপি ভবন	আবু বক্কর প্রাং	০১৯১৮-৭৫২৯৮২	
হাটিকুমরুল	৬.	হাটিকুমরুল ইউপি ভবন	মোঃ হেদায়েতুল আলম	০১৭১২-২৪০৭৯৫	
	৭.	আলোকদিয়ার সরঃ প্রাঃ বিদ্যাঃ	কে এম শরিফুল ইসলাম প্রধান শিক্ষক	০১৭১৯-৬১৬৮৭৮	
	৮.	দাদপুর সরঃ প্রাঃ বিদ্যাঃ	মোঃ গোলাম মওলা প্রধান শিক্ষক	০১৭২৯-৫৪৬৯১১	
	৯.	বিশ্বরোড সংলগ্ন সিরাজগঞ্জ	এলাকার জন প্রতিনিধি	-----	
	১০.	পাটিল সঃ প্রাঃ বিদ্যাঃ	মোছাঃ জান্নতুল ফেদোস প্রধান শিক্ষক	০১৭৩৮-৪০৮১৯৮	
বড়হর	১১.	বড়হর ইউপি ভবন	মোঃ জহরুল ইসলাম চৌধুরী	০১৭৪৩-৬৩৪৫১৫	
	১২.	ধুবিও সরঃ প্রাঃ বিদ্যাঃ	আমিনুল ইসলাম প্রধান শিক্ষক	০১৭২৮-৫০৪৯৪৭	
	১৩.	বড়হর সরঃ প্রাঃ বিদ্যাঃ	আনোয়ারুল ইসলাম তোতা প্রধান শিক্ষক	০১৭১১-২৭৭৭০৩	
	১৪.	মৈত্র বড়হর সরকারী প্রাথমিক	মোঃ আশরাফুল ইসলাম	০১৭৩৪-৫৩১৩২৫	

ইউনিয়নের নাম	ক্রঃ নং	আশ্রয়কেন্দ্র/নিরাপদ স্থানের নাম	দায়িত্বপ্রাপ্ত ব্যক্তি	মোবাইল	মন্তব্য
		বিদ্যালয়	প্রধান শিক্ষক		
	১৫.	পূর্বদেলুয়া সরঃ প্রাঃ বিদ্যাঃ	মোছাঃ মাহমুদা খাতুন প্রধান শিক্ষক	০১৭৪৩-২৯৪৭৭৭	
	১৬.	বল্লারপাড়া সরঃ প্রাঃ বিদ্যাঃ	মোঃ শাহাদৎ হোসেন প্রধান শিক্ষক	০১৭২৫-৬৯৮৪৬৫	
	১৭.	বড়হর দক্ষিণপাড়া সরঃ প্রাঃ বিদ্যাঃ	মোঃ জুলমাত হোসেন প্রধান শিক্ষক	০১৭১৭-৬২৫০৮৭	
	১৮.	পূর্বদেলুয়া উচ্চ বিদ্যালয়	মোঃ আব্দুল মাজেদ আকন্দ প্রধান শিক্ষক	০১৭২১-৩৮২৫২৮	
	১৯.	বড়হর উচ্চ বিদ্যালয় ও কলেজ	মোঃ সাইফুল ইসলাম	০১৭১২-১১৮৪৪০	
	২০.	বোয়ালিয়া উচ্চ বিদ্যালয়	মোঃ মিজানুর রহমান	০১৭২৮-৬১৫৫২১	
	২১.	বোয়ালিয়া বাজার	চেয়ারম্যান বা এলাকার জন প্রতিনিধি	-----	
সলঙ্গা	২২.	সলঙ্গা ইউপি ভবন	মোঃ মোক্তার হোসেন	০১৭১০-৮৬৭১৯৭	
	২৩.	গোজা সরঃ প্রাঃ বিদ্যালয়	মোছাঃ এলিজা পারভীন প্রধান শিক্ষক	০১৭১০-৭২৩০০৩	
	২৪.	চরগোজা সরঃ প্রাঃ বিদ্যালয়	মোছাঃ আনজুমান আরা প্রধান শিক্ষক	০১৭১৯-৯২৯২২১	
	২৫.	জগজীবনপুর সঃ প্রাঃ বিদ্যাঃ	প্রধান শিক্ষক	০১৭১২-৩১২১৩১	
বাঙ্গালা	২৬.	জিতেলীপাড়া সরঃ প্রাঃ বিদ্যাঃ	মোঃ আমির হোসেন	০১৭৪৩-১২৩০২০	
	২৭.	প্রতাপ সরঃ প্রাঃ বিদ্যাঃ	মোঃ আলী আকবর	০১৭১১-৪১০৮২৭	
	২৮.	ঘোনা কুচিয়ামোড়া সরঃ প্রাঃ বিদ্যাঃ	আঃ জলিল	০১৭১৩-৯৩০৩০৫	
	২৯.	ঘোনা গাইলজানী দাখিল মাদ্রাসা	মোঃ কেফায়েতউল্লাহ মুক্তিযোদ্ধা	০১৭৫৮-৬২১৫১২	
	৩০.	শিমলা সোনাভান সরঃ প্রাথমিক বিদ্যালয়	মোঃ ফরিদ উদ্দিন প্রধান শিক্ষক	০১৭২৪-২২৩৬১০	
	৩১.	দক্ষিণ গাইলজানী সরঃ প্রাথমিক বিদ্যালয়	মোছাঃ রওশন আরা প্রধান শিক্ষিকা	০১৭২০-৬২১০২৯	
	৩২.	ঘোনা কুচিয়ামোড়া কলেজ	মোঃ কেফায়েতউল্লাহ মুক্তিযোদ্ধা	০১৭৫৮-৬২১৫১২	
	৩৩.	বিনায়েকপুর সরঃ প্রাঃ বিদ্যাঃ	ফুয়ারা খাতুন	০১৭১২-০৯০৪৫৩	
	৩৪.	ঘোনাকুচিয়ামোড়া দাখিল মাদ্রাসা	মোঃ কেফায়েতউল্লাহ মুক্তিযোদ্ধা	০১৭৫৮-৬২১৫১২	
	৩৫.	বাঙ্গালা ইউপি ভবন নব নির্মিত	মোঃ আঃ সান্তার	০১৭১৭-৪৯৬৮৬৪	
	৩৬.	বিনায়েকপুর নতুন বাজার	-----	---	
উধুনিয়া	৩৭.	উধুনিয়া ইউপি ভবন	মোঃ শামছুল হক	০১৭১৬-৯৭৩৬১৩	
	৩৮.	বাগমারা বিএ স্কুল এন্ড কলেজ	আবু জাফর (ভারপ্রাপ্ত)	০১৯১২-৯৬১০২৫ ০১৭৮৩-৮৩২২১৩	
	৩৯.	গজাইল সরঃ প্রাঃ বিদ্যালয়	সহদেব কুমার	০১৭৭২-৮০৬২৮৮ ০১৭১৯-৯২৯৬৯২	
	৪০.	খোর্দগজাইল সরঃ প্রাঃ বিদ্যাঃ	আঃ ছালাম	০১৭২২-৭৪৩০৭৭	
	৪১.	দিঘলগ্রাম সরঃ প্রাঃ বিদ্যাঃ	মোঃ মেয়ামত আলী প্রধান শিক্ষক	০১৭৩১-৩৩৯৪৯০	
	৪২.	চয়ড়া সরঃ প্রাঃ বিদ্যাঃ	আবুল কালাম আজাদ	০১৭৪০-৮৫৬২৫৮	
	৪৩.	কমলমরিচ সরঃ প্রাঃ বিদ্যাঃ	মোঃ আকতার হোসেন প্রধান শিক্ষক	০১৭২৬-৮৮৪৩০৮	
	৪৪.	দত্তখরুয়া সরঃ প্রাঃ বিদ্যাঃ	প্রধান শিক্ষক	০১৭৯০-৫২৩৪৯৪	

ইউনিয়নের নাম	ক্রঃ নং	আশ্রয়কেন্দ্র/নিরাপদ স্থানের নাম	দায়িত্বপ্রাপ্ত ব্যক্তি	মোবাইল	মন্তব্য
	৪৫.	পংখারুয়া সরঃ প্রাঃ বিদ্যাঃ	শাহজাহান প্রধান শিক্ষক	০১৭২৯-৮৮২৫২১	
	৪৬.	আগদিঘল গ্রাম সরঃ প্রাঃ বিদ্যাঃ	মোঃ নেয়ামত আলী প্রধান শিক্ষক	০১৭৩১-৩৩৯৪৯০	
	৪৭.	তেবাড়ীয়া সরঃ প্রাঃ বিদ্যাঃ	আজিজা সুলতানা প্রধান শিক্ষক	০১৭২৩-০৬৪০২৫	
	৪৮.	মহেশপুর সরঃ প্রাঃ বিদ্যাঃ	মোঃ এনতাজ আলী প্রধান শিক্ষক	০১৭৩৪-০২৭২৯৯	
	৪৯.	বেতকান্দি হাজী আমীর আলী সরঃ প্রাঃ বিদ্যাঃ	মোঃ রফিকুল ইসলাম প্রধান শিক্ষক	০১৭৩৯-৮২৫৬৬৩	
	৫০.	ফাজিল নগর সরঃ প্রাঃ বিদ্যাঃ	মোঃ আঃ আজিজ প্রধান শিক্ষক	০১৭১১-৪১০৫৯৪	
	৫১.	পাচদিঘল গ্রাম সরঃ প্রাঃ বিদ্যাঃ	আঃ ছাত্তার মাস্টার প্রধান শিক্ষক	০১৭১৯-৩৬১১৯৮	
	৫২.	খানপুর সরঃ প্রাঃ বিদ্যাঃ	শাহজাহান আলী প্রধান শিক্ষক	০১৭১৮-৮১০১৯২	
	৫৩.	সুবৈদ্য মরিচ সরঃ প্রাঃ বিদ্যালয়	হাসিনা খাতুন	০১৭৪৫-৩২৩৪২৪	
	৫৪.	জিতেলীপাড়া সরঃ প্রাঃ বিদ্যাঃ	মোঃ আঃ রউফ	০১৭২৬-১৩৪৬৬৭	
পূর্ণিমাগাঁতী	৫৫.	গয়হাট্টা সরঃ প্রাঃ বিদ্যাঃ	মোঃ আঃ উদ্দিন প্রধান শিক্ষক	০১৭১৮-৭২৪৪১৪	
	৫৬.	গয়হাট্টা বার আউলিয়া মাদ্রাসা	মোঃ আঃ ওয়ায়েছ	০১৭১৫-২৩৩৯৬১	
	৫৭.	পূর্ণিমাগাঁতী সরঃ প্রাঃ বিদ্যাঃ	মোঃ আবুল কাশেম	০১৭২৩-৪৭০৩৭৬	
	৫৮.	পুকুরপার সরঃ প্রাঃ বিদ্যাঃ	প্রধান শিক্ষক	০১৭১৭-৪২৬২৬৪	
কয়ড়া	৫৯.	মহিষাখোলা সরঃ প্রাঃ বিদ্যাঃ	খাতুনেজান্নাত	০১৭১৭-২১১৭৭৮	
	৬০.	দাদপুর সরঃ প্রাঃ বিদ্যাঃ	আবুল কালাম আজাদ	০১৭১৫-৬৫৯২৪৬	
	৬১.	কয়ড়া ফাজিল ডিগ্রী মাদ্রাসা	মোঃ শাহজাহান আলী	০১৭৬৩-৯৭৯৫৯৪	
	৬২.	কয়ড়া উচ্চ বিদ্যালয় ও কলেজ	মোঃ আবুল হোসেন	০১৭১৫-৮৩৫৯৩৫	
দুর্গানগর	৬৩.	জুংলীপুর সরঃ প্রাঃ বিদ্যাঃ	জাকিয়া রুপম প্রধান শিক্ষক	০১৭১৭-০১৬৪০৬	
	৬৪.	ভাদালিয়া কান্দি সরঃ প্রাঃ বিদ্যাঃ	সেরাজুল হক	০১৭১৭-৬৪১৯৭৩	
	৬৫.	রাজমান সরঃ প্রাঃ বিদ্যাঃ	মোঃ শাহনাজ পারভীন	০১৭৫৪-০৩৯৪০৮	
	৬৬.	রাউতান সরঃ প্রাঃ বিদ্যাঃ	হাবিবুর রহমান	০১৭১৩-৭৪১৯০৭	
	৬৭.	ভৈরব সরঃ প্রাঃ বিদ্যাঃ	আঃমালেক	০১৭৪২-৫৬৩৭৪৫	
	৬৮.	বালশাবাড়ী সরঃ প্রাঃ বিদ্যাঃ	প্রধান শিক্ষক	০১৭১৫-৫৯৬৪৮৯	
	৬৯.	পাতিয়াবেড়া র সরঃ প্রাঃ বিদ্যাঃ	আবু তালেব	০১৭১৮-৮৪৩১৪১	
	৭০.	নুন্দীবেড়া রাউতান উত্তর পাড়া সরঃ প্রাঃ বিদ্যাঃ	শেফালী খাতুন	০১৭১৪-৯৩১১৬২	
	৭১.	বুদ্রগাঁতী সরঃ প্রাঃ বিদ্যাঃ	শাহজাহান	০১৭১২-৫০১৬২৬	
	৭২.	ভাটবেড়া সরঃ প্রাঃ বিদ্যাঃ	দেলোয়ার হোসেন	০১৭১৩-৭২৫৯৩৪	
মোহনপুর	৭৩.	মোহনপুর সরঃ প্রাঃ বিদ্যাঃ	নারগীস সুলতানা	০১৭২৬-৪৩৩৭৭৭	
	৭৪.	পশ্চিম বংকিরিট সরঃ প্রাঃ বিদ্যাঃ	ফেদৌসী খাতুন	০১৭২২-২৬১০৪৬	
	৭৫.	বলাইগাতী সরঃ প্রাঃ বিদ্যাঃ	আঃরহমান	০১৭২৯-৫০৪১৯৩	
	৭৬.	কালিয়াকৈড় সরঃ প্রাঃ বিদ্যাঃ	আঃহালিম	০১৭২১-৬২৮১৯৭	
	৭৭.	বর্ধনগাছা সরঃ প্রাঃ বিদ্যালয়	আজিজুল হক	০১৭১১-০১৩৭১৭	
	৭৮.	গোনায়েগাতী সরঃ প্রাঃ বিদ্যাঃ	মোঃ ইউনুস আলী	০১৭৪৫-৪৯৮০৩৯	
	৭৯.	আঁচলগাতী সরঃ প্রাঃ বিদ্যাঃ	আলেপ উদ্দিন	০১৭১৪-৭৫১৮৪৬	

ইউনিয়নের নাম	ক্রঃ নং	আশ্রয়কেন্দ্র/নিরাপদ স্থানের নাম	দায়িত্বপ্রাপ্ত ব্যক্তি	মোবাইল	মন্তব্য
			প্রধান শিক্ষক		
	৮০.	বাল্লোপাড়া সরঃ প্রাঃ বিদ্যাঃ	রতনা রানী চক্রবর্তী	০১৭১৮-২৭৯৬৭৫	
	৮১.	মোহনপুর উচ্চ বিদ্যালয়	মোছাঃ লতা খাতুন	০১৭২৮-৮৭০০৬৭	
	৮২.	কালিয়াকৈড় কলেজ	মোঃ হাসানুজ্জামান	০১৭১৯-৭৫১৬৮৮	
	৮৩.	মোহনপুর ইউপি ভবন	মির্জা খালিদ ইন্ডেজার	০১৭১৬-১২৮১৮৮	
	৮৪.	মোহনপুর রেল স্টেশন	স্টেশন মাস্টার	-----	
	৮৫.	মোহনপুর কে এম ইনস্টিটিশন	আঃ হান্নান	০১৭১৩-৭২৪৩১০	
বড়পাঞ্জাসী	৮৬.	হাওড়া সরঃ প্রাঃ বিদ্যাঃ	মোছাঃ সালমা খাতুন	০১৭২১-৭৪৮৬৪৮	
	৮৭.	বড়পাঞ্জাসী সরঃ প্রাঃ বিদ্যাঃ	মোছাঃ দিলরুবা পারভীন	০১৭২১-৩৩৯২০০	
	৮৮.	খাদুলী সরঃ প্রাঃ বিদ্যাঃ	বিধু চক্রবর্তী	০১৭২৬-৩৫৯৪৯৩	
	৮৯.	চাকসা সরঃ প্রাঃ বিদ্যাঃ	সাবিনা পারভীন	০১৭৩৬-৪১৬৮৭০	
	৯০.	রামাইল গ্রাম সরঃ প্রাঃ বিদ্যাঃ	হাসানুল করিম	০১৭১২-১৩৭৯৭৫	
	৯১.	চন্দ্রগাঁও সরঃ প্রাঃ বিদ্যাঃ	লায়লা সামছুনন্নাহার	০১৭৫৮-০৭০৫৭৪	
	৯২.	আগ গয়হাট্টা সরঃ প্রাঃ বিদ্যাঃ	মোঃলোকমান হোসেন	০১৭২৮-২৩৪৬৬২	
	৯৩.	সৈয়দপুর সরঃ প্রাঃ বিদ্যাঃ	মোঃ রোকনুজ্জামান	০১৭২৫-২৪১৭১৭	
	৯৪.	বড় পাঞ্জাসী ইউপি ভবন	মোঃ আবু বক্কর সিদ্দিক	০১৭১১-৪১৩৪০৯	
	৯৫.	জাতীয় তরুণ সংঘ বড়পাঞ্জাসী কলেজ	কে এম আঃ মালেক	০১৭১১-৩০১৩৪১	
	৯৬.	বড়পাঞ্জাসী উচ্চ বিদ্যালয়	মোঃ মাহবুবুর আলম তালুকদার	০১৭৪৩-৯৪৫০০৭	
উল্লাপাড়া সদর	৯৭.	চালা সরঃ প্রাঃ বিদ্যালয়	মোঃ হেলাল উদ্দিন প্রধান শিক্ষক	০১৭১৮-৩২৪৪৮৯	
	৯৮.	বজাপুর সরঃ প্রাঃ বিদ্যালয়	জেসমিন খানম	০১৭২৮-৯২৬২১২	
	৯৯.	খালিয়া পাড়া সরঃপ্রাঃ বিদ্যালয়	মোছাঃ মনোয়ারা বেগম	০১৭৪৫-৫৯৯২৩৫	
	১০০.	দড়িপাড়া সরঃপ্রাঃ বিদ্যালয়	মোঃ শহিদুল ইসলাম	০১৭৩১-৩২৫৯৭৩	
	১০১.	ভদ্রকোল সরঃপ্রাঃ বিদ্যালয়	আয়নুন্নাহার	০১৭৫৪-০৩৭৭০০	
উল্লাপাড়া পৌরসভা	১০২.	ঝিকিড়া বন্দর মডেল স্কুল	টি এম আঃ রাজ্জাক	০১৭১৭-৮৫১৭৬৮	
	১০৩.	শ্রীকোলা সরঃ প্রাঃ বিদ্যালয়	হাসনা হেনা	০১৭৩৪-৬৪১৬৮৪	
	১০৪.	এনায়তপুর সরঃ প্রাঃ বিদ্যালয়	ছন্দা তলা পাত্র	০১৭১৮-৯৩৫৮১১	
	১০৫.	ঘাটিনা সরঃ প্রাঃ বিদ্যালয়	মাহমুদা খাতুন	০১৭১৬-৮০৮১০৫	
	১০৬.	নয়ানগঞ্জ সরঃ প্রাঃ বিদ্যালয়	রীনা রায়	০১৭১৫-০২৮৫০০	
	১০৭.	চরনেওয়ার গাছা সরঃ প্রাঃ বিদ্যালয়	মোঃ শফিকুল আলম তালুকদার	০১৭৪৪-৪৬৯৫৪৪	
	১০৮.	সরকারী আকবর আলী কলেজ	হাবিবুল্লাহ বাহার (অধ্যক্ষ)	৫৬১৩০ ০১৭১১-৪২৮১১৪	
	১০৯.	উল্লাপাড়া বিজ্ঞান কলেজ	মোঃ আশরাফুল ইসলাম (অধ্যক্ষ)	০১৭১৮-৫৭৬৩০৩	
	১১০.	হামিদা পাইলট স্কুল এন্ড কলেজ	অধ্যক্ষ আঃ হান্নান	০১৭১২-৬৫৩৮৯০	
	১১১.	উল্লাপাড়া ডিগ্রী কলেজ	আশরাফুল ইসলাম	০১৭১৮-৫৭৬৩০৩	
	১১২.	উল্লাপাড়া রেল স্টেশন	স্টেশন মাস্টার	-----	
পঞ্চকোশী	১১৩.	কালীগঞ্জ সরঃ প্রাঃ বিদ্যালয়	মোছাঃ কোহিনুর খানম	০১৯১৬-৯৯৬২২৭	
	১১৪.	বন্যাকান্দি সরঃ প্রাঃ বিদ্যালয়	মোছাঃ আরিফা খাতুন	০১৭১৮-২৬৭১৩৫	
	১১৫.	রাঘবপুর সরঃ প্রাঃ বিদ্যালয়	মোঃ গিয়াস উদ্দিন	০১৭১০-৫৪০৫৭৩	
	১১৬.	মাটিকোড়া সরঃ প্রাঃ বিদ্যালয়	মোঃ আনোয়ার হোসেন	০১৭২৮-২৩৩৩৬৫	
	১১৭.	চর সাতবাড়ীয়া সরঃ প্রাঃ বিদ্যালয়	এস এম সাজ্জাদ হোসেন	০১৭১১-৪১৩৮৫১	
	১১৮.	মনিরপুর সরঃ প্রাঃ বিদ্যালয়	মোঃ নজরুল ইসলাম	০১৭৩৪-৩৭৫৮৫৪	

ইউনিয়নের নাম	ক্রঃ নং	আশ্রয়কেন্দ্র/নিরাপদ স্থানের নাম	দায়িত্বপ্রাপ্ত ব্যক্তি	মোবাইল	মন্তব্য
	১১৯.	বনবাড়ীয়া সরঃ প্রাঃ বিদ্যালয়	মোঃ মজিল উদ্দিন	০১৭৩৪-৭৪৪১৯৬	
	১২০.	বড়লক্ষীপুর সরঃ প্রাঃ বিদ্যাঃ	মোঃ জহুরুল ইসলাম	০১৭১৯-৪১৬৮১৬	
	১২১.	রামকান্তপুর সরঃ প্রাঃ বিদ্যালয়	মোঃ ছানোয়ার হোসেন	০১৭৪৯-৩২০৯৬৩	
	১২২.	দমদমা সরঃ প্রাঃ বিদ্যালয়	মোঃ আঃ রাজ্জাক	০১৭১৫-২৭১৬২১	
সলপ	১২৩.	রামগাঁতী সরঃ প্রাঃ বিদ্যালয়	মনোয়ারা আক্তার শিউলী	০১৭১১-২৭৭৭০৫	
	১২৪.	শ্রীবাড়ী সরঃ প্রাঃ বিদ্যালয়	ময়নারায়	০১৭১২-৩৫১৭৯২	
	১২৫.	গোবিন্দপুর সরঃ প্রাঃ বিদ্যালয়	মোঃ মোতালেব হোসেন	০১৭২৪-৫০৮০১০	
	১২৬.	সলপ কলেজ সরঃ প্রাঃ বিদ্যালয়	হাছিনা খাতুন	০১৭৩৫-৪৯৭০২৯	
	১২৭.	সলপ ইউপি ভবন সরঃ প্রাঃ বিদ্যালয়	মোঃ শহিদুল ইসলাম	০১৭১২-৭৫৪০৭৯	
	১২৮.	সলপ রেল স্টেশন	স্টেশন মাস্টার	-----	

৪.৫. উপজেলার সম্পদের তালিকা (যা দুর্যোগকালে ব্যবহৃত হতে পারে):

ছক-৪৮: উপজেলার সম্পদের তালিকা

ক্রঃনং	ইউনিয়নের নাম	অবকাঠামো/ সম্পদের নাম	সংখ্যা	দায়িত্বপ্রাপ্ত ব্যক্তি	সম্পদের সংক্ষিপ্ত বর্ণনা
১.	বাঙ্গালা	বালিয়া দিঘী আশ্রয় কেন্দ্র (গুচ্ছ গ্রাম)	০১টি	চেয়ারম্যান	এ গুচ্ছ গ্রামটি স্থায়ী ভাবে প্রায় ২৫-৩০ টি পরিবার বসবাস করে।
২.		গোড়াউন প্রতাব (বাজার)	০১টি	-	এ গোড়াউনটিতে প্রায় ৫০০০ টন মালামালের ধারণ ক্ষমতা রয়েছে তবে এটি খুব একটা ব্যবহার হয় না।
৩.		নৌকা	২০০টি	ব্যক্তি মালিকানাধীন	বন্যার সময় ব্যক্তি মালিকানাধীন নৌকাগুলো চলাচলা করে। দুর্যোগের সময় এগুলো কাজে লাগতে পারে।
৪.		খাদ্য গুদাম প্রতাব বাজার	০১টি	খাদ্য বিভাগ	এটি এখন পরিত্যক্ত। তবে এটি কাজে লাগতে পারলে অনেক উপকারে আসবে।
৫.		ফ্লাট শেল্টার কুচিয়ামারা কলেজ	০১টি	চেয়ারম্যান	এখানে প্রায় ৫০০০ হাজার মানুষ আশ্রয় নিতে পারবে। চার পাশে অনেক উঁচু হওয়ায় এটি মানুষের স্বস্তির কারণ হতে পারে বন্যার সময়।
৬.	উধুনিয়া	বেতকান্দি স্কুল	০১টি	প্রধান শিক্ষক	স্কুল কাম সেন্টার হওয়ায় এটি বন্যার সময় নিরাপদ স্থান হিসেবে ব্যবহৃত হতে পারে।
৭.		বাঘমারা স্কুল এন্ড কলেজ	০১টি	প্রিন্সিপাল/	স্কুল কাম সেন্টার হওয়ায় এটি বন্যার সময় নিরাপদ স্থান হিসেবে ব্যবহৃত হতে পারে।
৮.		পংকারুয়া স্কুল	০১টি	প্রধান শিক্ষক	স্কুল কাম সেন্টার হওয়ায় এটি বন্যার সময় নিরাপদ স্থান হিসেবে ব্যবহৃত হতে পারে।
৯.		দত্ত খারুয়া স্কুল	০১টি	প্রধান শিক্ষক	স্কুল কাম সেন্টার হওয়ায় এটি বন্যার সময় নিরাপদ স্থান হিসেবে ব্যবহৃত হতে পারে।
১০.		পাহু দিঘল গ্রাম স্কুল	০১টি	প্রধান শিক্ষক	স্কুল কাম সেন্টার হওয়ায় এটি বন্যার সময় নিরাপদ স্থান হিসেবে ব্যবহৃত হতে পারে।
১১.		খানপুর স্কুল	০১টি	প্রধান শিক্ষক	স্কুল কাম সেন্টার হওয়ায় এটি বন্যার সময় নিরাপদ স্থান হিসেবে ব্যবহৃত হতে পারে।
১২.		গজাইল কলেজ	০১টি	অধ্যক্ষ	স্কুল কাম সেন্টার হওয়ায় এটি বন্যার সময় নিরাপদ স্থান হিসেবে ব্যবহৃত হতে পারে।
১৩.		বেতকান্দি ঈদগাহ্	০১টি	-	ঈদগাহটি অনেক উঁচু হওয়ায় এখানে অনেক মানুষ আশ্রয় নিতে পারে।

ক্রঃনং	ইউনিয়নের নাম	অবকাঠামো/ সম্পদের নাম	সংখ্যা	দায়িত্বপ্রাপ্ত ব্যক্তি	সম্পদের সংক্ষিপ্ত বর্ণনা
১৪.		নৌকা	৩০০টি	ব্যক্তি মালিকানাধীন	নৌকা গুলো দুর্যোগের সময় কাজে লাগতে পারে।
১৫.	উল্লাপাড়া সদর	নৌকা	৫০টি	ব্যক্তি মালিকানাধীন	বন্যার সময় নৌকাগুলো ব্যবহৃত হতে পারে।
১৬.		ইউপি ভবন	০১টি	চেয়ারম্যান অত্র ইউপি	ইউপি ভবনটি উচ্চ স্থানে হওয়ায় এটি আশ্রয় কেন্দ্র হিসেবে ব্যবহৃত হবে।
১৭.		বিশ্বরোড	০১টি	-	বিশ্বরোডে মানুষজন আশ্রয় নিতে পারবে। এখানে অসংখ্য মানুষ থাকতে পারবে।
১৮.		স্কুল কাম সেন্টার	০৩টি	প্রধান শিক্ষক ও সভাপতি	স্কুল গুলো আশ্রয় কেন্দ্র হিসেবে ব্যবহৃত হতে পারবে।
১৯.	পূণিমাগাঁতি	ইউপি পরিষদ	০১টি	চেয়ারম্যান	আশ্রয় কেন্দ্র হিসেবে ব্যবহৃত হতে পারে।
২০.		পূণিমাগাঁতি হাসপাতাল	০১টি	ডাঃ সুকুমার সুর রায়	আশ্রয় কেন্দ্র হিসেবে ব্যবহৃত হতে পারে।
২১.		ভেংড়ী মাদ্রাসা	০১টি	-	আশ্রয় কেন্দ্র হিসেবে ব্যবহৃত হতে পারে।
২২.		পুকুরপার ফাজিল মাদ্রাসা	০১টি	-	আশ্রয় কেন্দ্র হিসেবে ব্যবহৃত হতে পারে।
২৩.		নৌকা	২৫টি	ব্যক্তি মালিকানাধীন	আশ্রয় কেন্দ্র হিসেবে ব্যবহৃত হতে পারে।
২৪.		আশ্রয় কেন্দ্র (সেনগাঁতি)	০১টি	চেয়ারম্যান	চল্লিশ টি পরিবার আশ্রয় নিতে পারে
২৫.		আশ্রয় কেন্দ্র বেতুয়া	০১টি	চেয়ারম্যান	পঞ্চাশটি পরিবার আশ্রয় নিতে পারে
২৬.		সলঞ্জা	নৌকা	৫০টি	ব্যক্তি মালিকানাধীন
২৭.	ইউপি ভবন		০১টি	চেয়ারম্যান	ভবনটি নতুন নির্মিত এখানে অনেক মানুষ আশ্রয় নিতে পারবে
২৮.	সলপ	নৌকা	০৪টি	জাকির হাড়িভাঙ্গা	খুবই ভাল
২৯.		নৌকা	০২টি	নওকৈর	খুবই ভাল
৩০.		নৌকা	০২টি	নলসোন্দা	খুবই ভাল
৩১.		স্টেশন	০১টি	স্টেশন মাস্টার	এখানে বহু মানুষ আশ্রয় নিতে পারবে
৩২.	পৌরসভা উল্লাপাড়া	এল এস ডি গোডাউন	১০টি	মেয়র উল্লাপাড়া	এগুলো মূলত খাদ্য মজুদ রাখার জন্য ব্যবহৃত হয় । ধারণ ক্ষমতা ৫০০ টন ও ১০০০টন
৩৩.	দুর্গানগর	নৌকা	২০টি	ব্যক্তি মালিকানাধীন	নৌকা গুলো ইঞ্জিন চালিত । এগুলো মূল বর্ষা মৌসুমে বিভিন্ন জায়গায় ব্যবসার কাজ ও লোক জন পারাপারের কাজ করে থাকে । তবে দুর্যোগের সময় এগুলো কাজে লাগানো যেতে পারে।
৩৪.	পঞ্চক্রোশী	নৌকা	৭টি	আনোয়ার মেম্বর ২নং ০১৭৩৫-২০০৬৮৬	সবগুলো নৌকা ব্যবহার উপযোগী
৩৫.		নৌকা	৩টি	আবু বক্কর সিদ্দিক মেম্বর ১নং ০১৭৩৩-১৯৯৯৭৪	সবগুলো নৌকা ব্যবহার উপযোগী
৩৬.		নৌকা	২টি	নজরুল ইসলাম মেম্বর ৫নং	সবগুলো নৌকা ব্যবহার উপযোগী

ক্রঃনং	ইউনিয়নের নাম	অবকাঠামো/ সম্পদের নাম	সংখ্যা	দায়িত্বপ্রাপ্ত ব্যক্তি	সম্পদের সংক্ষিপ্ত বর্ণনা
				০১৭৬১-৯১২৬৮৮	
৩৭.		নৌকা	৪টি	কাইয়ুম বেতবাড়ী ৪নং ০১৭৩০-১৬০৭০৯	সবগুলো নৌকা ব্যবহার উপযোগী
৩৮.		নৌকা	৯টি	আব্দুল লতিফ ফকির ০১৭৬২-৮৭৫০৬২	সবগুলো নৌকা ব্যবহার উপযোগী
৩৯.		চরপেচার পাড়া নৌকা	৪টি	গোলাম আশিয়া ০১৭১৩-৭৮৩২১৫	ভাল
৪০.		পেচারপাড়া খেয়া নৌকা	২টি	গোলাম আশিয়া ০১৭১৩-৭৮৩২১৫	ভাল
৪১.		কালীগঞ্জ খেয়া নৌকা	১টি	গোলাম আশিয়া ০১৭১৩-৭৮৩২১৫	ভাল
৪২.	বড়হর	বিশ্বরোড	১টি	এলজি আর ডি	ইসলামপুর বুড়িগাছা হতে পূর্বদেলুয়া গ্রামের উত্তর পাশ পর্যন্ত
৪৩.		ইউনিয়ন পরিষদ	১টি	চেয়ারম্যান	০১৭৪৩-৬৩৪৫১৫
৪৪.		স্কুল এন্ড কলেজ মাঠ	১টি	প্রধান শিক্ষক	
৪৫.		বড়হর দক্ষিণ পাড়া স্কুল	১টি	প্রধান শিক্ষক	
৪৬.		উলিপুর বাজার রাস্তা	১টি	বনিক সমিতির সভাপতি	
৪৭.	বড়পাঙ্গাসী	নৌকা	প্রায় ৫০০টি	ব্যক্তি মালিকানাধীন	বন্যার সময় সাধারণত এই নৌকা গুলো ব্যবহৃত হয়
৪৮.		ইউনিয়ন পরিষদ গোড়াউন	১টি	ব্যক্তি মালিকানাধীন	এখানে শুধু ইউপি সম্পদ সংরক্ষন করা হয়
৪৯.		হাওড়া আশ্রয় কেন্দ্র	১টি	চেয়ারম্যান	৩০টি পরিবার আশ্রয় নিতে পারে
৫০.		বড়কোয়ালী বেড় আশ্রয় কেন্দ্র	১টি	চেয়ারম্যান	২০টি পরিবার আশ্রয় নিতে পারে
৫১.		মটর সাইকেল	৪৫০	ব্যক্তি মালিকানাধীন	চার দিক কাঁচা রাস্তা হওয়ায় এগুলোর মাধ্যমে মানুষ একস্থান হতে অন্য স্থানে যাতায়াত করে আর বিপদ আপদেও কাজে লাগে।
৫২.	মোহনপুর	ইউনিয়ন পরিষদ	১টি	চেয়ারম্যান	
৫৩.		রেলস্টেশন	১টি	স্টেশন মাস্টার	প্রায় ২/১ কি.মি.দৈর্ঘ্য এ স্টেশনটিতে বন্য মানুষ আশ্রয় নিতে পারবে।
৫৪.		নৌকা	১২০টি	ব্যক্তি মালিকানাধীন	

তথ্য সূত্রঃ পিআইও

৪.৬ অর্থায়নঃ ইউনিয়ন পরিষদের আয় আসে স্থানীয় কর আদায়, হাট/বাজার ইজারা, খাল/বিল ইজারার মাধ্যমে এবং কিছু ব্যবসা/বাণিজ্যের ট্রেড লাইসেন্স প্রদান থেকে। কিন্তু ইদানিং বড় হাট/বাজার, খাল/বিল ইজারা ব্যবস্থা ইউনিয়ন পরিষদের হাতে নেই, ফলে আয় এর মূল উৎস কমে গেছে। তবে সরকার বর্তমানে ভূমি রেজিস্ট্রেশন থেকে ১% অর্থ ইউনিয়ন পরিষদে হস্তান্তর করে থাকেন, পূর্বে পুরাপুরি ছিল এখন সেই অর্থ দিয়ে গ্রাম পুলিশ ও সচিবদের বেতন/ভাতাদি পরিশোধান্তে বাকী টাকা সময় সময় প্রদান করা হয়ে থাকে। ইদানিং সরকার বাৎসরিকভাবে নগদ ৪/৫ লক্ষ টাকা সরাসরি প্রদানের ব্যবস্থা নিয়েছেন

ইউনিয়ন পরিষদের আয়

(ক) নিজস্ব উৎস (ইউনিয়ন কর, রেট ও ফিস)

ছক-৪৯: ইউনিয়ন পরিষদের বাৎসরিক আয়

উৎস / ধরণ	বাৎসরিক আয়														
	উল্লাপাড়া সদর	দুর্গানগর	সলপ	বাজালা	কয়ড়া	হাটিকুমরুল	বড়হর	সলঙ্গা	পূর্ণিমাগাঁতী	উখুনিয়া	পঞ্চকোশী	মোহনপুর	রামকৃষ্ণপুর	বড়পাঙ্গাসী	মোট
বসত বাড়ীর বাৎসরিক ট্যাক্স	২,৮০৩০০	২,৮৫৪,৩৫	৩,৩১,৫৫০	৩,৬১,৭৫৪	২২,১৪৫	৩,১২,৬৫০	৪৪,০৭৫০	১৩,৬,৮৯৪	১৪,৪৪,০৯,০৫	৮৫,৭১২	৩,৩৫৪,৭০	২০,১৪,৭৪	২,৩৭২,৮৬	২০,৭৪,০০	৩২,৩৮,৮২০
ব্যবসা ,পেশা ও জীবিকার উপর কর ট্রেড) (লাইসেন্স:	-----	৫০০,০০	২১,৮০০	২১,৮০০	-----	৯০০,০০	৩০০,০০	১০০,০০		১০,৬৬০	২৬,৬০০	২৪,১০০	৮২,০০	৬,৬০০	২,৭৭৯,৬০
পরিষদ কর্তৃক লাইসেন্স ইস্যু ও লাইসেন্স পারমিট ফি	১৫০,০০	---	৯০০		১৩,৩৫০	---	---	১০,০০		২৮০,৩০	---	---	---	---	---
ইজারা বাবদ (হাট, বাজার, ঘাট, পুকুর, খোয়াড় উজারা ইত্যাদি)	-----	২৪৯,২,৫,৫৫০	১৯,২,৭৭০	২১৯,৫৫	১,৫৪,১০৫	১২,০,৬২৫	৬,১৬২,৫০	২৪২,৪১		১,৭১০,১১	১৯,০০	১৩,৮০,০০	৪,১০০	৮০,৮৫	২৫০,৫,১৫,৮২২
মটরযান ব্যতীত অন্যান্য যানবাহনের উপর কর	-----	--	---	-----	-----	-----	-----	-----		-----	-----	-----	-----	-----	-----
সম্পত্তি হতে আয়	-----	---	৭,৬০৪,৮০	-----	-----	-----	-----	-----		-----	-----	-----	-----	-----	৭,৬০৪,৮০
ইউনিয়ন পরিষদের সাধারণ তহবিল	-----	২৬,১৫৫	-----	-----	-----	-----	-----	-----		-----	-----	-----	-----	-----	২৬,১৫৫

(খ) সরকারী সূত্রে অনুদান

উন্নয়ন খাত:

ছক-৫০: ইউনিয়ন পরিষদের বাৎসরিক অনুদান

খাতের ধরণ	বাৎসরিক অনুদান														মোট		
	উল্লাপাড়া সদর	দুর্গানগর	সলপ	বাঙ্গালা	কয়ড়া	হাটিকুমরুল	বড়হর	সলঙ্গা	পূর্ণিমাগাঁ তী	উধুনিয়া	পঞ্চক্রোশী	মোহনপুর	রামকৃষ্ণপুর	বড় পাঙ্গা সী			
কৃষি, স্বাস্থ্য ও পরিবার প্রনালী, রাস্তা নির্মাণ ও মেরামত,	১১,১৩,২,৩৩	১৯,০,৮৭৯,১৪	---	---	---	---	৭৯,৫,৭৫০	৭১২,০,৬১০	১২২,৫০,০০	২৮৪,৭,৮২১	---	১০,০০,০০	১০,০০,০০	---	১,৭৬৩,৫২,৯৪		
গৃহ নির্মাণ ও মেরামত,			---	---	---	---	---		---	---	---	---	---	---	---	---	---
উন্নয়ন সহায়তা তহবিল (এল.জি.এস.পি)			২১২,৪,১০৬	১৩,৭৩,৯৩৪	---	১০২,০,৬৬৮	১৯,৭৬,৬০১		২৫০,০০	---	১৭০,৯,৭৬২	১৭,৬৬,৭৭৬	১৬৪,৯৩,৪০	১৩,৮১০,৯৮	১৩,১৯৪,৮৩	১৪,৩,৪৬,৭৬৮	
চেয়ারম্যান ও সদস্যদের সম্মানী ভাতা	---	১,৫৩,০০০	---	৩,৯৩,৭০০	২২,৮০০	১,৫৩,০০০	১,৫৩,০০০	৪৪,৩,৮২০	৬৪,৬৩,৫৭	৩,০৯,৬০০	---	৩,২৪০,০০	১৪,৫২৫	৩,০৯,৬০০	২৯২,৩,৪০২		
সেক্রেটারী ও অন্যান্য কর্মচারীদের বেতন ভাতাদি	---	৪৯,৮,৫৭০	---	১,৫৫,৭০০	৭৫,৬৪৬	৪৯,৮,৫৭০	৪,৮৫২,৫০			৪৩,৯৪,৪০	---	৪,৭৯,৮০০	---	৪,৬০৪,৪০	---	৪,৬০৪,৪০	৩০৯,৩,৪১৬
ভূমি হস্তান্তর কর ১%	৭,৫০০,০০	১০০,০০,০০	৭,৬০৪,৮০	৭,৬০০,০০	২,১৮০,০০	১০০,০০,০০	১০০,৭৪,৫০	১৪,৫৫০,০০	---	৭,৫০০,০০	১৫২,০০,০০	৮,৭০০,০০	৭,৬০০,০০	৭,৫০০,০০	১,১৬০,০৯৩		

গ) স্থানীয় সরকারঃ

ছক-৫১: ইউনিয়ন পরিষদের বাৎসরিক প্রদেয়

স্থানীয় সরকার	বাৎসরিক প্রদেয় টাকা														মোট
	উল্লাপাড়া সদর	দুর্গানগর	সলপ	বাঙ্গালা	কয়ড়া	হাটিকুমরুল	বড়হর	সলঙ্গা	পূর্ণিমাগাঁতী	উধুনিয়া	পঞ্চকোশী	মোহনপুর	রামকৃষ্ণপুর	বড় পাঙ্গাসী	
উপজেলা পরিষদ	১০,০০০০	-----	-----	-----	-----	-----	-----	-----	-----	-----	-----	-----	-----	-----	১০,০০০০
জেলা পরিষদ	-----	-----	-----	-----	-----	-----	-----	-----	-----	-----	-----	-----	-----	-----	-----

ঘ) বেসরকারী উন্নয়ন সংস্থা

ছক-৫২: ইউনিয়ন পরিষদের বাৎসরিক অনুদান

বেসরকারী উন্নয়ন সংস্থার নাম	বাৎসরিক অনুদান টাকা														মোট
	উল্লাপাড়া সদর	দুর্গানগর	সলপ	বাঙ্গালা	কয়ড়া	হাটিকুমরুল	বড়হর	সলঙ্গা	পূর্ণিমাগাঁতী	উধুনিয়া	পঞ্চকোশী	মোহনপুর	রামকৃষ্ণপুর	বড় পাঙ্গাসী	
এলজিএসপি/এনডিপি	-----	-----	-----	১৩, ৮৯ ,৮৮৩	-----	-----	-----	-----	২১,১৭৩,৮৯	৫ ,৫০০,০০	-----	-----	-----	৬ ,৫০০,০০	৪৭০,৭২,৭২
এনজিও লসিবিসি এ) (প্রকল্প)	-----	-----	-----	-----	-----	-----	-----	-----	-----	-----	-----	-----	-----	-----	-----

উল্লাপাড়া পৌরসভার আয়ঃ

(ক) নিজস্ব উৎস (ইউনিয়ন কর, রেট ও ফিস)

- বসত বাড়ীর
- বাৎসরিক মূল্যের উপর ট্যাক্স : ১৮, ৬২,১৬৭/=
- ব্যবসা, পেশা ও জীবিকার উপর কর (ট্রেড লাইসেন্স) : ৪,২৩,২৫০/=
- পরিষদ কর্তৃক ইস্যুকৃত লাইসেন্স ও পারমিট ফিস : ৮১,০০০/=
- ইজারা বাবদ প্রাপ্তি
 - হাট-বাজার ইজারা বাবদ : ১,১৬, ১৩,৩৭৭/=
- মটরযান ব্যতীত অন্যান্য যানবাহনের উপর কর : ১,১৩,২২১/=
- সম্পত্তি হতে আয়/ ভূমি সংস্থার কর : ৬৬, ৬৬,২২৯/=
- ইউনিয়ন পরিষদের সাধারণ তহবিল : ৯১, ৭০,০৭১/=

(খ) সরকারী সূত্রে অনুদান

- উন্নয়ন খাত
 - কৃষি :নাই
 - স্বাস্থ্য ও পয়ঃপ্রণালী : নাই
 - রাস্তা নির্মাণ ও মেরামত : নাই
 - গৃহ নির্মাণ ও মেরামত : নাই
 - উন্নয়ন সহায়তা তহবিল (এলজি এসপি) : ৭৪,০০,০০০/=
- সংস্থাপন
 - চেয়ারম্যান ও সদস্যদের সম্মানী ভাতা : নাই
- সেক্রেটারী ও অন্যান্য কর্মচারীদের বেতন ও ভাতাদি : নাই
- অন্যান্য
 - ভূমি হস্তান্তর কর ২% : ৬৬, ৬৬,২২৯/=

(গ) স্থানীয় সরকার সূত্রে

- উপজেলা পরিষদ কর্তৃক প্রদত্ত টাকা : নাই
- জেলা পরিষদ কর্তৃক প্রদত্ত টাকা : নাই

(ঘ) বেসরকারী উন্নয়ন সংস্থা

- এনজিও : নাই
- সিডিএমপি : নাই

বিভিন্ন দাতা সংস্থা, বেসরকারী উন্নয়ন সংস্থা, স্থানীয় সরকার শক্তিশালীকরণের নিমিত্তে ইউনিয়ন পরিষদে সরাসরি অর্থায়ন করছে। অধিকরতর সহায়তা পাওয়া নির্ভর করছে ইউনিয়ন পরিষদের সক্ষমতা, সচ্ছতা সবপরি সুশাসনের উপর। ইউনিয়ন পরিষদ তার প্রধান দুর্যোগ গুলো বিবেচনা করে যা তার ইউনিয়নের সার্বিক উন্নয়নের জন্য প্রধান বাধা সে গুলোকে অগ্রাধিকার দিয়ে অর্থায়ন করবে। প্রতিটি উন্নয়ন প্রকল্পের সাথে দুর্যোগ ঝুঁকিহ্রাসকে বিবেচনা করে প্রকল্প তৈরি, অর্থায়ন ও বাস্তবায়ন করবে।

৪.৭ কর্ম পরিকল্পনা হালনাগাদ করণ ও পরীক্ষা করণ

১. পরিকল্পনা ফলোআপ কমিটি
২. পরিকল্পনা বাস্তবায়ন ও রক্ষনাবেক্ষণ কমিটি

পরিকল্পনা ফলোআপ কমিটি

ছক-৫৩: পরিকল্পনা ফলোআপ কমিটির তালিকা

ক্রমিক নং	নাম	পেশাগত পদবী	পদবী	মোবাইল
১.	মোহাম্মদ শামীম আলম	উপজেলা নির্বাহী অফিসার	চেয়ারম্যান	০১৭১৬-০৯২৮৮৮
২.	মোহাম্মদ মাহবুবুর রহমান ভূঁইয়া	পি আই ও	সচিব	০১৯১৫-২৩১১০৫
৩.	বামু মিয়া	নির্বাহী পরিচালক (অরিডার)	এনজিও প্রতিনিধি (অরিডার)	০১৭১১-৩৪৮০৯৫
৪.	মোঃ সুজায়েত হোসেন	উপজেলা প্রকৌশলী	চেয়ারম্যান	০১৭১২-২৩২০৫২
৫.	মোঃ জহরুল ইসলাম চৌধুরী	ইউপি চেয়ারম্যান (বড়হর)	সদস্য	০১৭৪৩-৬৩৪৫১৫

কমিটির কাজঃ

১. খসড়া পরিকল্পনা পর্যালোচনা ও চূড়ান্ত পরিকল্পনা প্রণয়ন।
২. বিষয় ভিত্তিক পরিকল্পনা কার্যক্রম যেমন কৃষি, পশুপালন, সৎস্য এর জন্য উপসহকারী কৃষি কর্মকর্তার সহায়তা নেয়া।
৩. দুর্যোগ পরিকল্পনাটি বাস্তবসম্মত অর্থাৎ সুনির্দিষ্ট কাজ এবং অর্থায়ন বিষয়টি গুরুত্ব দেয়া।

পরিকল্পনা বাস্তবায়ন ও রক্ষনাবেক্ষণ কমিটিঃ

ছক-৫৪: পরিকল্পনা বাস্তবায়ন ও রক্ষনাবেক্ষণ কমিটির তালিকা

ক্রমিক নং	নাম	পেশাগত পদবী	পদবী	মোবাইল
১.	মোঃ সুজায়েত হোসেন	উপজেলা প্রকৌশলী	চেয়ারম্যান	০১৭১২-২৩২০৫২
২.	মোহাম্মদ মাহবুবুর রহমান ভূঁইয়া	পি আই ও	সচিব	০১৯১৫-২৩১১০৫
৩.	মাহফুজা বেগম	উপজেলা মহিলা বিষয়ক কর্মকর্তা	মহিলা সদস্য	০১৭১৬-০২৯১১৭
৪.	মোঃ খিজির হোসেন প্রাং	উপজেলা কৃষি অফিসার	সরকারী প্রতিনিধি	০১৭১২-৫৪২৯৯৬
৫.	বামু মিয়া	নির্বাহী পরিচালক (অরিডার)	এনজিও প্রতিনিধি (অরিডার)	০১৭১১-৩৪৮০৯৫
৬.	এস. এম. জাহাজীর আলম	উপজেলা পল্লী উন্নয়ন কর্মকর্তা	সদস্য	০১৯১৩-৭৮৫২৭৮
৭.	মোঃ আবু বক্কর সিদ্দিক	ইউপি চেয়ারম্যান (বড়পাঙ্গাসী)	সদস্য	০১৭১১-৪১৩৪০৯

কমিটির কাজ

১. প্রতি বৎসর এপ্রিল / মে মাসে বর্তমান পরিকল্পনা পুঙ্খানুপুঙ্খভাবে পরীক্ষা করে প্রয়োজনীয় সংশোধন ও সংযোজনের মাধ্যমে হালনাগাদ করে নতুন পরিকল্পনা প্রস্তুত করতে হবে। কমিটির সদস্য সচিব এ বিষয়ে ব্যক্তিগতভাবে উদ্যোগ গ্রহণ করবেন।
২. প্রত্যক্ষ দুর্যোগের অব্যবহিত পরে ব্যবস্থাপনা ট্রুটিসমূহ পর্যালোচনার করে পরিকল্পনায় প্রয়োজনীয় সংশোধনী আনতে হবে।
৩. প্রতি বৎসর এপ্রিল/ মে মাসে জাতীয় দুর্যোগ দিবসে ব্যবস্থাপনা ব্যুরো নির্দেশনা মত কমপক্ষে একবার দুর্যোগ ব্যবস্থাপনার উপর মহড়া অনুষ্ঠান করতে হবে।
৪. দুর্যোগ ব্যবস্থাপনা পরিকল্পনাটি জেলা দুর্যোগ ব্যবস্থাপনা কমিটির নিকট হতে অনুমোদন করতে হবে।
৫. পরিকল্পনা বাস্তবায়ন তদারকি করতে হবে।
৬. সংশ্লিষ্ট বিভিন্ন প্রতিষ্ঠানের সাথে যোগাযোগ রক্ষা করতে হবে।

পঞ্চম অধ্যায়ঃ উদ্ধার ও পুনর্বাসন পরিকল্পনা

৫.১ ক্ষয়ক্ষতি মূল্যায়নঃ

ছক-৫৫: ক্ষয়ক্ষতির আপদ ও খাদসমূহের তালিকা

খাতসমূহ	আপদ	বিস্তারিত বর্ণনা
কৃষি	বন্যা	২০০৪ ও ২০০৭ সালের মত আবার বন্যা দেখা দিলে উল্লাপাড়া উপজেলায় পৌরসভাসহ ১৫টি ইউনিয়নের ১৫,০০০ একর জমির ফসল পানিতে ডুবে ৩০,০০০ পরিবার আর্থিক ভাবে ক্ষতির সম্মুখীন হতে পারে। সেই সাথে এলাকায় খাদ্য সংকট দেখা দিতে পারে।
	নদীভাঙ্গন	প্রতিবছরের ন্যায় নদীভাঙ্গন থাকলে উল্লাপাড়া উপজেলার পৌরসভা, হাটিকুমরুল ইউনিয়ন, বড়হর ইউনিয়ন, পঞ্চক্রোশী ইউনিয়ন, সলপ ইউনিয়ন, পূর্ণিমাগাঁতী ইউনিয়ন, মোহনপুর ইউনিয়ন, দুর্গানগর ইউনিয়নে ১৩১৫ একর বসতভিটা সহ আবাদী জমী নদী গর্বে বিলীন হয়ে ঐ এলাকার গ্রাম গুলোর ২৫,০০০ পরিবার ব্যাপক ভাবে ক্ষতিগ্রস্থ হতে পারে।
	খরা	খরার কারণে উল্লাপাড়া উপজেলায় পৌরসভাসহ ১৫টি ইউনিয়নের ২৬, ৫০০ একর জমির ফসল যেমন-ধান, পাট, গম, চৈতালী ফসল পানির অভাবে পুড়ে যেতে পারে। এবং এর প্রভাবে ঐ গ্রাম গুলোর ৯০,০০০পরিবারের খাদ্যের সমস্যা দেখা দিতে পারে।
	কালবৈশাখী	২০১৩ সালের মত আবার কালবৈশাখী ঝড় দেখা দিলে উল্লাপাড়া উপজেলায় পৌরসভাসহ ১৫টি ইউনিয়নের প্রায় ২২,০০০ একর জমির ফসল যেমন-ধান, পাট, গম, চৈতালী ফসল বিনষ্ট হতে পারে। যার প্রভাবে ঐ সকল ইউনিয়নের মানুষের খাদ্যের সংকট দেখা দিতে পারে এবং পরবর্তীতে কৃষি বীজের অভাব দেখা দিতে পারে।
মৎস্য	বন্যা	২০০৭ সালের মত আবার বন্যা হলে উল্লাপাড়া উপজেলায় পৌরসভাসহ ১৫টি ইউনিয়নের ৬৯টি পুকুর ও খালের পাড় ভেঙ্গে ছোট-বড় পোনা মাছ সহ চলে যেতে পারে। যার প্রভাবে ঐ এলাকায় মাছে সংকট ও পরবর্তীতে মাছ চাষের জন্য পোনা, মাছের সংকট দেখা দিতে পারে এবং ঐ এলাকার প্রতিটি গ্রামের মৎস্য চাষী ও জেলেদের আর্থিক ভাবে ব্যাপক ক্ষতির সম্মুখীন হতে পারে।
	নদীভাঙ্গন	নদীভাঙ্গনের প্রভাবে উল্লাপাড়া উপজেলায় পৌরসভা, হাটিকুমরুল ইউনিয়ন, বড়হর ইউনিয়ন, পঞ্চক্রোশী ইউনিয়ন, সলপ ইউনিয়ন, পূর্ণিমাগাঁতী ইউনিয়ন, মোহনপুর ইউনিয়ন, দুর্গানগর ইউনিয়ন, সবমিলিয়ে প্রায় ৪৯ টি পুকুরের নদী গর্বে বিলীন হয়ে ঐ এলাকার প্রতিটি মৎস্য চাষী ও জেলেদের আর্থিক ভাবে ব্যাপক ক্ষতির সম্মুখীন হতে পারে।
	খরা	খরার কারণে উল্লাপাড়া উপজেলার পৌরসভাসহ ১৫টি ইউনিয়নের ৭৩৫ টি পুকুরের পানি শুকিয়ে মাছ চাষের ব্যাপক ক্ষয়ক্ষতি হতে পারে সেই সাথে এলাকায় মাছের ঘাটতি দেখা দিতে পারে।
	অভিবৃষ্টি	২০০৬ সালের মত আবার অভিবৃষ্টি দেখা দিলে উল্লাপাড়া উপজেলায় পৌরসভাসহ ১৫টি ইউনিয়নের ৭৮০টি পুকুরের মাছ খাল বিলে বের হয়ে মৎস্য চাষীদের ব্যাপক ক্ষতি করতে পারে।
পশুসম্পদ	বন্যা	২০০৭ সালের মত আবার বন্যা হলে উল্লাপাড়া উপজেলায় পৌরসভাসহ ১৫টি ইউনিয়নের গরু, ছাগল, ভেড়ার খাদ্যাভাব সহ জীবন ঝুঁকির সম্ভবনা রয়েছে এবং যার ফলে ঐ এলাকার পশুপালন ব্যাহত হতে পারে।
	খরা	২০০৮ সালের মত আবার খরা হলে এবং বর্তমানের চলমান রেকর্ড পরিমান খরা অব্যাহত থাকলে উল্লাপাড়া উপজেলায় পৌরসভাসহ ১৫টি ইউনিয়নে খরার প্রচন্ড তাপে মাঠ-ঘাটের ঘাস পুড়ে গিয়ে পশু খাদ্যের অভাব দেখা দিতে পারে। এবং বিভিন্ন রোগ বলাই দেখা দিতে পারে। যার প্রভাবে পশু সম্পদের ব্যাপক ভাবে ক্ষতি হতে পারে।
	কালবৈশাখী	২০১৩ সালের মত আবার কালবৈশাখী ঝড় দেখা দিলে উল্লাপাড়া উপজেলায় গবাদীপশু সহ অন্যান্য পশুপাখি মারা যেতে পারে এবং আহত হতে পারে। যার ফলে ঐ সকল ইউনিয়নে পশু পালনে মানুষের আগ্রহ কমে যেতে পারে।
	অভিবৃষ্টি	২০০৬ সালের মত আবার অভিবৃষ্টি দেখা দিলে উল্লাপাড়া উপজেলায় পৌরসভাসহ সবকটি ইউনিয়নের প্রায় নিচু এলাকার মাঠ, ঘাট তলিয়ে গিয়ে পশু খাদ্যের অভাব দেখা দিতে পারে। যার প্রভাবে পশুর মৃত্যুও বিভিন্ন রোগে আক্রান্ত হতে পারে।
স্বাস্থ্য	বন্যা	২০০৭ সালের মত আবার বন্যা হলে উল্লাপাড়া উপজেলার ১৫,০০০ পরিবারের প্রায় বৃদ্ধ, প্রতিবন্ধী, গর্ভবতী ও শিশুর পানি বাহিত রোগ দেখা দিয়ে স্বাস্থ্যের উপর খারাপ প্রভাব পড়ে এমনকি মৃত্যুও হতে পারে।
	খরা	খরা কারণে উল্লাপাড়া উপজেলার ১৫টি ইউনিয়নের প্রতিবন্ধী, গর্ভবতী ও শিশুসহ সকল শ্রেণীর মানুষের বিভিন্ন ধরনের রোগ বলাই দেখা দিয়ে মানুষের জীবন নাশ করতে পারে।
জীবিকা	বন্যা	২০০৭ সালের মত আবার বন্যা দেখা দিলে উল্লাপাড়া উপজেলার বিভিন্ন পেশাজীবী শ্রেণীর লোকের কর্মসংস্থান হারিয়ে বেকারত্ব জীবন কাটাতে পারে যার ফলে ঐ সকল গ্রামের প্রতিটি পরিবার ব্যাপক ভাবে আর্থিক ক্ষতিগ্রস্ত হতে পারে এবং এর প্রভাবে ঐ এলাকার প্রতিটি মানুষের জীবন উন্নয়নের পথে বাঁধার সৃষ্টি হতে পারে।

খাতসমূহ	আপদ	বিজ্ঞারিত বর্ণনা
	নদীভাঙ্গন	২০০৭ সালের মত আবার নদীভাঙ্গন দেখা দিলে উল্লাপাড়া উপজেলার সকল এলাকার প্রতিটি গ্রামের মৎস্য চাষী, জেলে, ব্যবসায়ী, দিনমজুর, চাকুরীজীবী, বিভিন্ন পেশার মানুষ আর্থিক ভাবে ব্যাপক ক্ষতির সম্মুখীন হতে পারে এবং জীবন জীবিকার উপর প্রভাব পড়তে পারে।
	খরা	২০০৮ সালের মত আবার খরা দেখা দিলে উল্লাপাড়া উপজেলায় পৌরসভাসহ ১৫টি ইউনিয়নের প্রায় ৯০,০০০ পরিবারের জীবন ও জীবিকার উপর প্রভাব পড়ে খাদ্যের সমস্যা দেখা দিতে পারে।
	অভিবৃষ্টি	২০০৬ সালের মত আবার অভিবৃষ্টি দেখা দিলে উল্লাপাড়া উপজেলার সকল ইউনিয়নের প্রায় নিচু এলাকার মাঠ, ঘাট, আবাদি জমি, তাঁত কারখানা ইত্যাদি অভিবৃষ্টিতে জলাবদ্ধতা হয়ে দিনমজুরী, ব্যবসায়ী, তাঁত কারিগর শ্রেণী পেশাজীবী মানুষের কর্মসংস্থান হারিয়ে আর্থিক ভাবে ক্ষতিগ্রস্ত হতে পারে। যা জীবন ও জীবিকার পথে বাধার সৃষ্টি করতে পারে।
গাছপালা	বন্যা	২০০৭ সালের মত আবার বন্যা দেখা দিলে উল্লাপাড়া উপজেলার সকল ইউনিয়নের প্রতিটি প্রাণী অক্সিজেন ও মানুষের কাঠ, ফল, ইত্যাদির অভাব দেখা দিতে পারে।
	খরা	খরা দেখা দিলে উল্লাপাড়া উপজেলার সকল ইউনিয়নের ব্যাপক গাছ পালা মরে ও বিনষ্ট হতে পারে। যার ফলে ঐ এলাকার পরিবেশ ও মানুষের আর্থিক ক্ষতি হতে পারে।
	কালবৈশাখী	২০১৩ সালের মত আবার কালবৈশাখী ঝড় দেখা দিলে উল্লাপাড়া উপজেলার গাছপালা ভেঙে গিয়ে বিনষ্ট হতে পারে। যার ফলে ঐ এলাকার পরিবেশ ও মানুষের আর্থিক ক্ষতি হতে পারে।
অবকাঠামো	বন্যা	উল্লাপাড়া উপজেলাতে ২০০৭ সালের মত বন্যা হলে উল্লাপাড়া উপজেলার বিশেষ করে রাস্তা ঘাট, শিক্ষা প্রতিষ্ঠান, ব্যবসা প্রতিষ্ঠান ও হাটবাজারের আংশিক কিংবা সম্পূর্ণ বিনষ্ট হতে পারে। ফলে এলাকার মানুষ শিক্ষা স্বাস্থ্য সেবা বিভিন্ন সুবিধা থেকে বঞ্চিত হতে পারে।
	নদীভাঙ্গন	নদীভাঙ্গন দেখা দিলে উল্লাপাড়া উপজেলার রাস্তাঘাট, শিক্ষা প্রতিষ্ঠান, ব্যবসা প্রতিষ্ঠান ও হাটবাজার নদী গর্ভে বিলিন হয়ে যেতে পারে। সব মিলে এই উপজেলায় প্রায় ২৫,০০০ পরিবার ব্যাপক ভাবে ক্ষতিগ্রস্ত হতে পারে।
	কালবৈশাখী	উল্লাপাড়া উপজেলাতে কালবৈশাখী ঝড় হলে ২০১৩ সালের মত আঘাত হানলে শিক্ষা প্রতিষ্ঠান, ঘরবাড়ি এবং ব্যবসা প্রতিষ্ঠানের আংশিক কিংবা সম্পূর্ণ বিনষ্ট হতে পারে।
তাঁত শিল্প	বন্যা	২০০৭ সালের মত আবার বন্যা দেখা দিলে উল্লাপাড়া উপজেলার দুর্গানগর, হাটিকুমরুল, বড়হর, সলপ, পঞ্চক্রোশী, উল্লাপাড়া পৌরসভা ও রামকৃষ্ণপুর ইউনিয়নের প্রায় ৫৭৫৫টি তাঁতী পরিবারের মধ্যে ৭৫০টি পরিবার তাঁত শিল্প পানিতে ডুবে তাঁত শিল্পের সাথে সম্পৃক্ত পরিবার ব্যাপক ভাবে আর্থিক ক্ষতিগ্রস্ত হতে পারে।
	নদীভাঙ্গন	২০০৭ সালের মত আবার নদীভাঙ্গন দেখা দিলে উল্লাপাড়া উপজেলার ৫টি ইউনিয়নের প্রায় ৭০-৮০টি তাঁতী পরিবার আংশিক ও মারাত্মকভাবে ক্ষতির সম্মুখীন হতে পারে।
	অভিবৃষ্টি	২০০৬ সালের মত আবার অভিবৃষ্টি দেখা দিলে উল্লাপাড়া উপজেলার ৭টি ইউনিয়নের তাঁতী পরিবার ও তাঁতের সাথে সম্পৃক্ত পরিবারগুলি আর্থিক ভাবে ব্যাপক ক্ষতির সম্মুখীন হতে পারে।

৫.২ দ্রুত/আগাম পুনরুদ্ধারঃ

৫.২.১ প্রশাসনিক পুনঃপ্রতিষ্ঠাঃ

ছক-৫৬: প্রশাসনিক পুনঃপ্রতিষ্ঠার তালিকা

ক্রমিক নং	নাম	পদবী	মোবাইল
১.	মোহাম্মদ শামীম আলম উপজেলা নির্বাহী অফিসার	আহবায়ক	০১৭১৬-০৯২৮৮৮
২.	মোহাম্মদ মাহবুবুর রহমান ভূঁইয়া পি আই	সদস্য	০১৯১৫-২৩১১০৫
৩.	মোঃ আরাফাত রহমান সহকারী কমিশনার (ভূমি)	সদস্য	০১৭১৭-৪২৯০১০

৫.২.২ ঋৎসাবশেষ পরিকারঃ

ছক-৫৭: ঋৎসাবশেষ পরিকার এর তালিকা

ক্রমিক নং	নাম	পদবী	মোবাইল
১.	মোঃ বেলাল হোসেন মেয়র পৌরসভা	আহবায়ক	০১৭১১-৮১১২৮১
২.	ইউপি চেয়ারম্যান	সদস্য	
৩.	সংশ্লিষ্ট এনজিও প্রতিনিধি	সদস্য	

৫.২.৩ জনসেবা পুনরারম্ভঃ

ছক-৫৮: জনসেবার তালিকা

ক্রমিক নং	নাম	পদবী	মোবাইল
১.	মোঃ আবুল কালাম আজাদ সিনিয়র উপজেলা মৎস্য কর্মকর্তা	আহবায়ক	০১৭১৮-০১৭৪৭২
২.	মোঃ আকরাম হোসেন উপজেলা সমবায় কর্মকর্তা	সদস্য	০১৭১০-১২১২৭৫
৩.	মোঃ মোস্তফা কামাল বকুল উপজেলা সমাজ সেবা কর্মকর্তা	সদস্য	০১৭১২-২৪৭৩৮৭

৫.২.৪ জরুরী জীবিকা সহায়তাঃ

ছক-৫৯: জরুরী জীবিকা সহায়তা কমিটির নাম, পদবী ও মোবাইল নম্বর

ক্রমিক নং	নাম	পদবী	মোবাইল
১.	মোঃ সুজায়েত হোসেন উপজেলা প্রকৌশলী	আহবায়ক	০১৭১২-২৩২০৫২
২.	মোহাম্মদ মাহবুবুর রহমান ভূঁইয়া পি আই	সদস্য	০১৯১৫-২৩১১০৫
৩.	এস.এম. জাহাঙ্গীর আলম উপজেলা পল্লী উন্নয়ন কর্মকর্তা	সদস্য	০১৯১৩-৭৮৫২৭৮

ইউনিয়ন ভিত্তিক গ্রাম ও মৌজার তালিকাঃ

ক্রঃ নং	ইউনিয়নের নাম	ইউনিয়ন ভিত্তিক মৌজার নাম		
		গ্রামের নাম	মৌজার নাম	ওয়ার্ড নং
১.	বাঙ্গালা	উত্তর মোহনপুর	ধরাইল	০১নং
২.		চক মেহেদী	চেংটিয়া	০১নং
৩.		বড়ঘোনা	সামাইল দহ	০১নং
৪.		দক্ষিণ গাইলজানি	মার্বি পাড়া	০১নং
৫.		বানিয়া কৈড়	রহিমপুর	০২নং
৬.		আলিয়ারপুর	গঞ্জারামপুর	০২নং
৭.		পিয়ারাপুর	বিনায়েকপুর	০২নং
৮.		মধুকোলা	শিমলা	০২নং
৯.		প্রতাপ	মোড়দহ	০৩নং
১০.		বনমালী প্রতাপ	বাঙ্গালা	০৩নং
১১.		চেংটিয়া	চক বাঙ্গালা	০৪নং
১২.		বয়ড়া	মধ্য মহেশপুর	০৪নং
১৩.		পশ্চিম সাত বাড়িয়া	ভয় নগর	০৪নং
১৪.		আফার	বয়ড়া	০৫নং
১৫.		শ্যামাইল দহ	পশ্চিম সাতবাড়িয়া	০৫নং
১৬.		মার্বি পাড়া	আফার	০৫নং
১৭.		ধরাইল	মধুকোলা	০৫নং
১৮.		বিনায়েকপুর	পিয়ারাপুর	০৬নং
১৯.		রহিমপুর	বানিয়াকৈড়	০৬নং
২০.		চকরাম কৃষ্ণপুর	প্রতাপ	০৬নং
২১.		ভয়নগর	আলিয়ার পুর	০৭নং
২২.		খোজাখালী	ঘোনা	০৭নং
২৩.		বাঙ্গালা	দক্ষিণ গাইলজানি	০৭নং
২৪.		মধ্য মহেশপুর	উত্তর মোহনপুর	০৭নং
২৫.		মালিপাড়া	কৈগাঁতি	০৮নং
২৬.		গঞ্জারামপুর	-	০৮নং
২৭.		শিমলা	-	০৮নং
২৮.		কৈগাঁতি	-	০৮নং
২৯.		চক বাঙ্গালা	-	০৯নং
৩০.		কাটার মহল বাঙ্গালা	-	০৯নং
৩১.	গাড়াবাড়ী	-	০৯নং	
৩২.	মোড়দহ	-	০৯নং	
৩৩.	ছোটঘোনা	-	০১নং	
৩৪.	চান্দুপাড়া	-	০৪নং	
৩৫.	উখুনিয়া	তেলীপাড়া	পশ্চিম মহেশপুর	০১নং
৩৬.		মহেশপুর	ফাজিল নগর	০২নং
৩৭.		ফাজিল নগর	গাড়েশ্বর	০১নং
৩৮.		গাড়েশ্বর	বেলাই	০১নং
৩৯.		বেলাই	গজাইল	০১নং
৪০.		গজাইল	খানপুর	০২নং
৪১.		খানপুর	খোদ গজাইল	০২নং
৪২.		খোদ গজাইল	ভায়রা	০৩নং
৪৩.		ভায়রা	দিঘল গাঁ	০৫নং
৪৪.		দিঘল গাঁ	চয়ড়া	০৬নং
৪৫.	চয়ড়া	চান্দাল গাঁতি	০৩নং	

ক্রঃ নং	ইউনিয়নের নাম	ইউনিয়ন ভিত্তিক মৌজার নাম		
		গ্রামের নাম	মৌজার নাম	ওয়ার্ড নং
৪৬.		চান্দাল গাঁতি	আগদিঘল গাঁ	০৩নং
৪৭.		আগদিঘল গাঁ	পাছ দিঘল গাঁ	০৬নং
৪৮.		পাছ দিঘল গাঁ	তেবাড়িয়া	০৬নং
৪৯.		তেবাড়িয়া	কমল মরিচ	০৫নং
৫০.		কমল মরিচ	বগুড়া	০৫নং
৫১.		বগুড়া	বেতকান্দি	০৪নং
৫২.		বেতকান্দি	পংখারুয়া	০৪নং
৫৩.		পংখারুয়া	খোল হাড়িয়া	০৭নং
৫৪.		খোল হাড়িয়া	দত্ত খাড়ুয়া	০৭নং
৫৫.		দত্ত খাড়ুয়া	খোন্দ বংকিরট	০৭নং
৫৬.		খোন্দ বংকিরট	উধুনিয়া	০৮নং
৫৭.		উধুনিয়া	বাবুলী দহ	০৮নং
৫৮.		বাবুলী দহ	-	০৯নং
৫৯.		কুশিয়াবাড়ী	-	০৪নং
৬০.		সবৈদ্য মরিচ	-	০৪নং
৬১.	হাটিকুমরুল	পাটধারী	হাটিকুমরুল	০১নং
৬২.		রানী নগর	চড়িয়া উজির	০১নং
৬৩.		কুমার গাতী	চড়িয়া	০১নং
৬৪.		হাবিবপুর	চড়িয়া শিকার	০১নং
৬৫.		চড়িয়া কালিবাড়ী	হাসান পুর	০২নং
৬৬.		চড়িয়া উজির	ধোপাকান্দি	০২নং
৬৭.		চড়িয়া মধ্যপাড়া	পাঁচলিয়া	০২নং
৬৮.		চড়িয়া কান্দিপাড়া	রানী নগর	০২নং
৬৯.		মানিক দিয়ার	আলোকদিয়া	০৩নং
৭০.		মাছিয়া কান্দি	দাদনপুর	০৩নং
৭১.		রামার চর	বাদুল্লাপুর	০৩নং
৭২.		হাটিপাড়া	রশিদপুর	০৪নং
৭৩.		কাচিয়ার চর	তারুটিয়া	০৪নং
৭৪.		চক পাড়া	পাটধারী	০৪নং
৭৫.		রাধা নগর	বাকুন্ডা	০৪নং
৭৬.		হাসান পুর	আমডাংগা	০৪নং
৭৭.		দিয়ার পাড়া	হাবিবপুর	০৪নং
৭৮.		রাম নগর	-	০৪নং
৭৯.		হাটিকুমরুল	-	০৪নং
৮০.		বাগিচা পাড়া	-	০৪নং
৮১.		চড়িয়া শিকার	-	০৫নং
৮২.		চড়িয়া দঃ পাড়া	-	০৫নং
৮৩.		চড়িয়া মাঠপাড়া	-	০৫নং
৮৪.		কাশিনাথপুর	-	০৫নং
৮৫.		দাদনপুর	-	০৫নং
৮৬.		গোলকপুর	-	০৫নং
৮৭.		চড়িয়া আকন্দ পাড়া	-	০৫নং
৮৮.		পাঁচলিয়া	-	০৬নং
৮৯.		রানী নগর	-	০৬নং
৯০.		তারুটিয়া	-	০৭নং
৯১.		চক আলোকটিয়ার	-	০৭নং
৯২.		বড় আলোকটিয়ার	-	০৭নং
৯৩.		আলোকটিয়ার	-	০৭নং

ক্রঃ নং	ইউনিয়নের নাম	ইউনিয়ন ভিত্তিক মৌজার নাম			
		গ্রামের নাম	মৌজার নাম	ওয়ার্ড নং	
৯৪.		বাদুল্লাপুর		০৮নং	
৯৫.		বাগদা	-	০৮নং	
৯৬.		রশিদপুর	-	০৮নং	
৯৭.		নয়াপাড়া রশিদপুর	-	০৮নং	
৯৮.		চর বাগদা	-	০৮নং	
৯৯.		আমড়াংগা	-	০৯নং	
১০০.		বুড়িদহ	-	০৯নং	
১০১.	উল্লাপাড়া সদর	পারতৈতুলিয়া	বার্থুয়া	০১নং	
১০২.		ভেল্লাবাড়ী	ভট্টকাওয়াক	০১নং	
১০৩.		চালা	রতন কাওয়াক	০২নং	
১০৪.		মাগুড়াডাঙ্গা	মন্ডল জানি	০২নং	
১০৫.		বার্থুয়া	পারতৈতুলিয়া	০৪নং	
১০৬.		নাগরৌহা	খালিয়াপাড়া	০৫নং	
১০৭.		ভদ্রকোল	মাগুড়াডাঙ্গা	০৬নং	
১০৮.		পংরৌহা	চালা	০৬নং	
১০৯.		খালিয়াপাড়া	পংরৌহা	০৭নং	
১১০.		বজ্রাপুর	ভেল্লাবাড়ী	০৮নং	
১১১.		দরিপাড়া	নাগরৌহা	০৮নং	
১১২.		রতন কওয়াক	ভদ্রকোল	০৯নং	
১১৩.		মন্ডলজানি	-	০৯নং	
১১৪.		নতুন চাঁদপুর	-	০৯নং	
১১৫.		পূর্ণিমাগাঁতি	মধুপুর	গোয়ালজানি	০১নং
১১৬.			বামনঘিয়ালা	পূর্ণিমাগাঁতি	০১নং
১১৭.			পূর্বরাম কৃষ্ণপুর	পুকুরপাড়	০১নং
১১৮.			গোপালপুর	ছয়বাড়ীয়া	০১নং
১১৯.			রশিপাড়া	উত্তর বেতুয়া	০১নং
১২০.			কাল সিংবাড়ী	মিজাপুর ভেংড়ী	০২নং
১২১.	শ্রী রামপুর		ঘিয়ালা	০২নং	
১২২.	দহপাড়া		ফলিয়া	০২নং	
১২৩.	কোমলকান্দি		কোমলকান্দি	০২নং	
১২৪.	পারকুল		মধুপুর	০২নং	
১২৫.	ফরিদপুর		পূর্বরাম কৃষ্ণপুর	০২নং	
১২৬.	হাট একান্নপুর		রশিপাড়া	০২নং	
১২৭.	সেনগাঁতি		গোপালপুর	০৩নং	
১২৮.	ভাগলগাছি		পারকুল	০৩নং	
১২৯.	কামালপুর		পুঠিয়া	০৩নং	
১৩০.	কোনাগাঁতি		খোশালপুর	০৩নং	
১৩১.	খোশালপুর		পশ্চিম কৃষ্ণপুর	০৩নং	
১৩২.	চক রহিমপুর		সেনগাঁতি	০৩নং	
১৩৩.	আবাজিয়ার কান্দি		দাদপুর	০৩নং	
১৩৪.	পশ্চিম কৃষ্ণপুর		ফরিদপুর	০৩নং	
১৩৫.	ঘিয়ালা		বামনঘিয়ালা	০৪নং	
১৩৬.	গোয়ালজানি		কালাসিংবাড়ী	০৪নং	
১৩৭.	হাটদেলুয়া		ভেংড়ী	০৪নং	
১৩৮.	ফলিয়া		-	০৫নং	
১৩৯.	পুঠিয়া		-	০৫নং	
১৪০.	পূর্ণিমাগাঁতি		-	০৫নং	
১৪১.	পুকুরপাড়		-	০৬নং	

ক্রঃ নং	ইউনিয়নের নাম	ইউনিয়ন ভিত্তিক মৌজার নাম			
		গ্রামের নাম	মৌজার নাম	ওয়ার্ড নং	
১৪২.	বড়হর	বৈতুয়া	-	০৬নং	
১৪৩.		ছয়বাড়ীয়া	-	০৬নং	
১৪৪.		ভেটুয়াকান্দি	-	০৬নং	
১৪৫.		ভেংড়ী	-	০৭নং	
১৪৬.		পূর্বদেলুয়া	পাগলা	০১নং	
১৪৭.		ভূতবাড়িয়া	বোয়ালিয়া	০১নং	
১৪৮.		ব্রহ্মকপালিয়া	গুয়াগাঁতি	০১নং	
১৪৯.		গুয়াগাঁতি	ব্রহ্মকপালিয়া	০২নং	
১৫০.		পাগলা	পূর্বদেলুয়া	০২নং	
১৫১.		বোয়ালিয়া চান্দার পাড়া	ভূতগাছা	০২নং	
১৫২.		বুয়াগাঁতি চড়পাড়া	বড়হর	০২নং	
১৫৩.		বোয়ালিয়া	মৈত্র বড়হর	০৩ নং	
১৫৪.		বোয়ালিয়া চান্দার পাড়া	সড়াইতৈল	০৩নং	
১৫৫.		মহড়া	তৈঁতুলিয়া	০৩ নং	
১৫৬.		অলিপুর দক্ষিণ পাড়া	জামালপুর	০৪ নং	
১৫৭.		অলিপুর উত্তর পাড়া	ধুনচী	০৫নং	
১৫৮.		দুর্গাপুর	খাসচর জামালপুর	০৫ নং	
১৫৯.		সড়াইতৈল	ডৈফলবাড়ী	০৬ নং	
১৬০.		টিওরহাটি	আজ্জারপাড়া	০৬ নং	
১৬১.		খাসচর	দুর্গাপুর	০৬ নং	
১৬২.		তৈঁতুলিয়া	-	০৭নং	
১৬৩.		ধুনচি	-	০৭নং	
১৬৪.		বড়হর দক্ষিণ পাড়া	-	০৮ নং	
১৬৫.		বড়হর খামার পাড়া	-	০৮ নং	
১৬৬.		ভূতগাছা	-	০৯ নং	
১৬৭.		মৈত্র বড়হর	-	০৯ নং	
১৬৮.		বল্লার পাড়া	-	০৯ নং	
১৬৯.		মধ্যপাড়া	-	০৯ নং	
১৭০.		নবান্ন পাড়া	-	০৯ নং	
১৭১.		ডৈফলবাড়ী	-	০৯ নং	
১৭২.		লাহিড়ী মোহনপুর	কালিয়াকৈড়	দক্ষিণ মোহনপুর	০১নং
১৭৩.			সূজা	বর্কনগাছা	০১নং
১৭৪.			কৈবর্তগাঁতী	বাল্লোপাড়া	০২নং
১৭৫.	পশ্চিম বংকিরাত		দহকুলা	০২নং	
১৭৬.	পূর্ব বংকিরাত		কোনাবাড়ী	০৩নং	
১৭৭.	পশ্চিম বামন গ্রাম		এলংজানী	০৩নং	
১৭৮.	আঁচলগাঁতী		পারএলংজানী	০৩নং	
১৭৯.	বলাইগাঁতী		বলতৈল	০৩নং	
১৮০.	সাতবিলা		শ্বল্ল মামুদপুর	০৪নং	
১৮১.	নাদা		সূজা	০৪নং	
১৮২.	দত্তপাড়া এলংজানী		কালিয়াকৈড়	০৪নং	
১৮৩.	মাসুদপুর		পশ্চিম বংকিরাত	০৪নং	
১৮৪.	বলতৈল		পূর্ব বংকিরাত	০৫নং	
১৮৫.	হাজিপুর		দক্ষিণবেতুয়া	০৫নং	
১৮৬.	চকপাড়া এলংজানী		কৈবর্তগাঁতী	০৫নং	
১৮৭.	আটিয়াপাড়া এলংজানী		পশ্চিম বামন গ্রাম	০৫নং	
১৮৮.	গোনাইগাঁতী		নাদা	০৬নং	

ক্রঃ নং	ইউনিয়নের নাম	ইউনিয়ন ভিত্তিক মৌজার নাম		
		গ্রামের নাম	মৌজার নাম	ওয়ার্ড নং
১৮৯.		কাইমকোলা	হাজীপুর	০৬নং
১৯০.		কোনাবাড়ী	চন্ডিপুর	০৬নং
১৯১.		দৈমুচী	-	০৬নং
১৯২.		পারএলংজানী	-	০৬নং
১৯৩.		চন্ডিপুর	-	০৬নং
১৯৪.		লাহিড়ীপাড়া	-	০৭নং
১৯৫.		আগমোহনপুর	-	০৭নং
১৯৬.		মিলপাড়া	-	০৭নং
১৯৭.		মোহনপুর বাজার	-	০৭নং
১৯৮.		দহকুলা	-	০৮নং
১৯৯.		চরমোহনপুর	-	০৮নং
২০০.		চরবন্ধনগাছা	-	০৯নং
২০১.		বন্ধনগাছা	-	০৯নং
২০২.		বাল্লোপাড়া	-	০৭নং
২০৩.	বড়পাঙ্গাসী	আলীগ্রাম	আলীগ্রাম	০১নং
২০৪.		রামাইল গ্রাম	রামাইল গ্রাম	০১নং
২০৫.		রাহলিয়া	রাহলিয়া	০১নং
২০৬.		বারীগাঁতী	চন্দ্রগাঁতী	০২নং
২০৭.		ছোট কোয়ালীবেড়	ছোট কোয়ালীবেড়	০২নং
২০৮.		চন্দ্রগাঁতী	খাদুলী	০২নং
২০৯.		বড় কোয়ালীবেড়	বড় কোয়ালীবেড়	০৩নং
২১০.		শ্রী পাঙ্গাসী	শ্রী পাঙ্গাসী	০৩নং
২১১.		আগ গয়হাট্টা	আগ গয়হাট্টা	০৩নং
২১২.		খাদুলী	চকপাঙ্গাসী	০৪নং
২১৩.		চকপাঙ্গাসী	সৈয়দপুর	০৫নং
২১৪.		চকখাদুলী	শকুলহাট	০৫নং
২১৫.		সৈয়দপুর	নরসিংহ পাড়া	০৫নং
২১৬.		মাটিকাটা পাঙ্গাসী	আড়ুয়া পাঙ্গাসী	০৫নং
২১৭.		দোগাছী	চকখাদুলী	০৫নং
২১৮.		আড়ুয়া পাঙ্গাসী	হাওড়া	০৫নং
২১৯.		শকুলহাট	চাকশা	০৬নং
২২০.		নরসিংহ পাড়া	বড়পাঙ্গাসী	০৬নং
২২১.		শুকলাই	-	০৬নং
২২২.		বড়পাঙ্গাসী	-	০৭নং
২২৩.		চাকশা	-	০৮নং
২২৪.		হাওড়া	-	০৯নং
২২৫.	সলপ	কালিপুর	সলপ	০১নং
২২৬.		গোবিন্দপুর	রামগাঁতী	০১নং
২২৭.		আটবাকি	ভাবকী	০১নং
২২৮.		ভাবকী	গোবিন্দপুর	০১নং
২২৯.		রামগাঁতী	বামাইল	০১নং
২৩০.		কানসোনা চরপাড়া	কানসোনা	০২নং
২৩১.		বাহিমান	শ্রীবাড়ী	০২নং
২৩২.		শেখপাড়া	হাড়িভাঙ্গা	০২নং
২৩৩.		সলপ	কোনাবাড়ী মধু	০২নং
২৩৪.		সলপ চরপাড়া	পূর্বলক্ষীকোলা	০২নং
২৩৫.		নিশিবাড়ী	নওকৈর	০২নং
২৩৬.	কোনাবাড়ী	জোলাহাটি	০৩নং	

ক্রঃ নং	ইউনিয়নের নাম	ইউনিয়ন ভিত্তিক মৌজার নাম		
		গ্রামের নাম	মৌজার নাম	ওয়ার্ড নং
২৩৭.		গোপিনাথপুর	সোনতলা	০৩নং
২৩৮.		মোহনপুর	তারাবাড়ীয়া	০৩নং
২৩৯.		শ্রীবাড়ী	নলসোন্দা	০৩নং
২৪০.		শংকরহাটি	রামনগর	০৩নং
২৪১.		হাড়িভাঙ্গা	-	০৩নং
২৪২.		কানসোনা	-	০৪নং
২৪৩.		কানসোনা ঘোষণাপাড়া	-	০৪নং
২৪৪.		কাশিনাথপুর	-	০৪নং
২৪৫.		জোলাহাটি	-	০৪নং
২৪৬.		হাবিবগঞ্জ	-	০৪নং
২৪৭.		সোনতলা	-	০৫নং
২৪৮.		সোনতলা নতুন পাড়া	-	০৫নং
২৪৯.		চরতারাবাড়ীয়া	-	০৬নং
২৫০.		তারাবাড়ীয়া	-	০৬নং
২৫১.		বড়জুমলা	-	০৬নং
২৫২.		চরণক্ষীকোলা	-	০৭নং
২৫৩.		পেস্তক	-	০৭নং
২৫৪.		পূর্বলক্ষীকোলা	-	০৭নং
২৫৫.		বোস্তানপাড়া	-	০৭নং
২৫৬.		রামনগর	-	০৭নং
২৫৭.		নলসোন্দা	-	০৮নং
২৫৮.		চরডিগ্রীরচর	-	০৯নং
২৫৯.		ডিগ্রীরচর	-	০৯নং
২৬০.		রাজাপুর	-	০৯নং
২৬১.		নওকৈর	নওকৈর	০৯নং
২৬২.	পঞ্চক্রোশী	রামকান্তপুর	বন্যাকান্দি	০১নং
২৬৩.		চরসাতবাড়ীয়া	কালীগঞ্জ তেঁতুলিয়া	০১নং
২৬৪.		পূর্ব সাতবাড়ীয়া	রাঘববাড়ীয়া	০২নং
২৬৫.		বন্যাকান্দি	পূর্বকৃষ্ণপুর	০২নং
২৬৬.		চরকালীগঞ্জ	দমদমা	০২নং
২৬৭.		পেছরপাড়া	কোচবেতকান্দি	০৩নং
২৬৮.		চরপেছরপাড়া	শাওকোলা	০৩নং
২৬৯.		কালীগঞ্জ	পূর্বভদ্রকোল	০৩নং
২৭০.		বেতকান্দি	মাটিকোড়া	০৪নং
২৭১.		বেতবাড়ী	বেতবাড়ী	০৪নং
২৭২.		দমদমা	রামকান্তপুর	০৫নং
২৭৩.		চরদমদমা	পূর্বসাতবাড়ীয়া	০৫নং
২৭৪.		বনবাড়ীয়া	পঞ্চক্রোশী	০৫নং
২৭৫.		রাগববাড়ীয়া	-	০৬নং
২৭৬.		সদাই	-	০৬নং
২৭৭.		মনিপুর	-	০৬নং
২৭৮.		ভদ্রকোল	-	০৭নং
২৭৯.		শাহীকোলা	-	০৭নং
২৮০.		বড়লক্ষিপুর	-	০৭নং
২৮১.		হোটলক্ষিপুর	-	০৭নং
২৮২.		মাটিকোড়া	-	০৮নং
২৮৩.		শাহজাহানপুর	-	০৮নং
২৮৪.		কাজীপাড়া	-	০৯নং

ক্রঃ নং	ইউনিয়নের নাম	ইউনিয়ন ভিত্তিক মৌজার নাম			
		গ্রামের নাম	মৌজার নাম	ওয়ার্ড নং	
২৮৫.	কয়ড়া	পাথারপাড়া	-	০৯নং	
২৮৬.		পঞ্চক্রোশী	-	০৯নং	
২৮৭.		চডুইমুড়ী	রাখালগাছা	০১নং	
২৮৮.		দাদপুর	দাদপুর	০১নং	
২৮৯.		রাখালগাছা	নগরকয়ড়া	০২নং	
২৯০.		মানিক দহ	জঙ্গলখামার	০২নং	
২৯১.		হোড়পাড়া	খামারপাড়া	০৩নং	
২৯২.		জঙ্গলখামার	সড়াতলা	০৩নং	
২৯৩.		চড়পাড়া	চডুইমুড়ী	০৪নং	
২৯৪.		বাঘলপুর	হোড়পাড়া	০৫নং	
২৯৫.		দত্তপাড়া	মহিষাখোলা	০৫নং	
২৯৬.		খামারপাড়া	বাঘলপুর	০৬নং	
২৯৭.		নগরকয়ড়া	আগকয়ড়া	০৬নং	
২৯৮.		কৃষ্ণপুর	-	০৬নং	
২৯৯.		আগকয়ড়া		০৭নং	
৩০০.		মহিষাখোলা	-	০৭নং	
৩০১.		মিনারপাড়া		০৭নং	
৩০২.		কামারপাড়া	-	০৭নং	
৩০৩.		হরিশপুর	-	০৮নং	
৩০৪.		রতনদিয়ার	-	০৮নং	
৩০৫.		সড়াতলা	-	০৯নং	
৩০৬.		দুর্গানগর	শ্যামপুর	দুর্গানগর	০১নং
৩০৭.			দিয়ারপাড়া	নন্দীগাঁতী	০২নং
৩০৮.			পাতিয়াবেড়া	পাইকপাড়া	০২নং
৩০৯.			বামনগ্রাম	পারসোনতলা	০২নং
৩১০.			হাটখোলা	বালসাবাড়ী	০২নং
৩১১.			ভাদাইলা কান্দি	যোগিনীবাড়ী	০২নং
৩১২.			মানুষ মুরা	মরিচা	০২নং
৩১৩.			মূলবেড়া	মহানন্দপাড়া	০২নং
৩১৪.			রুদ্রগাঁতী	পূর্বমহেশপুর	০২নং
৩১৫.	আনন্দবেড়া		পশ্চিম লক্ষিকোলা	০৩নং	
৩১৬.	চড়ভাট বেড়া		ভৈরব	০৩নং	
৩১৭.	নুন্দীগাঁতী		ক্ষুদ্র মনোহারা	০৩নং	
৩১৮.	ভাটবেড়া		বড় মনোহারা	০৩নং	
৩১৯.	রাউতান		হেমন্তবাড়ী	০৩নং	
৩২০.	ক্ষুদ্রমনোহারা		শ্যামপুর	০৪নং	
৩২১.	বড় ক্ষুদ্রমনোহারা		পূর্ব বামনগাঁও	০৪নং	
৩২২.	ছোট ভৈরব		বেড়া পাতিয়া	০৪নং	
৩২৩.	বড় ভৈরব		মূল বাড়ীয়া	০৪নং	
৩২৪.	রাইংটা		রাজমান	০৪নং	
৩২৫.	ডুবডাংগা		রাউতান	০৫নং	
৩২৬.	পারমনোহারা		ভাটবেড়া	০৫নং	
৩২৭.	রাজমান		ভাদালিয়াকান্দি	০৫নং	
৩২৮.	রাজমান চরপাড়া		রাঙ্গাটিয়া	০৫নং	
৩২৯.	রাজমান দহপাড়া		সল্প মনোহারা	০৫নং	
৩৩০.	রাজমান দহীখোলা		ডুবডাঙ্গা	০৫নং	
৩৩১.	রাজমান নিচিনপাড়া		-	০৫নং	
৩৩২.	রাজমান লক্ষর পাড়া		-	০৫নং	

ক্রঃ নং	ইউনিয়নের নাম	ইউনিয়ন ভিত্তিক মৌজার নাম		
		গ্রামের নাম	মৌজার নাম	ওয়ার্ড নং
৩৩৩.		জুংলীপুর	-	০৬নং
৩৩৪.		মধুপুর	-	০৬নং
৩৩৫.		মরিচা	-	০৬নং
৩৩৬.		মহেশপুর	-	০৬নং
৩৩৭.		জোগনীবাড়ী	-	০৬নং
৩৩৮.		ইসলামপুর	-	০৭নং
৩৩৯.		বালসাবাড়ী	-	০৭নং
৩৪০.		আলমনগর	-	০৮নং
৩৪১.		গাড়লগাঁতী	-	০৮নং
৩৪২.		দাতপুর	-	০৮নং
৩৪৩.		দুর্গানগর	-	০৮নং
৩৪৪.		বাবলাপাড়া	-	০৮নং
৩৪৫.		সিংহগাঁতী	-	০৮নং
৩৪৬.		সেনগাঁতী	-	০৮নং
৩৪৭.		হেমন্তবাড়ী	-	০৮নং
৩৪৮.		কোনাবাড়ী	-	০৯নং
৩৪৯.		নুন্দীগাঁতী	-	০৯নং
৩৫০.		চরনুন্দীগাঁতী	-	০৯নং
৩৫১.		নেওয়ারগাছা নতুনপাড়া	-	০৯নং
৩৫২.		পাইকপাড়া	-	০৯নং
৩৫৩.		নতুন পাইকপাড়া	-	০৯নং
৩৫৪.		পারসোনতলা	-	০৯নং
৩৫৫.		মহানন্দপাড়া	-	০৯নং
৩৫৬.		ভেটোবাড়ী	-	০৯নং
৩৫৭.	সলংগা	বনবাড়ীয়া	বনবাড়ীয়া	০১নং
৩৫৮.		পুস্তিগাছা	পুস্তিগাছা	০১নং
৩৫৯.		নাইমুড়ি	নাইমুড়ি	০২নং
৩৬০.		রুয়াপাড়া	"	০২নং
৩৬১.		আংগারু	আংগারু	০৩নং
৩৬২.		সাতটিকরী	সাতটিকরী	০৩নং
৩৬৩.		শরীফ সলংগা	শরীফ সলংগা	০৪নং
৩৬৪.		নতুনপাড়া সলংগা	সলংগা	০৪নং
৩৬৫.		কিষামত সলংগা	"	০৪নং
৩৬৬.		কুঠিপাড়া	"	০৪নং
৩৬৭.		বওলাতলা	বওলাতলা	০৪নং
৩৬৮.		ফেউকান্দি	"	০৪নং
৩৬৯.		দিয়ারপাড়া গোজা	গোজা	০৫নং
৩৭০.		ছোট গোজা	"	০৫নং
৩৭১.		বড় গোজা	"	০৫নং
৩৭২.		চরগোজা	"	০৬নং
৩৭৩.		ভরমোহনী	ভরমোহনী	০৫নং
৩৭৪.		চরবেড়া	বেড়া-	০৬নং
৩৭৫.		পুড়ানবেড়া	"	০৬নং
৩৭৬.		তেলকুপি	তেলকুপি	০৬নং
৩৭৭.		শহরীয়ারপুর	শহরীয়ারপুর	০৭নং
৩৭৮.		জগজীবনপুর	জগজীবনপুর	০৭নং
৩৭৯.		রানীনগর	"	০৭নং

ক্রঃ নং	ইউনিয়নের নাম	ইউনিয়ন ভিত্তিক মৌজার নাম		
		গ্রামের নাম	মৌজার নাম	ওয়ার্ড নং
৩৮০.		বড় চৌবিলা	চৌবিলা-	০৮নং
৩৮১.		চকপাড়া চৌবিলা	"	০৮নং
৩৮২.		কাচারীপাড়া চৌবিলা	"	০৮নং
৩৮৩.		হাট চৌবিলা	"	০৮নং
৩৮৪.		চক চৌবিলা	"	০৯নং
৩৮৫.		সিংগা	সিংগা	০৯নং
৩৮৬.	রামকৃষ্ণপুর	আগরপুর	আগরপুর	০১নং
৩৮৭.		খৈইশ্বর	খোদ্রসিমলা	০১নং
৩৮৮.		চকসাদী	রৌহাদহ	০১নং
৩৮৯.		জালসুখা	নলুয়া দিঘি	০২নং
৩৯০.		পাঠানপাড়া	মাহমুদপুর	০২নং
৩৯১.		চৈত্রহাটি	খৈইশ্বর	০২নং
৩৯২.		উনুখা	চৈত্রহাটি	০২নং
৩৯৩.		দবীরগঞ্জ	কৈমাঝিড়া	০৩নং
৩৯৪.		কুমার গাইলজানি	জালসুখা	০৩নং
৩৯৫.		পাঁচান	পাঁচান	০৩নং
৩৯৬.		খোদ্রসিমলা	কুমার গাইলজানি	০৪নং
৩৯৭.		রৌহাদহ	পশ্চিম রামকৃষ্ণপুর	০৪নং
৩৯৮.		মাহমুদপুর	দক্ষিণ পুস্তগাছা	০৪নং
৩৯৯.		উত্তর কালিকাপুর	নন্দকুশা	০৪নং
৪০০.		মশুরা	শলি	০৪নং
৪০১.		বলাইসিমলা	কালিকাপুর	০৫নং
৪০২.		চকনিহাল	হরিনচরা	০৫নং
৪০৩.		রহিমাবাদ	ভট্টমাঝিরা	০৫নং
৪০৪.		অলিদহ	বাদেকুশা	০৬নং
৪০৫.		ভট্টমাঝুরিয়া	অলিদহ	০৭নং
৪০৬.		কৈমাঝুরিয়া	ভেংড়ী	০৭নং
৪০৭.		পুকুরপাড়	রহিমাবাদ	০৭নং
৪০৮.		বাদেকুশা	-	০৭নং
৪০৯.		ভেংড়ী	-	০৮নং
৪১০.		কালিকাপুর	-	০৮নং
৪১১.		শলী	-	০৮নং
৪১২.		চকবরু	-	০৮নং
৪১৩.		হরিনচরা	-	০৯নং
৪১৪.		পুস্তিগাছা	-	০৯নং
৪১৫.		নন্দকুশা	-	০৯নং
৪১৬.		সেরেন্দাছপুর	-	০৯নং
৪১৭.		মোমরোল	-	০৪নং
৪১৮.	পৌরসভা	শ্রীকোলা	শ্রীকোলা	০১নং
৪১৯.		বারইয়া	বারইয়া	০১নং
৪২০.		ঝিকিড়া	ঝিকিড়া	০২নং
৪২১.		উল্লাপাড়া (বাখুয়া আংশিক অংশ)	ঘোষণী	০৩নং ও ৪নং
৪২২.		ঘোষণী	"	০৫নং
৪২৩.		চরকাওয়াক	ভট্টকাওয়াক	০৫নং
৪২৪.		কাওয়াক	"	০৬নং
৪২৫.		নবগ্রাম	"	০৬নং

ক্রঃ নং	ইউনিয়নের নাম	ইউনিয়ন ভিত্তিক মৌজার নাম		
		গ্রামের নাম	মৌজার নাম	ওয়ার্ড নং
৪২৬.		ভট্টকাওয়াক	"	০৬নং
৪২৭.		শিবপুর	এনায়েতপুর	০৭নং
৪২৮.		এনায়েতপুর	"	০৭নং
৪২৯.		বামনগ্রাম	"	০৭নং
৪৩০.		আদর্শ গ্রাম	"	০৭নং
৪৩১.		চরঘাটিনা	"	০৯নং
৪৩২.		এনায়েতপুর গুচ্ছগ্রাম	"	০৯নং
৪৩৩.		চর শ্রীফল গাঁতী	শ্রীফল গাঁতী	০৭নং
৪৩৪.		নয়নগাঁতী	সিংহগাঁতী	০৭নং
৪৩৫.		সিংহগাঁতী	"	০৮নং
৪৩৬.		নয়নগঞ্জ	"	০৮নং
৪৩৭.		নেওয়ারগাছা	নেওয়ারগাছা	০৮নং
৪৩৮.		শ্রীফলগাঁতী	শ্রীফলগাঁতী	০৮নং
৪৩৯.		ঘাটিনা	-	০৯নং

তথ্য সূত্রঃ ইউনিয়ন পরিষদ ও উপজেলা ভূমি অফিস।

সংযুক্তি-২

উল্লাপাড়া উপজেলার ইউনিয়ন ভিত্তিক ব্রীজের নাম সহ বর্তমান অবস্থা ছকের মাধ্যমে সংক্ষেপে বর্ণনা করা হলোঃ

ইউনিয়নের নাম	ক্রঃ নং	ব্রীজটি কোথায় অবস্থিত	কোন নদী/খাল বা রাস্তার উপরে অবস্থিত	বর্তমান অবস্থা সংক্ষেপে বর্ণনা করুন
বাঁজালা	১.	ওয়ার্ড নং ৮, কৈগাঁতি কাটা ধর	কৈগাঁতি খালের উপর রাস্তায়	ভাল এটি বেইলী ব্রীজ। প্রায় ৩০০ ফুট লম্বা ভাল
	২.	ওয়ার্ড নং ৮, শিমলা	শিমলা চন্ডিকা দহের উপর	ভাল, প্রায় ৮০০ ফুট লম্বা
	৩.	ওয়ার্ড নং ৫, আফার	নয়নদহ খালের উপর	ভাল
	৪.	ওয়ার্ড নং ৫, ধরইল	ধরইল ব্যাঙদহ খালের উপর	ভাল
	৫.	ওয়ার্ড নং ৩, প্রতাপ	প্রতাপ খালের উপর	ভাল
	৬.	ওয়ার্ড নং ৪, কুচিয়ামারা	কুচিয়ামারা খালের উপর	ভাল
	৭.	ওয়ার্ড নং ৪, পশ্চিম সাতবাড়িয়া	রাস্তার বিলের মাঝে রাস্তায়	ভাল না। দু' পাশের রেলিং ভাঙা
	৮.	ওয়ার্ড নং ৪, পশ্চিম সাতবাড়িয়া	কচিয়াব বিলের মাঝে রাস্তায়, ২নং ব্রীজ	ব্রীজ ভাল তবে দু' পাশে মাটি নাই।
	৯.	ওয়ার্ড নং ৪, পশ্চিম সাতবাড়িয়া	কাচিয়াব বিলের মাঝে রাস্তায়, ১নং ব্রীজ	ব্রীজ ভাল তবে দু' পাশে সংযোগ সড়কের মাটি নাই
	১০.	ওয়ার্ড নং ৪, চেংটিয়া	চেংটিয়া নালীর উপর	ভাল
	১১.	ওয়ার্ড নং ৪, চেংটিয়া	চেংটিয়া বিলের উত্তর পশ্চিমে রাস্তার উপর	রেলিং ভাঙা
	১২.	ওয়ার্ড নং ৪, চেংটিয়া	চেংটিয়া কচিয়ার বিলের রাস্তায়	ভাল
	১৩.	ওয়ার্ড নং ৪, চেংটিয়া	চেংটিয়া রোমেনের বাড়ীর খালের উপর	দু'পাশের আংশিক মাটি সরে গেছে।
	১৪.	ওয়ার্ড নং ৪, চেংটিয়া	চেংটিয়া বিলের মধ্যে গাছপাড়ায় অবস্থিত	বর্তমানে অকেজো হয়ে আছে
	১৫.	ওয়ার্ড নং ৪, চেংটিয়া	চেংটিয়া গাছপাড়ার পশ্চিমে উত্তর পাশের রাস্তায়	ভাল
	১৬.	ওয়ার্ড নং ৪, চেংটিয়া	চেংটিয়া উত্তর পাড়া কবরস্থানের পশ্চিমে খালের উপর	ভাল
	১৭.	ওয়ার্ড নং ৪, কামার সন	বিলের মাঝে রাস্তায়	দু'পাশের আংশিক মাটি সরে গেছে।
	১৮.	ওয়ার্ড নং ৪, সাতবাড়িয়া	নানুর বাড়ীর উত্তর পশ্চিম কোণে অবস্থিত	অনেক লোকজন চলাফেরা করে।
	১৯.	ওয়ার্ড নং ৪, সাতবাড়িয়া	সাতবাড়িয়ার উত্তরে রাস্তায় উপর	ভাল
	২০.	ওয়ার্ড নং ৪, সাতবাড়িয়া	হানিফের বাড়ীর তিনশত গজ পূর্বে অবস্থিত।	পাখা ভেঙে গেছে
	২১.	ওয়ার্ড নং ৩, প্রতাপ	করতোয়া খালের উপর	ভাল
	২২.	ওয়ার্ড নং ৩, প্রতাপ	প্রতাপ সরকারী প্রাথমিক বিদ্যালয়ের পাশে খালের উপর	ভাল
	২৩.	ওয়ার্ড নং ৭, ধামাইকান্দি	ধামাইকান্দি ভয়নগর রাস্তার উপর	ভাল
	২৪.	ওয়ার্ড নং ৭, ধামাইকান্দি	ধামাই কান্দি বাজার জিমি রাস্তায়	ভাল

ইউনিয়নের নাম	ক্রঃ নং	ব্রীজটি কোথায় অবস্থিত	কোন নদী/খাল বা রাস্তার উপরে অবস্থিত	বর্তমান অবস্থা সংক্ষেপে বর্ণনা করুন
	২৫.	ওয়ার্ড নং ৭, বাঙ্গালা	বাঙ্গালা বাওয়া নদীর উপর	ভাল
	২৬.	ওয়ার্ড নং ৭, বাঙ্গালা	শামসুর বাড়ীর দক্ষিণে খালের উপর	ভাল
	২৭.	ওয়ার্ড নং ৭, বাঙ্গালা	বাঙ্গালা খোজাখালি রোডের মাঝে	ভাল
	২৮.	ওয়ার্ড নং ৮, কৈগাঁতি	কৈগাঁতি কাটা দহের উপর	ভাল, বেইলী ব্রীজ
	২৯.	ওয়ার্ড নং ৮, কৈগাঁতি	কৈগাঁতি আনসারের বাড়ীর পশ্চিমে রাস্তায়	রাস্তায় ব্রীজটি হওয়ায় অনেক মানুষ চলাচল করে।
	৩০.	ওয়ার্ড নং ৮, শিমলা	শিমলা নদীর উপর	ভাল, বড় ব্রীজ প্রায় ২৫০ফিট লম্বা
	৩১.	ওয়ার্ড নং ৮, শিমলা	চরকতলায় খালের উপর	ব্রীজটি মানুষের চলাচলে সহায়তা করে।
	৩২.	ওয়ার্ড নং ৮, শিমলা	হাটের পূর্ব পাশে খালের উপর	শিমলা দহ ব্রীজটি দিয়ে অনেক মানুষ চলাচল করে।
	৩৩.	ওয়ার্ড নং ৮, মালিপাড়া	মালিপাড়া বিড়াল দহের উপর	ভাল
	৩৪.	ওয়ার্ড নং ৮, মালিপাড়া	মালিপাড়া দুই বিলের সংযোগ স্থলে	ভাল
	৩৫.	ওয়ার্ড নং ৮, গঙ্গারামপুর	গঙ্গারামপুর নালীর মাঝে	ভাল
	৩৬.	ওয়ার্ড নং ৮, মালিপাড়া	ভোল সান্তারের বাড়ীর পূর্ব উত্তর কোনে খালের উপর	ব্রীজটি অকেজো হয়ে পড়ে আছে।
	৩৭.	ওয়ার্ড নং ৮, মালিপাড়া	স্কুলের পূর্ব পাশে রাস্তায়	ভাল। এ ব্রীজটি দিয়ে মানুষ চলাচল করে।
	৩৮.	ওয়ার্ড নং ৮, গঙ্গারামপুর	খেলার মাঠের পশ্চিম পাশে খালের উপর	ভাল। অনেক মানুষ এ ব্রীজটি দিয়ে যাতায়াত করে।
	৩৯.	ওয়ার্ড নং ৯, মোরদহ	শ্মশানের পশ্চিম উত্তর কণারে অবস্থিত	ভাল
	৪০.	ওয়ার্ড নং ৯, মোরদহ	মঞ্জিলের বাড়ীর পূর্ব রাস্তায়	ভাল
	৪১.	ওয়ার্ড নং ৯, গাড়াবাড়ী	আশরাফের বাড়ীর উত্তরে খালের উপর	ভাল
	৪২.	ওয়ার্ড নং ৯, কাটার মহল	কাটার মহল ও মোরদহের মাঝে অবস্থিত	ভাল
	৪৩.	ওয়ার্ড নং ১, মোহনপুর	মোহনপুর এর পশ্চিমে রাস্তার উপর	ভাল
	৪৪.	ওয়ার্ড নং ১, মোহনপুর	ডিপ কলের পাশে একটি ছোট খালের উপর	ভাল। অনেক লোকজন চলাফেরা করে।
	৪৫.	ওয়ার্ড নং ১, কুচিয়ামারা	কুচিয়ামারার উত্তরে রাস্তায়	ব্রীজটি দিয়ে বহু মানুষ যাতায়াত করে।
	৪৬.	ওয়ার্ড নং ১, কুচিয়ামারা	কুচিয়ামারার উত্তর পাশে খালের উপর	ব্রীজটি দ্বারা অনেক মানুষ উপকৃত হয়
	৪৭.	ওয়ার্ড নং ১, গাইলজানি	গাইলজানি প্রাইমেরী স্কুলের উত্তরে রাস্তায়	ভাল। এলাকার বেশিরভাগ মানুষ এ ব্রীজটি ব্যবহার করে।
	৪৮.	ওয়ার্ড নং ২, আলিয়ারপুর	কবরস্থানের দক্ষিণ পূর্বে রাস্তায় অবস্থিত	ভাল
	৪৯.	ওয়ার্ড নং ২, আলিয়ারপুর	আলিয়ারপুরে উত্তর পূর্ব পাশের	ভাল। এই ব্রীজ দিয়ে বহু

ইউনিয়নের নাম	ক্রঃ নং	ব্রীজটি কোথায় অবস্থিত	কোন নদী/খাল বা রাস্তার উপরে অবস্থিত	বর্তমান অবস্থা সংক্ষেপে বর্ণনা করুন
			রাস্তায়	লোক চলাচল করে।
	৫০.	ওয়ার্ড নং ২, বানিয়াকৈর	মসজিদের পশ্চিমে খালের উপর একটি	ভাল
	৫১.	ওয়ার্ড নং ২, পিয়ারাপুর	পিয়ারাপুর খালের উপর রাস্তায়	ভাল
	৫২.	ওয়ার্ড নং ২, পিয়ারাপুর	পিয়ারাপুর রাস্তার উপর পূর্ব পাশে অবস্থিত	ভাল
	৫৩.	ওয়ার্ড নং ৫, আড়কান্দি	ধরাইলের মাঝেখানে একটি ব্রীজ	এ ব্রীজটি আর কাজে আসে না অকেজো হয়ে পরে আছে। দুপাশে সংযোগ সড়কে মাটি নাই
	৫৪.	ওয়ার্ড নং ৫, ধরাইল	ধরাইল বাজারের পূর্বে রাস্তায়	অসংখ্য মানুষ চলাচল করে।
	৫৫.	ওয়ার্ড নং ৫, আফার	নয়নদহ খালের উপর রাস্তায়	ভাল
	৫৬.	ওয়ার্ড নং ৫, ধরাইল	ধরাইল ব্যাঙদহ খালের উপর রাস্তায়	ভাল
	৫৭.	ওয়ার্ড নং ৫, মাঝিপাড়া	আজিজের বাড়ীর পূর্ব রাস্তায় খালের উপর	এটি দিয়ে মানুষ যাতায়াত করে।
	৫৮.	ওয়ার্ড নং ৫, ছোট আফার	নয়ন দহের উপর অবস্থিত	ভাল
	৫৯.	ওয়ার্ড নং ৬, বিনায়েকপুর	আলতাপ উকিলের বাড়ীর দক্ষিণে খালের উপর	ভাল
	৬০.	ওয়ার্ড নং ৬, বিনায়েকপুর উত্তর বাজার	উত্তর বাজারের পূর্ব রাস্তায়	ভাল
	৬১.	ওয়ার্ড নং ৬, বিনায়েকপুর উত্তর বাজার	উত্তর বাজারের পশ্চিম পাশে রাস্তায়	ভাল
	৬২.	ওয়ার্ড নং ৬, বিনায়েকপুর	কবরস্থানের পশ্চিম পাশে রাস্তায় খালের উপর	ভাল
	৬৩.	ওয়ার্ড নং ৯, ধামাইকান্দি	ধামাই কান্দি বাজারের উত্তর পাশে রাস্তায়	ভাল
বড় পাঙ্গাসী	৬৪.	ওয়ার্ড নং ১, আলিগ্রাম	আলিগ্রাম শরীফাদহ নদীর উপর	ভাল
	৬৫.	ওয়ার্ড নং ১, চন্দ্রগাঁতী	চন্দ্রগাঁতী শালিয়াগাড়ী দহের উপর	আংশিক ক্ষতিগ্রস্ত, রেলিং ভেঙে গেছে।
	৬৬.	ওয়ার্ড নং ১, চন্দ্রগাঁতী	চন্দ্রগাঁতী মোকসেদের বাড়ীর পাশে রাস্তায়	ভাল
	৬৭.	ওয়ার্ড নং ১, চন্দ্রগাঁতী	চন্দ্রগাঁতী কবরস্থানের পাশে রাস্তায়	ভাল
	৬৮.	ওয়ার্ড নং ২, ছোট কোয়ালীবেড়	ছোট কোয়ালীবেড় দুর্গাতলা রাস্তার মাঝের খালের উপর	ভাল
	৬৯.	ওয়ার্ড নং ৩, বড় কোয়ালীবেড়	বড় কোয়ালীবেড় মসজিদের দঃ পাশের রাস্তায়	ভাল
	৭০.	ওয়ার্ড নং ৩, বড় কোয়ালীবেড়	বড় কোয়ালীবেড় বাজারের পূর্বে নদীর উপর	ভাল
	৭১.	ওয়ার্ড নং ৩, শ্রী পাঙ্গাসী	শ্রী পাঙ্গাসী বিলের মাঝে রাস্তায়	ভাল
	৭২.	ওয়ার্ড নং ৪, খাদুলী	খাদুলী উত্তর পাড়া মসজিদের পাশের রাস্তায়	ভাল তবে দ'পাশে মাটি নাই লোকজন ঘুরে যায়।

ইউনিয়নের নাম	ক্রঃ নং	ব্রীজটি কোথায় অবস্থিত	কোন নদী/খাল বা রাস্তার উপরে অবস্থিত	বর্তমান অবস্থা সংক্ষেপে বর্ণনা করুন
	৭৩.	ওয়ার্ড নং ৪, খাদুলী	খাদুলী আকাসের বাড়ীর নিকট রাস্তায়	ভাল
	৭৪.	ওয়ার্ড নং ৪, খাদুলী	খাদুলী দুলালের বাড়ীর পাশে খালের উপর রাস্তায়	ভাল
	৭৫.	ওয়ার্ড নং ৪, খাদুলী	খাদুলী বেতাগা নদীর উপর রাস্তায়	ভাল ব্রীজটি প্রায় ২০ ফিট লম্বা
	৭৬.	ওয়ার্ড নং ৪, খাদুলী	জিসি রাস্তায় জয়দেব মাষ্টারের জমির পাশে	ভাল
	৭৭.	ওয়ার্ড নং ৫, চক খাদুলী	খাদুলী মরাবিলের মাঝে রাস্তায়	ভাল
	৭৮.	ওয়ার্ড নং ৫, মাটিকাটা	মাটিকাটা খালের উপর রাস্তায়	ভাল
	৭৯.	ওয়ার্ড নং ৭, বড় পাঙ্গাসী	বাজারের পাশে রাস্তায়	ভাল
	৮০.	ওয়ার্ড নং ৭, বড় পাঙ্গাসী	কলেজের পাশে পশ্চিম রাস্তায়	ভাল
	৮১.	ওয়ার্ড নং ৭, বড় পাঙ্গাসী	মোহনী নদীর উপর রাস্তায়	ভাল এই ব্রীজটি প্রায় ২৫০ ফিট লম্বা
	৮২.	ওয়ার্ড নং ৭, বড় পাঙ্গাসী	মজিবর মেম্বরের বাড়ীর পাশে রাস্তায়	ভাল
	৮৩.	ওয়ার্ড নং ৮, চাকসা	আলামের বাড়ীর পশ্চিমে	ভাল
	৮৪.	ওয়ার্ড নং ৮, চাকসা	লতিফের বাড়ীর পূর্বে	ভাল
	৮৫.	ওয়ার্ড নং ৮, চাকসা	লতিফের বাড়ীর পূর্বে	ভাল
	৮৬.	ওয়ার্ড নং ৮, চাকসা	মাদ্রাসার পাশের রাস্তা	ভাল
	৮৭.	ওয়ার্ড নং ৯, হাওড়া	কুন্ডুপাড়া নদীর উপর	ভাল
	৮৮.	ওয়ার্ড নং ৯, হাওড়া উত্তর পাড়া	সলিয়াগাড়ী দহের পূর্বে	ভাল
	৮৯.	ওয়ার্ড নং ২, চন্দ্রগাঁতী	মিস্ত্রির বাড়ীর পাশে	আংশিক ক্ষতি গ্রস্থ
	৯০.	ওয়ার্ড নং ৩, শলিয়াগাড়ী পূর্বপাড়া	শলিয়াগাড়ী নদীর উপর	ব্রীজটি সকলের কাজে লাগে, আশপাশের বহমানুষ চলাচল করে।
	৯১.	ওয়ার্ড নং ৩, বড় কোয়ালীবেড়	বাজারের পূর্ব পাশে	ভাল
	৯২.	ওয়ার্ড নং ৩, বড় কোয়ালীবেড়	উত্তর পাড়া মাসজিদের দক্ষিণে	ভাল
	৯৩.	ওয়ার্ড নং ৪, খাদুলী উত্তর পাড়া	খাদুলী উত্তর পাড়ারাস্তার উপর	রাস্তায় ব্রীজটি হওয়ায় সবাই উপকৃত হয়।
	৯৪.	ওয়ার্ড নং ৪, খাদুলী	খাদুলী রাস্তার উপর	ব্রীজটি দিয়ে অসংখ্য মানুষ চলাচল করে।
	৯৫.	ওয়ার্ড নং ৪, খাদুলী	খাদুলী খালের উপর	ব্রীজটি দিয়ে অসংখ্য মানুষ চলাচল করে।
	৯৬.	ওয়ার্ড নং ২, ছোট কোয়ালীবেড়	কোয়ালীবেড়, দগাতলা রাস্তার উপর	দুই পুকুরের মাঝে হওয়ায় ব্রীজটি অনেক উপকারে আসে।

ইউনিয়নের নাম	ক্রঃ নং	ব্রীজটি কোথায় অবস্থিত	কোন নদী/খাল বা রাস্তার উপরে অবস্থিত	বর্তমান অবস্থা সংক্ষেপে বর্ণনা করুন
	৯৭.	ওয়ার্ড নং ৫, মাটিকাটা	মাটিকাটা রাস্তার উপর	ভাল
	৯৮.	ওয়ার্ড নং ১, আলীগাম	আলীগাম রাস্তার উপর	ভাল
	৯৯.	ওয়ার্ড নং ১, শ্রী পাঙ্গাসী	পাঙ্গাসী রাস্তার উপর	এলাকার সিংহভাগ মানুষ এই ব্রীজটি ব্যবহার করে।
	১০০.	ওয়ার্ড নং ২, চন্দ্রগাঁতি	চন্দ্রগাঁতি ছুতার বাড়ী রাস্তার উপর	রাস্তাটি নিচু হলেও ব্রীজটি কাজে লাগে।
	১০১.	ওয়ার্ড নং ২, চন্দ্রগাঁতি	মোকছেদের বাড়ীর রাস্তার উপর	এ ব্রীজটি দিয়ে অনেক মানুষ চলাচল করে।
	১০২.	ওয়ার্ড নং ২, চন্দ্রগাঁতি	মোহাম্মদ হাজীর বাড়ীর পশ্চিমে পাশে রাস্তার উপর	রাস্তায় ব্রীজটি থাকায় এলাকার বহু মানুষ উপকৃত হয়েছে।
	১০৩.	ওয়ার্ড নং ২, চন্দ্রগাঁতি	কবরস্থানের দক্ষিণ পাশে	ব্রীজটি দিয়ে অসংখ্য মানুষ চলাচল করে।
	১০৪.	ওয়ার্ড নং ৮, চাকশা	শালদীপুর বিলের পাশে রাস্তার	ভাল আছে ব্যবহৃত হয়
	১০৫.	ওয়ার্ড নং ৪, খদুলী	খদুলী দুই পুকুরের মাঝে	ভাল
	১০৬.	ওয়ার্ড নং ৬, শুকলাই	রাস্তার মাঝে কেনালের উপর	ব্যবহৃত হয়
	১০৭.	ওয়ার্ড নং ৬, শুকলাই	শুকলাই কেনালের উপর	ভাল
	১০৮.	ওয়ার্ড নং ৭, বড় পাঙ্গাসী	পাঙ্গাসী সি এনজির উপর	ভাল
	১০৯.	ওয়ার্ড নং ৭, বড় পাঙ্গাসী	বড় পাঙ্গাসী কাঁচা রাস্তায়	ভাল
	১১০.	ওয়ার্ড নং ৪, খাদুলী	উধুনিয়া মোহনপুর রাস্তায় মাঝে	ভাল
	১১১.	ওয়ার্ড নং ৪, প্রতার বিলের	প্রতার বিলের পাকা রাস্তার উপর	ভাল
	১১২.	ওয়ার্ড নং ৪, মেরুর ভিটায়	মেরুর ভিটায় কাঁচা রাস্তার উপর	ভাল
	১১৩.	ওয়ার্ড নং ৭, বড় পাঙ্গাসী	পাঙ্গাসী পাকা রাস্তার উপর	ভাল
	১১৪.	ওয়ার্ড নং ৪, শটকুর	শটকুর রাস্তার উপর	ভাল
	১১৫.	ওয়ার্ড নং ৯, গাছগাড়া মধ্যপাড়া	গাছগাড়া মধ্যপাড়া হড় ক্যানেল	ভাল
	১১৬.	ওয়ার্ড নং ৯, কুন্ডুপাড়া	হড়খালী নদীর উপর	ভাল
১১৭.	ওয়ার্ড নং ৯, শলিয়াগাড়ী	শলিয়াগাড়ী নদীর উপর	ভাল	
উধুনিয়া	১১৮.	ওয়ার্ড নং ৮, উধুনিয়া	উধুনিয়া তীর মোহনী খালের উপর	ব্রীজটির রেলিং দুই পাশে আংশিক ভেঙে গেছে।
	১১৯.	ওয়ার্ড নং ৮, উধুনিয়া উত্তরে	উধুনিয়া উত্তরে খালের উপর	মানুষ চলাচল করে।
	১২০.	ওয়ার্ড নং ৮, উধুনিয়া পশ্চিমে	উধুনিয়া পশ্চিমে রাস্তার উপর	বন্যায় তলিয়ে যায়
	১২১.	ওয়ার্ড নং ৪, বগুড়ার পশ্চিমে	বগুড়ার পশ্চিমে রাস্তার উপর	বন্যার সময় ব্রীজটি কাজে আসেনা
	১২২.	ওয়ার্ড নং ৪, বগুড়ার	বগুড়ার দক্ষিণে উধুনিয়ার রাস্তায়	বন্যার সময় ব্রীজটি কাজে আসেনা
	১২৩.	ওয়ার্ড নং ৫, বাগমারা	বাগমারা বাজারে উত্তর পাশে রাস্তার উপর	এটি দিয়ে মানুষ চলাফেরা করে কিন্তু বর্ষার কাজে আসে না
	১২৪.	ওয়ার্ড নং ৫, বাগমারা	বাগমারা রাস্তার মাঝে	বন্যার সময় তলিয়ে যায়।
	১২৫.	ওয়ার্ড নং ৫, বাগমারা	খালের উপর	মানুষ চলাফেরা করে কিন্তু বন্যায় ডুবে যায়।
	১২৬.	ওয়ার্ড নং ২, শামপুর বালুচর	শামপুর বালুচরখালের উপর	বন্যার সময় ডুবে যায়।
	১২৭.	ওয়ার্ড নং ৬, পাছদিঘল গ্রাম	পাছদিঘল গ্রামখালের উপর	মানুষ চলে কিন্তু বর্ষায় প্লাবিত হয়।

ইউনিয়নের নাম	ক্রঃ নং	ব্রীজটি কোথায় অবস্থিত	কোন নদী/খাল বা রাস্তার উপরে অবস্থিত	বর্তমান অবস্থা সংক্ষেপে বর্ণনা করুন
	১২৮.	ওয়ার্ড নং ৬, পাছদিঘল গ্রাম	রাস্তায় ছোট খালের উপর	অনেক লোকজন চলাফেরা কিন্তু বন্যায় ডুবে যায়।
	১২৯.	ওয়ার্ড নং ৯, বাবুলীদহ পূর্বপাড়া	বাবুলীদহ পূর্বপাড়া খালের উপর	ব্রীজটি অনেক মানুষ ব্যবহার করে তবে তলিয়ে যায়।
	১৩০.	ওয়ার্ড নং ৯, বাবুলদহ পশ্চিম পাড়া	বাবুলদহ পশ্চিম পাড়া রাস্তার উপর	এ ব্রীজ দিয়ে লোকজন চলাফেরা করে কিন্তু বন্যায় গ্লাবিত হয়।
	১৩১.	ওয়ার্ড নং ৯, বাবুলদহ পশ্চিম পাড়া	বাবুলদহ পশ্চিম পাড়া রাস্তার উপর	এ ব্রীজ দিয়ে লোকজন চলাফেরা করে কিন্তু বন্যায় গ্লাবিত হয়।
হাটিকুমরুল	১৩২.	ওয়ার্ড নং ৪, হাটিকুমরুল	স্বরস্বতী নদীর উপর অবস্থিত বাজারের পূর্বে	ভাল
	১৩৩.	ওয়ার্ড নং ৪, হাটিপাড়া	হাটিপাড়া খালের উপর (১নং ব্রীজ)	ভাল
	১৩৪.	ওয়ার্ড নং ৪, হাটিপাড়া	হাটিপাড়া খালের উপর (২নং ব্রীজ)	ভাল
	১৩৫.	ওয়ার্ড নং ৯, আমডাঙ্গা	আমডাঙ্গা দক্ষিণ পাড়ার রাস্তায় (১নং ব্রীজ)	ভাল
	১৩৬.	ওয়ার্ড নং ৯, আমডাঙ্গা	আমডাঙ্গা দক্ষিণ পাড়ার রাস্তায় (২নং ব্রীজ)	ভাল
	১৩৭.	ওয়ার্ড নং ৯, আমডাঙ্গা	আমডাঙ্গা দক্ষিণ পাড়ার রাস্তায় (৩নং ব্রীজ)	ভাল
	১৩৮.	ওয়ার্ড নং ৪, কাচিয়ারচড়	কাচিয়াচড় ধরের পশ্চিমে	ভাল
	১৩৯.	ওয়ার্ড নং ৪, কাচিয়ারচড়	কাচিয়াচড় ধরের পূর্বে	ভাল
	১৪০.	ওয়ার্ড নং ৮, বাদুল্যাপুর	বাদুল্যাপুর রাস্তার মাঝে	ভাল
	১৪১.	ওয়ার্ড নং ৮, বাদুল্যাপুর	বাদুল্যাপুর রাস্তার মাঝে	ভাল
	১৪২.	ওয়ার্ড নং ৫, কাশিনাথপুর	কাশিনাথপুর স্বরস্বতী নদীর উপর	ভাল
	১৪৩.	ওয়ার্ড নং ৮, রশিদপুর	রশিদপুর বিলের ধরের উপর	ভাল
	১৪৪.	ওয়ার্ড নং ৫, মংলাচইড়া	মংলা চেইড়ী স্কুলের সাথেই অবস্থিত	ভাল
	১৪৫.	ওয়ার্ড নং ৮, বাগধা	বাগধা বেলী ব্রীজ স্বরস্বতী নদীর উপর	ভাল
	১৪৬.	ওয়ার্ড নং ৭, তারটিয়া	তারটিয়া হাটের দক্ষিণে	ভাল
	১৪৭.	ওয়ার্ড নং ৬, প্রচুলিয়া	প্রচুলিয়া কবরস্থানের পূর্ব উত্তর পাশে	ভাল
	১৪৮.	ওয়ার্ড নং ৪, হাসানপুর	হাসানপুর স্বরস্বতী নদীর উপর	ভাল লোকজন চলাফেরা করে।
	১৪৯.	ওয়ার্ড নং ৪, রাখানগর	রাখানগরদুই পুকুরের মাঝে	ভাল
	১৫০.	ওয়ার্ড নং ৪, হাটিপাড়ার দক্ষিণে	হাটি পাড়া খালের উপর	ভাল
	১৫১.	ওয়ার্ড নং ৪, হাটিপাড়া মধ্যপাড়া	হাটিপাড়ার মধ্যে খালের উপর	ভাল
	১৫২.	ওয়ার্ড নং ৫, হাটিপাড়ার উত্তরে	হাটিপাড়ার উত্তরেমহা সড়কের খালের উপর	ভাল
	১৫৩.	ওয়ার্ড নং ৫, ধোপাকান্দি	ধোপাকান্দি স্বরস্বতী নদীর উপর	স্বাক্ষি পূর্ণ (বহু পুরাতন)
	১৫৪.	ওয়ার্ড নং ৫, আকন্দপাড়া	আকন্দপাড়া স্বরস্বতী খালের উপর	ভাল
	১৫৫.	ওয়ার্ড নং ৫, কাশিনাথপুর	কাশিনাথপুর স্বরস্বতী নদীর উপর	ভাল
	১৫৬.	ওয়ার্ড নং ৫, চরিয়া শিখা দক্ষিণ পাড়া	চরিয়া শিখা দক্ষিণপাড়া স্বরস্বতী খালের উপর	ভাল
	১৫৭.	ওয়ার্ড নং ৭, তারুটিয়া	তারুটিয়া স্বরস্বতী খালের উপর	ভাল না চার পাশে মাটি নাই ও সংযোগ সড়কের মাটি নেই।
	১৫৮.	ওয়ার্ড নং ৭, আলোকদিয়ার	আলোকদিয়ার মসজিদের পাশে	ভাল না ভেঙ্গে গেছে

ইউনিয়নের নাম	ক্রঃ নং	ব্রীজটি কোথায় অবস্থিত	কোন নদী/খাল বা রাস্তার উপরে অবস্থিত	বর্তমান অবস্থা সংক্ষেপে বর্ণনা করুন
	১৫৯.	ওয়ার্ড নং ৬, পাচিল বাজার সংলগ্ন	বিশ্বরোডের মাঝে হাইওয়ের মাঝে	ভাল
	১৬০.	ওয়ার্ড নং ৬, পাচলিয়া উত্তর পাড়া	পাচলিয়া উত্তর পাড়া খালের উপর	ভাল
	১৬১.	ওয়ার্ড নং ৬, পাচলিয়া বাজার পূর্ব	পাচলিয়া বাজারের পূর্বে হাই ওয়ে ব্রীজ	ভাল
	১৬২.	ওয়ার্ড নং ৬, পাচলিয়া মধ্যপাড়া	পাচলিয়া মধ্যপাড়া রাস্তার মাঝে	আংশিক ভাঙা ও একপাশে বন্ধ
	১৬৩.	ওয়ার্ড নং ৫, চড়িয়া সিকার	চড়িয়া সিকার স্বরস্বতি খালের উপর	ভাল
	১৬৪.	ওয়ার্ড নং ৫, দাদনপুর	দাদনপুর বিলের মাঝে রাস্তায়	ভাল
	১৬৫.	ওয়ার্ড নং ৫, গোলকপুর	গোলকপুর খালের উপর বিলের মাঝে	ভাল
	১৬৬.	ওয়ার্ড নং ৫, কাশিনাথপুর	কাশিনাথপুর স্বরস্বতি নদীর উপর	ভাল
	১৬৭.	ওয়ার্ড নং ৫, চড়িয়া মাঠপাড়া	চড়িয়া মাঠপাড়ার দুই পাশে পুকুর রাস্তার মাঝে	ভাল
	১৬৮.	ওয়ার্ড নং ৫, চড়িয়া দক্ষিণপাড়া	চড়িয়া দক্ষিণপাড়া বিলের মাঝে রাস্তায়	ভাল
	১৬৯.	ওয়ার্ড নং ৫, চড়িয়া শিকার	চড়িয়া শিকার স্বরস্বতি নদীর উপর	বন্ধ, তবে মানুষ চলাচল করে।
	১৭০.	ওয়ার্ড নং ৫, চড়িয়া মাঠপাড়া	দুই পাশে পুকুর রাস্তার মাঝে	ভাল
	১৭১.	ওয়ার্ড নং ২, চড়িয়া কান্দিপাড়া	চড়িয়া কান্দিপাড়া হাইওয়ে ব্রীজ	ভাল
	১৭২.	ওয়ার্ড নং ২, চড়িয়া মধ্যপাড়া কবরস্থান	চড়িয়া মধ্যপাড়া মলম খালের উপর	পাটাতন আংশিক ক্ষতিগ্রস্ত
	১৭৩.	ওয়ার্ড নং ৪, নব রঙ্গপাড়া	নব রঙ্গপাড়া স্বরস্বতি নদীর উপর	ভাল
	১৭৪.	ওয়ার্ড নং ৯, আমডাঙ্গা	আমডাঙ্গা খালের উপর	এটি মোটামুটি বড় ব্রীজ।
	১৭৫.	ওয়ার্ড নং ৯, আমডাঙ্গা	মধুর বাড়ী ধারের উপর	ভাল
	১৭৬.	ওয়ার্ড নং ৯, আমডাঙ্গা	ছেলের বাড়ীর উত্তর পাশের জোলায়	ভাল
	১৭৭.	ওয়ার্ড নং ১, পাঠধরী	হাইস্কুলের পাশে হাইওয়ের দক্ষিণে	ভাল
	১৭৮.	ওয়ার্ড নং ১, পাঠধরী	হাই স্কুলের উত্তর পাশে হাইওয়ে রাস্তায়	ভাল
	১৭৯.	ওয়ার্ড নং ১, কুমার গাতি	কামার খালীর ধারের উপর হাইওয়ে রাস্তায়	ভাল
	১৮০.	ওয়ার্ড নং ১, রানী নগর	রানী নগর নাপতিগাড়া খালের উপর	ভাল না। দুপাশের রেলিং ভেঙে গেছে ও মাটি সরে গেছে।
	১৮১.	ওয়ার্ড নং ১, পাঠধরী	পাঠধরী মজনুর বাড়ীর পশ্চিম রাস্তায়	দু' পাশের মাটি সরে গেছে। ঝুঁকিপূর্ণ তবুও মানুষ চলাচল করে।
	১৮২.	ওয়ার্ড নং ৩, সলঙ্গা ও বোয়ালিয়া	সলঙ্গা ও বোয়ালিয়া রাস্তার উপর ১নং	মোটামুটি ভাল
	১৮৩.	ওয়ার্ড নং ৩, সলঙ্গা ও বোয়ালিয়া	সলঙ্গা ও বোয়ালিয়া রাস্তার উপর ২নং	মোটামুটি ভাল
	১৮৪.	ওয়ার্ড নং ৩, সলঙ্গা ও বোয়ালিয়া	সলঙ্গা ও বোয়ালিয়া রাস্তার উপর ৩নং	মোটামুটি ভাল
	১৮৫.	ওয়ার্ড নং ৩, সলঙ্গা ও বোয়ালিয়া	সলঙ্গা ও বোয়ালিয়া রাস্তার উপর ৪নং	মোটামুটি ভাল

ইউনিয়নের নাম	ক্রঃ নং	ব্রীজটি কোথায় অবস্থিত	কোন নদী/খাল বা রাস্তার উপরে অবস্থিত	বর্তমান অবস্থা সংক্ষেপে বর্ণনা করুন
	১৮৬.	ওয়ার্ড নং ৩, সলজা ও বোয়ালিয়া	সলজা ও বোয়ালিয়া রাস্তার উপর ৫নং	মোটামুটি ভাল
	১৮৭.	ওয়ার্ড নং ৩, গোজা	গোজা ও মাছিয়াকান্দির মাঝে খালের উপর	ব্রীজটির মাটি সরে গেছে।
	১৮৮.	ওয়ার্ড নং ৩, মাছিয়াকান্দির	মাছিয়াকান্দির খালের উপর পূর্ব পাশে	ব্রীজটির অবস্থা ভাল না।
	১৮৯.	ওয়ার্ড নং ৮, রশিদপুর	রশিদপুর বিলের মাঝে	নতুন ব্রীজ তবে এখনও চার পাশে মাটি দেয়া হয়নি।
	১৯০.	ওয়ার্ড নং ৮, বাগদা	বাগদা স্বরস্বতী নদীর উপর বড় ব্রীজ	ভাল
উল্লাপাড়া সদর	১৯১.	ওয়ার্ড নং ৮, বজ্রাপুর	বজ্রাপুর খালিয়া পাড়ার রাস্তায়	ভাল
	১৯২.	ওয়ার্ড নং ৮, বজ্রাপুর	বজ্রাপুর রতন কাওয়াক রাস্তায়	ভাল
	১৯৩.	ওয়ার্ড নং ৮, বজ্রাপুর	বজ্রাপুর রতন কাওয়াক রাস্তায়	ভাল
	১৯৪.	ওয়ার্ড নং ৮, দরিপাড়া	দরিপাড়া বজ্রাপুরের পশ্চিমের রাস্তায়	মোটামুটি ভাল
	১৯৫.	ওয়ার্ড নং ৮, দরিপাড়া	দরিপাড়া আজিজলের বাড়ীর পশ্চিমে	ভাল
	১৯৬.	ওয়ার্ড নং ৮, দরিপাড়া	দরিপাড়া শ্যামপুর যেতে রাস্তায়	ভাল
	১৯৭.	ওয়ার্ড নং ৮, দরিপাড়া	দরিপাড়া ছালামের বাড়ীর দক্ষিণে রাস্তায়	ভাল
	১৯৮.	ওয়ার্ড নং ৫, নাগরুহা	নাগরুহা কচুয়া নদীর উপর	ভাল
	১৯৯.	ওয়ার্ড নং ৯, চাঁনপুর	চাঁনপুর ফুলজোর নদীর উপর	দু'পাশের রেলিং ভেঙে গেছে মেরামত এর প্রয়োজন
	২০০.	ওয়ার্ড নং ৯, চাঁনপুর	চাঁনপুর স্কুলের পাশে রাস্তায়	ভাল
	২০১.	ওয়ার্ড নং ৬, ভদ্রকোল	ভদ্রকোল বড় মাইটল জোয়ার উপর	ভাল
	২০২.	ওয়ার্ড নং ৬, ভদ্রকোল	ভদ্রকোল পংরৌহার রাস্তায়	ভাল, দুই পাশে মাটি সরে গেছে
	২০৩.	ওয়ার্ড নং ৬, পংরৌহা	পংরৌহা সরিষাদহ জোয়ার উপর	ভাল
	২০৪.	ওয়ার্ড নং ৬, ভদ্রকোল	ভদ্রকোল মধ্যপাড়া বন্ধারের বাড়ীর পাশে রাস্তায়	ভাল
	২০৫.	ওয়ার্ড নং ৬, ভদ্রকোল	মধ্যপাড়া মানানের বাড়ীর রাস্তায়	ভাল
	২০৬.	ওয়ার্ড নং ৩, মাগুড়া ভাঙ্গা	মাগুড়া ভাঙ্গা মন্টুর জমির পাশে রাস্তায়	ভাল
	২০৭.	ওয়ার্ড নং ৩, মাগুড়া ভাঙ্গা	মাগুড়া ভাঙ্গা লুংফরের জমির পাশে রাস্তায়	ভাল
	২০৮.	ওয়ার্ড নং ৩, মাগুড়া ভাঙ্গা	মাগুড়া ভাঙ্গা পূর্ব পাড়া মসজিদের রাস্তায়	ভাল
	২০৯.	ওয়ার্ড নং ১, ভেল্লাবাড়ী	ভেল্লাবাড়ীর দক্ষিণে নদীর শাখায়	ভাল। তবে দু পাশের মাটি সরে গেছে
	২১০.	ওয়ার্ড নং ১, ভেল্লাবাড়ী	ভেল্লাবাড়ী গ্রামের মাঝে জোলায়	ভাল
	২১১.	ওয়ার্ড নং ১, পারতৌলিয়া	পারতৌলিয়া গ্রামের মাঝে রাস্তায়	ভাল
	২১২.	ওয়ার্ড নং ৪, বাখুয়া	বাখুয়া কচুয়া নদীর উপর	ভাল
	২১৩.	ওয়ার্ড নং ৪, বাখুয়া	বাখুয়া বিলের রাস্তায়	ভাল
	২১৪.	ওয়ার্ড নং ৪, বাখুয়া	বাখুয়া পংরৌহা বিলের রাস্তায়	উপরের রেলিং ভাঙ্গা
	২১৫.	ওয়ার্ড নং ৪, বাখুয়া	বাখুয়া অবদার রাস্তায়	অনেক পুরাতন ভাঙ্গা
	২১৬.	ওয়ার্ড নং ৪, বাখুয়া	বাখুয়া চর বাখুয়ার রাস্তায়	ভাল
২১৭.	ওয়ার্ড নং ৭, খালিয়াপাড়া	খালিয়াপাড়া ইয়াকুবের বাড়ীর পাশে জোলায়	ভাল	
পূর্ণিমাগাঁতি	২১৮.	ওয়ার্ড নং ৬, ছয়বাড়িয়া	ছয়বাড়িয়া জোয়ার উপর	ভাল
	২১৯.	ওয়ার্ড নং ৬, পুকুরপার	পুকুরপার মাদ্রাসা সংলগ্ন জোয়ার উপর	ভাল

ইউনিয়নের নাম	ক্রঃ নং	ব্রীজটি কোথায় অবস্থিত	কোন নদী/খাল বা রাস্তার উপরে অবস্থিত	বর্তমান অবস্থা সংক্ষেপে বর্ণনা করুন
	২২০.	ওয়ার্ড নং ৬, পুকুরপার	পুকুরপার প্যাচাইলা গাড়ীয়া সংলগ্ন জেলার উপর	ভাল
	২২১.	ওয়ার্ড নং ৬, বেতুয়া পূর্বপাড়া	বেতুয়া পূর্বপাড়া জেলার উপর	ভাল
	২২২.	ওয়ার্ড নং ৬, বেতুয়া পশ্চিম পাড়া চড়ার মধ্য	চড়ার /মাঠের মাঝে	ভাল
	২২৩.	ওয়ার্ড নং ৭, ভেংড়ী	ভেংড়ী পন্ডিতপাড়া খালের উপর	ভাল বড় ব্রীজ প্রায় ২৫০ ফুট লম্বা
	২২৪.	ওয়ার্ড নং ৭, ভেংড়ী	ভেংড়ী গোড়ার পুকুরের পাশে রাস্তায়	ভাল
	২২৫.	ওয়ার্ড নং ৭, ভেংড়ী	ভেংড়ী সোনাখালী নদীর উপর	ভাল
	২২৬.	ওয়ার্ড নং ৫, ফলিয়া	ফলিয়া বিলের দক্ষিণে রাস্তায়	ভাল
	২২৭.	ওয়ার্ড নং ৫, পূর্ণিমাগাঁতি	পূর্ণিমাগাঁতি সোনাখালী নদীর উপর	এটি বেইলী ব্রীজ অনেক মানুষ চলাফেরা করে।
	২২৮.	ওয়ার্ড নং ৫, ঝপঝবিয়া	ঝপঝবিয়া নদীর উপর	এটি বেইলী ব্রীজ অনেক মানুষ চলাফেরা করে।
	২২৯.	ওয়ার্ড নং ২, গয়হাট্টা	ঝপঝবিয়া সোনাখালী নদীর উপর	ভাল
	২৩০.	ওয়ার্ড নং ৪, গোয়ালজানি	হাতেমের বাড়ীর পশ্চিমে খালের উপর রাস্তায়	দ'পাশের মাটি সরে গেছে
	২৩১.	ওয়ার্ড নং ৫, পুঠিয়া	পুঠিয়া পশ্চিম পাশে রাস্তায়	ভাল
	২৩২.	ওয়ার্ড নং ৪, গোয়ালজানি	খোরশেদের বাড়ীর উত্তর পূর্বে খালের উপর	মোটামুটি ভাল
	২৩৩.	ওয়ার্ড নং ৬, ছয়বাড়িয়া	আঃ রউফের বাড়ীর উত্তর পূর্ব পাশে	ভাল
	২৩৪.	ওয়ার্ড নং ৪, গোয়ালজানি	আবু তাহেরের বাড়ীর পূর্ব পাশে	মোটামুটি ভাল
	২৩৫.	ওয়ার্ড নং ৪, গোয়ালজানি	মাদ্রাসার পাশে খালের উপর	দ'পাশের মাটি আংশিক সরে গেছে
	২৩৬.	ওয়ার্ড নং ৪, গোয়ালজানি	গোয়ালজানি কবরস্থানের দক্ষিণে	দ'পাশের মাটি আংশিক সরে গেছে
	২৩৭.	ওয়ার্ড নং ৬, ভেটুয়াকান্দি	রাস্তার মাঝে বেঙ্গল ভাটার কাছে	ভাল
	২৩৮.	ওয়ার্ড নং ৪, হাট দেলুয়া	আজহারের বাড়ীর পূর্ব পাশের রাস্তায়	ভাল
	২৩৯.	ওয়ার্ড নং ৪, হাট দেলুয়া	প্রভার বাড়ীর পশ্চিম রাস্তায়	ভাল
বড়হর	২৪০.	ব্রহ্মকপালিয়া, ওয়ার্ড নং: ১	ব্রহ্মকপালিয়া বিশ্বরোডের উপর	ভাল
	২৪১.	শোলাগাড়ী, ওয়ার্ড নং: ১	শোলাগাড়ী বিশ্বরোডের উপর	ভাল
	২৪২.	শোলাগাড়ী, ওয়ার্ড নং: ১	শোলাগাড়ী বিশ্বরোডের উপর	ভাল
	২৪৩.	ব্রহ্মকপালিয়া, ওয়ার্ড নং: ১	ব্রহ্মকপালিয়া কাঁচা রাস্তার মাঝে	মোটামুটি ভাল
	২৪৪.	গুয়াগাঁতি ওয়ার্ড নং: ২	গুয়াগাঁতি স্কুলের পাশে জেলায়	মোটামুটি ভাল
	২৪৫.	পাগলা পশ্চিম পাড়া, ওয়ার্ড নং: ২	পাগলা পশ্চিম পাড়া দুই পুকুরের মাঝে	মোটামুটি
	২৪৬.	চরগুয়াগাঁতি, ওয়ার্ড নং: ২	চরগুয়াগাঁতি রাস্তার বিলের মাঝে	ভাল
	২৪৭.	পাগলা, ওয়ার্ড নং: ২,	কাঁচা রাস্তার মাঝে গ্রামীণ ব্যাংকের পাশে	ভাল
	২৪৮.	পাগলা উত্তর পাড়া, ওয়ার্ড নং: ৩	পাগলা উত্তর পাড়া দুই কবরস্থানের মাঝে রাস্তায়	ভাল
	২৪৯.	অলিপুর, ওয়ার্ড নং: ৪	অলিপুর পূর্ব পাড়া খালের উপর	ভাল
	২৫০.	অলিপুর, ৪ নং ওয়ার্ড	অলিপুর নদীর উপর	স্টীল ব্রীজটি ভাল
	২৫১.	ভূতগাছা, ওয়ার্ড নং: ৮	ভূতগাছা	আংশিক ভাল। নীচে একটু

ইউনিয়নের নাম	ক্রঃ নং	ব্রীজটি কোথায় অবস্থিত	কোন নদী/খাল বা রাস্তার উপরে অবস্থিত	বর্তমান অবস্থা সংক্ষেপে বর্ণনা করুন
			হাজরা বিলের খাল	ঢালাই ভেঙ্গে গেছে।
	২৫২.	মেহনাতলা, ওয়ার্ড নং: ৮	বড়হর চকিদহ নদীর উপর	আংশিক ঢালাই ভাঙ্গা
	২৫৩.	বড়হর দক্ষিণ পাড়া ওয়ার্ড নং: ৮	বড়হর দক্ষিণ পাড়া গোচই বিলের মাঝে	ভাল তবে নিচের আংশিক ভাঙ্গা
	২৫৪.	বড়হর পশ্চিম পাড়া, ওয়ার্ড নং: ৮	বড়হর পশ্চিম পাড়া চত্রা বিলের পাশে	মোটামুটি ভাল তবে নিচের কিছু অংশ ভাঙ্গা
	২৫৫.	বল্লার পাড়া বড়হর, ৯নং ওয়ার্ড	মুক্তাহার নদীর খালে পশ্চিমে	ভাল
	২৫৬.	বল্লার পাড়া বড়হর, ৯নং ওয়ার্ড	বল্লার পাড়া বড়হর মুক্তাহার নদীর উপরে	ভাল
	২৫৭.	বল্লার পাড়া বড়হর, ৯নং ওয়ার্ড	বল্লার পাড়া বিলের মাঝে	ভাল
	২৫৮.	৯নং ওয়ার্ড বড়হর বল্লার পাড়া মধ্যপাড়া, ৯নং ওয়ার্ড	বড়হর বল্লার পাড়া মধ্যপাড়া	ভাল
	২৫৯.	পূর্বদেলুয়া, ওয়ার্ড নং: ১	পূর্বদেলুয়া মুক্তাহার নদীর উপর	ব্রীজটি প্রায় ১৫০ ফুট লম্বা। ব্রীজটির মাঝে আংশিক ভাঙ্গা ঝুকিপূর্ণ
	২৬০.	ভূতবাড়ীয়া, ওয়ার্ড নং: ১	ভূতবাড়ীয়া খালের উপর	ভাল
	২৬১.	ভূতবাড়ীয়া, ওয়ার্ড নং: ১	ভূতবাড়ীয়া বিলের মাঝে রাস্তায়	ভাল
	২৬২.	পূর্বদেলুয়ার পশ্চিমে, ওয়ার্ড নং: ১	পূর্বদেলুয়ার পশ্চিমে বিলের রাস্তায়	ভাল
রামকৃষ্ণপুর	২৬৩.	ওয়ার্ড নং ২, সুতাহাটি	রাস্তার উপর	ভাল
	২৬৪.	ওয়ার্ড নং ২, চৌত্রহাটি	মসজিদের পূর্বে পাকা রাস্তায়	ভাল
	২৬৫.	ওয়ার্ড নং ২, উলুখা	বাহিমার বটতলার দঃ রাস্তার উপর	ভাল
	২৬৬.	ওয়ার্ড নং ২, উলুখা	উলুখা দিঘীর উত্তরে রাস্তার উপর	ভাল
	২৬৭.	ওয়ার্ড নং ২, উলুখা	উলুখা দিঘীর পূর্বে রাস্তার উপর	ভাল
	২৬৮.	ওয়ার্ড নং ৩, পাচান	কবরস্থান এর পূর্বে রাস্তার উপর	ভাল
	২৬৯.	ওয়ার্ড নং ৯, রংয়ের বাজার	রংয়ের বাজারের উত্তর পাশে	ভাল
	২৭০.	ওয়ার্ড নং ৯, রংয়ের বাজার	রংয়ের বাজারের দক্ষিণ পাশে	দ'পাশে মাটি নাই মেরামত যোগ্য
	২৭১.	ওয়ার্ড নং ৯, হরিনচড়া	হরিনচড়া রাস্তার মাঝে	ভাল
	২৭২.	ওয়ার্ড নং ৮, শলী	শলী পূর্ব রাস্তার উপর	ভাল
	২৭৩.	ওয়ার্ড নং ৫, রহিমাবাদ	চারি বটতলার দক্ষিণে	ভাল
	২৭৪.	ওয়ার্ড নং ৬, অলিদহ	অলিদহ গ্রামের দক্ষিণে খালের মাঝে	ভাল
	২৭৫.	ওয়ার্ড নং ৩, দবিরগঞ্জ	দবিরগঞ্জ দরগাতলার পূর্বে রাস্তায়	ভাল
	২৭৬.	ওয়ার্ড নং ৩, দবিরগঞ্জ	দবিরগঞ্জ কচিয়ার বিলের মাঝে	ভাল
	২৭৭.	ওয়ার্ড নং ৩, দবিরগঞ্জ	দবিরগঞ্জ পশ্চিমে রাস্তায়	ভাল
	২৭৮.	ওয়ার্ড নং ৯, দক্ষিণ পুস্তিগাছা	পুস্তিগাছার স্কুলের পূর্ব পাশে	ভাল
	২৭৯.	ওয়ার্ড নং ৭, ভট্টমাঝিরা	ভট্টমাঝিরা গ্রামের পশ্চিম রাস্তায়	ভাল
	২৮০.	ওয়ার্ড নং ৭, কৈয়মাঝিরা	কৈয়মাঝিরা গ্রামের পূর্ব পাশের রাস্তায়	ভাল
	২৮১.	ওয়ার্ড নং ৪, মামুদপুর	মামুদপুর গ্রামের পূর্বে রাস্তায়	ভাল
	২৮২.	ওয়ার্ড নং ৪, মামুদপুর	মামুদপুর বটতলার পশ্চিমে রাস্তায়	ভাল

ইউনিয়নের নাম	ক্রঃ নং	ব্রীজটি কোথায় অবস্থিত	কোন নদী/খাল বা রাস্তার উপরে অবস্থিত	বর্তমান অবস্থা সংক্ষেপে বর্ণনা করুন	
	২৮৩.	ওয়ার্ড নং ৪, খোর্দ সিমলা	খোর্দ সিমলা গ্রামের মাঝ খানে	ভাল	
	২৮৪.	ওয়ার্ড নং ৪, খোর্দ সিমলা	খোর্দ সিমলা মামুদপুরের পশ্চিমে	ভাল	
	২৮৫.	ওয়ার্ড নং ৪, খোর্দ সিমলা	খোর্দ সিমলা স্কুলের দক্ষিণ পাশে	ভাল	
	২৮৬.	ওয়ার্ড নং ৮, শলী	শলী ছাইদারের বাড়ীর পাশে রাস্তায়	ভাল	
	২৮৭.	ওয়ার্ড নং ৩, কুমারগাইলজানী	কুমারগাইলজানী রাস্তায়	ভাল	
দূর্গানগর	২৮৮.	ওয়ার্ড নং ৮, সেনগাঁতী	সেনগাঁতী ফুলজোর নদীর উপর	ব্রীজটি ভাল কিন্তু বন্যায় প্লাবিত হয়	
	২৮৯.	ওয়ার্ড নং ৮, হেমন্তবাড়ী	হেমন্তবাড়ী ফুলজোর নদীর উপর	ভাল	
	২৯০.	ওয়ার্ড নং ৮, ভেকাপাড়া	ভেকাপাড়া ফুলজোর নদীর উপর	ভাল	
	২৯১.	ওয়ার্ড নং ৭, বালসাবাড়ী	বালসাবাড়ী ফুলজোর নদীর উপর	ভাল	
	২৯২.	ওয়ার্ড নং ৭, বালসাবাড়ীও মনোহারার মাঝে	বালসাবাড়ীও মনোহারার মাঝে ফুলজোর নদীর উপর	ভাল	
	২৯৩.	ওয়ার্ড নং ৫, মনোহারা মাদ্রাসা সংলগ্ন	মনোহারা মাদ্রাসা সংলগ্ন ফুলজোর নদীর উপর	ভাল	
	২৯৪.	ওয়ার্ড নং ৫, মনোহারা	মনোহারা ফুলজোর নদীর উপর	ভাল	
	২৯৫.	ওয়ার্ড নং ৫, মনোহারা	মনোহারা নদীর শাখায় খালে	রেলিং ভেঙে গেছে	
	২৯৬.	ওয়ার্ড নং ২, মূলবেড়া	মূলবেড়া খালের উপর	ভাল	
	২৯৭.	ওয়ার্ড নং ৫, রাজমানদহীকোলা	রাজমান দহকোলা কহিলকা দহের উপর	ভাল	
	২৯৮.	ওয়ার্ড নং ৯, নুন্দীগাঁতী	নুন্দীগাঁতী খালের উপর	ভাল	
	২৯৯.	ওয়ার্ড নং ৯, পাইকপাড়া	পাইকপাড়া খালের উপর	ভাল	
	৩০০.	ওয়ার্ড নং ৭, ইসলামপুর	ইসলামপুর বিলের মাঝে রাস্তায়	ভাল	
	৩০১.	ওয়ার্ড নং ৮, বাবলাপাড়া	বাবলাপাড়া বিশ্বরোডের মাঝে	ভাল	
	৩০২.	ওয়ার্ড নং ৭, বালসাবাড়ী	বালসাবাড়ী গরুকাটা বিশ্বরোড	ভাল	
	৩০৩.	ওয়ার্ড নং ৬, জুংলীপুর	বিশ্বরোডের মাঝ খালে	ভাল	
	৩০৪.	ওয়ার্ড নং ৬, জুংলীপুর	জুংলীপুর বিশ্বরোডের পশ্চিমে	এই ব্রীজটি বর্তমানে পরিত্যক্ত তবে ভাল	
	৩০৫.	ওয়ার্ড নং ৮, দাদপুর	দাদপুর নদীর শাখায় কবরস্থান সংলগ্ন	ভাল	
	৩০৬.	ওয়ার্ড নং ৪, ভৈরব	ভৈরব জিসি রোডে	ভাল	
	৩০৭.	ওয়ার্ড নং ৯, রাজমান আমতলা	রাজমান আমতলা জিসি রোডে	ভাল	
	৩০৮.	ওয়ার্ড নং ৯, রাজমান	রাজমান প্রাথমিক বিদ্যালয়ের রাস্তায়	ভাল	
	৩০৯.	ওয়ার্ড নং ২, ভাদাইলাকান্দি	ভাদাইলাকান্দি জিসি রোডে	ভাল	
	৩১০.	ওয়ার্ড নং ৬, জুংলীবাড়ী	জুংলীবাড়ী খালের উপর	ভাল	
	৩১১.	ওয়ার্ড নং ৬, রামগাও	রামগাওখালের উপর	ভাল	
	৩১২.	ওয়ার্ড নং ৫, পারমনোহারা গ্রামের উত্তরে	পারমনোহারা গ্রামের উত্তরে জিসি রোডে	ভাল	
	৩১৩.	ওয়ার্ড নং ৫, পারমনোহারা গ্রামের পূবে	পারমনোহারা গ্রামের পূবে জিসি রোডে	ভাল	
	৩১৪.	ওয়ার্ড নং ৫, পারমনোহারা গ্রামের পশ্চিমে	পারমনোহারা গ্রামের পশ্চিমে জিসি রোডে	ভাল	
	৩১৫.	ওয়ার্ড নং ২, মূলবেড়া	মূলবেড়াঈদগাঁহ মাঠের পাশে	এটি বেইলী ব্রীজ ভাল	
	৩১৬.	ওয়ার্ড নং ৫, বড়মনোহারা	বড়মনোহারা মোজাহারের বাড়ীর পাশে খালে	ভাল	
	কয়ড়া	৩১৭.	ওয়ার্ড নং ২, রাখালগাছা	রাখালগাছা খালের উপর	ভাল
		৩১৮.	ওয়ার্ড নং ১, চড়ুইমুড়ী	চড়ুইমুড়ী খালের উপর	ভাল

ইউনিয়নের নাম	ক্রঃ নং	ব্রীজটি কোথায় অবস্থিত	কোন নদী/খাল বা রাস্তার উপরে অবস্থিত	বর্তমান অবস্থা সংক্ষেপে বর্ণনা করুন
	৩১৯.	ওয়ার্ড নং ১, চড়ুইমুড়ী	চড়ুইমুড়ী নদীর উপর	ভাল। ব্রীজটি প্রায় ১৫০ ফিট লম্বা। এটি দিয়ে বহুলোক চলাচল করে।
	৩২০.	ওয়ার্ড নং ১, দাদপুর	দাদপুর পাকা রাস্তার মাঝে	ভাল
	৩২১.	ওয়ার্ড নং ১, গয়হাট্টা	গয়হাট্টা নদীর উপর	ভাল
	৩২২.	ওয়ার্ড নং ৪, চড়পাড়া	চড়পাড়া পাকা রাস্তায়	ভাল
	৩২৩.	ওয়ার্ড নং ৪, কয়ড়া	কয়ড়া নদীর উপর	রেলিং ব্রীজ ভাল
	৩২৪.	ওয়ার্ড নং ৬, কয়ড়া সরাতলা	কয়ড়া সরাতলা খালের উপর	দু'পাশের রেলিং ভেঙে পড়েছে।
	৩২৫.	ওয়ার্ড নং ৪, চড়পাড়া	চড়পাড়া দুই পাগারের মাঝে	দু'পাশের রেলিং ভেঙে পড়েছে।
	৩২৬.	ওয়ার্ড নং ৮, হরিশপুর	হরিশপুর খালের পাশে রাস্তা	রেলিং ভাঙা
	৩২৭.	ওয়ার্ড নং ৩, জঞ্জলখামার	জঞ্জলখামার কবরস্থানের রাস্তায়	ব্রীজ একেবারে অকেজো কারণ ভেঙে গেছে।
	৩২৮.	ওয়ার্ড নং ২, রাখালগাছা	রাখালগাছা মাঠের মাঝে	ভাল
	৩২৯.	ওয়ার্ড নং ১, চড়ুইমুড়ী	আজহারের বাড়ীর সামনে রাস্তায়	ভাল
পঞ্চকোশী	৩৩০.	শাহীকোলা, ওয়ার্ড নং: ৭	শাহীকোলা খালের উপর	ভাল
	৩৩১.	বড়লক্ষীপুর, ওয়ার্ড নং: ৭	করতোয়া নদীর পাশের লক্ষীপুর খালের উপর	ভাল
	৩৩২.	পূর্ব ভদ্রকোল, ওয়ার্ড নং: ৭	ভদ্রকোল জোলা খালের উপর	ভাল
	৩৩৩.	বন্যাকান্দি কালগঞ্জের দ'সীমানায়, ২ নং ওয়ার্ড	বন্যাকান্দি খালের উপর	ভাল
	৩৩৪.	শাহজাহানপুর, ওয়ার্ড নং ৮	করতোয়া নদীর উপর	ভাল
	৩৩৫.	শাহজাহানপুর, ওয়ার্ড নং ৮	করতোয়া নদীর জোলা খালের উপর	ভাল
	৩৩৬.	মাটিকোড়া ওয়ার্ড নং ৮	বিলের উপর	ভাল
	৩৩৭.	শাহজাহানপুর, ওয়ার্ড নং ৮	শাহজাহানপুর খালের উপর	ভাল
	৩৩৮.	রামকান্তপুর, ওয়ার্ড নং: ১	রামকান্তপুর খালের উপর	ভাল নতুন
	৩৩৯.	কাজীপাড়া, ওয়ার্ড নং: ৯	কাজীপাড়া বিলের উপর	ভাল নতুন
	৩৪০.	পঞ্চকোশী, ওয়ার্ড নং: ৯	কাজীপাড়া ও পঞ্চকোশী বিলের উপর	ভাল নতুন
	৩৪১.	কাজীপাড়া আটাচড়া, ওয়ার্ড নং: ৯	২নং এ	ভাল নতুন
	৩৪২.	কাজীপাড়া আটাচড়া, ওয়ার্ড নং: ৯	২নং এ	ভাল নতুন
	৩৪৩.	দমদমা, ওয়ার্ড নং: ৫	ফুলজোড় নদীর খালের উপর	ভাল
	৩৪৪.	দমদমা, ওয়ার্ড নং: ৫	ফুলজোড় নদীর খালের উপর	ভাল
	৩৪৫.	বনবাড়ীয়া, ওয়ার্ড নং: ৫	বনবাড়ীয়া বিলের উপর	ভাল
	৩৪৬.	বেতকান্দি, ৪ নং ওয়ার্ড	বেতকান্দি পশ্চিম পাড়া বিলের উপর	ভাল
	৩৪৭.	বেতকান্দি, ৪ নং ওয়ার্ড	বেতকান্দি ফুলজোড় নদীর খালের উপর	পুরাতন ঝুঁকিপূর্ণ কারণ দু'পাশের রেলিং ভাঙা
	৩৪৮.	বেতকান্দি, ৪ নং ওয়ার্ড	এস আর ব্রীজ বেতকান্দি মধ্যপাড়া খালের উপর	ভাল নতুন
	৩৪৯.	বেতকান্দি, ৪ নং ওয়ার্ড	৩নং এ	ভাল
	৩৫০.	বেতকান্দি, ৪ নং ওয়ার্ড	৩নং এ	ভাল
৩৫১.	বেতকান্দি, ৪ নং ওয়ার্ড	৩নং এ	ভাল	
৩৫২.	বেতকান্দি, ৪ নং ওয়ার্ড	বেতকান্দি বিলের উপর	ভাল	
৩৫৩.	সদাই, ৬ নং ওয়ার্ড	সদাই খালের উপর	ভাল	
লাহিলী	৩৫৪.	ওয়ার্ড নং ৭, বাল্লোপাড়া	বাল্লোপাড়ার উত্তরে রাস্তায়	ভাল

ইউনিয়নের নাম	ক্রঃ নং	ব্রীজটি কোথায় অবস্থিত	কোন নদী/খাল বা রাস্তার উপরে অবস্থিত	বর্তমান অবস্থা সংক্ষেপে বর্ণনা করুন	
মোহনপুর	৩৫৫.	ওয়ার্ড নং ৭, বাল্লোপাড়া	বাল্লোপাড়া দক্ষিণে উত্তরে রাস্তা	উভয় পাশে মাটি নাই	
	৩৫৬.	ওয়ার্ড নং ৭, লাহিড়ী পাড়া	আফজাল মাষ্টারের বাড়ীর পূর্বে রাস্তার	ভাল	
	৩৫৭.	ওয়ার্ড নং ৭, লাহিড়ী পাড়া	গ্রামের দক্ষিণ রাস্তায়	দ'পাশের মাটি সরে গেছে	
	৩৫৮.	ওয়ার্ড নং ৭, মোহনপুর তলগাছি	রাস্তায় মীরপাড়া ব্রীজ	প্রায় ২৩০০ ফিট লম্বা ব্রীজটি প্রায় ২০ বছর যাবৎ নির্মিত।	
	৩৫৯.	ওয়ার্ড নং ৭, মামুদপুর	গ্রামে প্রবেশ রাস্তায়	দুই পাশের মাটি নাই	
	৩৬০.	ওয়ার্ড নং ৪, কৈবত্তগাঁতী	কৈবত্তগাঁতী রাস্তার পাশে	দুই পাশের মাটি নাই	
	৩৬১.	ওয়ার্ড নং ৯, বন্ধনগাছা গ্রামের পশ্চিমে	রেললাইনের খালে	ভাল	
	৩৬২.	ওয়ার্ড নং ৪, সাতবিলা	সাতবিলা দক্ষিণ পাড়া রাস্তা	ভাল তবে দুই পাশের মাটি আংশিক সরে গেছে।	
	৩৬৩.	ওয়ার্ড নং ৪, সাতবিলা	সাতবিলা মধ্য পাড়া রাস্তা	ভাল তবে দুই পাশের মাটি আংশিক সরে গেছে।	
	৩৬৪.	ওয়ার্ড নং ৪, সাতবিলা	সাতবিলা উত্তর পাড়া রাস্তা	ভাল তবে দুই পাশের মাটি আংশিক সরে গেছে।	
	৩৬৫.	ওয়ার্ড নং ৯, মোহনপুর উল্লাপাড়া সড়ক	রেলগেটের দক্ষিণে রাস্তায়	আংশিক ক্ষতিগ্রস্ত দুই পাশে মাটি নাই।	
	৩৬৬.	ওয়ার্ড নং ৯, মোহনপুর উল্লাপাড়া সড়ক	চরবন্ধন গাছা আকসার হাজির বাড়ীর সামনে	দুই পাশের নালা ভেঙ্গে খুলে গেছে	
	৩৬৭.	ওয়ার্ড নং ৯, মোহনপুর উল্লাপাড়া সড়ক	খিরা হাঠের উত্তরে রাস্তায়	ভাল	
	৩৬৮.	ওয়ার্ড নং ৩, বংকিরাট	বংকিরাট রেলের দক্ষিণ রাস্তায়	মোটামুটি ভাল	
	৩৬৯.	ওয়ার্ড নং ৩, বংকিরাট	বংকিরাট রেলের উত্তর রাস্তায়	দুই পাশে মাটি নাই	
	৩৭০.	ওয়ার্ড নং ১, কালিয়াকৈড়	কালিয়াকৈড় কমলা নদীর উপর	নির্মানাধীন	
	৩৭১.	ওয়ার্ড নং ৮, দহকোলা	দহকোলা নদীর উপর	নির্মানাধীন	
	সলপ	৩৭২.	শংকর হাটি, ওয়ার্ড নং: ৩	শংকর হাটি খালের উপর	ভাল
		৩৭৩.	ওয়ার্ড নং: ৩, গোপিনাথপুর	গোপিনাথপুর খালের উপর	ভাল
		৩৭৪.	ওয়ার্ড নং: ৩, শ্রীবাড়ী	শ্রীবাড়ী ইসমাইলের বাড়ী হতে শ্রীবাড়ী হাড়িভাঙ্গা কবরস্থান এর মাঝে	এটি বর্তমানে নির্মান কাজ চলছে।
৩৭৫.		ওয়ার্ড নং: ৭, পোস্থান পাড়া	পোস্থান পাড়া খালের উপর	ভাল	
৩৭৬.		৪ নং ওয়ার্ড, কাশিনাথপুর	কানসোনা জামে মসজিদ হতে কাশিনাথপুর এর পশ্চিম পাড়া	ভাল	
৩৭৭.		ওয়ার্ড নং ৮, নলসন্দা রাস্তায়	আজগর প্রাং এর বাড়ী হতে হাবিবুল মাষ্টারের বাড়ীর মাঝে	ভাল	
৩৭৮.		জোলাহাটি, ৪ নং ওয়ার্ড	জোলাহাটি হায়দারের বাড়ী হতে কবরস্থান এর মাঝখানে	ভাল	
৩৭৯.		ওয়ার্ড নং: ৫, সোনাতলা	সোনাতলা ব্রীজ হতে কাশিনাথপুর	ভাল	
৩৮০.		ওয়ার্ড নং: ৫, সোনাতলা	সোনাতলা দোপাচড়া খালের উপর	ঝুকিপূর্ণ বহু পুরাতন	
৩৮১.		ওয়ার্ড নং: ৫, সোনাতলা	সোনাতলা বড় ব্রীজের পাশের জোলা	ভাল	
৩৮২.		বড় জংলা, ৬ নং ওয়ার্ড	জোলা খালের উপর	ভাল	
৩৮৩.		ওয়ার্ড নং: ৯, ডিগ্রীর চর	ডিগ্রীর চর জোলা খালের উপর	ভাল	
৩৮৪.		ওয়ার্ড নং: ৯, ডিগ্রীর চর	হড়া সাগর নদীর উপর	ভাল	
৩৮৫.		ওয়ার্ড নং: ৯, চর ডিগ্রীর চর	হড়া সাগর নদীর উপর	ভাল	
৩৮৬.		ওয়ার্ড নং: ১, কৃষকগঞ্জ	এ কৃষকগঞ্জ জোলা খালের উপর	ভাল	
৩৮৭.		ওয়ার্ড নং: ১, গোবিন্দপুর	গোবিন্দপুর দইভাঙ্গা খালের উপর	ব্রীজ ভাল কিন্তু দুই পাশে রেলিং ভাঙ্গা	

ইউনিয়নের নাম	ক্রঃ নং	ব্রীজটি কোথায় অবস্থিত	কোন নদী/খাল বা রাস্তার উপরে অবস্থিত	বর্তমান অবস্থা সংক্ষেপে বর্ণনা করুন
	৩৮৮.	ওয়ার্ড নং: ১, গোবিন্দপুর	গোবিন্দপুর দইভাঙ্গা খালের উপর	ভাল
	৩৮৯.	ওয়ার্ড নং: ১, ভাবকী	আটবাকী পাকা রাস্তা হতে ভাবকী নতুন মসজিদ মাঝে	ভাল
	৩৯০.	ওয়ার্ড নং: ১, সলপ	সলপ হাসপাতাল হতে শগুনা নীলকুঠিরের মাঝে ১নং	ভাল
	৩৯১.	ওয়ার্ড নং: ১, গোবিন্দপুর	সলপ হাসপাতাল হতে শগুনা নীলকুঠিরের মাঝে ২নং	ভাল
	৩৯২.	ওয়ার্ড নং: ১, গোবিন্দপুর	সলপ হাসপাতাল হতে শগুনা নীলকুঠিরের মাঝে ৩নং	ভাল
	৩৯৩.	ওয়ার্ড নং: ১, গোবিন্দপুর	সলপ হাসপাতাল হতে শগুনা নীলকুঠিরের মাঝে ৪নং	ভাল
	৩৯৪.	ওয়ার্ড নং: ১, গোবিন্দপুর	সলপ হাসপাতাল হতে শগুনা নীলকুঠিরের মাঝে ৫নং	ভাল
	৩৯৫.	ওয়ার্ড নং: ১, রামগাঁতী	রামগাঁতী বিলের মাঝে	ভাল
	৩৯৬.	ওয়ার্ড নং ৮, নলসন্দা	নলসন্দা রুপনের বিলের উপর ১নং	ব্রীজ ভাল কিন্তু এক পাশের রেলিং ভাঙ্গা
	৩৯৭.	ওয়ার্ড নং ৮, নলসন্দা	নলসন্দা রুপনের বিলের উপর ২নং	ভাল
	৩৯৮.	ওয়ার্ড নং ৮, নলসন্দা	নলসন্দা রুপনের বিলের উপর ৩নং	ভাল
	৩৯৯.	ওয়ার্ড নং ৮, নলসন্দা	নলসন্দা রুপনের বিলের উপর ৪নং	ভাল
	৪০০.	২ নং ওয়ার্ড বাহিমান	বাহিমান খালের উপর	নির্মানধীন
পৌরসভা	৪০১.	২ নং ওয়ার্ড, ঝিকিরা কুন্ডুপাড়া	ঝিকিরা কুন্ডুপাড়া করতোয়া নদী	নির্মানধীন (৫৭ মিটার)
	৪০২.	২ নং ওয়ার্ড, ভট্টকায়াব	ভট্টকায়াব খালের উপর	নির্মানধীন (২৮ মিটার)
	৪০৩.	২ নং ওয়ার্ড, ঝিকিরা পাটবন্দর	ঝিকিরা পাটবন্দর করতোয়া নদীর উপর	ভাল (২০ মিটার)
	৪০৪.	ওয়ার্ড নং: ৯, ঘাটিনা	ঘাটিনারেলের রাস্তায়	ভাল
	৪০৫.	ওয়ার্ড নং: ৯, ঘাটিনা	নদীর উপর করতোয়া	ভাল
	৪০৬.	কুন্ডু পাড়া, ২ নং ওয়ার্ড	কুন্ডু পাড়া ফুলজোর নদীর খালে	চলমান/নির্মানধীন
	৪০৭.	ওয়ার্ড নং: ৫, ঘোষণী	ঘোষণী শ্মশানের পাশে	ভাল
সলজা	৪০৮.	ওয়ার্ড নং ৫, গোজা	ঝপঝবিয়া নদীর উপর	১৫০ ফিট লম্বা ভাল
	৪০৯.	ওয়ার্ড নং ৪, শরিফ সলজা	ফেউকান্দি তালেবের বাড়ীর পাশে	ভাল
	৪১০.	ওয়ার্ড নং ৪, শরিফ সলজা	কবরস্থানের পাশে	ভাল
	৪১১.	ওয়ার্ড নং ৪, শরিফ সলজা	নতুনপাড়া স্কুলের পাশে	ভাল
	৪১২.	ওয়ার্ড নং ৪, শরিফ সলজা	কাঁচা রাস্তার পাশে	ভাল
	৪১৩.	ওয়ার্ড নং ৪, শরিফ সলজা	ফজলা পুলিশের বাড়ীর পাশে	ভাল
	৪১৪.	ওয়ার্ড নং ৮, আরাম বাজার চৌবিলা	আরাম বাজার খালের উপর	ভাল
	৪১৫.	ওয়ার্ড নং ৮, চৌবিলা	কাঁচা রাস্তার মাথায়	ভাল
	৪১৬.	ওয়ার্ড নং ৮, পাতাদহ চৌবিলা	সাকাত মেম্বরের বাড়ীর উত্তরে	দু'পাশে মাটি সরে গেছে
	৪১৭.	ওয়ার্ড নং ৭, জগজীবনপুর	চৌরাস্তার পাশে	ভাল
	৪১৮.	ওয়ার্ড নং ৭, জগজীবনপুর	গুছ গ্রামের নিকট	ভাল
	৪১৯.	ওয়ার্ড নং ৭, জগজীবনপুর	বানী নগর বট গাছের উত্তরে	ভাল
	৪২০.	ওয়ার্ড নং ৭, চরবেড়া	চরবেড়া খালের উপর	ভাল
	৪২১.	ওয়ার্ড নং ৭, চরবেড়া	গ্রামের উত্তর পাশে	ভাল
	৪২২.	ওয়ার্ড নং ৯, চকচৌবিলা	চকচৌবিলা মোরে রাস্তায়	ভাল

ইউনিয়নের নাম	ক্রঃ নং	ব্রীজটি কোথায় অবস্থিত	কোন নদী/খাল বা রাস্তার উপরে অবস্থিত	বর্তমান অবস্থা সংক্ষেপে বর্ণনা করুন
	৪২৩.	ওয়ার্ড নং ১, বনবাড়ীয়া	পূর্ব পাড়া দোকানের পাশে	ভাল
	৪২৪.	ওয়ার্ড নং ১, বনবাড়ীয়া	মুনছর চেয়ারম্যানের বাড়ীর পাশে	ভাল
	৪২৫.	ওয়ার্ড নং ১, বনবাড়ীয়া	বনবাড়ীয়া পশ্চিমে অন্তর	ভাল
	৪২৬.	ওয়ার্ড নং ১, বনবাড়ীয়া	উচ্চ বিদ্যালয়ের দক্ষিণে	ভাল
	৪২৭.	ওয়ার্ড নং ১, বনবাড়ীয়া	রহমান মাষ্টারের বাড়ীর পাশে রাস্তায়	ভাল
	৪২৮.	ওয়ার্ড নং ৫, ছোটগোজা	মসজিদের পাশে জোড়া ব্রীজ	ভাল
	৪২৯.	ওয়ার্ড নং ৫, ভরমোহনী	কবরস্থানের পাশের খালে	ভাল
	৪৩০.	ওয়ার্ড নং ৪, শরীফ সলঞ্জা	গ্রামের প্রবেশ রাস্তায়	ভাল
	৪৩১.	ওয়ার্ড নং ৬, পুরানবেড়া	বিলের মাঝে রাস্তায়	ভাল
	৪৩২.	ওয়ার্ড নং ৯, সিংগা	সিংগা খালের উপর	ভাল
	৪৩৩.	ওয়ার্ড নং ৯, চকচৌবিলা	চকচৌবিলা খালের উপর	ভাল
	৪৩৪.	ওয়ার্ড নং ৭, জগজীবনপুর	জগজীবনপুর ঈদগাঁহুর পাশে	ভাল
	৪৩৫.	ওয়ার্ড নং ৭, জগজীবনপুর	চাঁদ মাষ্টারের বাড়ীর পাশে	ভাল
	৪৩৬.	ওয়ার্ড নং ৭, জগজীবনপুর	আনসারের বাড়ীর পাশে	দু'পাশে মাটি নাই
	৪৩৭.	ওয়ার্ড নং ৩, বাগমারা	বাগমারা পশ্চিমে রাস্তা	দু'পাশে মাটি নাই
	৪৩৮.	ওয়ার্ড নং ৫, পরানবেড়া	কবরস্থানের পাশে	দু'পাশে মাটি নাই
	৪৩৯.	ওয়ার্ড নং ৫, আঞ্জারু	হবি মাষ্টারের বাড়ীর পাশ	ভাল
	৪৪০.	ওয়ার্ড নং ৫, আঞ্জারু	দাস পাড়া পাশে	ভাল
	৪৪১.	ওয়ার্ড নং ৫, আঞ্জারু	বাজারের উত্তরে পাশে	ভাল
	৪৪২.	ওয়ার্ড নং ৮, কাশিয়াদহ	মাঠের মাঝে রাস্তায়	দু'পাশে মাটি নাই
	৪৪৩.	ওয়ার্ড নং ৯, চকচৌবিলা	চকচৌবিলা খালের উপর	ভাল
	৪৪৪.	ওয়ার্ড নং ৯, চকচৌবিলা	চকচৌবিলা খালের উপর	ভাল
	৪৪৫.	ওয়ার্ড নং ৭, চৌবিলা উত্তরপাড়া	চৌবিলা উত্তরপাড়া রাস্তায়	নতুন
	৪৪৬.	ওয়ার্ড নং ৭, শাহরীয়ারপুর	মসজিদের পশ্চিমে	ভাল
	৪৪৭.	ওয়ার্ড নং ২, নাইমুরি	নাডু মন্ডলের বাড়ীর পাশে খালের উপর	পাখা ভাঙা
	৪৪৮.	ওয়ার্ড নং ২, নাইমুরি	ইসফ ফকিরের বাড়ীর পাশে	দু'পাশে মাটি নাই
	৪৪৯.	ওয়ার্ড নং ২, নাইমুরি	আলতাফ তালুকদার এর বাড়ীর পাশে	ভাল

তথ্য সূত্রঃ মশিউর রহমান, সার্ভেয়ার এলজিইডি, উল্লাপাড়া ০১৭১৬-৬০৬৩৬৪ ও এফ জিডির মাধ্যমে সরেজমিনে পরিদর্শন।

সংযুক্তি-৩

ইউনিয়ন ভিত্তিক কালভার্ট এর নাম ,কোথায় অবস্থিত ,ও বর্তমান অবস্থা কি তার পরিসংখ্যান টেবিলের মাধ্যমে প্রদান করা হলোঃ

ইউনিয়নের নাম	ক্রঃ নং	কালভার্টটি কোথায় অবস্থিত (ওয়ার্ড নং ও গ্রামের নাম)	কোন নদী/খাল বা রাস্তার উপরে অবস্থিত	বর্তমান অবস্থা সংক্ষেপে বর্ণনা করুন
বাঁজালা	১.	ওয়ার্ড নং ৪, পশ্চিম সাতবাড়িয়া	সাতবাড়িয়া মাঠের মাঝে রাস্তায়	মোটামুটি
	২.	ওয়ার্ড নং ৪, পশ্চিম সাতবাড়িয়া	আয়নালের বাড়ীর দক্ষিণে	মাঝে ফেটে গেছে
	৩.	ওয়ার্ড নং ৪, চেংটিয়া	চেংটিয়া বিলের রাস্তায়	মাটি সরে গেছে
	৪.	ওয়ার্ড নং ৪, চেংটিয়া	চেংটিয়া সমিতির ভিটার পূবে	নষ্ট হয়ে গেছে হালকা ফেটে গেছে
	৫.	ওয়ার্ড নং ৪, চেংটিয়া	চেংটিয়া রওশানের বাড়ীর পাশে	নষ্ট হয়ে গেছে হালকা ফেটে গেছে
	৬.	ওয়ার্ড নং ৪, চান্দুপাড়া	মতালেবের বাড়ী উত্তরের রাস্তায়	মোটামুটি
	৭.	ওয়ার্ড নং ৪, বয়ড়া	বয়ড়া শটকির বাড়ীর পাশে	মোটামুটি ভাল
	৮.	ওয়ার্ড নং ৩, প্রতাপ	বন্ধুর মাষ্টরের বাড়ীর উত্তরে রাস্তায়	মোটামুটি
	৯.	ওয়ার্ড নং ৩, প্রতাপ	রাজ্জাকের বাড়ীর উত্তরে পাশে রাস্তায়	মোটামুটি
	১০.	ওয়ার্ড নং ৩, প্রতাপ	শাহেব আলীর বাড়ীর পশ্চিমে রিং কালভার্ট রাস্তায়	ভাল
	১১.	ওয়ার্ড নং ৩, প্রতাপ	নুর আলমের বাড়ীর রাস্তায়	হালকা মাটি সরে গেছে।
	১২.	ওয়ার্ড নং ৩, খোজাখালি	খোজাখালির রাস্তায়	ভাল
	১৩.	ওয়ার্ড নং ৩, মহেশপুর	মহেশপুর রাস্তার মাঝে	ভাল
	১৪.	ওয়ার্ড নং ৩, খোজাখালী	খোজাখালি রাস্তায় ব্যকাহালট	ভাল
	১৫.	ওয়ার্ড নং ৮, শিমলা	শিমলা হাফিজিয়া মাদ্রাসা পাশে রাস্তায়	ভাল
	১৬.	ওয়ার্ড নং ৮, শিমলা	শিমলা কবরস্থানের পশ্চিমে	ভাল
	১৭.	ওয়ার্ড নং ৮, শিমলা	শিমলা ছাইফুলের বাড়ীর পশ্চিমে ১নং	ভাল
	১৮.	ওয়ার্ড নং ৮, শিমলা	শিমলা ছাইফুলের বাড়ীর পশ্চিমে ২নং	ভাল
	১৯.	ওয়ার্ড নং ৮, গঞ্জারামপুর	কবরস্থানের পশ্চিমে	ভাল
	২০.	ওয়ার্ড নং ৮, চড়পাড়া	চড়পাড়া পাকা রাস্তা	ভাল
	২১.	ওয়ার্ড নং ৮, চড়পাড়া	চড়পাড়া ব্রীজের পশ্চিমে	ভাল
	২২.	ওয়ার্ড নং ৮, চড়পাড়া	চড়পাড়া ব্রীজের পূর্বে ১নং	ভাল
	২৩.	ওয়ার্ড নং ৮, চড়পাড়া	চড়পাড়া ব্রীজের পূর্বে ২নং	ভাল
	২৪.	ওয়ার্ড নং ১, ঘোনাগাইলজানী	আছাদ কবিরাজের বাড়ী কাছে	ভাল
	২৫.	ওয়ার্ড নং ১, গাইলজানী	গাইলজানী স্কুলের উপরে	ভাল
	২৬.	ওয়ার্ড নং ১, বড় মোহনপুর	বড় মোহনপুর বটতলার উপরে	ভাল
	২৭.	ওয়ার্ড নং ১, বড় মোহনপুর	বড় মোহনপুর মকবুলের বাড়ীর পাশে	ভাল
	২৮.	ওয়ার্ড নং ১, মোহনপুর	মোহনপুর উত্তর পাশে	ভাল
	২৯.	ওয়ার্ড নং ১, মোহনপুর	মোহনপুর পূর্ব পাশে	ভাল
	৩০.	ওয়ার্ড নং ১, মোহনপুর	মোহনপুর পুস্তিগাছার রাস্তায়	ভাল
	৩১.	ওয়ার্ড নং ৩, প্রতাব	প্রতাব তোফায়েতের আমতলার পাশে	ভাল
	৩২.	ওয়ার্ড নং ৩, প্রতাব	বসন্ত রায় শ্মশানে পূর্বে	ভাল
	৩৩.	ওয়ার্ড নং ২, বানিয়াকৈড়	বানিয়াকৈড় গ্রামের মাঝে	ভাল

ইউনিয়নের নাম	ক্রঃ নং	কালভার্টটি কোথায় অবস্থিত (ওয়ার্ড নং ও গ্রামের নাম)	কোন নদী/খাল বা রাস্তার উপরে অবস্থিত	বর্তমান অবস্থা সংক্ষেপে বর্ণনা করুন
	৩৪.	ওয়ার্ড নং ২, বানিয়াকৈড়	বানিয়াকৈড় মজিদ মেঘারের বাড়ীর উত্তরে	ভাল
	৩৫.	ওয়ার্ড নং ৪, মোহিষমারা	মোহিষমারা খালের উপর	ভাল
	৩৬.	ওয়ার্ড নং ৪, চেংটিয়া	চেংটিয়া আব্দুলের বাড়ী দঃ	ভাল
	৩৭.	ওয়ার্ড নং ৪, চেংটিয়া	পাশানের বাড়ীর পশ্চিম পাশে	ভাল
	৩৮.	ওয়ার্ড নং ৫, ছোট আফার	ছোট আফার রাস্তায় উত্তরে	ভাল
	৩৯.	ওয়ার্ড নং ৫, ছোট আফার	ছোট আফার দবির মন্দির বাড়ীর দক্ষিণে	ভাল
	৪০.	ওয়ার্ড নং ৫, স্যামাইল দহ	স্যামাইল দহ বড় ব্রীজের পূর্বে	ভাল
	৪১.	ওয়ার্ড নং ৫, মাঝিপাড়া	মাঝিপাড়া রস্তোমের বাড়ী পূর্বে	ভাল
	৪২.	ওয়ার্ড নং ৫, মাঝিপাড়া	মাঝিপাড়া আমিনের বাড়ী সামনে	ভাল
	৪৩.	ওয়ার্ড নং ৫, ধরাইল	ধরাইল মসজিদের উত্তরে	ভাল
	৪৪.	ওয়ার্ড নং ৫, ধরাইল	ধরাইল বাইরাপাড়ার পশ্চিমে	ভাল
	৪৫.	ওয়ার্ড নং ৫, ধরাইল	ধরাইল দৌউড়া বিলের ভিতর	ভাল
	৪৬.	ওয়ার্ড নং ৬, রহিমপুর	রহিমপুর স্কুলের দক্ষিণে	ভাল
	৪৭.	ওয়ার্ড নং ৬, বিনায়েকপুর	বিনায়েকপুর আবেদ মেঘারের পশ্চিম পাশে	ভাল
	৪৮.	ওয়ার্ড নং ৬, বিনায়েকপুর	বিনায়েকপুর আঠারো বিঘা বিলের মাঝে	ভাল
	৪৯.	ওয়ার্ড নং ৬, বিনায়েকপুর	বিনায়েকপুর আঠারো বিঘা বিলের মাঝে	ভাল
	৫০.	ওয়ার্ড নং ৬, বিনায়েকপুর	বিনায়েকপুর রশিদ মাষ্টারের বাড়ী দঃ পাশে	ভাল
	৫১.	ওয়ার্ড নং ৬, রহিমপুর	রহিমপুর শিব মন্দির এর দঃ পাশে	ভাল
	৫২.	ওয়ার্ড নং ৬, রহিমপুর	রহিমপুর নগের এর বাঁশতলায়	ভাল
	৫৩.	ওয়ার্ড নং ৭, বাঙ্গালা	বাঙ্গালা ও খোজাখালির মাঝে ১নং	ভাল
	৫৪.	ওয়ার্ড নং ৭, বাঙ্গালা	বাঙ্গালা ও খোজাখালির মাঝে ২নং	ভাল
	৫৫.	ওয়ার্ড নং ৭, খোজাখালির	খোজাখালির হামিদ মাষ্টারের বাড়ীর পশ্চিম	ভাল
	৫৬.	ওয়ার্ড নং ৭, ভয়নগর	ভয়নগর খালেকের বাড়ীর পূঃ পাশে	ভাল
	৫৭.	ওয়ার্ড নং ৭, মধ্য মহেশপুর	মধ্য মহেশপুর জামে মসজিদের পশ্চিম পাশে	ভাল
	৫৮.	ওয়ার্ড নং ৯, গাড়াবাড়ী	গাড়াবাড়ী আশাফের বাড়ীর উত্তরে	ভাল
হাটিকুমরুল	৫৯.	ওয়ার্ড নং ৪, হাটিপাড়া	হাটিপাড়া ধরের উপর	ভাল
	৬০.	ওয়ার্ড নং ৪, হাটিপাড়া উত্তরপাড়া	উত্তর পাড়ার ডান পাশে	ভাল
	৬১.	ওয়ার্ড নং ৪, দক্ষিণ পাড়া	হাটিপাড়া দক্ষিণ পাড়া রোডে যেতে	ভাল
	৬২.	ওয়ার্ড নং ৯, আমডাঙ্গা	আমডাঙ্গা হিন্দু পাড়ায়	ভাল
	৬৩.	ওয়ার্ড নং ৭, ধোপাকান্দি	ধোপাকান্দি পাকা রোডের উত্তর পাশে	ভাল
	৬৪.	ওয়ার্ড নং ৭, তারটিয়া	তারটিয়া পশ্চিম পাড়া	ভাল
	৬৫.	ওয়ার্ড নং ৫, দাদনপুর	কবরস্থানের পাশে রাস্তায়	ভাল
	৬৬.	ওয়ার্ড নং ৫, তারাবাড়ীয়া	তারাবাড়ীয়া মাঠের মধ্যে রাস্তায়	ভাল
	৬৭.	ওয়ার্ড নং ৫, চরিয়া শিখা দক্ষিণপাড়া	চরিয়া শিখা দক্ষিণপাড়া রাস্তায়	ভাল
	৬৮.	ওয়ার্ড নং ৫, চরিয়া শিখা দক্ষিণপাড়া	চরিয়া শিখা দক্ষিণপাড়া রাস্তায়	ভাল
	৬৯.	ওয়ার্ড নং ৫, চরিয়াশিখা	চরিয়াশিখা ভরপাড়া মাঠের মাঝে	মোটামুটি

ইউনিয়নের নাম	ক্রঃ নং	কালভার্টটি কোথায় অবস্থিত (ওয়ার্ড নং ও গ্রামের নাম)	কোন নদী/খাল বা রাস্তার উপরে অবস্থিত	বর্তমান অবস্থা সংক্ষেপে বর্ণনা করুন
		ভরপাড়া	রাস্তায় ১নং	
	৭০.	ওয়ার্ড নং ৫, চরিয়ামাশিখা ভরপাড়া	চরিয়ামাশিখা ভরপাড়া মাঠের মাঝে রাস্তায় ২নং	মোটামুটি
	৭১.	ওয়ার্ড নং ৫, চরিয়ামাশিখা ভরপাড়া	চরিয়ামাশিখা ভরপাড়া মাঠের মাঝে রাস্তায় ৩নং	ভাল
	৭২.	ওয়ার্ড নং ৭, ধোপাকান্দি	ধোপাকান্দি খালের উপর	ভাল
	৭৩.	ওয়ার্ড নং ৫, গোলকপুর	গোলকপুর খালের উপর	ভাল
	৭৪.	ওয়ার্ড নং ৭, আলোকদিয়ার	আলোকদিয়ার বিলের মাঝে রাস্তায়	ভেঞ্জে দেবে গেছে
	৭৫.	ওয়ার্ড নং ৬, পাচিলা মসজিদের পশ্চিমে	পাচিলা মসজিদের পশ্চিমে দুই পুকুরের মাঝে	দুই পাশে মাটি সরে গেছে বন্যার লেভেলের নিচে
	৭৬.	ওয়ার্ড নং ৬, পাচিলা চক পাড়া	পাচিলা চক পাড়া রাস্তায় মাঝে	দুই পাশে ভেঞ্জে গেছে ব্যবহারের উপযোগী নয়
	৭৭.	ওয়ার্ড নং ৬, রানী নগর	কাটা খালের উপর	ভাল
	৭৮.	ওয়ার্ড নং ৬, রানী নগর দক্ষিণ পাড়া	রানী নগর দক্ষিণ পাড়া রাস্তার মাঝে	ভাল
	৭৯.	ওয়ার্ড নং ৫, চড়িয়া শিকার উত্তর পাড়া	চড়িয়া শিকার উত্তর পাড়া রাস্তার মাঝে	ভাল
	৮০.	ওয়ার্ড নং ৫, চড়িয়া দক্ষিণ পাড়া	চড়িয়া দক্ষিণ পাড়ারাস্তায়	ভাল
	৮১.	ওয়ার্ড নং ২, চড়িয়া মধ্য পাড়া	প্রাইমেরী স্কুলের উত্তর পাশে রাস্তায়	ভাল
	৮২.	ওয়ার্ড নং ২, চড়িয়া মধ্য পাড়া	চড়িয়া মধ্য পাড়া খালের উপর	ভাল
	৮৩.	ওয়ার্ড নং ২, চড়িয়া মুচার গাড়ী	মুচার গাড়ী খালের উপর	ভাল
	৮৪.	ওয়ার্ড নং ২, চড়িয়া কালীবাড়ী	চড়িয়া কালী বাড়ী ছাকোয়াতের বাড়ীর পাশে	আংশিক ভাঙ্গা
	৮৫.	ওয়ার্ড নং ২, চড়িয়া কালী বাড়ী	চড়িয়া কালী বাড়ী মরা বিলের মাঝে	দু' পাশের মাটি সরে গেছে।
	৮৬.	ওয়ার্ড নং ২, চড়িয়া কবরস্থান	কবরস্থানের পাশে	ভেঞ্জে গেছে
	৮৭.	ওয়ার্ড নং ২, চড়িয়া মধ্যপাড়া	গুনি ফাকিরের বাড়ীর পাশের খালের উপর	সম্পূর্ণ ভাঙ্গা
	৮৮.	ওয়ার্ড নং ২, চড়িয়া মধ্যপাড়া	রাজ মাহমুদের বাড়ীর পশ্চিমে	সম্পূর্ণ ভাঙ্গা
	৮৯.	ওয়ার্ড নং ২, চড়িয়া কালীবাড়ী	আবু সাইদের বাড়ীর পশ্চিমে	সম্পূর্ণ ভাঙ্গা
	৯০.	ওয়ার্ড নং ২, চড়িয়া কালীবাড়ী	আকতারের বাড়ীর পশ্চিমে	মোটামুটি ভাল
	৯১.	ওয়ার্ড নং ২, চড়িয়া উজির	হাবীব প্রভাষকের বাড়ীর পাশে	আংশিক ভাঙ্গা
	৯২.	ওয়ার্ড নং ২, চড়িয়া কান্দিপাড়া	মাহেরদের বাড়ীর পাশে	মোটামুটি ভাল
	৯৩.	ওয়ার্ড নং ২, চড়িয়া কামারপাড়া	ছাইদুরের পুকুর পাড়ে	ভাল
	৯৪.	ওয়ার্ড নং ২, চড়িয়া কান্দিপাড়া	আছের মোহবীর বাড়ীর পাশে	ভাল
	৯৫.	ওয়ার্ড নং ২, চড়িয়া কান্দিপাড়া	ছেরহাবের বাড়ীর পাশে	মোটামুটি ভাল
	৯৬.	ওয়ার্ড নং ২, চড়িয়া মধ্য পাড়া	আমজাদ হাজীর বাড়ীর পাশে	ভাল
	৯৭.	ওয়ার্ড নং ৪, হাটিকুমরুল	হাটিকুমরুল স্বরস্বতি নদীর মোহনায়	ভাল
	৯৮.	ওয়ার্ড নং ৯, আমডাঙ্গা	আমডাঙ্গা হরমুজের বাড়ীর জোলায়	ভাল
	৯৯.	ওয়ার্ড নং ৯, আমডাঙ্গা	আমডাঙ্গা ভানুরঞ্জনের বাড়ীর পাশে রাস্তায়	ভাল
	১০০.	ওয়ার্ড নং ৯, আমডাঙ্গা	আমডাঙ্গাহানিফের বাড়ীর পাশে রাস্তায়	ভাল
	১০১.	ওয়ার্ড নং ৯, আমডাঙ্গা উত্তর পাড়া	আমডাঙ্গা উত্তর পাড়া রাস্তায়	ভাল

ইউনিয়নের নাম	ক্রঃ নং	কালভার্টটি কোথায় অবস্থিত (ওয়ার্ড নং ও গ্রামের নাম)	কোন নদী/খাল বা রাস্তার উপরে অবস্থিত	বর্তমান অবস্থা সংক্ষেপে বর্ণনা করুন
	১০২.	ওয়ার্ড নং ৯, আমডাঙ্গা উত্তর পাড়া	আমডাঙ্গা উত্তর পাড়াপাশানের বাড়ীর রাস্তায়	ভাল
	১০৩.	ওয়ার্ড নং ১, পাঠধারী	পাঠধারী স্বরস্বতী নদীর রাস্তায়	ভাল
	১০৪.	ওয়ার্ড নং ১, পাঠধারী	আবু বক্করের বাড়ীর পাশে রাস্তায়	রিং কালভার্ট ভেঙে গেছে
	১০৫.	ওয়ার্ড নং ১, পাঠধারী	আমানতের বাড়ীর রাস্তায়	মোটামুটি
	১০৬.	ওয়ার্ড নং ১, পাঠধারী	নবীর হোসেনের বাড়ীর পাশে রাস্তায়	বক্স কালভার্ট টি ভাল
	১০৭.	ওয়ার্ড নং ১, পাঠধারী	ইউসুফ ফকিরের বাড়ীর পাশে	ভেঙে গেছে
	১০৮.	ওয়ার্ড নং ১, পাঠধারী	হারেজ মল্লিকের বাড়ীর পাশে রাস্তায়	চার পাশের মাটি সরে গেছে
	১০৯.	ওয়ার্ড নং ১, পাঠধারী	আফসার আলীর বাড়ীর পশ্চিমে	চার পাশের মাটি সরে গেছে
	১১০.	ওয়ার্ড নং ১, পাঠধারী	আজিজের বাড়ীর পশ্চিমে	চার পাশের মাটি আংশিক সরে গেছে
	১১১.	ওয়ার্ড নং ১, পাঠধারী	আঃ হাদির বাড়ীর পশ্চিমে রাস্তায়	ভাল
	১১২.	ওয়ার্ড নং ১, পাঠধারী	শাহআলমে শেখের বাড়ীর পশ্চিমে রাস্তায়	দু পাশের গাতনি সরে গেছে ও ভেঙে গেছে
	১১৩.	ওয়ার্ড নং ১, পাঠধারী	কুমার গাভী পূর্ব পাশে রাস্তায়	পাশের মাটি আংশিক সরে গেছে
	১১৪.	ওয়ার্ড নং ১, রানী নগর	ঈদগাঁহু মাঠের পাশে রাস্তায়	ভেঙে গেছে
	১১৫.	ওয়ার্ড নং ১, হাবিবপুর	ওসমান মন্ডলের বাড়ীর দক্ষিণে	চারপাশের মাটি সরে গেছে
	১১৬.	ওয়ার্ড নং ১, হাবিবপুর	গ্রামের দক্ষিণে রাস্তায়	ভাল
	১১৭.	ওয়ার্ড নং ১, হাবিবপুর	গ্রামের উত্তরে একটা বক্স কালভার্ট	ভাল
	১১৮.	ওয়ার্ড নং ১, হাবিবপুর	গ্রামের উত্তরে একটা রিংকালভার্ট	ভেঙে গেছে
	১১৯.	ওয়ার্ড নং ৩, রামার চর	গ্রামের দক্ষিণে রাস্তায়	ভাল
উল্লাপাড়া সদর	১২০.	ওয়ার্ড নং ৫, নাগরুহা	দক্ষিণ পশ্চিম পাশের রাস্তায়	দু পাশের মাটি সরে গেছে
	১২১.	ওয়ার্ড নং ৫, নাগরুহা	জুম্পাপাড়া নদীর শাখা খালের উপর	কালভার্ট ভেঙে গেছে ও দু'পাশের মাটি সরে গেছে।
	১২২.	ওয়ার্ড নং ৫, নাগরুহা	উত্তরপাড়া ধরের উপর	দু' পাশের মাটি সরে গেছে ও চলাচলের অযোগ্য
	১২৩.	ওয়ার্ড নং ৫, নাগরুহা	উত্তরপাড়া ধরের উপর	কালভার্টটি নষ্ট, ভেঙে গেছে
	১২৪.	ওয়ার্ড নং ৯, মন্ডলজানি	মন্ডলজানি রাস্তায়	ভাল
	১২৫.	ওয়ার্ড নং ৯, মন্ডলজানি	মন্ডলজানি মসজিদের পূর্ব পাশে রাস্তায়	ভাল
	১২৬.	ওয়ার্ড নং ৭, দরিপাড়া	আজাদের বাড়ীর পূর্বে রাস্তায়	ভাল
	১২৭.	ওয়ার্ড নং ৭, দরিপাড়া	দরিপাড়া পূর্বে রাস্তায় ১নং	ভাল
	১২৮.	ওয়ার্ড নং ৭, দরিপাড়া	দরিপাড়া পূর্বে রাস্তায় ২নং	ভাল
	১২৯.	ওয়ার্ড নং ৭, দরিপাড়া	দরিপাড়া মসজিদের দক্ষিণে রাস্তায়	ভাল
	১৩০.	ওয়ার্ড নং ৬, ভদ্রকোল	ভদ্রকোল দিয়ারপাড়া রাস্তায়	ভাল
	১৩১.	ওয়ার্ড নং ৬, ভদ্রকোল	ভদ্রকোল মধ্যপাড়া রাস্তায়	ভাল
	১৩২.	ওয়ার্ড নং ৯, রতন কাওয়াক	রতন কাওয়াক সরতলা রাস্তায়	ভাল
	১৩৩.	ওয়ার্ড নং ৯, চাঁনপুর	চাঁনপুর পূর্বপাড়া রাস্তায়	ভেঙে গেছে

ইউনিয়নের নাম	ক্রঃ নং	কালভার্টটি কোথায় অবস্থিত (ওয়ার্ড নং ও গ্রামের নাম)	কোন নদী/খাল বা রাস্তার উপরে অবস্থিত	বর্তমান অবস্থা সংক্ষেপে বর্ণনা করুন
	১৩৪.	ওয়ার্ড নং ৯, রতন কাওয়াক	রতন কাওয়াক মাঠের মাঝে রাস্তায়	ভাল
	১৩৫.	রতন কাওয়াক	রতন কাওয়াক বেলের রাস্তায়	ভাল
	১৩৬.	ওয়ার্ড নং ২, চালা	চালা মাঠের মাঝে রাস্তায়	ভাল
	১৩৭.	ওয়ার্ড নং ৯, মন্ডলজানি	মন্ডলজানি রাস্তায় পশ্চিম পাড়া	আংশিক ভাঙ্গা
	১৩৮.	ওয়ার্ড নং ৯, মন্ডলজানি	মন্ডলজানি রাস্তায় উত্তর পাড়া	ভাল
	১৩৯.	ওয়ার্ড নং ৩, মাগুড়া ডাঙ্গা	মাগুড়া ডাঙ্গা পশ্চিম পাড়ায় রাস্তায়	ভাল
	১৪০.	ওয়ার্ড নং ৩, মাগুড়া ডাঙ্গা	মাগুড়া ডাঙ্গা আলেয়ার বাড়ীর পাশে রাস্তায়	দু' পাশের মাটি সরে গেছে
	১৪১.	ওয়ার্ড নং ৩, মাগুড়া ডাঙ্গা	মাগুড়া ডাঙ্গা মহিরের বাড়ীর পাশে রাস্তায়	ভাল
	১৪২.	ওয়ার্ড নং ৩, মাগুড়া ডাঙ্গা	মাগুড়া ডাঙ্গা রফিকুলের বাড়ীর পশ্চিমে রাস্তায়	মোটামুটি
	১৪৩.	ওয়ার্ড নং ১, ভেল্লাবাড়ী	ভেল্লাবাড়ী কবরের সাথে জোলায়	পাশের মাটি সরে গেছে
	১৪৪.	ওয়ার্ড নং ১,	ভেল্লাবাড়ী মেম্বারের বাড়ীর পাশে রাস্তায়	ভাল
	১৪৫.	ওয়ার্ড নং ১, পারতৈতলীয়া	পারতৈতলীয়া গ্রামের রাস্তায়	ভাল
	১৪৬.	ওয়ার্ড নং ১, পারতৈতলীয়া	পারতৈতলীয়া স্কুলের পাশে রাস্তায়	ভাল
	১৪৭.	ওয়ার্ড নং ৪, বাখুয়া হিন্দুপাড়া	বাখুয়া হিন্দুপাড়া বিলের রাস্তায়	মাঝে ফেটে গেছে এবং মাটি সরে গেছে
	১৪৮.	ওয়ার্ড নং ৪, বাখুয়া	সোলের বাড়ীর কাছে রাস্তায়	মোটামুটি
	১৪৯.	ওয়ার্ড নং ৭, খালিয়াপাড়া	খালিয়াপাড়া নজরুলের বাড়ীর পাশে জলায়	বক্স কালভার্ট মোটামুটি ভাল
	১৫০.	ওয়ার্ড নং ৭, খালিয়াপাড়া	খালিয়াপাড়া আমজাদের বাড়ীর পাশে রাস্তায়	মোটামুটি
	১৫১.	ওয়ার্ড নং ৭, খালিয়াপাড়া	খালিয়াপাড়া সামাদ হাজীর বাড়ীর পাশে রাস্তায়	মোটামুটি
	১৫২.	ওয়ার্ড নং ৭, খালিয়াপাড়া	খালিয়াপাড়া মোয়ার গাঞ্জের রাস্তায়	রিং কালভার্টটি মোটামুটি ভাল
	১৫৩.	ওয়ার্ড নং ৭, খালিয়াপাড়া	খালিয়াপাড়া কালামের মিলের পাশে রাস্তায়	এ কালভার্টটি এক পাশে মাটি চাপা পড়ে গেছে
পূর্ণিমাগাঁতি	১৫৪.	ওয়ার্ড নং ৬, বেতুয়া	আকমলের বাড়ীর পাশে রাস্তায়	ভাল
	১৫৫.	ওয়ার্ড নং ৬, ভেটুয়াকান্দি কান্দি	হামিদের বাড়ীর পাশে রাস্তায়	ভাল
	১৫৬.	ওয়ার্ড নং ৬, বেতুয়া	কাশেমের বাড়ীর পাশে পুকুর পারে	ভাল
	১৫৭.	ওয়ার্ড নং ৬, বেতুয়া	কাশেমের বাড়ীর পূর্ব পাশে পুকুর পারে	ভাল
	১৫৮.	ওয়ার্ড নং ৭, ভেংড়ি	আলমের বাড়ীর পাশে রাস্তায়	ভাল
	১৫৯.	ওয়ার্ড নং ৭, ভেংড়ি	কালী বাড়ীর সামনের রাস্তায়	ভাল
	১৬০.	ওয়ার্ড নং ৭, ভেংড়ি	নিজামের বাড়ীর সামনের রাস্তায়	ভাল
	১৬১.	ওয়ার্ড নং ৭, ভেংড়ি	মজিরের জমির মধ্যে রাস্তায়	ভাল
	১৬২.	ওয়ার্ড নং ৭, ভেংড়ি	শহিদুলের বাড়ীর সামনে রাস্তায়	ভাল
	১৬৩.	ওয়ার্ড নং ৭, ভেংড়ি	পাকা রাস্তার পূর্ব পাশে	ভাল
	১৬৪.	ওয়ার্ড নং ৭, ভেংড়ি	সবুরের বাড়ীর পশ্চিমে	ভাল
	১৬৫.	ওয়ার্ড নং ৭, ভেংড়ি	দারোগারের জমি রাস্তায়	ভাল
	১৬৬.	ওয়ার্ড নং ৩, কামালপুর গয়হাট্টা	দুলালের বাড়ীর সামনে রাস্তায়	ভাল
	১৬৭.	ওয়ার্ড নং ৩, কামালপুর	উজ্জলের বাড়ীর সামনে রাস্তায়	ভাল

ইউনিয়নের নাম	ক্রঃ নং	কালভার্টটি কোথায় অবস্থিত (ওয়ার্ড নং ও গ্রামের নাম)	কোন নদী/খাল বা রাস্তার উপরে অবস্থিত	বর্তমান অবস্থা সংক্ষেপে বর্ণনা করুন
		গয়হাট্টা		
	১৬৮.	ওয়ার্ড নং ৩, সেনগাঁতি	সেনগাঁতি আদর্শ গ্রামের পাশে	ভাল
	১৬৯.	ওয়ার্ড নং ৩, সেনগাঁতি	কালামের বাড়ীর সামনে রাস্তায়	ভাল
	১৭০.	ওয়ার্ড নং ৩, খোশালপুর	খোশালপুর কলেজের সামনে রাস্তায়	ভাল
	১৭১.	ওয়ার্ড নং ৩, খোশালপুর	খোশালপুর মাঠের মাঝে রাস্তায়	ভাল
	১৭২.	ওয়ার্ড নং ৩, পাগলা বাজার	পাগলা বাজার বাজারে পাশে	দু পাশের মাটি নেই
	১৭৩.	ওয়ার্ড নং ১, বামনঘিয়াল্লা	বামনঘিয়াল্লা কবরস্থানের পাশে	ভাল
	১৭৪.	ওয়ার্ড নং ১, পূর্ব রামকৃষ্ণপুর	নূর মোহাম্মদের বাড়ীর পাশে রাস্তায়	দু পাশের মাটি নেই
	১৭৫.	ওয়ার্ড নং ১, পূর্ব রামকৃষ্ণপুর	কালু হাজির বাড়ীর পাশে রাস্তায়	ভাল
	১৭৬.	ওয়ার্ড নং ১, পূর্ব রামকৃষ্ণপুর	কাশেমের ডাঃ বাড়ীর পাশে রাস্তায়	ভাল
	১৭৭.	ওয়ার্ড নং ১, রশিপাড়া	রশিপাড়া মসজিদের পাশে রাস্তায়	ভাল
	১৭৮.	ওয়ার্ড নং ১, মধুপুর	মহাম্মদের বাড়ীর পাশে রাস্তায়	মাটি চাপা পড়ে বন্ধ হয়ে গেছে
	১৭৯.	ওয়ার্ড নং ১, মধুপুর	মোজাম্মেল মাষ্টারের বাড়ীর পূর্ব পাশে	ভাল
	১৮০.	ওয়ার্ড নং ১, মধুপুর খোলাগারি	মধুপুর খোলাগারি রাস্তায়	ভাল
	১৮১.	ওয়ার্ড নং ১, মধুপুর	মধুপুর ডিপের কলের পাশে	ভাল না। ভেঙে গেছে
	১৮২.	ওয়ার্ড নং ১, বামন ঘিয়াল্লা	বামন ঘিয়াল্লা ফজলারের বাড়ীর পাশে	ভাল
	১৮৩.	ওয়ার্ড নং ১, পূর্ব রামকৃষ্ণপুর	মাঠের মাঝখানে রাস্তায়	ভাল
	১৮৪.	ওয়ার্ড নং ১, পূর্ব রামকৃষ্ণপুর দোপা জাঙ্গাল	পূর্ব রামকৃষ্ণপুর দোপা জাঙ্গাল রাস্তায়	ভাল
	১৮৫.	ওয়ার্ড নং ১, পূর্ব রামকৃষ্ণপুর	পূর্ব রামকৃষ্ণপুর বিলের মাঝে	ভেঙে গেছে
	১৮৬.	ওয়ার্ড নং ১, পূর্ব রামকৃষ্ণপুর	পূর্ব রামকৃষ্ণপুর বিলের পূর্ব পাশে	পানি চলাচল বন্ধ
	১৮৭.	ওয়ার্ড নং ২, দহপাড়া	নুরুফকিরের জমির মাঝে	ভাল
	১৮৮.	ওয়ার্ড নং ২, দহপাড়া	রওমাণ প্রাং এর জমির সাথে	ভাল
	১৮৯.	ওয়ার্ড নং ২, শ্রী রামপুর	শ্রী রামপুর দিঘার পাড়ে	ভাল
	১৯০.	ওয়ার্ড নং ২, শ্রী রামপুর	শ্রী রামপুর মান্নের বাড়ীর পাশে	ভাল
	১৯১.	ওয়ার্ড নং ৪, ঝপঝবিয়া	ঝপঝবিয়া গফুরের বাড়ীর পাশে	ভাল
	১৯২.	ওয়ার্ড নং ৪, গোয়ালজানি	গোয়ালজানি বড় ব্রীজের পূর্বে	দু পাশের মাটি সরে গেছে
	১৯৩.	ওয়ার্ড নং ৪, গোয়ালজানি	গোয়ালজানি ফুলজোড়ের বাড়ীর পূর্বে পাশে	ভাল
	১৯৪.	ওয়ার্ড নং ৪, ঘিয়াল্লা	ঘিয়াল্লা রজবের বাড়ীর পাশে	ভাল
	১৯৫.	ওয়ার্ড নং ৪, ঘিয়াল্লা	পশ্চিম পাড়া ডিপ টিউবয়েল এর পাশে	ভাল
	১৯৬.	ওয়ার্ড নং ৪, ঘিয়াল্লা	ঘিয়ালামঞ্জুর বাড়ীর পাশে	ভাল
	১৯৭.	ওয়ার্ড নং ৪, ঘিয়াল্লা	ঘিয়াল্লা কবরের পাশে	ভাল
	১৯৮.	ওয়ার্ড নং ৪, ঘিয়াল্লা	ঘিয়াল্লা আক্তারের বাড়ীর দক্ষিণে	এক পাশের মাটি নাই
	১৯৯.	ওয়ার্ড নং ৪, ঘিয়াল্লা	বায়তুল হাজীর বাড়ীর দক্ষিণে	ভাল
	২০০.	ওয়ার্ড নং ৫, পুঠিয়া	পুঠিয়া উত্তরপাড়া শাজাহানের বাড়ীর পাশে	দু' পাশে ভেঙে গেছে
	২০১.	ওয়ার্ড নং ৫, ফলিয়া	ফলিয়া মধ্য রাস্তায়	ভাল
	২০২.	ওয়ার্ড নং ৫, ফলিয়া	ফলিয়া স্কুলের পশ্চিমে	মাটি সরে গেছে আংশিক
	২০৩.	ওয়ার্ড নং ৫, পূর্ণিমাগাঁতি	পূর্ণিমাগাঁতি নদীর ধারে রাস্তায়	দু' পাশের মাটি নাই মেরামত যোগ্য
বড়হর	২০৪.	ওয়ার্ড নং ৪, অলিপুর দক্ষিণ	অলিপুর দক্ষিণ পাড়া রাস্তায়	ভাল

ইউনিয়নের নাম	ক্রঃ নং	কালভার্টটি কোথায় অবস্থিত (ওয়ার্ড নং ও গ্রামের নাম)	কোন নদী/খাল বা রাস্তার উপরে অবস্থিত	বর্তমান অবস্থা সংক্ষেপে বর্ণনা করুন
		পাড়া		
	২০৫.	ওয়ার্ড নং ৪, অলিপুর	অলিপুর লালমিয়ার বাড়ীর সামনেরাস্তায়	বক্স কালভার্টটি ভাল
	২০৬.	ওয়ার্ড নং ৪, অলিপুর	হান্নান শেখের বাড়ীর রাস্তায়	ভাল
	২০৭.	ওয়ার্ড নং ৪, অলিপুর	হিরার বাড়ীররাস্তায়	ভাল
	২০৮.	ওয়ার্ড নং ৪, অলিপুর	আঃ কাদেরের বাড়ীর রাস্তায়	ভাল
	২০৯.	ওয়ার্ড নং ৪, অলিপুর	রফিকুলের জমির উপররাস্তায়	ভাল না ভেঙ্গে গেছে
	২১০.	ওয়ার্ড নং ৪, অলিপুর	জিন্নুর কসাইয়ের জমির উপর রাস্তায়	ভাল না
	২১১.	ওয়ার্ড নং ৯, বল্লার পাড়া	বল্লার পাড়া বিলের মাঝে রাস্তায়	কালভার্টটির উপরে ভাঙা
	২১২.	ওয়ার্ড নং ৮, বড়হর দক্ষিণ পাড়া	বড়হর দক্ষিণ পাড়া দুই পুকুরের মাঝে	সম্পূর্ণ ধসে গেছে।
	২১৩.	ওয়ার্ড নং ৮, বড়হর দক্ষিণ পাড়া	বড়হর দক্ষিণ পাড়া দুই পুকুরের মাঝে	ভেঙ্গে গেছে দুপাশে (আংশিক)
	২১৪.	ওয়ার্ড নং ৮, বড়হর দক্ষিণ পাড়া	বড়হর দক্ষিণ পাড়া ধরের উপর	মোটামুটি
	২১৫.	ওয়ার্ড নং ৮, বড়হর দক্ষিণ পাড়া	হাইয়ের জামির পাশে রাস্তায়	ভাল
	২১৬.	ওয়ার্ড নং ৮, বড়হর দক্ষিণ পাড়া	বড়হর দক্ষিণ পাড়া ক্লাবের পূবে রাস্তায়	মাটি সরে গেছে
	২১৭.	ওয়ার্ড নং ৮, বড়হর দক্ষিণ পাড়া	বড়হর দক্ষিণ পাড়া আম বাগানের দক্ষিণে	মোটামুটি ভাল
	২১৮.	ওয়ার্ড নং ৮, বড়হর দক্ষিণ পাড়া	বড়হর দক্ষিণ পাড়া খবিরের বাড়ীর দক্ষিণে	এক পাশে ভেঙ্গে গেছে
	২১৯.	ওয়ার্ড নং ৮, বড়হর দক্ষিণ পাড়া	বড়হর দক্ষিণ পাড়া রোগীয়া বিলের রাস্তায়	ভাল
	২২০.	ওয়ার্ড নং ৮, বড়হর দক্ষিণ পাড়া	আবুল হাজীর বাড়ীর পাশে রাস্তায়	দু'পাশের আংশিক মাটি সরে গেছে
	২২১.	ওয়ার্ড নং ৮, বড়হর দক্ষিণ পাড়া	বড়হর দক্ষিণ পাড়া মৃতঃনজরুলের বাড়ীর দক্ষিণে	ভাল না।রিং গুলো আলাদা হয়ে গেছে
	২২২.	ওয়ার্ড নং ১, ভূতবাড়িয়া	ভূতবাড়িয়া রাস্তার মাঝে	মোটামুটি
	২২৩.	ওয়ার্ড নং ১, পূর্বদেলুয়া	পূর্বদেলুয়া রাস্তার মাঝে	ভাল
	২২৪.	ওয়ার্ড নং ১, পূর্বদেলুয়া	নব সুন্দরের বাড়ীর পাশে রাস্তায়	আংশিক ভাঙা দু'পাশের মাটি সরে গেছে
	২২৫.	ওয়ার্ড নং ১, ব্রহ্মকপালিয়া	ব্রহ্মকপালিয়া রাস্তার মাঝে	ভাল
	২২৬.	ওয়ার্ড নং ২, গুয়াগাঁতি	চড় গুয়াগাঁতি রাস্তায়	ভাল
	২২৭.	ওয়ার্ড নং ২, চর গুয়াগাঁতি	চর গুয়াগাঁতি রাস্তার মাঝে	মোটামুটি ভাল
	২২৮.	ওয়ার্ড নং ২, পাগলা উত্তর পাড়া ঈদগাহ মাঠ সংলগ্ন	পাগলা উত্তর পাড়া ঈদগাহ মাঠে সংলগ্ন রাস্তার মাঝে	ভাল
	২২৯.	ওয়ার্ড নং ২, পাগলা উত্তর পাড়া মৃতঃ ইস্তুল্লার বাড়ীর পাশে	পাগলা উত্তর পাড়া মৃতঃ ইস্তুল্লার বাড়ীর পাশে খালের উপর	ভাল
	২৩০.	ওয়ার্ড নং ২, পাগলা ও চর গুয়াগাঁতীর মাঝে	পাগলা ও চর গুয়াগাঁতীর মাঝে রাস্তার বিলের মাঝে	ভাল
	২৩১.	ওয়ার্ড নং ২, পাগলা উত্তর পাড়া কবরের পূর্ব পাশে	পাগলা উত্তর পাড়া কবরের পূর্ব পাশে রাস্তার মাঝে	ভাল
	২৩২.	ওয়ার্ড নং ৩, চান্দের পাড়া ও	চান্দের পাড়া ও মহড়া বিলের মাঝে	ভাল

ইউনিয়নের নাম	ক্রঃ নং	কালভার্টটি কোথায় অবস্থিত (ওয়ার্ড নং ও গ্রামের নাম)	কোন নদী/খাল বা রাস্তার উপরে অবস্থিত	বর্তমান অবস্থা সংক্ষেপে বর্ণনা করুন
		মহড়া	রাস্তায়	
	২৩৩.	ওয়ার্ড নং ৩, চান্দের পাড়া ও মহড়া	চান্দের পাড়া ও মহড়া বিলের মাঝে রাস্তায়	ভাল
	২৩৪.	ওয়ার্ড নং ৩, বোয়ালিয়া পশ্চিম পাড়া	বোয়ালিয়া পশ্চিম পাড়া রাস্তায়	ভাল
	২৩৫.	ওয়ার্ড নং ৩, বোয়ালিয়া বিশ্বরোড সংলগ্ন	বোয়ালিয়া বিশ্বরোড সংলগ্ন চার বটতলার রাস্তায়	ভাল
	২৩৬.	ওয়ার্ড নং ৫, অলিপুর দাস পাড়া	অলিপুর দাস পাড়া পুকুর পাড়ে	ভাল
	২৩৭.	ওয়ার্ড নং ৫, অলিপুর	অলিপুর স্কুল এন্ড কলেজ হতে স্টীল ব্রীজের মাঝে রাস্তার উপর	ভাল
	২৩৮.	ওয়ার্ড নং ৫, অলিপুর	অলিপুর স্কুল এন্ড কলেজ হতে স্টীল ব্রীজের মাঝে রাস্তার উপর	ভাল
	২৩৯.	ওয়ার্ড নং ৬, হগনগাঁতি হতে খাশ চড়ের মাঝে	হগনগাঁতি হতে খাশ চড়ে রাস্তার উপর	ভাল
	২৪০.	ওয়ার্ড নং ৬, সরাতৈল গ্রামের মাঝে	সরাতৈল গ্রামের রাস্তার উপর	ভাল
	২৪১.	ওয়ার্ড নং ৭, ধুমচি কলেজের পিছনে রাস্তায়	ধুমচি কলেজের পিছনে রাস্তায় জোন্সার উপর	আংশিক ভাল
	২৪২.	ওয়ার্ড নং ৭, বড়হর	বড়হর খেয়াঘাট হতে তেঁতুলিয়া রাস্তার মাঝে	ভাল
	২৪৩.	ওয়ার্ড নং ৭, বড়হর	বড়হর খেয়াঘাট হতে তেঁতুলিয়া রাস্তার মাঝে	ভাল নতুন হয়েছে।
সলপ	২৪৪.	ওয়ার্ড নং: ৩, মদবপুর	৩নং মদবপুরের বিলের উপর	ভাল কিন্তু পয়ান্ত পানি আসা যাওয়া করতে পারে না
	২৪৫.	শ্রীবাড়ী, ওয়ার্ড নং: ৩	কোনাবাড়ী আসবাহার হাজীর বাড়ী হতে হাড়িভাঙ্গা প্রাঃ বিদ্যা	ভাল
	২৪৬.	শ্রীবাড়ী, ওয়ার্ড নং: ৩	শ্রীবাড়ী ইসমাইলের বাড়ী হতে শ্রীবাড়ী হাড়িভাঙ্গা কবরস্থানের রাস্তায়	ভাল
	২৪৭.	শ্রীবাড়ী, ওয়ার্ড নং: ৩	শ্রীবাড়ী ইসমাইলের বাড়ী হতে শ্রীবাড়ী হাড়িভাঙ্গা কবরস্থানের রাস্তায়	ভাল
	২৪৮.	গোপিনাথপুর, ওয়ার্ড নং: ৩	গোপিনাথ পুর পাকা রাস্তা হতে গোপিনাথ পুর পশ্চিম পাড়া জামে মসজিদ এর পাশে	ভাল
	২৪৯.	কোনাবাড়ী, ওয়ার্ড নং: ৩	কোনাবাড়ী প্রাঃ বিদ্যাঃ হতে খিতাশ এর বাড়ীর মাঝে	ভাল না। খুবই ঝুঁকিপূর্ণ যেকোন সময় ভেঙ্গে পরতে পারে। পানি চলাচল করে।
	২৫০.	পেস্কক, ওয়ার্ড নং: ৭	পেস্কক জহির হাজীর বাড়ী হতে মামুন মেম্বারের বাড়ীর পাশে	ভাল
	২৫১.	পেস্কক, ওয়ার্ড নং: ৭	পেস্কক জহির হাজীর বাড়ী হতে মামুন মেম্বারের বাড়ীর পাশে	ভাল। তবে একপাশে মাটি ফেলার কারনে পানি চলাচল করতে পারে না
	২৫২.	লক্ষীকোলা, ওয়ার্ড নং: ৭	লক্ষীকোলা সুফিয়ান হাজীর বাড়ী হতে	ভাল

ইউনিয়নের নাম	ক্রঃ নং	কালভার্টটি কোথায় অবস্থিত (ওয়ার্ড নং ও গ্রামের নাম)	কোন নদী/খাল বা রাস্তার উপরে অবস্থিত	বর্তমান অবস্থা সংক্ষেপে বর্ণনা করুন
			তারা বাড়ী কবরস্থানের পাশে ১নং	
	২৫৩.	লক্ষীকোলা, ওয়ার্ড নং: ৭	লক্ষীকোলা সুফিয়ান হাজীর বাড়ী হতে তারা বাড়ী কবরস্থানের পাশে ২নং	ভাল
	২৫৪.	লক্ষীকোলা, ওয়ার্ড নং: ৭	লক্ষীকোলা সুফিয়ান হাজীর বাড়ী হতে তারা বাড়ী কবরস্থানের পাশে ৩নং	ভাল
	২৫৫.	তারা বাড়ীয়া, ৭নং ওয়ার্ড	তারা বাড়ীয়া পাকা রাস্তা হতে চর লক্ষীকোলাপুর মোহাম্মদের বাড়ীর পাশে	ভাল
	২৫৬.	চর লক্ষীকোলা, ওয়ার্ড নং: ৭	তারা বাড়ীয়া পাকা রাস্তা হতে চর লক্ষীকোলাপুর মোহাম্মদের বাড়ীর পাশে	ভাল
	২৫৭.	চর লক্ষীকোলা, ওয়ার্ড নং: ৭	চরলক্ষীকোলা হতে লক্ষীকোলার মাঝে	খুবই খারাপ ভেঞ্জে গেছে
	২৫৮.	চর লক্ষীকোলা, ওয়ার্ড নং: ৭	চরলক্ষীকোলা হতে লক্ষীকোলার মাঝে	ভাল
	২৫৯.	লক্ষীকোলা, ওয়ার্ড নং: ৭	ছামাদ মাষ্টারের বাড়ী হতে শহীদ প্রাং বাড়ীর মাঝে ১নং	ভাল
	২৬০.	লক্ষীকোলা, ওয়ার্ড নং: ৭	ছামাদ মাষ্টারের বাড়ী হতে শহীদ প্রাং বাড়ীর মাঝে ১নং	অকেজো ভেঞ্জে গেছে পানি চলাচল করে না।
	২৬১.	কানসোনা, ৪ নং ওয়ার্ড	জনতা বাজারের পাশে	ভাল
	২৬২.	কানসোনা, ৪ নং ওয়ার্ড	কানসোনা জামে মসজিদ হতে কাশিনাথপুর এর পশ্চিম পাড়া ব্রীজ	ভাল
	২৬৩.	জোলাহাটি, ৪ নং ওয়ার্ড	সোনতলা জোলাহাটি জিল্লুর মেম্বারের বাড়ী হতে দুর্গা মন্দিরের মাঝে	ভাল
	২৬৪.	জোলাহাটি, ৪ নং ওয়ার্ড	সোনতলা জোলাহাটি আনোয়ার এর দোকান হতে উত্তর পাড়া মসজিদ হয়ে বন্ধারের বাড়ীর মাঝে	ভাল
	২৬৫.	সোনতলা নতুন পাড়া, ওয়ার্ড নং: ৫	সোনতলা নতুন পাড়া ময়নাল সরকারের বাড়ী হতে নতুন পাড়া কবরস্থানের মাঝে ১নং	ভাল
	২৬৬.	সোনতলা নতুন পাড়া, ওয়ার্ড নং: ৫	সোনতলা নতুন পাড়া ময়নাল সরকারের বাড়ী হতে নতুন পাড়া কবরস্থানের মাঝে ২নং	অকেজো ভেঞ্জে গেছে
	২৬৭.	সোনতলা নতুন পাড়া, ওয়ার্ড নং: ৫	সোনতলা নতুন পাড়া ময়নাল সরকারের বাড়ী হতে নতুন পাড়া কবরস্থানের মাঝে ৩নং	ভাল
	২৬৮.	সোনতলা নতুন পাড়া, ওয়ার্ড নং: ৫	সোনতলা নতুন পাড়া ময়নাল সরকারের বাড়ী হতে নতুন পাড়া কবরস্থানের মাঝে ৪নং	ভাল
	২৬৯.	চরতারা বাড়ীয়া, ৬ নং ওয়ার্ড	পোইতাল আলী খালের উপর	ভাল
	২৭০.	তারা বাড়ীয়া, ৬নং ওয়ার্ড	তারা বাড়ীয়া খালের উপর	অকেজো ভেঞ্জে গেছে পানি চলাচল বন্ধ
	২৭১.	নওকৈর, ৯নং ওয়ার্ড	নওকৈর মূল রাস্তা হতে কুরমান এর বাড়ীর মাঝে	ভাল
	২৭২.	ডিগ্রীর চর, ওয়ার্ড নং: ৯	ডিগ্রীর চর শাহবাজ মোড়	ভেঞ্জে গেছে তবে পানি চলাচল বন্ধ হয়নি
	২৭৩.	নওকৈর, ৯নং ওয়ার্ড	ডিগ্রীর চর শাহবাজ মোড় হতে ডিগ্রীর চর	ভাল

ইউনিয়নের নাম	ক্রঃ নং	কালভার্টটি কোথায় অবস্থিত (ওয়ার্ড নং ও গ্রামের নাম)	কোন নদী/খাল বা রাস্তার উপরে অবস্থিত	বর্তমান অবস্থা সংক্ষেপে বর্ণনা করুন
			ফাজিল মাদ্রাসার মাঝে ১নং	
	২৭৪.	নওকৈর,৯নং ওয়ার্ড	ডিগ্রীরচর শাহবাজ মোড় হতে ডিগ্রীরচর ফাজিল মাদ্রাসার মাঝে ২নং	ভাল
	২৭৫.	নওকৈর,৯নং ওয়ার্ড	ডিগ্রীরচর শাহবাজ মোড় হতে ডিগ্রীরচর ফাজিল মাদ্রাসার মাঝে ৩নং	ভাল
	২৭৬.	রামগাঁতী, ওয়ার্ড নং: ১	রামগাঁতী বেলাল মোড় হতে কাজী পাড়া সরঃপ্রাঃবিদ্যায়ের মাঝে ১নং	মোটামুটি সচল
	২৭৭.	রামগাঁতী, ওয়ার্ড নং: ১	রামগাঁতী বেলাল মোড় হতে কাজী পাড়া সরঃপ্রাঃবিদ্যায়ের মাঝে ২নং	মোটামুটি সচল
	২৭৮.	রামগাঁতী, ওয়ার্ড নং: ১	রামগাঁতী বেলাল মোড় হতে কাজী পাড়া সরঃপ্রাঃবিদ্যায়ের মাঝে ৩নং	মোটামুটি সচল
	২৭৯.	রামগাঁতী, ওয়ার্ড নং: ১	কৃষকগঞ্জ বাজার হতে শগুনা উল্লাপাড়া শেষ সীমানা পর্যন্ত ১নং	ভাঙ্গা
	২৮০.	আটবাকী, ওয়ার্ড নং: ১	আটবাকী পাকা রাস্তা হতে ভাবকী নতুন মসজিদে মাঝখানে ১নং	ভাঙ্গা
	২৮১.	ভাবকী, ওয়ার্ড নং: ১	আটবাকী পাকা রাস্তা হতে ভাবকী নতুন মসজিদে মাঝখানে ২নং	ভাল
	২৮২.	সলপ, ওয়ার্ড নং: ১	সলপ হাসপাতাল হতে শগুনা নীলকুঠির মাঝে ১নং	ভাল
	২৮৩.	গোবিন্দপুর, ওয়ার্ড নং: ১	সলপ হাসপাতাল হতে শগুনা নীলকুঠির মাঝে ২নং	ভাল
	২৮৪.	গোবিন্দপুর, ওয়ার্ড নং: ১	সলপ হাসপাতাল হতে শগুনা নীলকুঠির মাঝে ৩নং	ভাল
	২৮৫.	গোবিন্দপুর, ওয়ার্ড নং: ১	গোবিন্দপুর উজির ফকির এর বাড়ীর কাছাকাছি	ভাল
	২৮৬.	গোবিন্দপুর, ওয়ার্ড নং: ১	গোবিন্দপুর হাকিমের বাড়ী ও কালীপুর হোসেন মুন্সির বাড়ীর মাঝে ১নং	ভাল
	২৮৭.	গোবিন্দপুর, ওয়ার্ড নং: ১	গোবিন্দপুর হাকিমের বাড়ী ও কালীপুর হোসেন মুন্সির বাড়ীর মাঝে ২নং	ভাল
	২৮৮.	গোবিন্দপুর, ওয়ার্ড নং: ১	গোবিন্দপুর হাকিমের বাড়ী ও কালীপুর হোসেন মুন্সির বাড়ীর মাঝে ৩নং	ভাল
	২৮৯.	কালীপুর, ওয়ার্ড নং: ১	গোবিন্দপুর হাকিমের বাড়ী ও কালীপুর হোসেন মুন্সির বাড়ীর মাঝে ৪নং	ভাল
	২৯০.	নলসন্দা, ওয়ার্ড নং: ৮	ডিগ্রীরচর শাহবাজ মোড় হতে নলসন্দা হাটিখোলার মাঝে ১নং	ভাল
	২৯১.	নলসন্দা, ওয়ার্ড নং: ৮	ডিগ্রীরচর শাহবাজ মোড় হতে নলসন্দা হাটিখোলার মাঝে ২নং	ভাল না দ'পাশে ওয়াল ভেঙ্গে গেছে তবে পানি চলাচল হয়
	২৯২.	নলসন্দা, ওয়ার্ড নং: ৮	ডিগ্রীরচর শাহবাজ মোড় হতে নলসন্দা হাটিখোলার মাঝে ৩নং	ভাল না দ'পাশে ওয়াল ভেঙ্গে গেছে তবে পানি চলাচল হয়
	২৯৩.	নলসন্দা, ওয়ার্ড নং: ৮	ডিগ্রীরচর শিমুলতলা হতে কোনাবাড়ী জামে মসজিদ পর্যন্ত ৮নং	ভাঙ্গা আছে
	২৯৪.	নলসন্দা, ওয়ার্ড নং: ৮	নলসন্দা ঈদগাহ মাঠ হতে নলসন্দা হাট পর্যন্ত ৮নং	ভাল

ইউনিয়নের নাম	ক্রঃ নং	কালভার্টটি কোথায় অবস্থিত (ওয়ার্ড নং ও গ্রামের নাম)	কোন নদী/খাল বা রাস্তার উপরে অবস্থিত	বর্তমান অবস্থা সংক্ষেপে বর্ণনা করুন
	২৯৫.	নলসন্দা, ওয়ার্ড নং: ৮	আজগর প্রাং এর বাড়ী হতে হাবিবুল মাস্তারের বাড়ী পর্যন্ত ৮নং	ভাল
	২৯৬.	নলসন্দা, ওয়ার্ড নং: ৮	কানসোনা চরপাড়া হতে সলপ উচ্চ বিদ্যায়ের মাঝখানে	ভাল
	২৯৭.	নলসন্দা, ওয়ার্ড নং: ৮	কানসোনা চরপাড়া হতে সলপ উচ্চ বিদ্যায়ের মাঝখানে	তেমন ভাল ভেঞ্জে গেছে
	২৯৮.	সলপ কালীবাড়ী, ২ নং ওয়ার্ড	সলপ হাসপাতাল হতে বিমল কামার বাড়ীর পাশে	ভাল
	২৯৯.	সলপ, ২ নং ওয়ার্ড	সলপ গোবিন্দপুর কাঁচা রাস্তা হতে ইসমাইলের বাড়ীর মাঝে	ভাল
	৩০০.	সলপ, ২ নং ওয়ার্ড	সলপ গোবিন্দপুর কাঁচা রাস্তা হতে ইসমাইলের বাড়ীর মাঝে	ভাল
	৩০১.	কানসোনা শেখপাড়া, ২ নং ওয়ার্ড	কৃষকগঞ্জ বাজার হতে শেখ পাড়া হয়ে কানসোনা মাঝখানে	ভাল
	৩০২.	বাহিমান, ২ নং ওয়ার্ড	জনতার বাজার মসজিদ হতে বাহিমান ব্রীজের মাঝে	ভাল
	৩০৩.	বাহিমান, ২ নং ওয়ার্ড	বাহিমান জোলা খালের উপর	ভাল
লাহিড়ী মোহনপুর	৩০৪.	বন্ধনগাছা, ওয়ার্ড নং: ৯	দক্ষিণ উত্তর পাড়া রাস্তায়	দু'পাশের মাটি সরে গেছে ও ভেঞ্জে গেছে
	৩০৫.	বন্ধনগাছা, ওয়ার্ড নং: ৯	খেলার মাঠের দক্ষিণে রাস্তায়	ইটগাথা ভেঞ্জে গেছে
	৩০৬.	বন্ধনগাছা, ওয়ার্ড নং: ৯	রেলগেট সংলগ্ন রাস্তায়	মাটি সরে গেছে
	৩০৭.	বন্ধনগাছা, ওয়ার্ড নং: ৯	বন্ধনগাছা রেলের উত্তরে	ইট গুলো খুলে গেছে আংশিক ক্ষতি গ্রস্থ
	৩০৮.	কোনাবাড়ী, ওয়ার্ড নং: ৫	খালের উপর পাংয়ে	দু'পাশের মাটি নাই সাইডে ভেঞ্জে গেছে
	৩০৯.	কোনাবাড়ী, ৬ নং ওয়ার্ড	ঈদগাঁহ মাঠের পশ্চিমে	দু'পাশের মাটি নাই সাইডে ভেঞ্জে গেছে
	৩১০.	সাতবিলা, ৪ নং ওয়ার্ড	গ্রামের উত্তরে রাস্তায়	মাটি চাপা পড়ে গেছে
	৩১১.	বংকিবাট, ওয়ার্ড নং: ৩	বংকিবাট রাস্তায় উপর	ভাল
বড়পাঙ্গাসী	৩১২.	ওয়ার্ড নং ৯, হাওড়া	হাওড়া রাস্তার উপর	ভাল
	৩১৩.	ওয়ার্ড নং ৯, হাওড়া	হাওড়া ছোট পাড়ায়	ভাল । কিন্তু ডুবে যায়
	৩১৪.	ওয়ার্ড নং ৯, হাওড়া	হাওড়া সোবহানের বাড়ী পশ্চিমে	বন্যার সময় কালভার্টটি ডুবে যায়
	৩১৫.	ওয়ার্ড নং ৯, হাওড়া	হাওড়া পাচট রাস্তায়	ভাল
	৩১৬.	ওয়ার্ড নং ৯, হাওড়া উত্তর পাড়া	হাওড়া উত্তর পাড়া রাস্তায়	ভাল
	৩১৭.	ওয়ার্ড নং ৭, বড়পাঙ্গাসী	বড়পাঙ্গাসী মিস্তির বাড়ী পশ্চিমে	কালভার্টটি দু'পাশে মাটি সরে গেছে
	৩১৮.	ওয়ার্ড নং ৭, বড়পাঙ্গাসী	বড়পাঙ্গাসী খালের রাস্তায়	ভাল
	৩১৯.	ওয়ার্ড নং ৭, বড়পাঙ্গাসী	চনু বাড়ীর পাশে রাস্তায়	ভেঞ্জে গেছে
	৩২০.	ওয়ার্ড নং ৭, বড়পাঙ্গাসী	বড়পাঙ্গাসী মিস্তি বাড়ী নিকট	ভেঞ্জে গেছে
	৩২১.	ওয়ার্ড নং ৭, বড়পাঙ্গাসী	উত্তর পাড়া ছালামের বাড়ী পাশে	ভাল
	৩২২.	ওয়ার্ড নং ৭, বড়পাঙ্গাসী	বড়পাঙ্গাসী নদীর পাশে রাস্তায়	ভাল
	৩২৩.	ওয়ার্ড নং ৭, চক পাঙ্গাসী	চক পাঙ্গাসী পশ্চিম পাড়া রাস্তায়	ভেঞ্জে গেছে
	৩২৪.	ওয়ার্ড নং ৩, আগ গয়হাট্টা	আগ গয়হাট্টা ঈমানের বাড়ীর পাশে	ভাল
	৩২৫.	ওয়ার্ড নং ৩, বড় কোয়লীবের	বড় কোয়লীবের দক্ষিণ পাড়া রাস্তায়	ভাল

ইউনিয়নের নাম	ক্রঃ নং	কালভার্টটি কোথায় অবস্থিত (ওয়ার্ড নং ও গ্রামের নাম)	কোন নদী/খাল বা রাস্তার উপরে অবস্থিত	বর্তমান অবস্থা সংক্ষেপে বর্ণনা করুন
	৩২৬.	ওয়ার্ড নং ২, ছোট কোয়লীবের	ছোট কোয়লীবের মসজিদের উত্তরে রাস্তায়	ভাল
	৩২৭.	ওয়ার্ড নং ২, চন্দ্রগাঁতী	চন্দ্রগাঁতী উত্তর পাড়া রাস্তায়	ভাল
	৩২৮.	ওয়ার্ড নং ১, আলীগ্রাম	আলীগ্রাম মসজিদের পাশের রাস্তায়	ভাল
	৩২৯.	ওয়ার্ড নং ১, আলীগ্রাম	আলীগ্রাম ছালামের বাড়ীর পাশে রাস্তায়	ভাল
	৩৩০.	ওয়ার্ড নং ১, আলীগ্রাম	আলীগ্রাম মাঠের মধ্যে	ভাল
	৩৩১.	ওয়ার্ড নং ১, রামাইল গ্রাম	মাঠের সদর রাস্তায়	ভাল
	৩৩২.	ওয়ার্ড নং ১, রাহলীয়া	রাহলীয়া মসজিদের পাশে রাস্তায়	ভেঞ্জে গেছে
	৩৩৩.	ওয়ার্ড নং ১, রাহলীয়া	রাহলীয়া দক্ষিণ পাড়ায়	ভাল
	৩৩৪.	ওয়ার্ড নং ৬, শুকলাই	শুকলাই পনিকের বাড়ী পূর্ব রাস্তায়	ভাল
	৩৩৫.	ওয়ার্ড নং ৬, শুকলাই	মজিবরের বাড়ীর পূর্ব পাড়ায়	ভাল
পঞ্চক্রোশী	৩৩৬.	শাহীকোলা, ওয়ার্ড নং: ৭	বেতকান্দি রেলঢালা হতে শাহীকোলার পাশে	ভাল
	৩৩৭.	বড় লক্ষীপুর, ওয়ার্ড নং: ৭	ঘাটিনা রেলব্রীজ হতে ছোট লক্ষীপুর আমতলার মাঝে	ভাল
	৩৩৮.	পূর্ব ভদ্রাকাল, ওয়ার্ড নং: ৭	সলপ স্টেশন হতে ভদ্রকোল ঈদগাঁহ মাঠের পাশে ব্রীজের মাঝে	ভাল
	৩৩৯.	পূর্ব ভদ্রাকাল, ওয়ার্ড নং: ৭	সলপ স্টেশন হতে ভদ্রকোল ঈদগাঁহ মাঠের পাশে	ভাল
	৩৪০.	পূর্ব সাতবাড়ীয়া, ২ নং ওয়ার্ড	পূর্ব সাতবাড়ীয়া কবরস্থান হতে হবিবর এর দোকানের পাশে	ভেঞ্জে গেছে
	৩৪১.	শাহজাহানপুর, ওয়ার্ড নং ৮	শাহজাহান পুর হাটখোলা হতে শাহজাহানপুর কবরস্থান এর মাঝে	ভাল
	৩৪২.	মাটিকোড়া, ওয়ার্ড নং ৮	মাটিকোড়া পশ্চিম পাড়া রেলঢালা হতে লালচাঁন এর বাড়ীর মাঝে	ভাল
	৩৪৩.	রামকান্দা পুর, ওয়ার্ড নং: ১	পৌরসভার পাকা রাস্তা হতে রামকান্তপুর সরঃপ্রাঃবিদ্যাঃ খেয়াঘাট	ভাল
	৩৪৪.	রামকান্দা পুর, ওয়ার্ড নং: ১	রামকান্তপুরকবরস্থান হতে চরসাতবাড়ীয়া আজমল খাঁ এর বাড়ীর মাঝে	ভাল
	৩৪৫.	রামকান্দা পুর, ওয়ার্ড নং: ১	রামকান্তপুর ছামাদ সাহেবের বাড়ী হতে খেয়াঘাট	ভাল নতুন
	৩৪৬.	রামকান্দা পুর, ওয়ার্ড নং: ১	পাটবন্দরের ব্রীজের রাস্তা হতে চরসাতবাড়ীয়া জামে মসজিদ হয়ে আমিরা এর বাড়ী হয়ে গুরু মিস্তির বাড়ী	ভাল নতুন
	৩৪৭.	রামকান্দা পুর, ওয়ার্ড নং: ১	পাটবন্দরের ব্রীজের রাস্তা হতে চরসাতবাড়ীয়া জামে মসজিদ হয়ে আমিরা এর বাড়ী হয়ে গুরু মিস্তির বাড়ী	ভাল নতুন
	৩৪৮.	কাজীপাড়া, ওয়ার্ড নং: ৯	কাজীপাড়া ঈদগাঁহ মাঠ হতে পাথার পাড়া বটতলার মাঝে ১নং	ভেঞ্জে গেছে
	৩৪৯.	পাথর পাড়া, ওয়ার্ড নং: ৯	কাজীপাড়া ঈদগাঁহ মাঠ হতে পাথার পাড়া বটতলার মাঝে ২নং	ভেঞ্জে গেছে
	৩৫০.	পঞ্চক্রোশী, ওয়ার্ড নং: ৯	কাজীপাড়া ঈদগাঁহ মাঠ হতে পাথার পাড়া পঞ্চক্রোশীর মাঝে ৩নং	ভেঞ্জে গেছে
	৩৫১.	দমদমা, ওয়ার্ড নং: ৫	দমদমা পাকা রাস্তা হতে দমদমা সোবাহান মুক্তির বাড়ীর মাঝে রাস্তায়	ভাল
	৩৫২.	দমদমা, ওয়ার্ড নং: ৫	দমদমা পাকা রাস্তা ও দমদমা	ভাল

ইউনিয়নের নাম	ক্রঃ নং	কালভার্টটি কোথায় অবস্থিত (ওয়ার্ড নং ও গ্রামের নাম)	কোন নদী/খাল বা রাস্তার উপরে অবস্থিত	বর্তমান অবস্থা সংক্ষেপে বর্ণনা করুন
			সংপ্রাঃবিদ্যায়ের মাঝে	
	৩৫৩.	বনবাড়ীয়া আজিমুদ্দিন বাড়ীর সামনে, ওয়ার্ড নং: ৫	বনবাড়ীয়া বেতকান্দি কবরস্থান হতে বনবাড়ীয়া সংপ্রাঃ বিদ্যাঃ	চুংগি ভাল
	৩৫৪.	বনবাড়ীয়া আমজাদ মাষ্টারের বাড়ীর সামনে, ওয়ার্ড নং: ৫	বনবাড়ীয়া বেতকান্দি কবরস্থান হতে বনবাড়ীয়া সংপ্রাঃ বিদ্যাঃ	চুংগি ভাল
	৩৫৫.	বনবাড়ীয়া তোকা মাহমুদ এর বাড়ীর সামনে, ওয়ার্ড নং: ৫	বনবাড়ীয়া আমজাদ মাষ্টারের বাড়ী হতে বনবাড়ীয়া তোকা মাহমুদ এর বাড়ী	চুংগি ভাল
	৩৫৬.	বেতবান্দি,৪ নং ওয়ার্ড	বেতকান্দি হাটখোলা হতে মনির পুর ব্রীজ পর্যন্ত ওয়ার্ড নং: ৪,	ভেঞ্জে গেছে
	৩৫৭.	বেতবান্দি,৪ নং ওয়ার্ড	পশ্চিম পাড়া বিলের উপর	ভেঞ্জে গেছে
	৩৫৮.	কালীগঞ্জ, ওয়ার্ড নং: ৩	কালীগঞ্জ কবরস্থান হতে পান্নার বাড়ী হয়ে কালীগঞ্জ পাকা রাস্তা	ভাল
	৩৫৯.	পেচার পাড়া, ওয়ার্ড নং: ৩	৫নং পেচার পাড়া রাস্তায়	কালভার্টটি ভাল তবে এর দু'পাশে গোড়ায় মাটি নাই
	৩৬০.	পেচার পাড়া, ওয়ার্ড নং: ৩	৫নং পেচার পাড়া রাস্তায়	কালভার্টটি ভাল তবে এর দু'পাশে গোড়ায় মাটি নাই
	৩৬১.	বাগবাড়ীয়া শীলবাড়ীয়া, ৬ নং ওয়ার্ড	১নং বাগবাড়ীয়া ও শীলবাড়ীয়ার মাঝে	ভাল
	৩৬২.	রাগবাড়ীয়া পুরানপাড়া ৬ নং ওয়ার্ড	১নং রাগবাড়ীয়া, পুরানপাড়া রাস্তার মাঝে	অকেজো মাটি দিয়ে ভরাট করা হয়েছে।
	৩৬৩.	সদাই রাগবাড়ীয়া, ৬ নং ওয়ার্ড	১নং সদাই রাগবাড়ীয়া রাস্তায়	অকেজো মাটি দিয়ে ভরাট করা হয়েছে।
কয়ড়া	৩৬৪.	ওয়ার্ড নং ১, চড়ইমুড়ী	চড়ইমুড়ী রাস্তায়	নতুন ভাল
	৩৬৫.	ওয়ার্ড নং ১, চড়ইমুড়ী	চড়ইমুড়ী রাস্তায়	নতুন ভাল
	৩৬৬.	ওয়ার্ড নং ৩, হোরপাড়া	হোরপাড়া রাস্তার মাঝে	নতুন ভাল
	৩৬৭.	ওয়ার্ড নং ৩, হোরপাড়া	হোরপাড়া রাস্তার মাঝে	নতুন ভাল
	৩৬৮.	ওয়ার্ড নং ২, মানিকদহ	দামু মাষ্টারের বাড়ীর সামনে	নতুন ভাল
	৩৬৯.	ওয়ার্ড নং ১, দাদপুর	আমসুনের বাড়ীর উত্তরে	পয়ঃনিষ্কাশন পাইপ ভাল
	৩৭০.	ওয়ার্ড নং ৪, চড়পাড়া	কবরস্থানের দক্ষিণে বিলের রাস্তায়	নষ্ট হয়ে গেছে, মাটি নাই
	৩৭১.	ওয়ার্ড নং ৪, চড়পাড়া পূর্ব পাড়া	চড়পাড়া পূর্ব পাড়া পাগারের উপর	দু'পাশে মাটি নাই, তবে নতুন
	৩৭২.	ওয়ার্ড নং ৪, চড়পাড়া দঃপাড়া	চড়পাড়া দঃপাড়া রাস্তার মাঝে	ভাল
	৩৭৩.	ওয়ার্ড নং ৩, হোরপাড়া	হোরপাড়ারাস্তার খালের উপর	ভাল
	৩৭৪.	ওয়ার্ড নং ৩, জঙ্গল খামার	জঙ্গল খামার খালের মাঝে	চড়ার পানি চলাচল করে তবে দু'পাশে মাটি দিতে হবে।
	৩৭৫.	ওয়ার্ড নং ৯, সরাতলা	মোস্তারের বাড়ীর পাশে জমির ভিতর	ভাল
	৩৭৬.	ওয়ার্ড নং ৯, সরাতলা	মুজামের বাড়ীর পাশে রাস্তা	নষ্ট হয়ে গেছে, চাক ভেঞ্জে গেছে।
	৩৭৭.	ওয়ার্ড নং ৯, সরাতলা	রেজাউলের বাড়ীর পাশে	রিং খুলে গেছে
	৩৭৮.	ওয়ার্ড নং ৮, রতন দিয়ার	রতন দিয়ার মাঠের রাস্তায়	ভাল
	৩৭৯.	ওয়ার্ড নং ৬, নগর কয়ড়া	মাঠের রাস্তায়	কালভার্টটি উল্টে গেছে

ইউনিয়নের নাম	ক্রঃ নং	কালভার্টটি কোথায় অবস্থিত (ওয়ার্ড নং ও গ্রামের নাম)	কোন নদী/খাল বা রাস্তার উপরে অবস্থিত	বর্তমান অবস্থা সংক্ষেপে বর্ণনা করুন
	৩৮০.	ওয়ার্ড নং ৬, নগর কয়ড়া	গনির বাড়ীর পাশে	কালভার্টটি ভেঙে গেছে
	৩৮১.	ওয়ার্ড নং ৭, কামারপাড়া	কামারপাড়া খালের উপর	ভাল নতুন
রামকৃষ্ণপুর	৩৮২.	সুতারহাটি, ২ নং ওয়ার্ড	সুতারহাটি মোড় শ্মশানের পাশের	ভাল
	৩৮৩.	চকচৈত্রহাটি, ২ নং ওয়ার্ড	চকচৈত্রহাটি গ্রামের দক্ষিণে	ভাল
	৩৮৪.	আগরপুর, ওয়ার্ড নং: ১	আগরপুর দামিয়ার জুরানের বাড়ী দক্ষিণে	ভাল
	৩৮৫.	আগরপুর, ওয়ার্ড নং: ১	আগরপুর আবুলের বাড়ীর উত্তরে চড়ার পুকুরের পাশে রাস্তা	ভাল
	৩৮৬.	আগরপুর, ওয়ার্ড নং: ১	আগরপুর শহিদুলের বাড়ীর দক্ষিণে	ভাল
	৩৮৭.	আগরপুর, ওয়ার্ড নং: ১	আগরপুর বুরঝুড়িয়া নজরুলের বাড়ীর পাশে	ভাল
	৩৮৮.	আগরপুর, ওয়ার্ড নং: ১	আগরপুর খলিলের বাড়ীর পাশে	ভাল
	৩৮৯.	খৈইশ্বর, ওয়ার্ড নং: ১	খৈইশ্বর মজিতের বাড়ীর উত্তরে	ভাল
	৩৯০.	খৈইশ্বর, ওয়ার্ড নং: ১	খৈইশ্বর রমজানের বাড়ীর পূর্বে পাশে	ভাল
	৩৯১.	খৈইশ্বর, ওয়ার্ড নং: ১	খৈইশ্বর ইউনুসের বাড়ী পূর্ব পাশে	ভাল
	৩৯২.	খৈইশ্বর, ওয়ার্ড নং: ১	খৈইশ্বর মসজিদের উত্তর পাশে	ভাল
	৩৯৩.	খৈইশ্বর, ওয়ার্ড নং: ১	খৈইশ্বর পাকা রাস্তার পশ্চিমে	ভাল
	৩৯৪.	দঃপুস্তিগাছা, ওয়ার্ড নং: ৯	দঃপুস্তিগাছা আছাদের বাড়ীর পাশে	ভাল
	৩৯৫.	দঃপুস্তিগাছা, ওয়ার্ড নং: ৯	দঃপুস্তিগাছা স্কুলের পূর্ব পাশে	ভাল
	৩৯৬.	দঃপুস্তিগাছা, ওয়ার্ড নং: ৯	মেছের মেম্বরের বাড়ীর পাশে রাস্তায়	ভাল
	৩৯৭.	সেরেনদাসপুর, ওয়ার্ড নং: ৯	সান্তার এর বাড়ী পশ্চিমে	ভাল
	৩৯৮.	পুকুরপাড়, ওয়ার্ড নং: ৯	পুকুর পাড় দক্ষিণে	ভাল
	৩৯৯.	পুকুরপাড়, ওয়ার্ড নং: ৯	পুকুর পাড় পশ্চিমে	ভাল
	৪০০.	হরিনচড়া, ওয়ার্ড নং: ৯	হরিনচড়া ইটভাটার পশ্চিমে	ভাল
	৪০১.	হরিনচড়া, ওয়ার্ড নং: ৯	হরিনচড়া খালেকের বাড়ীর পাশে	ভাল
	৪০২.	ভেংড়ী, ওয়ার্ড নং ৮	ভেংড়ী গ্রামের দক্ষিণে	ভাল
	৪০৩.	ভেংড়ী, ওয়ার্ড নং ৮	ভেংড়ী গ্রামের পূর্বে	ভাল
	৪০৪.	শলী, ওয়ার্ড নং ৮	শলী চড়া পুকুরের পূর্ব পাশে	ভাল
	৪০৫.	শলী, ওয়ার্ড নং ৮	শলী উত্তরে রাস্তায়	ভাল
	৪০৬.	শলী, ওয়ার্ড নং ৮	শলী তেমাথার রাস্তায়	ভাল
	৪০৭.	উঃকালিকাপুর, ওয়ার্ড নং ৮	আফছারের বাড়ীর পাশে	ভাল
	৪০৮.	উঃকালিকাপুর, ওয়ার্ড নং ৮	উঃকালিকাপুর শ্মশানের উত্তর পাশে	ভাল
	৪০৯.	অলিদহ, ৬ নং ওয়ার্ড	অলিদহ রাস্তায় মাঝে	ভাল
	৪১০.	অলিদহ, ৬ নং ওয়ার্ড	আব্দুল কাদেরের বাড়ীর পাশে	ভাল
	৪১১.	অলিদহ, ৬ নং ওয়ার্ড	স্কুলের পাশে উত্তরে	ভাল
	৪১২.	অলিদহ, ৬ নং ওয়ার্ড	অলিদহ গাবতলায়	ভাল
	৪১৩.	অলিদহ, ৬ নং ওয়ার্ড	অলিদহ সানু মন্দির বাড়ীর দক্ষিণে	ভাল
	৪১৪.	অলিদহ, ৬ নং ওয়ার্ড	হাসেমের বাড়ীর পূর্বে	ভাল
	৪১৫.	অলিদহ, ৬ নং ওয়ার্ড	হাফিজুর বাড়ীর পশ্চিমে	ভাল
	৪১৬.	অলিদহ, ৬ নং ওয়ার্ড	আফসার আকন্দের বাড়ীর পূর্বে	ভাল
	৪১৭.	ভট্টমাবুড়িয়া, ৬ নং ওয়ার্ড	গ্রামের উত্তর পাশে	ভেঙে গেছে
	৪১৮.	ভট্টমাবুড়িয়া, ৬ নং ওয়ার্ড	ভট্টমাবুড়িয়া গ্রামের পশ্চিম পাশে	ভেঙে গেছে
	৪১৯.	কৈমাবুড়িয়া, ৬ নং ওয়ার্ড	আমির উদ্দিনের বাড়ীর পাশে	ভাল। দু'পাশে মাটি সরে গেছে
	৪২০.	কৈমাবুড়িয়া, ৬ নং ওয়ার্ড	উজিরের বাড়ীর উত্তরে	ভাল
	৪২১.	পুকুর পাড়, ওয়ার্ড নং: ৯	মুন্দির বাড়ীর পাশে	ভাল

ইউনিয়নের নাম	ক্রঃ নং	কালভার্টটি কোথায় অবস্থিত (ওয়ার্ড নং ও গ্রামের নাম)	কোন নদী/খাল বা রাস্তার উপরে অবস্থিত	বর্তমান অবস্থা সংক্ষেপে বর্ণনা করুন
	৪২২.	বাদেকুশা, ৬ নং ওয়ার্ড	বাদেকুশা কাঁচা রাস্তায়	ভেঙে গেছে
	৪২৩.	নলুয়াদিঘি, ওয়ার্ড নং: ৭	গ্রামে আসানের বাড়ীর পশ্চিমে	ভাল
	৪২৪.	বলাইশিমলা, ওয়ার্ড নং: ৫	গ্রামের মাঝের রাস্তায়	ভাল
	৪২৫.	বলাইশিমলা, ওয়ার্ড নং: ৫	সেকেনের বাড়ী দক্ষিণে	ভাল
	৪২৬.	চকনিহার, ওয়ার্ড নং: ৫	কাশেম মরা বটতলা	ভাল
	৪২৭.	পাচান, ওয়ার্ড নং: ৩	গঞ্জের বাড়ীর পাশে পশ্চিমে রাস্তায়	ভাল
	৪২৮.	পাচান, ওয়ার্ড নং: ৩	সবেরের বাড়ীর পাশে দক্ষিণ রাস্তায়	ভাল
	৪২৯.	দবিরগঞ্জ, ওয়ার্ড নং: ৩	দবিরগঞ্জ রাস্তার মাঝে	ভাল
	৪৩০.	খোর্দশিমলা, ৪ নং ওয়ার্ড	কবরস্থানের পাশে রাস্তায়	ভাল
	৪৩১.	খোর্দশিমলা, ৪ নং ওয়ার্ড	খোর্দশিমলা গ্রামের মাঝে	ভাল
	৪৩২.	রৌহাদহ, ৪ নং ওয়ার্ড	রৌহাদহ গ্রামের দক্ষিণে	ভাল
দূর্গানগর	৪৩৩.	ওয়ার্ড নং ৮, দাদপুর	সোলায়মানের বাড়ীর পাশে রাস্তায়	নতুন ভাল
	৪৩৪.	ওয়ার্ড নং ৮, দাদপুর	সোলায়মানের বাড়ীর পাশে রাস্তায়	নতুন ভাল
	৪৩৫.	ওয়ার্ড নং ৮, দাদপুর	আবু তালেবের বাড়ী	ভাল
	৪৩৬.	ওয়ার্ড নং ৮, গারলগাতী	খালের উপর হাসেমের বাড়ী	ভাল তবে মাটি চাপা পড়ে গেছে
	৪৩৭.	ওয়ার্ড নং ১, শ্যামপুর	কালিকাদগ	ভাল
	৪৩৮.	ওয়ার্ড নং ১, শ্যামপুর	হাজী ইসমাইলের বাড়ীর পাশে রাস্তায়	ভাল
	৪৩৯.	ওয়ার্ড নং ২, ভাদাইলা কান্দি	বাদুল্লার বাড়ীর পাশে	ভাল
	৪৪০.	ওয়ার্ড নং ২, পাতিয়াবেড়া	মসজিদের পাশে	ভাল
	৪৪১.	ওয়ার্ড নং ৫, বড় মনোহারা হেমন্ত বাড়ী	কবরস্থানের পাশে	ভাল
	৪৪২.	ওয়ার্ড নং ২, মূলবেড়া	গোলামের বাড়ীর পাশে	ভাল
	৪৪৩.	ওয়ার্ড নং ২, মানুষমুরা	মনছেরের বাড়ীর পাশে	ভাল
	৪৪৪.	ওয়ার্ড নং ৩, রাউতান	বেল্লালের বাড়ীর পাশে	ভাল
	৪৪৫.	ওয়ার্ড নং ৫, বড় মনোহারা	ঈদগাঁহের নিকট	এটি ভেঙে দু'ভাগ হয়ে গেছে
	৪৪৬.	ওয়ার্ড নং ৬, জুংলীবাড়ী	ছাকাত হাজীর বাড়ীর	ভাল
	৪৪৭.	ওয়ার্ড নং ৭, ইসলামপুর	মোজাম্মেলের বাড়ীর পাশে	ভাল
	৪৪৮.	ওয়ার্ড নং ৩, নুন্দীগাতী	মদন পালের বাড়ী	ভাল
	৪৪৯.	ওয়ার্ড নং ৩, চড়ভাটবেড়া	সালামের বাড়ীর পাশে	ভাল
	৪৫০.	ওয়ার্ড নং ৩, রাউতান মধ্যপাড়া	হামিদের বাড়ীর পাশে	ভাল
	৪৫১.	ওয়ার্ড নং ৫, বড় মনোহারা	জোড়া ব্রীজের পাশে	ভাল
	৪৫২.	ওয়ার্ড নং ৫, ডুবভাঙ্গা	সাইদুলের বাড়ীর	ভাল
	৪৫৩.	ওয়ার্ড নং ৬, জুংলী বাড়ী	বাদশাহের জমির পাশে	ভাল
	৪৫৪.	ওয়ার্ড নং ৬, মরিচা নতুন বাড়ী	জামে মসজিদ এর নিকট	ভাল
	৪৫৫.	ওয়ার্ড নং ২, ভাদাইলা কান্দি	সাইফুলের বাড়ীর পাশে	ভাল
	৪৫৬.	ওয়ার্ড নং ৫, বড় মনোহারা	আক্কাসের বাড়ীর পাশে	ভাল
	৪৫৭.	ওয়ার্ড নং ৭, বালসাবাড়ী	গণি আকন্দের বাড়ীর পাশে	ভাল
	৪৫৮.	ওয়ার্ড নং ৮, দাদপুর	সোরাবের বাড়ীর পাশে	ভাল
	৪৫৯.	ওয়ার্ড নং ৭, বালসাবাড়ী	মাদ্রসার রাস্তায়	ভাল
	৪৬০.	ওয়ার্ড নং ৩, নুন্দীগাতী	পালপাড়া রাস্তায়	ভাল
	৪৬১.	ওয়ার্ড নং ৫, রাজমান	কলেজের উত্তরে	ভাল
	৪৬২.	ওয়ার্ড নং ৫, রাজমান	মহিলা মাদ্রাসার পাশে	ভাল
	৪৬৩.	ওয়ার্ড নং ৫, রাজমান	পীরপালের নিকট	ভাল
	৪৬৪.	ওয়ার্ড নং ২, মানুষমুরা	রাস্তায়	ভাল
	৪৬৫.	ওয়ার্ড নং ৯, কোনাবাড়ী	একতা ক্লাবের পাশে রাস্তায়	ভাল

ইউনিয়নের নাম	ক্রঃ নং	কালভার্টটি কোথায় অবস্থিত (ওয়ার্ড নং ও গ্রামের নাম)	কোন নদী/খাল বা রাস্তার উপরে অবস্থিত	বর্তমান অবস্থা সংক্ষেপে বর্ণনা করুন
	৪৬৬.	ওয়ার্ড নং৫, ডুবভাঙ্গা	আয়নালের বাড়ীর পাশে রাস্তায়	ভাল
	৪৬৭.	ওয়ার্ড নং৭, বালসাবাড়ী	আবুল চেয়ারম্যান বাড়ীর পাশে রাস্তায়	ভাল
	৪৬৮.	ওয়ার্ড নং৩, রাউতান	মাদ্রাসা পশ্চিমে রাস্তায়	ভাল
	৪৬৯.	ওয়ার্ড নং৬, জুংলীবাড়ী	মরিচা রাস্তায়	ভাল
	৪৭০.	ওয়ার্ড নং৬, মরিচা	কালী বাড়ীর নিকট রাস্তায়	ভাল
	৪৭১.	ওয়ার্ড নং২, বামগাঁও চাকিবাড়ী	গ্রামের পূবে রাস্তায়	ভাল
	৪৭২.	ওয়ার্ড নং২, বামগাঁও চাকিবাড়ী	মসজিদের পাশে	ভাল
	৪৭৩.	ওয়ার্ড নং৪, বড়ভৈরব	গ্রামের পূবে রাস্তায়	ভাল
	৪৭৪.	ওয়ার্ড নং৪, ভৈরব	ব্রীজের পাশে রাস্তায়	ভাল
	৪৭৫.	ওয়ার্ড নং৭, বালসাবাড়ী	আমজাদ ও রিয়া মুন্সির বাড়ী মাঝে	ভাল
	৪৭৬.	ওয়ার্ড নং২, ভাদাইলাকান্দি	মসজিদের পাশে রাস্তায়	ভাল
	৪৭৭.	ওয়ার্ড নং৫, রাজমানদইখোলা	মসজিদের পাশে রাস্তায়	ভাল
	৪৭৮.	ওয়ার্ড নং৫, রাজমান চড়পাড়া	মসজিদের পাশে খালের মধ্যে	ভাল
	৪৭৯.	ওয়ার্ড নং৫, ডুবভাঙ্গা	কবীর মাষ্টারের বাড়ীর পাশে	ভাল
	৪৮০.	ওয়ার্ড নং১, শ্যামপুর	মানুষমুরা রাস্তায়	ভাল
পৌরসভা	৪৮১.	নেওরগাছা কোলদোরেজ, ৪ নং ওয়ার্ড	নেওরগাছা খালের উপর	ভাল
	৪৮২.	নেওরগাছা কোলদোরেজ, ৪ নং ওয়ার্ড	নেওরগাছা খালের উপর	ভাল
	৪৮৩.	পল্লী বিদ্যুতের নিচে, ৬ নং ওয়ার্ড	পল্লী বিদ্যুতের নিচে খালের উপর	ভাল
	৪৮৪.	পল্লী বিদ্যুতের নিচে, ৬ নং ওয়ার্ড	পল্লী বিদ্যুতের নিচে খালের উপর	ভাল
	৪৮৫.	চর শ্রীফল বাড়ী মসজিদের নিকট, ওয়ার্ড নং: ৭	চর শ্রীফল বাড়ী মসজিদের নিকট খালের উপর	ভাল নতুন
	৪৮৬.	শিবপুর প্রাঃবিদ্যাঃ, ওয়ার্ড নং: ৭	শিবপুর খালের উপর	ভাল
	৪৮৭.	চরশ্রীফল গাঁতী, ওয়ার্ড নং: ৭	চরশ্রীফল গাঁতীখালের উপর	ভাল
	৪৮৮.	শ্রীফল গাঁতী, ওয়ার্ড নং ৮	শ্রীফল গাঁতী এক্সবরের বাড়ীর পাশে খালে	ভাল
	৪৮৯.	নয়ানগাঁতী ব্র্যাক অফিসের পাশে, ওয়ার্ড নং: ৭	নয়ানগাঁতী ব্র্যাক অফিসের পাশে বিশ্ব রোডের পাশে	ভাল
	৪৯০.	নবগ্রাম, ৬ নং ওয়ার্ড	নবগ্রামখাদ্য গুদামের পাশে	ভাল
	৪৯১.	ঘাটিনা, ওয়ার্ড নং: ৯	ঘাটিনা রেলের নিচে	ভাল
	৪৯২.	শ্রীকোলা, ওয়ার্ড নং: ১	খেলার মাঠের পাশে পাকা রাস্তায়	ভাল
	৪৯৩.	শ্রীকোলা, দঃ পাড়া ওয়ার্ড নং: ১	রাস্তায়	ভাল
	৪৯৪.	বাওইয়া ফকির পাড়া, ওয়ার্ড নং: ১	বাওইয়া ফকির পাড়া রাস্তায়	ভাল
	৪৯৫.	শ্রীকোলা কাজী পাড়া, ওয়ার্ড নং: ১,	শ্রীকোলা কাজী পাড়া রাস্তায়	ভাল
	৪৯৬.	শিবপুর, ওয়ার্ড নং: ৭	শিবপুর রাস্তার পূর্বে	দু'পাশে ভেঙে গেছে
	৪৯৭.	শিবপুর, ওয়ার্ড নং: ৭	শিবপুর রাস্তার পশ্চিমে	রেলিং ভেঙে গেছে
	৪৯৮.	ঘোষণগাঁতী, ওয়ার্ড নং: ৫	ঘোষণগাঁতীনদীর উপরে করতোয়া	ভাল
	৪৯৯.	চরঘাটিনা, ওয়ার্ড নং: ৯	চরঘাটিনা জেলার পাশে	ভাল
	৫০০.	চরঘাটিনা, ওয়ার্ড নং: ৯	চরঘাটিনা রেলের নীচে	দুপাশের মাটি নাই
	৫০১.	নবগ্রাম, ৬ নং ওয়ার্ড	নবগ্রাম মসজিদের পাশে খালে নবগ্রাম	পানি আটকে যায়

ইউনিয়নের নাম	ক্রঃ নং	কালভার্টটি কোথায় অবস্থিত (ওয়ার্ড নং ও গ্রামের নাম)	কোন নদী/খাল বা রাস্তার উপরে অবস্থিত	বর্তমান অবস্থা সংক্ষেপে বর্ণনা করুন
				এই ছোট রাস্তায়
	৫০২.	উল্লাপাড়া, ৪ নং ওয়ার্ড	উল্লাপাড়া আদর্শ স্কুলের পাশে	ভাল
	৫০৩.	উল্লাপাড়া পশ্চিম পাড়া, ৪ নং ওয়ার্ড	উল্লাপাড়া পশ্চিম পাড়া মোহনপুর রাস্তায়	পানি চলাচল করে না
	৫০৪.	উল্লাপাড়া, ৪ নং ওয়ার্ড	উল্লাপাড়া কবরস্থানের পাশে	ভাল
	৫০৫.	উল্লাপাড়া ৪ নং ওয়ার্ড	উল্লাপাড়া ছোট বাঘুয়ার মাঝে	ভাল
	৫০৬.	নেওয়ার গাছা বিলের মাঝে, ৮নং	নেওয়ার গাছা বিলের মাঝে রাস্তায় ১নং	ভাল
	৫০৭.	নেওয়ার গাছা বিলের মাঝে, ওয়ার্ড নং ৮	নেওয়ার গাছা বিলের মাঝে রাস্তায় ২নং	ভাল
	৫০৮.	নেওয়ার গাছা বিলের মাঝে, ওয়ার্ড নং ৮	নেওয়ার গাছা বিলের মাঝে রাস্তায় ৩নং	ভাল
	৫০৯.	নেওয়ার গাছা বিলের মাঝে, ওয়ার্ড নং ৮	নেওয়ার গাছা বিলের মাঝে রাস্তায় ৪নং	ভাল
	৫১০.	নেওয়ার গাছা বিলের মাঝে, ওয়ার্ড নং ৮	নেওয়ার গাছা বিলের মাঝে রাস্তায় ৪নং	ভাল
	৫১১.	শ্রীফলগাঁতী, ওয়ার্ড নং ৮	শ্রীফলগাঁতী করতোয়া শাখা	ভাল
	৫১২.	সিংগাঁতী, ওয়ার্ড নং ৮	সিংগাঁতী জোলায়	ভাল
উখুনিয়া	৫১৩.	ওয়ার্ড নং ৮, উখুনিয়া	উখুনিয়া মাদ্রাসার পাশে	ভালো তবে বন্যায় প্লাবিত হয়
	৫১৪.	ওয়ার্ড নং ৫, দিঘলগ্রাম	দিঘলগ্রাম কবরস্থানের উত্তরে	ভাল তবে বন্যায় প্লাবিত হয়
	৫১৫.	ওয়ার্ড নং ৫, দিঘলগ্রাম	দিঘলগ্রাম সোরাব তালুকদার বাড়ীর পাশে	ভাল তবে বন্যায় প্লাবিত হয়
	৫১৬.	ওয়ার্ড নং ৬, আগ দিঘলগ্রাম	আলমামুদ সরকারের জমির পাশে রাস্তায়	ভাল তবে বন্যায় প্লাবিত হয়
	৫১৭.	ওয়ার্ড নং ৬, পাঁচদিঘল গ্রাম	পাঁচদিঘল গ্রাম রাস্তার দক্ষিণ পাড়া	ভেঙ্গে গেছে তবে বন্যায় প্লাবিত হয়
	৫১৮.	ওয়ার্ড নং ৭, দত্তঘাড়ুয়া	দত্তঘাড়ুয়া সাইদুলের জমির পাশে ১নং	ভালো তবে বন্যায় প্লাবিত হয়
	৫১৯.	ওয়ার্ড নং ৭, দত্তঘাড়ুয়া	দত্তঘাড়ুয়া আফজালের জমির পাশে ২নং	ভাল তবে বন্যায় প্লাবিত হয়
	৫২০.	ওয়ার্ড নং ৭, দত্তঘাড়ুয়া	দত্তঘাড়ুয়া মঞ্জুর জমির পাশে ৩নং	ভাল তবে বন্যায় প্লাবিত হয়
	৫২১.	ওয়ার্ড নং ৭, দত্তঘাড়ুয়া	দত্তঘাড়ুয়া মোতালেবের বাড়ীর পাশে ৪নং	ভাল তবে বন্যায় প্লাবিত হয়
	৫২২.	ওয়ার্ড নং ৭, পংখারুয়া	পংখারুয়া বরাতের বাড়ীর পাশে ১নং	ভাল তবে বন্যায় প্লাবিত হয়
	৫২৩.	ওয়ার্ড নং ৭, পংখারুয়া	পংখারুয়া ময়নালের জমির পাশে ২নং	ভাল তবে বন্যায় প্লাবিত হয়
	৫২৪.	ওয়ার্ড নং ৭, পংখারুয়া	পংখারুয়া হাজী মকুলের বাড়ীর পাশে ৩নং	ভাল তবে বন্যায় প্লাবিত হয়
	৫২৫.	ওয়ার্ড নং ৭, পংখারুয়া	পংখারুয়া খাদেমের বাড়ীর পাশে ৪নং	ভাল তবে বন্যায় প্লাবিত হয়
	৫২৬.	ওয়ার্ড নং ৭, পংখারুয়া	পংখারুয়া মোতালেবের বাড়ীর পাশে ৪নং	ভাল তবে বন্যায় প্লাবিত হয়
	৫২৭.	ওয়ার্ড নং ৯, বাবুলীদহ	বাবুলীদহ নদীর পাশে ১নং	ভাল তবে বন্যায়

ইউনিয়নের নাম	ক্রঃ নং	কালভার্টটি কোথায় অবস্থিত (ওয়ার্ড নং ও গ্রামের নাম)	কোন নদী/খাল বা রাস্তার উপরে অবস্থিত	বর্তমান অবস্থা সংক্ষেপে বর্ণনা করুন
				প্লাবিত হয়
	৫২৮.	ওয়ার্ড নং ৯, বাবুলীদহ	বাবুলীদহ রহিমের বাড়ীর পাশে ২নং	মাটি সরে গিয়ে হেলে গেছে। তবে বন্যায় প্লাবিত হয়
	৫২৯.	ওয়ার্ড নং ৯, বাবুলীদহ	বাবুলীদহ কিবরিয়া মাষ্টারের বাড়ীর পাশে ৩নং	ভাল তবে বন্যায় প্লাবিত হয়
	৫৩০.	ওয়ার্ড নং ৯, বাবুলীদহ	বাবুলীদহ আমির হুদার এর বাড়ীর পাশে ৪নং	ভাল তবে বন্যায় প্লাবিত হয়
	৫৩১.	ওয়ার্ড নং ৯, বাবুলীদহ	বাবুলীদহ জলিলের বাড়ীর পাশে ৪নং	ভাল তবে বন্যায় প্লাবিত হয়
	৫৩২.	ওয়ার্ড নং ৯, বাবুলীদহ	বাবুলীদহ মজিবরের বাড়ীর পাশে ৫নং	ভাল তবে বন্যায় প্লাবিত হয়
	৫৩৩.	ওয়ার্ড নং ৯, বাবুলীদহ	বাবুলীদহ আঃ রউফ এর বাড়ীর পাশে ৬নং	ভাল তবে বন্যায় প্লাবিত হয়
	৫৩৪.	ওয়ার্ড নং ৯, বাবুলীদহ	বাবুলীদহ কালী বাড়ীর পূর্ব পাশে ৭নং	ভাল তবে বন্যায় প্লাবিত হয়
	৫৩৫.	ওয়ার্ড নং ৭, যোলহারীয়া	যোলহারীয়া আজিজলের বাড়ীর পাশে	ভাল তবে বন্যায় প্লাবিত হয়
	৫৩৬.	ওয়ার্ড নং ৫, বাগমারা	বাগমারা আঃ রউফ এর বাড়ীর পাশে	ভেঞ্জে গেছে তবে বন্যায় প্লাবিত হয়
	৫৩৭.	ওয়ার্ড নং ৫, বাগমারা	বাগমারা মোক্তারের এর বাড়ীর পাশে	ভেঞ্জে গেছে তবে বন্যায় প্লাবিত হয়
	৫৩৮.	ওয়ার্ড নং ২, গজাইল	গজাইল মাদ্রাসা দক্ষিণের রাস্তায়	ভাল তবে বন্যায় প্লাবিত হয়
	৫৩৯.	ওয়ার্ড নং ২, গজাইল	গজাইল মাদ্রাসার তার দক্ষিণের রাস্তায়	ভাল তবে বন্যায় প্লাবিত হয়
	৫৪০.	ওয়ার্ড নং ২, গজাইল	গজাইল বাজারের উত্তরের রাস্তায়	ভাল তবে মাটি সরে গেছে কিন্তু বন্যায় প্লাবিত হয়
	৫৪১.	ওয়ার্ড নং ২, গজাইল	গজাইল বাজারের উত্তরের রাস্তায়	ভাল তবে মাটি সরে গেছে কিন্তু বন্যায় প্লাবিত হয়
	৫৪২.	ওয়ার্ড নং ২, গজাইল	গজাইল বাজারের উত্তরের রাস্তায়	ভাল তবে মাটি সরে গেছে কিন্তু বন্যায় প্লাবিত হয়
	৫৪৩.	ওয়ার্ড নং ২, গজাইল	গজাইল বাজারের উত্তরের রাস্তায়	ভাল তবে মাটি সরে গেছে কিন্তু বন্যায় প্লাবিত হয়
	৫৪৪.	ওয়ার্ড নং ২, গজাইল	গজাইল মুরাল মাষ্টারের বাড়ীর পাশে	ভেঞ্জে গেছে
	৫৪৫.	ওয়ার্ড নং ২, খানপুর	খানপুর স্কুলের দক্ষিণে	ভাল তবে বন্যায় প্লাবিত হয়
	৫৪৬.	ওয়ার্ড নং ৪, বেতকান্দি	বেতকান্দি রাস্তায় সাইদুলের বাড়ীর পাশে	ভাল তবে বন্যায় প্লাবিত হয়
	৫৪৭.	ওয়ার্ড নং ৪, বেতকান্দি	বেতকান্দিগ্রামের মাঝে রাস্তায়	ভাল তবে বন্যায় প্লাবিত হয়
	৫৪৮.	ওয়ার্ড নং ৪, বেতকান্দি	বেতকান্দিগ্রামের পূর্ব পাশে রাস্তায়	ভাল তবে বন্যায় প্লাবিত হয়

ইউনিয়নের নাম	ক্রঃ নং	কালভার্টটি কোথায় অবস্থিত (ওয়ার্ড নং ও গ্রামের নাম)	কোন নদী/খাল বা রাস্তার উপরে অবস্থিত	বর্তমান অবস্থা সংক্ষেপে বর্ণনা করুন
	৫৪৯.	ওয়ার্ড নং ৪, বগুড়া	বগুড়া গ্রামের মাঝে রাস্তায়	ভেঙ্গে গেছে তবে বন্যায় প্লাবিত হয়
	৫৫০.	ওয়ার্ড নং ৩, চয়ড়া	চয়ড়া বাজারের পূর্বে	ভাল তবে বন্যায় প্লাবিত হয়
সলঙ্গা	৫৫১.	ওয়ার্ড নং ১, বনবাড়ীয়া	বনবাড়ীয়া পেচার পাড়া প্রমেশ পতে	ভাল
	৫৫২.	ওয়ার্ড নং ১, বনবাড়ীয়া	আজিজের বাড়ীর পশ্চিমে	ভাল
	৫৫৩.	ওয়ার্ড নং ১, বনবাড়ীয়া	নারুর বাড়ীর পাশে রাস্তায়	ভাল
	৫৫৪.	ওয়ার্ড নং ১, বনবাড়ীয়া	নারুর বাড়ীর পাশে রাস্তায়	ভাল
	৫৫৫.	ওয়ার্ড নং ১, পুস্তিগাছা	হারা ডাকুরের বাড়ীর পাশে	ভাল
	৫৫৬.	ওয়ার্ড নং ১, পুস্তিগাছা	মসজিদের পশ্চিমে	ভাল
	৫৫৭.	ওয়ার্ড নং ১, পুস্তিগাছা	অলিদহ পুস্তিগাছার মাঝে মাঠের মধ্যে	ভাল
	৫৫৮.	ওয়ার্ড নং ২, নাইমুড়ী	আজিদ মাষ্টারের বাড়ীর পাশে রাস্তায়	ভাল
	৫৫৯.	ওয়ার্ড নং ২, নাইমুড়ী	আমজাদের বাড়ীর পাশে	ভাল
	৫৬০.	ওয়ার্ড নং ৩, আঞ্জারু	হাজী চাঁদ আলী বাড়ীর পাশে	ভাল
	৫৬১.	ওয়ার্ড নং ৩, আঞ্জারু	আকবার খাঁ পুকুরের পাশে	ভাল
	৫৬২.	ওয়ার্ড নং ৩, আঞ্জারু	আকবার খাঁ পুকুরের পাশে	ভাল
	৫৬৩.	ওয়ার্ড নং ৩, শরিফ সলঙ্গা	শরিফ সলঙ্গা কবরের পাশে	ভাল
	৫৬৪.	ওয়ার্ড নং ৯, চকচৌবিলা	দঃপশ্চিম পাড়া তালাই ফকির এর বাড়ীর পাশে	ভাল
	৫৬৫.	ওয়ার্ড নং ৯, চকচৌবিলা	দঃ পূর্ব পাড়া আজিজের বাড়ীর পাশে	ভেঙ্গে গেছে
	৫৬৬.	ওয়ার্ড নং ৯, চকচৌবিলা	বোয়ালিয়া জিসি রাস্তা সোবাহানের বাড়ীর পূর্ব পাশে	ভেঙ্গে গেছে
	৫৬৭.	ওয়ার্ড নং ৯, সিংগা	সান্তার তালুকদার এর উত্তর পাশে	ভাল
	৫৬৮.	ওয়ার্ড নং ৯, সিংগা	মকছেদ মাষ্টার এর বাড়ীর পাশে	ভাল
	৫৬৯.	ওয়ার্ড নং ৯, চকচৌবিলা	সিরাজের বাড়ীর পাশে	ভাল
	৫৭০.	ওয়ার্ড নং ৯, চকচৌবিলা	মধ্যপাড়া আঃ রশিদ এর বাড়ীর পাশে	ভাল
	৫৭১.	ওয়ার্ড নং ৯, চকচৌবিলা	উঃপূর্ব পাড়া মুক্তি সাকায়াত	ভাল
	৫৭২.	ওয়ার্ড নং ৯, চকচৌবিলা	উঃপূর্ব পাড়া আছলাম এর বাড়ীর পাশে	একে বারে ভাঙা
	৫৭৩.	ওয়ার্ড নং ৯, চকচৌবিলা	উঃপূর্ব পাড়া রবির বাড়ীর পাশে	ভাল

তথ্য সূত্রঃ আব্দুল মজিদ / ০১৭২৮-৬৮৮৪৭০, মোঃ নুরুল ইসলাম / ০১৭২২-৪৯২৩৯৭, ওয়ার্ডের মেম্বার ও সরঞ্জামিন পরিদর্শন

সংযুক্তি-৪

ইউনিয়ন ভিত্তিক রাস্তার সংখ্যা, রাস্তার নাম, কোথায় অবস্থিত রাস্তার বর্তমান অবস্থা সংক্ষেপে বর্ণনা করা হলোঃ

ইউনিয়নের নাম	ক্রঃ নং	কোথা হতে কোথা পর্যন্ত (রাস্তা)	কত কি.মি.	ধরণ(পাকা/কাঁচা/এইচ বিবি)	উচ্চতা	বর্তমান অবস্থা সংক্ষেপে বর্ণনা করুন
বাঙ্গালা	১.	ওয়ার্ড নং ৯-৫, ধামাইকান্দি হতে ধরইল রমসের বাড়ী ব্রীজ পর্যন্ত	৪কিঃমি	পাকা	৮ ফুট	ভাল, লোকজন চলাফেরা করে, সি এন্ড বি রাস্তা
	২.	ওয়ার্ড নং ৮, ধরইল হতে সেকেনদারপুর পর্যন্ত	০.৭৫ কিঃমি	পাকা	৭ ফুট	ভাল
	৩.	ওয়ার্ড নং ৮, শিমলা ব্রীজের পূর্বপাড় হতে শিলা চরকতলা পর্যন্ত	৩কিঃমি	পাকা	১০ ফুট	ভাল
	৪.	ওয়ার্ড নং ১, কুচিয়ামারা বাজার হতে উত্তর মোহনপুর পর্যন্ত	১ কিঃমি	পাকা	১০ ফুট	ভাল
	৫.	ওয়ার্ড নং ৩, দবিরগঞ্জ হতে প্রতাপ হাট পর্যন্ত	৪ কিঃমি	পাকা	৭ ফুট	ভাল
	৬.	ওয়ার্ড নং ৭, চৌবিলা ব্রীজ হতে মধ্য মহেশপুর মুনজিলের বাড়ী পর্যন্ত	১ কিঃমি	পাকা	৭ ফুট	ভাল
	৭.	ওয়ার্ড নং ৫, মাঝিপাড়া আপেল খার বাড়ী হতে ছোট আফার বাড়ী পর্যন্ত	১ কিঃমি	পাকা	৫ ফুট	ভাল
	৮.	ওয়ার্ড নং ৯, ধামাইকান্দি বাজার হতে ভয় নগর খোজা খালি হয়ে বাঙ্গালা সি এন্ড বি পর্যন্ত	২.৫০ কিঃমি	কাঁচা	৪ ফুট	মাঝে মাঝে ভাঙ্গা ও মাঝে মাঝে ভাল
	৯.	ওয়ার্ড নং ৭ ও ৯, বাঙ্গালা বালিয়া দিঘি হতে বাঙ্গালা কাটার মহল বাঙ্গালা মোরদই হয়ে গারাবাড়ি পর্যন্ত	৩ কিঃমি	কাঁচা	৩ ফুট	খারাপ রাস্তা মাঝে মাঝে ভাঙ্গা চুড়া
	১০.	ওয়ার্ড নং ৮, শিমলা কবরস্থান হতে মোরদহ চান ঘাট হয়ে শিমলা চরকতলা পর্যন্ত	২ কিঃমি	কাঁচা	৩ ফুট	খারাপ রাস্তা মাঝে মাঝে ভাঙ্গা চুড়া
	১১.	ওয়ার্ড নং ৬, বিনায়েকপুর উত্তর বাজার হতে বিনায়েকপুর হাট পর্যন্ত	২.৫০ কিঃমি	কাঁচা	২.৫০ ফুট	খারাপ রাস্তা মাঝে মাঝে ভাঙ্গা চুড়া
	১২.	ওয়ার্ড নং ৫, ধরইল ভাগালোর ভিটা হতে বড়ঘোনা কেয়ার রাস্তা পর্যন্ত	৩ কিঃমি	কাঁচা	৩ ফুট	খারাপ রাস্তা মাঝে মাঝে ভাঙ্গা চুড়া
	১৩.	উত্তর মোহনপুর সি এন্ড বি হতে মহিষা কুড়া পর্যন্ত	১ কিঃমি	কাঁচা	২ ফুট	খারাপ রাস্তা মাঝে মাঝে ভাঙ্গা চুড়া
	১৪.	ওয়ার্ড নং ৪, চেংটিয়া খেয়া ঘাট হতে মধুকোলা হয়ে বনমালী পর্যন্ত	১.৫০ কিঃমি	কাঁচা	১.৫০ ফুট	খারাপ রাস্তা মাঝে মাঝে ভাঙ্গা চুড়া
	১৫.	ওয়ার্ড নং ৪, চেংটিয়া খেয়া ঘাট হতে বনমালি বটতলা পর্যন্ত	১ কিঃমি	কাঁচা	১ ফুট	খারাপ রাস্তা মাঝে মাঝে ভাঙ্গা চুড়া
	১৬.	ওয়ার্ড নং ৫, ছোট আফার হতে প্রতাপ হাট পর্যন্ত	৩ কিঃমি	কাঁচা	২.৫০ ফুট	খারাপ রাস্তা মাঝে মাঝে ভাঙ্গা চুড়া
	১৭.	ওয়ার্ড নং ৩ ও ২, প্রতাপ ব্রীজ হতে প্রতাপ আলিয়ারপুর বানিয়ার কৈর পেয়ারাপুর হয়ে সি এন্ড বি রাস্তা পর্যন্ত	৩.৫০ কিঃমি	কাঁচা	২ ফুট	খারাপ রাস্তা মাঝে মাঝে ভাঙ্গা চুড়া
	১৮.	ওয়ার্ড নং ১, ছোট ঘোনা হতে দক্ষিণ গাইলজানি হয়ে বড় ঘোনা সি এন্ড বি রাস্তা পর্যন্ত	১ কিঃমি	কাঁচা	১ ফুট	খারাপ রাস্তা মাঝে মাঝে ভাঙ্গা চুড়া
	১৯.	ওয়ার্ড নং ৬, রহিমপুর সি এন্ড বি হতে রহিমপুর চকরাম কৃষ্ণপুর গজারামপুর মালিপাড়া হয়ে কৈগাঁতি কাটা ব্রীজ পর্যন্ত	২.৫০ কিঃমি	কাঁচা	২ ফুট	খারাপ রাস্তা মাঝে মাঝে ভাঙ্গা চুড়া
	২০.	ওয়ার্ড নং ৫, ধরইল রমনের বাড়ী ব্রীজ হতে	১.৫০	কাঁচা	২ ফুট	খারাপ রাস্তা মাঝে

ইউনিয়নের নাম	ক্রঃ নং	কোথা হতে কোথা পর্যন্ত (রাস্তা)	কত কি.মি.	ধরণ(পাকা/কাঁচা/এইচ বিবি)	উচ্চতা	বর্তমান অবস্থা সংক্ষেপে বর্ণনা করুন
		চেংটিয়া সমিতির ভিটা হয়ে খেয়া ঘাট পর্যন্ত	কিঃমি			মাঝে ভাঙ্গা চুড়া
	২১.	ওয়ার্ড নং ৪, পশ্চিম সাতবাড়িয়া এরতেদায়ী মাদ্রাসা হতে সি এন্ড বি রাস্তা পর্যন্ত	১ কিঃমি	কাঁচা	২ ফুট	খারাপ রাস্তা মাঝে মাঝে ভাঙ্গা চুড়া
	২২.	ওয়ার্ড নং ৭, মধ্য মহেশপুর আজাহারের বাড়ী হতে জহির উদ্দিনের বাড়ি হয়ে বাঙ্গালা ইফুল পর্যন্ত	১ কিঃমি	কাঁচা	২ ফুট	খারাপ রাস্তা মাঝে মাঝে ভাঙ্গা চুড়া
উধুনিয়া	২৩.	ওয়ার্ড নং ২ ও ৩, মহেশপুর উত্তর পাশ হত দক্ষিণ পাশ পর্যন্ত	১.৫০ কিঃমি	পাকা	১২ ফুট	রাস্তার অবস্থা ভাল মানুষ চলা ফেরা করে।
	২৪.	ওয়ার্ড নং ৩ ও ৮, চয়ড়া হতে চান্দালগাঁতি পর্যন্ত	১.৫০ কিঃমি	পাকা	১.৫০ ফুট	আন্ডার ওয়াটার রাস্তা বন্যার সময় ডুবে যায়।
	২৫.	ওয়ার্ড নং ৮ ও ১, চান্দালগাঁতি ইজুলতলা হতে উধুনিয়া পর্যন্ত	১৫ কিঃমি	কাঁচা	২ ফুট	ভাল। তবে ডুবে যায়।
	২৬.	ওয়ার্ড নং ৮ ৯, ও ১, উধুনিয়া হতে বাগমারা হয়ে ফাজিল নগর পাকা রাস্তা পর্যন্ত	২০ কিঃমি	কাঁচা	২.৫০ ফুট	ভাল। তবে ডুবে যায়।
	২৭.	ওয়ার্ড নং ৮ ও ৯, উধুনিয়া হতে বাবুলদহ হয়ে দুর্গাদহ নদী পর্যন্ত	১০ কিঃমি	কাঁচা	২ ফুট	ভাল। তবে ডুবে যায়।
	২৮.	ওয়ার্ড নং ৮ ও ৭, উধুনিয়া কর্মকার পাড়া হতে দত্তখারুয়া হয়ে কোলারিয়া পর্যন্ত	০৮ কিঃমি	কাঁচা	২ ফুট	ভাল। তবে ডুবে যায়।
	২৯.	ওয়ার্ড নং ৮ ও ৪, উধুনিয়া ব্রীজ হতে বেতকান্দি হাফিজিয়া মাদ্রাসা পর্যন্ত	১.৫০ কিঃমি	কাঁচা	৬ফুট	ডোবেনা তবে রাস্তার অনেক অংশ ভেঙে গেছে।
	৩০.	ওয়ার্ড নং ৮ ও ৭, উধুনিয়া মোল্লাপাড়া হতে দত্ত খারুয়া পর্যন্ত	৩ কিঃমি	আংশিক পাকা ও কাঁচা	২ফুট	বন্যার সময় একে বারে ডুবে যায়।
	৩১.	ওয়ার্ড নং ৫, বাগমারা বাজার হতে গোবিন্দপুর মৌজা পর্যন্ত	১.৫০ কিঃমি	কাঁচা	১.৫০ ফুট	ভাল। তবে ডুবে যায়।
	৩২.	ওয়ার্ড নং ৫, বাগমারা বাজার হতে মুন্ডুমালা গ্রাম পর্যন্ত	২ কিঃমি	কাঁচা	২ ফুট	মোটামুটি ভাল
	৩৩.	ওয়ার্ড নং ৫, বাগমারা বাজার হতে দাসমরিচ গ্রাম পর্যন্ত	২ কিঃমি	কাঁচা	২ ফুট	ভাল। তবে ডুবে যায়।
	৩৪.	ওয়ার্ড নং ৬ ও ৫, পাঁচদিঘলী হতে বাগমারা পর্যন্ত	২ কিঃমি	কাঁচা	২ ফুট	ভাল। তবে ডুবে যায়।
	৩৫.	ওয়ার্ড নং ৮, উধুনিয়া বাজার হতে মোহনপুর রাস্তা বড়ব্রীজ পর্যন্ত	১ কিঃমি	পাকা	১২ ফুট	ভাঙ্গাচুড়া
বড় পাঙ্গাসী	৩৬.	ওয়ার্ড নং ৭ ও ৫, বড়পাঙ্গাসী ত্রিমোহনী ব্রীজ হতে চক খাদুলী পর্যন্ত	৩.৫০ কিঃমি	পাকা	১০ফুট	মোটামুটি ভাল
	৩৭.	ওয়ার্ড নং ৮, চাকসা মেনাজের বাড়ী হতে মোজামেলের বাড়ী পর্যন্ত	১ কিঃমি	পাকা	৭ফুট	ভাঙ্গাচুড়া
	৩৮.	ওয়ার্ড নং ২, চন্দ্রগাঁতী শলিয়াগাড়ী ব্রীজ হতে মিস্ত্রি বাড়ী হয়ে হাওড়া হাসপাতাল পর্যন্ত	২.৫০ কিঃমি	পাকা	৫ফুট	ভাল না রাস্তা ভাঙ্গা আছে
	৩৯.	ওয়ার্ড নং ৯, চন্দ্রগাঁতী শলিয়াগাড়ী মসজিদ হতে উত্তর পাড়া পর্যন্ত	.৫০কিঃমি	পাকা	৫ফুট	ভাল
	৪০.	ওয়ার্ড নং ৯, বিনায়কপুর হতে শরীফাদহ নদী পর্যন্ত	২ কিঃমি	এইচ বি বি	২ফুট	ভাল
	৪১.	ওয়ার্ড নং ৯, গয়হাট্টা বাজার হতে হাওড়া হয়ে বড়পাঙ্গাসী পাকা পর্যন্ত	৭ কিঃমি	কাঁচা	৩ফুট	রাস্তা মাঝে মাঝে ভাল ও খারাপ আছে
	৪২.	ওয়ার্ড নং ২, শলিয়াগাড়ী হতে ছোটকোয়ালী	৮	কাঁচা	৩ফুট	রাস্তা মাঝে মাঝে ভাল

ইউনিয়নের নাম	ক্রঃ নং	কোথা হতে কোথা পর্যন্ত (রাস্তা)	কত কি.মি.	ধরণ(পোকা/কাঁচা/এইচ বিবি)	উচ্চতা	বর্তমান অবস্থা সংক্ষেপে বর্ণনা করুন
		বেড় হয়ে কোয়ালী হয়ে চাকসা নদী পর্যন্ত	কিঃমি			ও খারাপ আছে
	৪৩.	ওয়ার্ড নং ১, আলীগাম হাট হতে রামাইল গ্রাম বাহলীয়া হয়ে বড় কোয়ালীবেড় বাজার পর্যন্ত	৫ কিঃমি	কাঁচা	৩ফুট	রাস্তা মাঝে মাঝে ভাল ও খারাপ আছে
	৪৪.	ওয়ার্ড নং ৫, চকখাদুলী হতে খাদুলী হয়ে দিঘলগ্রাম পর্যন্ত	৮ কিঃমি	কাঁচা	১.৫০ফুট	ভাল না, রাস্তা ভাঙ্গা আছে
	৪৫.	ওয়ার্ড নং ৩, বড়কোয়ালী বেড় বাজার হতে চকনাদামী খাদুলী হয়ে জিসি রাস্তা পর্যন্ত	৩ কিঃমি	কাঁচা	১ফুট	চলাচলের জন্য উপযোগী নয়
	৪৬.	ওয়ার্ড নং ৭, শ্রীপাঞ্জাসী ব্রীজ হতে শ্রীপাঞ্জাসী হয়ে কেয়ার রাস্তা	১.৫০ কিঃমি	কাঁচা	১.৫০ফুট	ভাল না রাস্তা ভাঙ্গা আছে
	৪৭.	ওয়ার্ড নং ৮, চকসা নদী হতে হাওড়া কদমতলা হয়ে কেয়ার রাস্তা পর্যন্ত	৩ কিঃমি	কাঁচা	২ফুট	,,
	৪৮.	ওয়ার্ড নং ৮, মোহনপুর হতে চাকসা উত্তর পাড়া পর্যন্ত	২ কিঃমি	কাঁচা	৫ফুট	,,
	৪৯.	ওয়ার্ড নং ৩, বড়পাঞ্জাসী ইউপি ভবন হতে চাকনা রোনার ভিটা পর্যন্ত	২ কিঃমি	কাঁচা	২ফুট	,,
	৫০.	ওয়ার্ড নং ৬, শুকলাই ত্রিমোহনী হতে শুকুলহাট হয়ে বাবুলীদহ পর্যন্ত	৩ কিঃমি	কাঁচা	২ফুট	,,
	৫১.	ওয়ার্ড নং ৬, শকলাই হতে নরসিংহ পাড়া দিয়ে রেললাইন পর্যন্ত	২ কিঃমি	কাঁচা	১ফুট	,,
	৫২.	ওয়ার্ড নং ২, চন্দ্রগাঁতী হতে রামাইল গ্রাম পর্যন্ত	১.৫০ কিঃমি	কাঁচা	১.৫০ফুট	মোটামুটি ভাল
	৫৩.	ওয়ার্ড নং ৭, গয়হাট্টা বার আওলীয়া মাদ্রাসা হতে বড় পাঞ্জাসী মাদ্রাসা পর্যন্ত	৫ কিঃমি	কাঁচা	৩.৫০ ফুট	ভাল না
	৫৪.	ওয়ার্ড নং ৭, ছোট মরিচা হতে নদী পর্যন্ত হয়ে চাকশা পর্যন্ত	২ কিঃমি	কাঁচা	২.৫০ফুট	পুরোটা কাঁচা
	৫৫.	ওয়ার্ড নং ৩, মরিচ হতে বড় কোয়ালীবেড় বাজার পর্যন্ত	২ কিঃমি	কাঁচা	২ফুট	কাঁচা রাস্তা হওয়ায় বর্তমানে অনেক জায়গাতে ভেঙ্গে গেছে।
	৫৬.	ওয়ার্ড নং ৩, বড় কোয়ালীর হতে রামাইল গ্রাম পর্যন্ত	৩ কিঃমি	কাঁচা	২ফুট	রাস্তাটি বন্যার সময় একেবারে তলিয়ে যায়।
	৫৭.	ওয়ার্ড নং ১ ও ৭, আইল গ্রাম হতে বাহলীরা সামাইল গ্রাম হয়ে খাদুলী এবং খাদুল হতে চক খাদুলী বড় রাস্তা পর্যন্ত	৫ কিঃমি	কাঁচা	২.৫০ ফুট	রাস্তাটি পুরোটা কাঁচা এবং বন্যা লেভেলের নিচে।
	৫৮.	ওয়ার্ড নং ৩ ও ৭, আগ গয়হাট্টা বাজারের দক্ষিণ পাশ হতে চক পাঞ্জাসী পর্যন্ত	২ কিঃমি	কাঁচা	১.৫০ফুট	গ্রামের মাঝ দিয়ে আকা বাকা রাস্তা এটি। কিছু জায়গা একে বারেই নিচু
	৫৯.	ওয়ার্ড নং ৩ ও ৭, বড় কোয়ালী বেড় হতে খাদুলীর মধ্য দিয়ে খাদুলীর দক্ষিণে বড় রাস্তা পর্যন্ত	২.৫০ কিঃমি	কাঁচা	১ফুট	রাস্তাটি বর্তমানে পরিত্যক্ত তবে মানুষের প্রয়োজনে ব্যবহৃত হচ্ছে।
	৬০.	ওয়ার্ড নং ৯, মরিচা নদী হতে হাওড়া ধর হয়ে হাওড়া চারা বটতলা ধর পার হয়ে গয়হাট্টা মাজার পর্যন্ত	৩ কিঃমি	কাঁচা	১ফুট	বর্তমানে এটি বন্যা লেভেলের নিচে হওয়া এটি বন্যার সময় তলিয়ে যায়।
	৬১.	ওয়ার্ড নং ৭, বড় পাঞ্জাসী হতে সৈয়দ পুর	০২	কাঁচা	১ফুট	রাস্তাটি ব্যবহার হয়

ইউনিয়নে র নাম	ক্রঃ নং	কোথা হতে কোথা পর্যন্ত (রাস্তা)	কত কি.মি.	ধরণ(পা কা/কাঁচা/ এইচ বিবি)	উচ্চতা	বর্তমান অবস্থা সংক্ষেপে বর্ণনা করুন
		পর্যন্ত এবং সৈয়দপুর হতে শ্মশান ঘাট পর্যন্ত	কিঃমি			তবে পুরোটাই বন্যার ডুবে যায়।
	৬২.	ওয়ার্ড নং ৩, শ্মশান ঘাট হতে চক খাদুলী মেইন রাস্তা পর্যন্ত	১ কিঃমি	কাঁচা	৩ফুট	রাস্তাটি আকা বাকা গ্রামের লোক জন ব্যবহার করে।
	৬৩.	ওয়ার্ড নং ৭, বড় পাঞ্জাসী বড় রাস্তা হতে মাঝে নদী পাড় হয়ে শুলকাট দিয়ে রশনী পাড়া রেল লাইন পর্যন্ত	০৩ কিঃমি	কাঁচা	২ফুট	রাস্তাটি ভেঙ্গে গেছে এবং বন্যা লেভেলের নিচে।
	৬৪.	ওয়ার্ড নং ৫, শুলকাট হতে শকলাই দিয়ে তীর মাহনী ব্রীজ পর্যন্ত	২ কিঃমি	কাঁচা	১ফুট	আকা বাকা রাস্তাটি একে বারেই কাঁচা।
উল্লাপাড়া সদর	৬৫.	ওয়ার্ড নং ১, চালা পাকা বিশ্বরোড হতে বেলাবাড়ী চালা পাকা বিশ্বরোড হতে বেলাবাড়ী পর্যন্ত	১.৫০ কিঃমি	পাকা	৫ফুট	ভাল
	৬৬.	ওয়ার্ড নং ৩, পূর্ণিমাগাঁতি পাকা হতে মাগুড়া ভাঙ্গা পর্যন্ত	১.৫০ কিঃমি	পাকা	৮ফুট	ভাল
	৬৭.	ওয়ার্ড নং ৪, অবদা হতে বাখুরা উত্তর পাড়া বড় মসজিদ পর্যন্ত	১ কিঃমি	পাকা	১০ফুট	মোটামুটি ভাল
	৬৮.	৪ নং ৫, উল্লাপাড়া মুচি বাড়ী হতে নাগরোহা পর্যন্ত	১.৫০ কিঃমি	পাকা	৬ফুট	ভাল
	৬৯.	ওয়ার্ড নং ৪, উল্লাপাড়া হতে কয়ড়া চর পাড়া পর্যন্ত	০৩কিঃ মি	পাকা	৭ফুট	ভাল
	৭০.	ওয়ার্ড নং ৭, উল্লাপাড়া হতে খালিয়া পাড়া মাদ্রাসা পর্যন্ত	১ কিঃমি	পাকা	৬ফুট	ভাল
	৭১.	ওয়ার্ড নং ৪, উল্লাপাড়া হতে শ্যামপুর বটতলা পর্যন্ত	২.৫০ কিঃমি	পাকা	৭ফুট	মোটামুটি চলাচল যোগ্য
	৭২.	ওয়ার্ড নং ৭, খালিয়া পাড়া হতে চানপুর রেলগেট পর্যন্ত	৪ কিঃমি	কাঁচা	২ফুট	মোটামুটি চলাচল যোগ্য
	৭৩.	ওয়ার্ড নং ৭, চর বাখুরা হতে সমস্ত আলি গলি ও অন্যান্য স্থান পর্যন্ত আনুমানিক ৩০ কি.মি.	৩০কিঃ মি	কাঁচা	৪ফুট	মোটামুটি চলাচল যোগ্য
	৭৪.	উল্লাপাড়া ইউনিয়নে প্রতিটি ওয়ার্ডে শিরোনাম হীন একেবারে একেজো রাস্তা আছে প্রায় ২৫ কি.মি.	২৫ কিঃমি	কাঁচা	২.৫০ফু ট	সংস্কার যোগ্য
হাটিকুমরু ল	৭৫.	ওয়ার্ড নং ৪, ইউপি হতে পাচালিয়াপর্যন্ত	২.৫০ কিঃমি	পাকা কাঁচা	৩ফুট	ভাল। বন্যা লেভেলের নিচে
	৭৬.	ওয়ার্ড নং ৪, ইউপি হতে সলংগা রোড পর্যন্ত	৩ কিঃমি	পাকা	৬ফুট	ভাল। বন্যা লেভেলের নিচে
	৭৭.	ওয়ার্ড নং ৪, হাইওয়ে হতে বড়রঙ্গ পাড়া পর্যন্ত	১ কিঃমি	কাঁচা	২ফুট	ভাল। বন্যা লেভেলের নিচে
	৭৮.	ওয়ার্ড নং ৪, ইউপি পশ্চিম হতে হাটিপাড়া পর্যন্ত	১ কিঃমি	কাঁচা	১ফুট	ভাল। বন্যা লেভেলের নিচে
	৭৯.	ওয়ার্ড নং ৪, হাটিপাড়া জেসি রোড হতে হাটি পাড়া উত্তর শেষ মাথা পর্যন্ত	১.৫০ কিঃমি	কাঁচা	১ফুট	ভাল। বন্যা লেভেলের নিচে
	৮০.	ওয়ার্ড নং ৪, হাসানপুরের শেষ মাথা হতে হাটিকুমরুল পূর্বপাড়া পর্যন্ত	০.৫০ কিঃমি	কাঁচা	১ফুট	ভাল। বন্যা লেভেলের নিচে
	৮১.	ওয়ার্ড নং ৪, চকপাড়া পূর্ব পাড়া হতে চকপাড়া পশ্চিম পাড়া পর্যন্ত	০.৫০ কিঃমি	কাঁচা	২.৫০ফু ট	ভাল। বন্যা লেভেলের নিচে

ইউনিয়নের নাম	ক্রঃ নং	কোথা হতে কোথা পর্যন্ত (রাস্তা)	কত কি.মি.	ধরণ(পাকা/কাঁচা/এইচ বিবি)	উচ্চতা	বর্তমান অবস্থা সংক্ষেপে বর্ণনা করুন
	৮২.	ওয়ার্ড নং ৪, হাটিপাড়া দক্ষিণ হতে সিরাজগঞ্জ মাদ্রাসা রোড পর্যন্ত	১.৫০ কিঃমি	কাঁচা	৬ফুট	ভাল। আংশিক বন্যা লেভেলের নিচে
	৮৩.	ওয়ার্ড নং ৭, তারুটিয়া পারভীন ব্রীজ হয়ে জামে মসজিদের ব্রীজ পর্যন্ত	২ কিঃমি	কাঁচা	৩ফুট	বন্যায় প্লাবিত হয় এবং মাঝে মাঝে ভাঙাচুড়া
	৮৪.	ওয়ার্ড নং ৭, আলোকদিয়া কবরস্থান হতে আলোকদিয়ার জহরুলের বাড়ী পর্যন্ত	১.৫০ কিঃমি	কাঁচা	৩ফুট	, ,
	৮৫.	ওয়ার্ড নং ৭, শাহআলমের বাড়ী হতে তালতলা পর্যন্ত	০.৫০ কিঃমি	কাঁচা	৩ফুট	, ,
	৮৬.	ওয়ার্ড নং ৭, আসাবের বাড়ী হতে জাহেরের বাড়ী পর্যন্ত	২ কিঃমি	কাঁচা	১.৫০ফুট	, ,
	৮৭.	ওয়ার্ড নং ৬, তারুটিয়া হতে রতনকান্দ পর্যন্ত	২ কিঃমি	পাকা	১০ফুট	ভাল
	৮৮.	ওয়ার্ড নং ৬, রতনকান্দি হতে রানী নগর পর্যন্ত	১ কিঃমি	কাঁচা	৩ফুট	ভাল। বন্যা লেভেলের নিচে
	৮৯.	ওয়ার্ড নং ৬, পাচিলা পূর্বপাড়া হতে রানীনগর পিরতলা পর্যন্ত	০১ কিঃমি	কাঁচা	৩ফুট	বন্যা লেভেলের নিচে কীদা হয়ে যায়
	৯০.	ওয়ার্ড নং ৬, পাচিল বাজার হতে রানী নগর পর্যন্ত	২ কিঃমি	কাঁচা	৫ফুট	ভাল। বন্যা লেভেলের নিচে তবে চলাচল উপযোগী
	৯১.	ওয়ার্ড নং ৬, পাচিলাপীর হতে রানী নগর প্রাথমিক বিদ্যালয় পর্যন্ত	০.৫০ কিঃমি	কাঁচা	৩ফুট	ভাল। বন্যা লেভেলের নিচে তবে চলাচল উপযোগী
	৯২.	ওয়ার্ড নং ৬, পিরতলা হতে রানী নগর ঈদগাহ পর্যন্ত	১.৫০ কিঃমি	কাঁচা	৩ফুট	ভাল। বন্যা লেভেলের নিচে তবে চলাচল উপযোগী
	৯৩.	ওয়ার্ড নং ৬, রানী নগর হাজী মোকছেদের বাড়ী হতে মাও আঃ শুকুরের বাড়ী পর্যন্ত	১.৫০ কিঃমি	কাঁচা	২ফুট	ভাল। বন্যা লেভেলের নিচে তবে চলাচল উপযোগী
	৯৪.	ওয়ার্ড নং ৬, হাজী ইদ্রিস আলীর বাড়ী হতে দক্ষিণ পাড়া আকবরের বাড়ী পর্যন্ত	০.৫০ কিঃমি	কাঁচা	৩ফুট	ভাল
	৯৫.	ওয়ার্ড নং ২, চড়িয়া মধ্যপাড়া হতে রামার চড় মোড় পর্যন্ত	২ কিঃমি	পাকা	১৪ফুট	ভাল
	৯৬.	ওয়ার্ড নং ২, চড়িয়া গোলবারের বাড়ী হতে সলজা হাফিজিয়া মাদ্রাসা পর্যন্ত	৩ কিঃমি	কাঁচা	৩ফুট	আংশিক ভাঙা এবং বন্যায় তলিয়ে যায়
	৯৭.	ওয়ার্ড নং ২, চড়িয়া কালুর বাড়ী হতে হাবীব পুর কবরস্থান পর্যন্ত	২.৫০ কিঃমি	কাঁচা	৩ফুট	অধিকাংশই ভাঙা
	৯৮.	ওয়ার্ড নং ২, পাচিলাপীর হতে রানী নগর প্রাথমিক বিদ্যালয় পর্যন্ত	০.৫০ কিঃমি	কাঁচা	৩ফুট	আংশিক ভাঙা
	৯৯.	ওয়ার্ড নং ২, পিরতলা হতে রানী নগর ঈদগাহ পর্যন্ত	১.৫০ কিঃমি	কাঁচা	৩ফুট	আংশিক ভাঙা
	১০০.	ওয়ার্ড নং ২, রানী নগর হাজী মোকছেদের বাড়ী হতে মাও আঃ শুকুরের বাড়ী পর্যন্ত	১.৫০ কিঃমি	কাঁচা	২ফুট	আংশিক ভাঙা
	১০১.	ওয়ার্ড নং ২, চড়িয়া ইজ্জত আলীর বাড়ী হতে সমবায় তেলের পাম্প পর্যন্ত	১ কিঃমি	কাঁচা	২ফুট	অধিকাংশই ভাঙা
	১০২.	ওয়ার্ড নং ২, চড়ি হাজী আঃ ছাত্তারের বাড়ী হতে মুচার বাড়ী পর্যন্ত	১ কিঃমি	কাঁচা	২ফুট	আংশিক ভাঙা

ইউনিয়নের নাম	ক্রঃ নং	কোথা হতে কোথা পর্যন্ত (রাস্তা)	কত কি.মি.	ধরণ(পাকা/কাঁচা/এইচ বিবি)	উচ্চতা	বর্তমান অবস্থা সংক্ষেপে বর্ণনা করুন
	১০৩.	ওয়ার্ড নং ২, চড়িয়া কবরস্থান হতে মাছুয়া কান্দি পর্যন্ত	২ কিঃমি	কাঁচা	১.৫০ফুট	আংশিক ভাঙ্গা
	১০৪.	ওয়ার্ড নং ২, চড়িয়া বারী সাহেবের বাড়ী হতে সালা পোতা বিল পর্যন্ত	১ কিঃমি	কাঁচা	১.৫০ফুট	আংশিক ভাঙ্গা
	১০৫.	ওয়ার্ড নং ২, চড়িয়া কান্দি পাড়া হতে বাসুদেবপুর পর্যন্ত	১.৫০ কিঃমি	কাঁচা	১.৫০ফুট	আংশিক ভাঙ্গা
	১০৬.	ওয়ার্ড নং ২, সমবায় তেল পাম্প হতে কামার পাড়া পাকা রাস্তা পর্যন্ত	১ কিঃমি	কাঁচা	২ফুট	আংশিক ভাঙ্গা
	১০৭.	ওয়ার্ড নং ২, চড়িয়া কান্দি পাড়া হতে চড়িয়া উজির পাকা রাস্তা পর্যন্ত	২ কিঃমি	কাঁচা	১.৫০ফুট	আংশিক ভাঙ্গা
	১০৮.	ওয়ার্ড নং ২, চড়িয়া কান্দিপাড়া বটতলা হতে চড়িয়া উজির পাকা রাস্তা পর্যন্ত	১.৫০ কিঃমি	কাঁচা	১ফুট	আংশিক ভাঙ্গা
	১০৯.	ওয়ার্ড নং ৯, আমডাঙ্গা উলিপুর হতে রশিদ পুর পর্যন্ত	৩ কিঃমি	পাকা	৪ফুট	ভাল ও মাঝে ভাঙ্গা
	১১০.	ওয়ার্ড নং ৯, আমডাঙ্গা বুলবুলের বাড়ী হতে সালামের বাড়ী পর্যন্ত	১ কিঃমি	কাঁচা	২.৫০ফুট	ভাঙ্গাচুড়া
	১১১.	ওয়ার্ড নং ৯, ভানু মাষ্টারের বাড়ী হতে মন্টু সরদারের বাড়ী পর্যন্ত	১ কিঃমি	কাঁচা	২ফুট	ভাঙ্গাচুড়া
	১১২.	ওয়ার্ড নং ৯, আমডাঙ্গা মঞ্জলের বাড়ী হতে ভানু রঞ্জনের বাড়ী পর্যন্ত	১ কিঃমি	কাঁচা	২ফুট	ভাঙ্গাচুড়া
	১১৩.	ওয়ার্ড নং ৯, আবুল মেসারের বাড়ী হতে জিন্নাহর বাড়ী পর্যন্ত	০.৫০ কিঃমি	কাঁচা	২ফুট	ভাঙ্গাচুড়া
	১১৪.	ওয়ার্ড নং ৯, আমডাঙ্গা উত্তর পাড়া হতে সুজাবত আলীর বাড়ী হয়ে লোকমানের বাড়ী পর্যন্ত	১ কিঃমি	কাঁচা	২ফুট	ভাঙ্গাচুড়া
	১১৫.	ওয়ার্ড নং ৯, আমডাঙ্গা হামিদ মেসারের বাড়ী হতে বুড়িদহ পর্যন্ত	১ কিঃমি	কাঁচা	২ফুট	একে বারেই খারাপ অবস্থা অধিকাংশই ভাঙ্গা
	১১৬.	ওয়ার্ড নং ১, পাঠধারী হতে কুমার গাতি পর্যন্ত	৩ কিঃমি	পাকা	৯ফুট	ভাল
	১১৭.	ওয়ার্ড নং ১, কুমার গাঁতি হতে পাগলা পর্যন্ত	১ কিঃমি	পাকা	৫ফুট	ভাল
	১১৮.	ওয়ার্ড নং ১, কুমার গাঁতি হতে বোয়ালিয়া বাজার পর্যন্ত	১ কিঃমি	পাকা	৯ফুট	ভাল
	১১৯.	ওয়ার্ড নং ১, পাঠধারী বিশ্ব রোড হতে হাবিপুর কবরস্থান পর্যন্ত	৩ কিঃমি	কাঁচা	২.৫০ফুট	মোটামুটি ভাল
	১২০.	ওয়ার্ড নং ১, পাঠধারী বিশ্ব রোড হতে বাগদা পর্যন্ত	২ কিঃমি	কাঁচা	২ফুট	ভাঙ্গাচুড়া
	১২১.	ওয়ার্ড নং ১, কুমার গাঁতি হাইওয়ে হতে কুমার গাতি সবাবদির বাড়ী পর্যন্ত	১ কিঃমি	কাঁচা	২ফুট	ভাঙ্গা
	১২২.	ওয়ার্ড নং ১, রানী নগর বিশ্ব রোড হতে কালু চেয়ারম্যানের বাড়ী পর্যন্ত	১ কিঃমি	কাঁচা	২ফুট	ভাঙ্গা
	১২৩.	ওয়ার্ড নং ১, পাঠধারী দুলাল ডাঃ বাড়ী হতে রানী নগর হয়ে মানিক দিয়ার হোসেন হাজীর বাড়ী পর্যন্ত	৪ কিঃমি	কাঁচা	৩ফুট	ভাঙ্গা
	১২৪.	ওয়ার্ড নং ১, পাঠধারী কালভার্ট হতে আবেদ আলীর বাড়ী পর্যন্ত	১ কিঃমি	কাঁচা	২.৫০ফুট	ভাঙ্গাচুড়া ও বন্যায় ডুবে যায়

ইউনিয়নে র নাম	ক্রঃ নং	কোথা হতে কোথা পর্যন্ত (রাস্তা)	কত কি.মি.	ধরণ(পো কা/কাচা/ এইচ বিবি)	উচ্চতা	বর্তমান অবস্থা সংক্ষেপে বর্ণনা করুন
	১২৫.	ওয়ার্ড নং ১, পাঠধারী হাইওয়ে হতে পাঠ ধারী আবাসন পর্যন্ত	১ কিঃমি	কাঁচা	২ফুট	বন্যায় ডুবে যায়
	১২৬.	ওয়ার্ড নং ৮, বাদুল্লাপুর হতে উইগাড়ী ব্রীজ পর্যন্ত	১ কিঃমি	কাঁচা	১ফুট	একে বারেই খারাপ অবস্থা অধিকাংশই ভাঙ্গা
	১২৭.	ওয়ার্ড নং ৮, আমডাঙ্গা মোড় হতে পাঠধারী হাইওয়ে পর্যন্ত	৮ কিঃমি	কাঁচা	২ফুট	একে বারেই খারাপ অবস্থা অধিকাংশই ভাঙ্গা
	১২৮.	ওয়ার্ড নং ৮, বাগাখেয়া হতে রানী নগর পর্যন্ত	৩ কিঃমি	কাঁচা	৩ফুট	একে বারেই খারাপ অবস্থা অধিকাংশই ভাঙ্গা
	১২৯.	ওয়ার্ড নং ৫, চড়িয়া মধ্যপাড়া হতে রশিদপুর পর্যন্ত	৬ কিঃমি	কাঁচা	২ফুট	মাঝে মাঝে ভাল আবার অনেক জায়গা ভাঙ্গা
	১৩০.	ওয়ার্ড নং ৫, হাইওয়ে হতে চড়িয়া দক্ষিণ শিকার দক্ষিণ পাড়া পর্যন্ত	৫ কিঃমি	কাঁচা	১ফুট	রাস্তাটি অল্প পানি আসলেই ডুবে যায়।
	১৩১.	ওয়ার্ড নং ৫, চড়িয়া দক্ষিণ পাড়া হতে মাঠপাড়া পর্যন্ত	৪ কিঃমি	কাঁচা	১ফুট	রাস্তাটি গ্রাম্য।
	১৩২.	ওয়ার্ড নং ৫, সিএল বি হতে চেয়ারম্যানের বাড়ী হয়ে স্কুল পাশ দিয়ে হাইওয়ে রাস্তা পর্যন্ত	৪ কিঃমি	অর্ধেক পাকা ও কাঁচা	২.৫০ফু ট	রাস্তাটির কিছু অংশ পাকা ও কিছু অংশ কাঁচা
	১৩৩.	ওয়ার্ড নং ৫, ধোপাকান্দি হতে দাদনপুর ব্রীজ পর্যন্ত	৩ কিঃমি	কাঁচা	২ফুট	রাস্তাটি কাচা হওয়ায় বন্যার পানিতে তলিয়ে যায়
	১৩৪.	ওয়ার্ড নং ৫, পূর্ব ধোপাকান্দি বিশ্ব রোড হতে হাসানপুর পর্যন্ত	২ কিঃমি	কাঁচা	২ফুট	এ রাস্তাটি একে বারেই ভাঙ্গা
	১৩৫.	ওয়ার্ড নং ৫, চড়িয়া মেসারের বাড়ী হতে মধ্যপাড়া পর্যন্ত	৩ কিঃমি	কাঁচা ও পাকা	২ফুট	ভাল। রাস্তাটির অর্ধেক অংশ পাকা ও অর্ধেক অংশ কাঁচা।
	১৩৬.	ওয়ার্ড নং ৫, চড়িয়া আকন্দ পাড়া হতে মাঠপাড়া পর্যন্ত	১ কিঃমি	কাঁচা	২ফুট	রাস্তাটি ভাঙ্গা
	১৩৭.	ওয়ার্ড নং ৩, মাছিয়াকান্দি হতে হাবিবপুর পর্যন্ত	২ কিঃমি	কাঁচা	২.৫০ফু ট	ভাল না ভাঙ্গা
	১৩৮.	ওয়ার্ড নং ৩, গোজা ঈদগাহ হতে মাছিয়া কান্দি প্রাথমিক বিদ্যালয় পর্যন্ত	১.৫০ কিঃমি	কাঁচা	২ফুট	ভাঙ্গাচুড়া আংশিক চলাচল যোগ্য
	১৩৯.	ওয়ার্ড নং ৩, রামার চড় জিল্লুর চেয়ারম্যানের বাড়ী হতে মাছিয়াকান্দির বান্দুর বাড়ী পর্যন্ত	১.৫০ কিঃমি	কাঁচা	৩ফুট	ভাঙ্গাচুড়া আংশিক চলাচল যোগ্য
	১৪০.	ওয়ার্ড নং ৩, মাছিয়াকান্দি স্কুল হতে সলঙ্গা বোয়ালিয়া রাস্তা পর্যন্ত	০.৫০ কিঃমি	কাঁচা	২ফুট	ভাঙ্গাচুড়া আংশিক চলাচল যোগ্য
	১৪১.	ওয়ার্ড নং ৩, মানিক দিয়ার হতে সোলেমান সরদারের বাড়ী পর্যন্ত	১ কিঃমি	কাঁচা	১.৫০ ফুট	ভাঙ্গাচুড়া আংশিক চলাচল যোগ্য
	১৪২.	ওয়ার্ড নং ৩, মানিকদিয়ার কবরস্থান হতে হোসেন হাজার বাড়ী পর্যন্ত	০.৫০ কিঃমি	কাঁচা	২.৫০ ফুট	ভাঙ্গাচুড়া আংশিক চলাচল যোগ্য
	১৪৩.	ওয়ার্ড নং ৩, মানিকদিয়ার স্কুল হতে মানিক দিয়ার ময়েজ প্রাং এর বাড়ীর পুকুর পর্যন্ত	০.৫০ কিঃমি	কাঁচা	২.৫০ ফুট	ভাঙ্গাচুড়া আংশিক চলাচল যোগ্য
পূর্ণিমাগী তি	১৪৪.	ওয়ার্ড নং ৬, ভেটুয়াকান্দি ব্রীজ হতে ধামাই কান্দি পর্যন্ত	৫ কিঃমি	পাকা	৮ফুট	মোটামুটি ভাল

ইউনিয়নের নাম	ক্রঃ নং	কোথা হতে কোথা পর্যন্ত (রাস্তা)	কত কি.মি.	ধরণ(পাকা/কাঁচা/এইচ বিবি)	উচ্চতা	বর্তমান অবস্থা সংক্ষেপে বর্ণনা করুন
	১৪৫.	ওয়ার্ড নং ১ ও ২, মধুপুর হতে গয়হাট্টা বাবালাগাছি পর্যন্ত	৫.৫০ কিঃমি	কাঁচা	৭ফুট	মোটামুটি ভাল
	১৪৬.	ওয়ার্ড নং ৪ ও ৫, গোয়ালজানি হতে পূর্ণিমাগাঁতি পর্যন্ত	৩ কিঃমি	অর্ধেক পাকা ও কাঁচা	৬ফুট	মোটামুটি ভাল
	১৪৭.	ওয়ার্ড নং ৬ ও ৭, পুকুরপার হতে ভেংড়ী ব্রীজ পর্যন্ত	৪ কিঃমি	পাকা	৫ফুট	মাঝে মাঝে ভাঙ্গা
	১৪৮.	ওয়ার্ড নং ৫, ৪, ও ১, পুঠিয়া হতে খিয়লা হয়ে মধুপুর পর্যন্ত	৬ কিঃমি	কাঁচা	৪ফুট	খারাপ ভাঙ্গাচুরা
	১৪৯.	ওয়ার্ড নং ৫ ও ২, পুঠিয়া হতে গয়হাট্টা স্কুল পর্যন্ত	৭ কিঃমি	পাকা ও কাঁচা	৫ফুট	খারাপ ভাঙ্গাচুরা
	১৫০.	ওয়ার্ড নং ৪, হাট দেলুয়া হতে বুধবাড়িয়া পর্যন্ত	২ কিঃমি	পাকা	৪ফুট	খারাপ ভাঙ্গাচুরা
	১৫১.	ওয়ার্ড নং ৪ ও ৬, পুকুর পার হতে বেতুয়া ঈদগাঁহ পর্যন্ত	৪ কিঃমি	কাঁচা	৪ফুট	খারাপ ভাঙ্গাচুরা
	১৫২.	ওয়ার্ড নং ৪, পুকুরপার ব্রীজ হতে হাট দেলুয়া নদী পর্যন্ত	২.৫০ কিঃমি	কাঁচা	৪ফুট	মোটামুটি ভাল
	১৫৩.	ওয়ার্ড নং ৭ ও ২, ভেংড়ী পূর্ব পাড়া হতে গয়হাট্টা পর্যন্ত	৭ কিঃমি	কাঁচা	৪ফুট	মোটামুটি ভাল
	১৫৪.	ওয়ার্ড নং ২, গয়হাট্টা হতে শিমলা পর্যন্ত	২.৫০ কিঃমি	পাকা	৮ফুট	ভাল
	১৫৫.	ওয়ার্ড নং ২ ও ৩, পারকুল হতে সেন গাঁতি পর্যন্ত	৪ কিঃমি	কাঁচা	৪ফুট	ভাল না ভাঙ্গাচুরা
	১৫৬.	ওয়ার্ড নং ১, পূর্বরাম কৃষ্ণ পুর হতে কৃষ্ণপুর পর্যন্ত	২ কিঃমি	কাঁচা	৩ফুট	ভাল না ভাঙ্গাচুরা
	১৫৭.	ওয়ার্ড নং ১, ঝপঝবিয়া ব্রীজ হতে পূর্বরাম কৃষ্ণপুর স্কুল পর্যন্ত	৪ কিঃমি	কাঁচা	৪ফুট	খারাপ ভাঙ্গাচুরা
	১৫৮.	ওয়ার্ড নং ৫, পূর্ণিমাগাঁতি হাসপাতার হতে বাড়ীয়া পুকুর হয়ে পাকা রাস্তা পর্যন্ত	৩ কিঃমি	কাঁচা	৩ফুট	খারাপ ভাঙ্গাচুরা
	১৫৯.	ওয়ার্ড নং ৬ ও ৭, বেতুয়া কবরস্থান হতে ভেংড়ী মাদ্রাসা ব্রীজ পর্যন্ত	৪ কিঃমি	কাঁচা	৩ফুট	খারাপ ভাঙ্গাচুরা
	১৬০.	ওয়ার্ড নং ১, পূর্বরাম কৃষ্ণপুর হতে ছাইদের বাড়ী হতে হাইয়ের বাড়ী পর্যন্ত	৫ কিঃমি	কাঁচা	৩ফুট	খারাপ ভাঙ্গাচুরা
	১৬১.	ওয়ার্ড নং ১, পূর্বরাম কৃষ্ণপুর ব্রীজ হতে জাহের এর বাড়ী পর্যন্ত	২ কিঃমি	কাঁচা	২ফুট	খারাপ ভাঙ্গাচুরা
	১৬২.	ওয়ার্ড নং ৭, ভেংড়ী পাকা রাস্তা হতে কয়ড় পাড়া নদী পর্যন্ত	৩.৫০ কিঃমি	কাঁচা	৩ফুট	খারাপ ভাঙ্গাচুরা
	১৬৩.	ওয়ার্ড নং ২ ও ৩, খোশাল পুর রওশনের বাড়ী হতে কালা সিংহ বাড়ী পাকা রোড পর্যন্ত	২ কিঃমি	কাঁচা	৩.৫০ফুট	ভাঙ্গাচুরা
	১৬৪.	ওয়ার্ড নং ২, খোশালপুর খলিলের বাড়ী হতে কোনাগাঁতি কবরস্থান পর্যন্ত	২ কিঃমি	অর্ধেক পাকা ও কাঁচা	৩ফুট	ভাঙ্গাচুরা
বড়হর	১৬৫.	ওয়ার্ড নং ৯, ভূতগাছা হতে আমডাঙ্গা পর্যন্ত	১২ কিঃমি	পাকা	৪ফুট	মাঝে মাঝে ভাঙ্গা
	১৬৬.	ওয়ার্ড নং ৮, ইসলামপুর হতে বড়হর ইউপি ভবন পর্যন্ত	৫ কিঃমি	পাকা	৪ফুট	ভাঙ্গা চুড়া

ইউনিয়নের নাম	ক্রঃ নং	কোথা হতে কোথা পর্যন্ত (রাস্তা)	কত কি.মি.	ধরণ(পাকা/কাঁচা/এইচ বিবি)	উচ্চতা	বর্তমান অবস্থা সংক্ষেপে বর্ণনা করুন
	১৬৭.	ওয়ার্ড নং ৭, ঢালা হতে কুমার গাতি পর্যন্ত	৭ কিঃমি	পাকা	৪ফুট	ভাল
	১৬৮.	ওয়ার্ড নং ৭ ও ৮, বড়হর খেয়াঘাট হতে তেতুলিয়া পর্যন্ত	৫ কিঃমি	পাকা	৪ফুট	ভাল না মাঝে মাঝে ভাঙ্গা
	১৬৯.	ওয়ার্ড নং ৩,২,৪ ও ৫, বোয়ালিয়া বিশ্বরোড হতে গোয়াগাতি হয়ে অলিপুর দিয়ে দুর্গাপুর খেয়া ঘাট পর্যন্ত	২০ কিঃমি	কাঁচা	৩ফুট	ভাল না কিছু জায়গায় ভাঙ্গা
	১৭০.	ওয়ার্ড নং ৪ ও ৬, অলিপুর হতে সরাতৈল হয়ে বাগদা ব্রীজপর্যন্ত	৬ কিঃমি	কাঁচা	৩ফুট	মাঝে মাঝে ভাল ও মাঝে মাঝে খারাপ
	১৭১.	ওয়ার্ড নং ৬, আমডাঙ্গা ব্রীজ হতে সরাতৈল হয়ে বাগদা ব্রীজ পর্যন্ত	৩ কি.মি.	কাঁচা	৩ফুট	মাঝে মাঝে ভাল ও মাঝে মাঝে খারাপ
	১৭২.	ওয়ার্ড নং ৪, অলিপুর কাঠাল তলা পাকা রাস্তা হতে অলিপুর পূর্ব পাড়া ব্রীজ পর্যন্ত	৩ কিঃমি	কাঁচা	২.৫ফুট	ভাঙ্গাচুরা
	১৭৩.	ওয়ার্ড নং ৪, অলিপুর দক্ষিণ পাড়া আজিজের বাড়ী হতে খালেকের স্টল পর্যন্ত	০.৫০ কিঃমি	কাঁচা	২ফুট	মোটামুটি
	১৭৪.	ওয়ার্ড নং ৪, অলিপুর হাই স্কুল হতে খাশচর ঈদগাঁহ হয়ে কবরস্থান পর্যন্ত	০.৫০ কিঃমি	কাঁচা	২ফুট	মোটামুটি
	১৭৫.	ওয়ার্ড নং ৪, শাহাদত সরকারের বাড়ী হতে অলিপুর খাল পর্যন্ত	১ কিঃমি	কাঁচা	২ফুট	মোটামুটি ভাল
	১৭৬.	ওয়ার্ড নং ৪, চর অলিপুর বেলাল মুন্সির বাড়ী হতে দুর্গাপুরের উত্তর সীমানা পর্যন্ত	১ কিঃমি	কাঁচা	২ফুট	কাঁচা রাস্তা তবে ভাল
	১৭৭.	বড়হর ইউনিয়নে প্রতিটি ওয়ার্ডের আনাচে কানাচে শিরোনামহীন প্রায় রাস্তা আছে	৩৫ কিঃমি	কাঁচা	২.৫০ ফুট	চলাচল উপযোগী
পঞ্চকোশী	১৭৮.	ওয়ার্ড নং: ৭, বেতকান্দি রেলঢালা হতে শাহীকোলা পর্যন্ত	২ কিঃমি	কাঁচা	৬ফুট	কাঁচা রাস্তা হিসাবে মোটামুটি ভাল
	১৭৯.	ওয়ার্ড নং: ৭, বেতকান্দি হাটখোলা হতে ছোট লক্ষীপুর রেল ঢালা পর্যন্ত	২ কিঃমি	পাকা	৬ফুট	ভাল
	১৮০.	ওয়ার্ড নং: ৭, ঘাটিনা রেলব্রীজ হতে ছোট লক্ষীপুর আমতলা পর্যন্ত	৫ কিঃমি	কাঁচা	৬ফুট	মোটামুটি ভাল কারণ কিছুটা ভাঙ্গা আছে
	১৮১.	ওয়ার্ড নং: ৭, ছোট লক্ষীপুর আমতলা হতে ছোটলক্ষীপুর রেলঢালা পর্যন্ত	২ কিঃমি	কাঁচা	৩ফুট	ভাল
	১৮২.	সওয়ার্ড নং: ৭, লপ স্টেশন হতে ভদ্রকোল ঈদগাঁহ মাঠের পাশে ব্রীজ পর্যন্ত	২ কিঃমি	পাকা	৭ফুট	মোটামুটি ভাল
	১৮৩.	ওয়ার্ড নং: ৭, সলপ স্টেশন বাজার মোড় হতে পঞ্চকোশী খেয়াঘাট পর্যন্ত	৪ কিঃমি	পাকা	৫ফুট	মোটামুটি ভাল
	১৮৪.	ওয়ার্ড নং: ৭, পূর্ব ভদ্রকোল সাহেবের বাড়ী হতে মোনতাজ হাজীর বাড়ী পর্যন্ত	২ কিঃমি	কাঁচা	৪ফুট	মোটামুটি ভাল
	১৮৫.	ওয়ার্ড নং: ৭, পূর্ব ভদ্রকোল শহীদুল মেম্বারের বাড়ী হতে জর্জ সাহেবের বাড়ী পর্যন্ত	১ কিঃমি	কাঁচা	৩ফুট	রাস্তাটি ভাল না উঁচু - নিচু
	১৮৬.	ওয়ার্ড নং: ৭, পূর্ব ভদ্রকোল লুৎফর বিডি আর এর বাড়ী হতে নাছির প্রাং এর বাড়ী পর্যন্ত	১.৫০ কিঃমি	কাঁচা	২ফুট	রাস্তাটি ভাল না উঁচু - নিচু
	১৮৭.	ওয়ার্ড নং: ৭, পূর্ব ভদ্রকোল পশ্চিম পাড়া কাবেল প্রাং এর বাড়ী হতে জলিল আকন্দের বাড়ী পর্যন্ত	২ কিঃমি	কাঁচা	৫ফুট	ভাল
	১৮৮.	ওয়ার্ড নং: ৭, পূর্ব ভদ্রকোল পশ্চিম পাড়া সাতার প্রাং বাড়ী হতে হাজী সরকার বাড়ী পর্যন্ত	১.৫০ কিঃমি	কাঁচা	৬ফুট	কাঁচা রাস্তা হিসাবে মোটামুটি ভাল

ইউনিয়নের নাম	ক্রঃ নং	কোথা হতে কোথা পর্যন্ত (রাস্তা)	কত কি.মি.	ধরণ(পাকা/কাঁচা/এইচ বিবি)	উচ্চতা	বর্তমান অবস্থা সংক্ষেপে বর্ণনা করুন
	১৮৯.	ওয়ার্ড নং: ৭, পূর্ব ভদ্রকোল পশ্চিম পাড়া কালাম প্রাং বাড়ী হতে রেললাইন পর্যন্ত	১ কিঃমি	কাঁচা	৭ফুট	ভাল
	১৯০.	ওয়ার্ড নং: ৭, শাহীকোলা প্রাঃ বিদ্যাঃ হতে মোক্তার মাষ্টার বাড়ী পর্যন্ত	১ কিঃমি	কাঁচা	৫ফুট	কাঁচা রাস্তা হিসাবে তেমন ভাল না
	১৯১.	পূর্ব ভদ্রকোল তারা আকন্দের বাড়ী হতে আশরাফ আকন্দ বাড়ী পর্যন্তওয়ার্ড নং: ৭,	১ কিঃমি	কাঁচা	৪ফুট	কাঁচা রাস্তা হিসাবে মোটামুটি ভাল
	১৯২.	ওয়ার্ড নং: ২,পূর্ব সাতবাড়ীয়া কবরস্থান হতে হবিবর এর দোকান পর্যন্ত	.৫০ কিঃমি	কাঁচা	২.৫০ফুট	কাঁচা রাস্তা হিসাবে তেমন ভাল না
	১৯৩.	পূর্ব সাতবাড়ীয়া নজরুল এর দোকান হতে শাজাহান সরকার এর বাড়ী পর্যন্ত,২ নং ওয়ার্ড	১ কিঃমি	কাঁচা	২ফুট	কাঁচা রাস্তা হিসাবে তেমন ভাল না
	১৯৪.	পূর্ব সাতবাড়ীয়া মোফাজ্জলের বাড়ী হতে ঘাটিনা পাকা রাস্তা পর্যন্ত,২ নং ওয়ার্ড	১.৫০ কিঃমি	কাঁচা	২.৫০ফুট	কাঁচা রাস্তা হিসাবে তেমন ভাল না
	১৯৫.	বন্যাকান্দি মোড় হতে ফুলজোড় নদী পর্যন্ত,২ নং ওয়ার্ড	১ কিঃমি	কাঁচা	১.৫০ফুট	কাঁচা রাস্তা হিসাবে তেমন ভাল না
	১৯৬.	চর কালীগঞ্জ পাকা রাস্তা হতে রামকান্তপুর খেয়াঘাট পর্যন্ত,২ নং ওয়ার্ড	১ কিঃমি	কাঁচা	১.৫০ফুট	কাঁচা রাস্তা হিসাবে তেমন ভাল না
	১৯৭.	বন্যাকান্দি বাজার হতে কালীগঞ্জ খেয়াঘাট পর্যন্ত,২ নং ওয়ার্ড	২ কিঃমি	পাকা	২.৫০ফুট	পাকা রাস্তা হিসাবে ভাল না ভাঙ্গাচুড়া
	১৯৮.	বন্যাকান্দি বাজার হতে বাকী সাহেবের বাড়ী পর্যন্ত,২ নং ওয়ার্ড	.৫০ কিঃমি	পাকা	২ফুট	ভাল
	১৯৯.	ওয়ার্ড নং ৮, শাহজাহান পুর হাটখোলা হতে শাহজাহানপুর কবরস্থান পর্যন্ত	.৫০ কিঃমি	কাঁচা	১ফুট	কাঁচা রাস্তা হিসাবে ভাল না
	২০০.	ওয়ার্ড নং ৮, শাহজাহানপুর আতাউর এর দোকান হতে পূর্ব পাড়া জামে মসজিদ পর্যন্ত	.২৫ কিঃমি	কাঁচা	২ফুট	কাঁচা রাস্তা হিসাবে ভাল না
	২০১.	ওয়ার্ড নং ৮, শাহজাহান পুর শওকত এ দোকান হতে পূর্বপাড়া সোলেমান এর দোকান পর্যন্ত	.২৫ কিঃমি	কাঁচা	২ফুট	কাঁচা রাস্তা হিসাবে মোটামুটি ভাল
	২০২.	ওয়ার্ড নং ৮, শাহজাহানপুর বাজার হতে মাটিকোড়া কমিউনিটি হাসপাতাল পর্যন্ত	১ কিঃমি	কাঁচা	২ফুট	কাঁচা রাস্তা হিসাবে ভাল না
	২০৩.	ওয়ার্ড নং ৮, শাহজাহানপুর ব্রীজ হতে শাহজাহানপুর দঃপাড়া ছোটব্রীজ পর্যন্ত	১ কিঃমি	কাঁচা	২ফুট	ভাল
	২০৪.	ওয়ার্ড নং ৮, মাটিকোড়া মধ্যপাড়া আল-হাদীস জামে মসজিদ চকপাড়া পাকা রাস্তা সংলগ্ন দবিরের বাড়ী পর্যন্ত	১ কিঃমি	কাঁচা	২ফুট	কাঁচা রাস্তা হিসাবে মোটামুটি ভাল
	২০৫.	ওয়ার্ড নং ৮, মাটিকোড়া পশ্চিম পাড়া শাকায়াদ হোসেন বাড়ী হতে কবরস্থান হতে ঈদগাঁহ মাঠ পর্যন্ত	.৭৫ কিঃমি	কাঁচা	২.৫০ ফুট	কাঁচা রাস্তা হিসাবে মোটামুটি ভাল
	২০৬.	ওয়ার্ড নং ৮, মাটিকোড়া প্রাঃ বিদ্যা হতে চেয়ারম্যান বাড়ী হতে দিয়ারপাড়া পেলুর বাড়ী পর্যন্ত	১ কিঃমি	কাঁচা	৩ফুট	কাঁচা রাস্তা হিসাবে মোটামুটি ভাল
	২০৭.	ওয়ার্ড নং ৮, মাটিকোড়া লালচাঁন এর বাড়ী হতে বিল হয়ে সলপ জমিদারের বাড়ী পর্যন্ত	৪.২৫ কিঃমি	কাঁচা	৪ফুট	নির্মানাধীন পাকা হচ্ছে
	২০৮.	ওয়ার্ড নং ৮, মাটিকোড়া প্রাঃবিদ্যা আমিরুল ইসলামের বাড়ী পর্যন্ত	.৭৫ কিঃমি	কাঁচা	২.৫০ফুট	কাঁচা রাস্তা হিসাবে মোটামুটি ভাল
	২০৯.	ওয়ার্ড নং ৮, মাটিকোড়া চকপাড়া জামে মসজিদ হতে চেয়ারম্যান এর বাড়ী পর্যন্ত	.৭৫ কিঃমি	কাঁচা	৪ফুট	কাঁচা রাস্তা হিসাবে মোটামুটি ভাল
	২১০.	ওয়ার্ড নং ৮, মাটিকোড়া পশ্চিম পাড়া	.৭৫	পাকা	৩ফুট	মোটামুটি ভাল

ইউনিয়নের নাম	ক্রঃ নং	কোথা হতে কোথা পর্যন্ত (রাস্তা)	কত কি.মি.	ধরণ(পাকা/কাঁচা/এইচ বিবি)	উচ্চতা	বর্তমান অবস্থা সংক্ষেপে বর্ণনা করুন
		রেলচালা হতে লালচাঁন এর বাড়ী পর্যন্ত	কিঃমি			
	২১১.	ওয়ার্ড নং ৮, মাটিকোড়া মধ্যপাড়া ফিরোজএর দোকান হতে আমিন মল্লিকের বাড়ী হয়ে মাটিকোড়া তোরাব এর বাড়ী পর্যন্ত	.৭৫ কিঃমি	পাকা	৩ফুট	মোটামুটি ভাল
	২১২.	ওয়ার্ড নং ৮, মাটিকোড়া দঃপাড়া জামে মসজিদ হতে সান্তার মিস্ত্রির বাড়ী হয়ে সামছুল পোটার বাড়ী পর্যন্ত	.৭৫ কিঃমি	কাঁচা	২.৫০ফুট	কাঁচা রাস্তা হিসাবে মোটামুটি ভাল
	২১৩.	ওয়ার্ড নং ৮, সোনাবানের বাড়ী হতে কান্দুর বাড়ী পর্যন্ত	.৫০ কিঃমি	কাঁচা	২ফুট	কাঁচা রাস্তা হিসাবে মোটামুটি ভাল
	২১৪.	ওয়ার্ড নং ৮, ঘাটিনা শাহজাহান ব্রীজ হতে লাখির মোড় পর্যন্ত	১.৭৫ কিঃমি	পাকা	৪ফুট	ভাল
	২১৫.	ওয়ার্ড নং ৮, ঘাটিনা শাহজাহান ব্রীজ হতে লক্ষ্মপুর খেলার মাঠ পর্যন্ত	.৭৫ কিঃমি	কাঁচা	৪ফুট	ভাল
	২১৬.	ওয়ার্ড নং: ১, পৌরসভার পাকা রাস্তা হতে রামকান্তপুর সরঃপ্রাঃবিদ্যাঃ হয়ে খেয়াঘাট পর্যন্ত	২.৫০ কিঃমি	কাঁচা	৩.৫০ফুট	খুবই ভাল
	২১৭.	ওয়ার্ড নং: ১, রামকান্তপুর সাইফুল মন্ডলের বাড়ী হতে কবরস্থান পর্যন্ত	১ কিঃমি	কাঁচা	২ফুট	খুবই ভাল
	২১৮.	ওয়ার্ড নং: ১, রামকান্তপুর কবরস্থান হতে চরসাতবাড়ীয়া আজমল খাঁ এর বাড়ী পর্যন্ত	১.৫০ কিঃমি	কাঁচা	২ফুট	ভাল
	২১৯.	রামকান্তপুর চাঁদুর জমি হতে আইনাল মন্ডলের বাড়ী পর্যন্ত, ওয়ার্ড নং: ১	১ কিঃমি	কাঁচা	১ফুট	ভাল
	২২০.	বারাইয়ার সীমা হতে রামকান্তপুর সাগর আকন্দের জমি পর্যন্ত, ওয়ার্ড নং: ১	১ কিঃমি	কাঁচা	১ফুট	ভাল
	২২১.	পাটবন্দর ব্রীজের রাস্তা হতে রামকান্তপুর রফিকের বাড়ী পর্যন্ত, ওয়ার্ড নং: ১	.৫০ কিঃমি	কাঁচা	১ফুট	ভাল
	২২২.	রামকান্তপুর ছামাদ সাহেবের বাড়ী হতে খেয়াঘাট পর্যন্ত, ওয়ার্ড নং: ১	১.৫০ কিঃমি	কাঁচা	২ফুট	ভাল
	২২৩.	বন্যাকান্দির মোড় হতে রামকান্তপুর ছামাদ সাহেবের বাড়ী পর্যন্ত, ওয়ার্ড নং: ১	২ কিঃমি	কাঁচা	৩.৫০ফুট	ভাল
	২২৪.	পাটবন্দরের ব্রীজের রাস্তা হতে চরসাতবাড়ীয়া জামে মসজিদ হয়ে আমিরা এর বাড়ী হয়ে গুরু মিস্ত্রির বাড়ী পর্যন্ত, ওয়ার্ড নং: ১	৩ কিঃমি	কাঁচা	৩.৫০ফুট	ভাল
	২২৫.	রামকান্তপুর মোস্তফার জমি হতে করিম সরকারের বাড়ী হয়ে ছালাম এর বাড়ী পর্যন্ত, ওয়ার্ড নং: ১	১ কিঃমি	কাঁচা	২ফুট	ভাল
	২২৬.	কুন্ডুবাড়ী ব্রীজ হতে রামকান্তপুর আসলাম প্রাংবাড়ী হয়ে রামকান্তপুর নতুন জামে মসজিদ পর্যন্ত, ওয়ার্ড নং: ১	২ কিঃমি	কাঁচা	১.৫০ফুট	ভাল
	২২৭.	কাজীপাড়া ঈদগাঁহ মাঠ হতে পাথার পাড়া বটতলা হয়ে পঞ্চক্রোশী ব্রীজ পর্যন্ত, ওয়ার্ড নং: ১	২ কিঃমি	পাকা	৬ফুট	ভালো তবে কিছু কিছু জায়গায় ভাঙা আছে
	২২৮.	হবিবর রহমানের বাড়ীর পাকা রাস্তা হতে মৃতঃ সুজাব মন্ডল (দঃপাড়া) এর বাড়ী পর্যন্ত, ওয়ার্ড নং: ৯	.৭৫ কিঃমি	কাঁচা	২ফুট	কাঁচা হিসাবে ভাল
	২২৯.	কাজী পাড়া ব্রীজ হয়ে বিলচড়া হয়ে পাথার পাড়া বিল পর্যন্ত, ওয়ার্ড নং: ৯	২ কিঃমি	কাঁচা	১ফুট	ভাল না কারণ রাস্তা উচু - নিচু হওয়ায় ভ্যান

ইউনিয়নের নাম	ক্রঃ নং	কোথা হতে কোথা পর্যন্ত (রাস্তা)	কত কি.মি.	ধরণ(পাকা/কাঁচা/এইচ বিবি)	উচ্চতা	বর্তমান অবস্থা সংক্ষেপে বর্ণনা করুন
						চলাচল করতে পারে না
	২৩০.	পাথার পাড়া কবরস্থান হতে পাথার পাড়া বন্ধার মোল্লার বাড়ী পর্যন্ত, ওয়ার্ড নং: ৯	.৫০ কিঃমি	কাঁচা	৫ফুট	কাঁচা হিসাবে ভাল
	২৩১.	পঞ্চক্রোশী আকতার তালুকদার এর বাড়ী হতে বাহের এর বাড়ী হয়ে দেলবার মন্ডলের পুকুর পর্যন্ত, ওয়ার্ড নং: ৯	১.৫০ কিঃমি	কাঁচা	২ফুট	কাঁচা হিসাবে ভাল
	২৩২.	পঞ্চক্রোশী আকতার তালুকদার এর বাড়ী হতে কাজী পাড়া মতিয়ার রহমান এর বাড়ী পর্যন্ত, ওয়ার্ড নং: ৯	.৫০ কিঃমি	কাঁচা	৩ফুট	কাঁচা হিসাবে ভাল
	২৩৩.	মনির পুর ব্রীজ হতে দমদমা সীমানা ব্রীজ পর্যন্ত, ওয়ার্ড নং: ৫	১ কিঃমি	পাকা	৫ফুট	মোটামুটি ভাল
	২৩৪.	দমদমা পাকা রাস্তা হতে দমদমা সোবাহান মুক্তির বাড়ী পর্যন্ত, ওয়ার্ড নং: ৫	.৭৫ কিঃমি	কাঁচা	৩ফুট	কাঁচা রাস্তা হিসাবে খুবই খারাপ
	২৩৫.	দমদমা পাকা রাস্তা হতে দমদমা সংপ্রাঃবিদ্যাঃ পর্যন্ত, ওয়ার্ড নং: ৫	.৫০ কিঃমি	কাঁচা	৪ফুট	কাঁচা রাস্তা হিসাবে মোটামুটি ভাল
	২৩৬.	দমদমা পূর্ব বাজার পাকা রাস্তা হতে দমদমা ফুলজোড় নদী পর্যন্ত, ওয়ার্ড নং: ৫	.৭৫ কিঃমি	কাঁচা	৫ফুট	কাঁচা রাস্তা হিসাবে মোটামুটি ভাল
	২৩৭.	চর দমদমা শাজাহান সরকারের বাড়ী হতে ফুলজোড় নদীর ঘাট পর্যন্ত, ওয়ার্ড নং: ৫	.৫০ কিঃমি	কাঁচা	৩ফুট	কাঁচা রাস্তা হিসাবে মোটামুটি ভাল
	২৩৮.	চর দমদমা ঠান্ডু প্রাং এর বাড়ী হতে চর দমদমা বদির বাড়ী পর্যন্ত, ওয়ার্ড নং: ৫	১ কিঃমি	কাঁচা	২ফুট	কাঁচা রাস্তা হিসাবে খুবই খারাপ
	২৩৯.	চর দমদমা পূর্ব জামে মসজিদ হতে চর দমদমা আমির আকন্দ এর বাড়ী পর্যন্ত, ওয়ার্ড নং: ৫	১ কিঃমি	কাঁচা	২ফুট	কাঁচা রাস্তা হিসাবে খুবই খারাপ
	২৪০.	বনবাড়ীয়া বেতকান্দি কবরস্থান হতে বনবাড়ীয়া সংপ্রাঃ বিদ্যাঃপর্যন্ত, ওয়ার্ড নং: ৫	১ কিঃমি	কাঁচা	৪ফুট	ভাল না
	২৪১.	বনবাড়ীয়া আমজাদ মাষ্টারের বাড়ী হতে বনবাড়ীয়া তোকা মাহমুদ এর বাড়ী পর্যন্ত, ওয়ার্ড নং: ৫	.৫০ কিঃমি	কাঁচা	২ফুট	কাঁচা রাস্তা হিসাবে ভাল না কারণ দুই তিন জায়গায় ভেঙে গেছে
	২৪২.	বেতকান্দি হাটখোলা হতে মনির পুর ব্রীজ পর্যন্ত ওয়ার্ড নং: ৪	৩ কিঃমি	পাকা	৪ফুট	ভাল
	২৪৩.	বেতকান্দি হারু মার্কেট হতে বেতকান্দি সংপ্রাঃবিদ্যাঃ পর্যন্ত,৪ নং ওয়ার্ড	২ কিঃমি	কাঁচা	৪ফুট	ভাল
	২৪৪.	বেতকান্দি রেলচালা হতে বেতকান্দি সং প্রাঃ বিদ্যাঃ পর্যন্ত,৪ নং ওয়ার্ড	৬ কিঃমি	কাঁচা	৪.৫০ফুট	ভাল
	২৪৫.	বেতকান্দি দঃপাড়া সোরহাব সরকারের বাড়ী হতে বেতকান্দি সং প্রাঃ বিদ্যাঃ হয়ে বেতকান্দি কবরস্থান পর্যন্ত,৪ নং ওয়ার্ড	৫ কিঃমি	কাঁচা	৬ফুট	কাঁচা রাস্তা হিসাবে ভাল না কারণ দুই তিন জায়গায় ভেঙে গেছে
	২৪৬.	বেতকান্দি মধ্যপাড়া আর এস ব্রীজ হতে কলিমুদ্দিন এর শ্যালোঘর পর্যন্ত,৪ নং ওয়ার্ড	১ কিঃমি	কাঁচা	৩ফুট	ভাল
	২৪৭.	বেতকান্দি কামালের বাড়ী হতে হারু মার্কেট পর্যন্ত,৪ নং ওয়ার্ড	২ কিঃমি	কাঁচা	১.৫০ফুট	ভাল
	২৪৮.	বেতবাড়ী সংপ্রাঃ বিদ্যাঃ হতে সোনাম আজম সরকার এ বাড়ী হয়ে বন্যাকান্দি মোড় পর্যন্ত,৪ নং ওয়ার্ড	৩ কিঃমি	কাঁচা	২.৫০ফুট	কাঁচা রাস্তা হিসাবে মোটামুটি ভাল
	২৪৯.	বেতবাড়ী গোলাম আজম সরকারের বাড়ী হতে বেতকান্দি পুরাতন ঈদগাঁহ মাঠ পর্যন্ত,৪ নং ওয়ার্ড	১ কিঃমি	কাঁচা	২ফুট	কাঁচা রাস্তা হিসাবে মোটামুটি ভাল

ইউনিয়নের নাম	ক্রঃ নং	কোথা হতে কোথা পর্যন্ত (রাস্তা)	কত কি.মি.	ধরণ(পাকা/কাঁচা/এইচ বিবি)	উচ্চতা	বর্তমান অবস্থা সংক্ষেপে বর্ণনা করুন
	২৫০.	চর পেছর পাড়া রাসেলের দোকান হতে বড়হর পাকা রাস্তা পর্যন্ত,৪ নং ওয়ার্ড	১.৫০ কিঃমি	কাঁচা	৫ফুট	মোটামুটি খারাপ
	২৫১.	চর পেছর পাড়া রেজাউল এর বাড়ী হতে চর পেছর পাড়া পুরান মসজিদ পর্যন্ত,৪ নং ওয়ার্ড	.৫০ কিঃমি	কাঁচা	৩ফুট	মোটামুটি খারাপ
	২৫২.	কালীগঞ্জ কবরস্থান হতে পান্নার বাড়ী হয়ে কালীগঞ্জ পাকা রাস্তা পর্যন্ত,৪ নং ওয়ার্ড	১.৫০ কিঃমি	কাঁচা	২ফুট	মোটামুটি খারাপ
	২৫৩.	কালীগঞ্জ নতুন মসজিদ হতে কালীগঞ্জ খেয়াঘাট পর্যন্ত,৪ নং ওয়ার্ড	.৫০ কিঃমি	পাকা	৫ফুট	পাকা রাস্তা হিসাবে তেমন ভাল না কারণ অনেক জায়গায় ভেঙে গেছে
	২৫৪.	পেচার পাড়া দেলয়ার সেখ এম বাড়ী হতে পেচার পাড়া প্রাঃ বিদ্যাঃ পর্যন্ত,৪ নং ওয়ার্ড	১ কিঃমি	কাঁচা	৩ফুট	ভাল
	২৫৫.	পেচার পাড়া খেয়ামাঠ হতে পেচার পাড়া কবরস্থান পর্যন্ত,৪ নং ওয়ার্ড	১ কিঃমি	কাঁচা	৪ফুট	ভাল
রামকৃষ্ণপুর	২৫৬.	ওয়ার্ড নং: ১, সুতাহাটি বাজার হতে খেইশ্বর সেলিমের দোকান হয়ে আগরপুর আদাচাকীর ভিটা পর্যন্ত রাস্তা পূর্ণঃ নিমান	২ কিঃমি	কাঁচা	৩-৪ফুট	ভাল
	২৫৭.	ওয়ার্ড নং: ১, আগরপুর দামিয়ার পাড় আসাদুলের বাড়ী হতে উজার বাড়ী মসজিদ হয়ে আগরপুর ইয়াকুবের বাড়ীর নিকট পাকা রাস্তা পর্যন্ত পূর্ণঃ নিমান	১.৫ কিঃমি	কাঁচা	৩-৪ফুট	ভাল
	২৫৮.	ওয়ার্ড নং: ১, আগরপুর দামিয়ার পাড় আসাদুলের বাড়ী হতে উজার বাড়ী মসজিদ হয়ে আগরপুর ইয়াকুবের বাড়ীর নিকট পাকা রাস্তা পর্যন্ত পূর্ণঃ নিমান	১.৫ কিঃমি	কাঁচা	৩-৪ফুট	ভাল
	২৫৯.	ওয়ার্ড নং: ১, আগরপুর আঃমজিদের বাড়ী হতে আগরপুর তাড়াশ –বোয়ালিয়া বটগাছ পশ্চিম রাস্তা পর্যন্ত	১.৫ কিঃমি	কাঁচা	৩-৪ফুট	ভাল
	২৬০.	ওয়ার্ড নং: ১, আগরপুর আঃমজিদের বাড়ী হতে আগরপুর তাড়াশ –বোয়ালিয়া বটগাছ পশ্চিম রাস্তা পর্যন্ত	১.৫ কিঃমি	কাঁচা	৩-৪ফুট	ভাল
	২৬১.	ওয়ার্ড নং: ১, আগরপুর নুনিয়ার পাড় হতে আগরপুর প্রাঃবিদ্যাঃ হয়ে আদাচাকীর ভিটা পশ্চিম রাস্তা পর্যন্ত	২ কিঃমি	কাঁচা	৩-৪ফুট	ভাল
	২৬২.	ওয়ার্ড নং: ১, খেইশ্বর ইউনুছের বাড়ী হতে আগরপুর পশ্চিম পাড়া মোজ্জামেলের বাড়ী পশ্চিম রাস্তা পর্যন্ত	৩ কিঃমি	কাঁচা	৩-৪ফুট	ভাল
	২৬৩.	ওয়ার্ড নং: ১, খেইশ্বর ইউনুছের বাড়ী হতে আগরপুর পশ্চিম পাড়া মোজ্জামেলের বাড়ী পশ্চিম রাস্তা পর্যন্ত	৩ কিঃমি	কাঁচা	৩-৪ফুট	ভাল
	২৬৪.	ওয়ার্ড নং: ১, আগরপুর সাইন্ডাল পুকুর হতে কুরুরিয়া হায়দারের বাড়ী পশ্চিম রাস্তা পর্যন্ত	১ কিঃমি	কাঁচা	৩-৪ফুট	মোটামুটি ভাল
	২৬৫.	ওয়ার্ড নং: ১, খেইশ্বর জিন্নার বাড়ী হতে চকসাদী ঠান্ডুর বাড়ী পশ্চিম রাস্তা পর্যন্ত	.৫ কিঃমি	কাঁচা	৩-৪ফুট	ভাল
	২৬৬.	ওয়ার্ড নং: ১, আগরপুর সিদ্দিকের বাড়ী হতে আগরপুর আফছারের বাড়ী পশ্চিম রাস্তা পর্যন্ত	.৫ কিঃমি	কাঁচা	৩-৪ফুট	ভাল
	২৬৭.	ওয়ার্ড নং: ১, খেইশ্বর সেরাজুলের বাড়ী হতে	.৫ কিঃমি	কাঁচা	৩-৪ফুট	ভাল

ইউনিয়নের নাম	ক্রঃ নং	কোথা হতে কোথা পর্যন্ত (রাস্তা)	কত কি.মি.	ধরণ(পোকা/কাঁচা/এইচ বিবি)	উচ্চতা	বর্তমান অবস্থা সংক্ষেপে বর্ণনা করুন
		চকসাদী মোহরাবের বাড়ী পশ্চিম রাস্তা পর্যন্ত	কিঃমি			
	২৬৮.	ওয়ার্ড নং: ১, আগরপুর মজিবরের বাড়ী হতে খেইশ্বর ডিপ টিউবয়েল পশ্চিম রাস্তা পর্যন্ত	১ কিঃমি	কাঁচা	২ফুট	ভাল
	২৬৯.	ওয়ার্ড নং: ১, আগরপুর সাইন্ডাল পুকুর হতে আগরপুর খোন্দকার পাড়া জামে মসজিদ হয়ে আগরপুর ইব্রাহিমের বাড়ী পশ্চিম রাস্তা পর্যন্ত	১ কিঃমি	কাঁচা	২ফুট	ভাল
	২৭০.	ওয়ার্ড নং: ১, আগরপুর চান্দার ভিটা হতে আগরপুর রজব হাজীর বাড়ী হয়ে দামিয়ার পুকুরপাড় রাস্তা পর্যন্ত	১ কিঃমি	কাঁচা	২ফুট	মোটামুটি ভাল
	২৭১.	ওয়ার্ড নং: ১, খেইশ্বর আলতাবের বাড়ী হতে খেইশ্বর আইন্দা পশ্চিম রাস্তা পর্যন্ত	১ কিঃমি	কাঁচা	৩ফুট	মোটামুটি ভাল
	২৭২.	ওয়ার্ড নং: ২, চৈত্রহাটি গোলবারের বাড়ী হতে মাহমুদপুর পাকা রাস্তা পর্যন্ত	১.৫ কিঃমি	কাঁচা	৩ফুট	মোটামুটি ভাল
	২৭৩.	ওয়ার্ড নং: ২, চকচৈত্রহাটি আক্কলের বাড়ী হতে পুকুরপাড় দাখিল মাদ্রাসা পর্যন্ত	১ কিঃমি	কাঁচা	৩ফুট	মোটামুটি ভাল
	২৭৪.	ওয়ার্ড নং: ২, জালশুকা শওকত আলী বটতলা হতে পাঠানপাড়া গন্ডের বাড়ী পর্যন্ত	১.৫ কিঃমি	কাঁচা	৩ফুট	মোটামুটি ভাল
	২৭৫.	ওয়ার্ড নং: ২, উনুখা পাকা রাস্তা হতে পাচান বটতলা ব্রীজ পর্যন্ত রাস্তা	২ কিঃমি	কাঁচা	৩-৪ফুট	ভাল
	২৭৬.	ওয়ার্ড নং: ২, ইউনিয়ন ভূমি অফিস হতে জালশুকা আফজানের কড়ি গাছ পর্যন্ত	.৫ কিঃমি	কাঁচা	৩-৪ফুট	ভাল
	২৭৭.	ওয়ার্ড নং: ২, চৈত্রহাটি ইসমাইল বাড়ী হতে চৈত্রহাটি আনিসুরের বাড়ীর রাস্তা পর্যন্ত	.৫ কিঃমি	কাঁচা	২ফুট	ভাল
	২৭৮.	ওয়ার্ড নং: ২, জালশুকা আফজালের বাড়ী হতে সেরাজের বাড়ী পর্যন্ত	.৫ কিঃমি	কাঁচা	৩-৪ফুট	ভাল
	২৭৯.	ওয়ার্ড নং: ২, জালশুকা রজবের বাড়ী হতে জোয়াদ্দারের বাড়ীর রাস্তা পর্যন্ত	.৫ কিঃমি	কাঁচা	৩-৪ফুট	ভাল
	২৮০.	ওয়ার্ড নং: ২, জালশুকা ছাইদারের বাড়ী হতে জালশুকা গোলবারের বাড়ীর রাস্তা পর্যন্ত	.৫ কিঃমি	কাঁচা	২ফুট	ভাল
	২৮১.	ওয়ার্ড নং: ২, পাঠানপাড়া বাঘমারা মান্নানের বাড়ী হতে হাকিমের বাড়ীর রাস্তা পর্যন্ত	.৫ কিঃমি	কাঁচা	২ফুট	ভাল
	২৮২.	ওয়ার্ড নং: ২, চৈত্রহাটি হুদয়ের বাড়ী হতে চৈত্রহাটি পাকা রাস্তা পর্যন্ত	.৫ কিঃমি	কাঁচা	২ফুট	ভাল
	২৮৩.	ওয়ার্ড নং: ২, চৈত্রহাটি ছালামের বাড়ী হতে চৈত্রহাটি পাকা রাস্তা পর্যন্ত	.৫ কিঃমি	কাঁচা	২ফুট	ভাল
	২৮৪.	ওয়ার্ড নং: ২, চৈত্রহাটি কোরবানের বাড়ী হতে মতিনের বাড়ীর পর্যন্ত	.৫ কিঃমি	কাঁচা	৩-৪ফুট	মোটামুটি ভাল
	২৮৫.	ওয়ার্ড নং: ২, চৈত্রহাটি গোলবারের বাড়ী হতে চৈত্রহাটি কালির জমি পর্যন্ত	১ কিঃমি	কাঁচা	৩-৪ফুট	ভাল
	২৮৬.	ওয়ার্ড নং: ২, জালশুকা আলীমের বাড়ী হতে আবুল কালামের বাড়ী পর্যন্ত	.৫ কিঃমি	কাঁচা	৩-৪ফুট	ভাল
	২৮৭.	ওয়ার্ড নং: ২, পাঠানপাড়া আবু হানিফের বাড়ী হতে বহিরের বাড়ী পর্যন্ত	.২৫০ কিঃমি	কাঁচা	৩-৪ফুট	ভাল
	২৮৮.	দঃপুস্তিগাছা মহের মেম্বারের বাড়ী হতে কুচিয়ার বিল দিয়ার পশ্চিম রাস্তা পর্যন্ত, ৯নং ওয়ার্ড	১.৫ কিঃমি	কাঁচা	৩-৪ফুট	মোটামুটি ভাল
	২৮৯.	শলী রংয়ের বাজার হতে বাজালা ইউনিয়নের	২	কাঁচা	৩-৪ফুট	ভাল

ইউনিয়নের নাম	ক্রঃ নং	কোথা হতে কোথা পর্যন্ত (রাস্তা)	কত কি.মি.	ধরণ(পাকা/কাঁচা/এইচ বিবি)	উচ্চতা	বর্তমান অবস্থা সংক্ষেপে বর্ণনা করুন
		মোহনপুর পশ্চিম রাস্তা পর্যন্ত ৯নং ওয়ার্ড	কিঃমি			
	২৯০.	শলী রংয়ের বাজার হতে বাজালা ইউনিয়নের মোহনপুর পশ্চিম রাস্তা পর্যন্ত ৯নং ওয়ার্ড	২.৫০ কিঃমি	কাঁচা	৩ফুট	ভাল
	২৯১.	দঃপুস্তিগাছা রইচ মন্ডলের বাড়ী হতে দঃপুস্তিগাছা মসজিদ পশ্চিম রাস্তা পর্যন্ত,৯নং ওয়ার্ড	.২৫০ কিঃমি	কাঁচা	৩ফুট	ভাল
	২৯২.	দঃপুস্তিগাছা নাছির খানের বাড়ী হতে এত্তাজ মাষ্টারের বাড়ী পশ্চিম রাস্তা পর্যন্ত,৯নং ওয়ার্ড	.৫ কিঃমি	কাঁচা	৩ফুট	ভাল
	২৯৩.	দঃপুস্তিগাছা নওশেরের বাড়ী হতে মজনু আকন্দের বাড়ী পশ্চিম রাস্তা পর্যন্ত,৯নং ওয়ার্ড	.৫ কিঃমি	কাঁচা	৩ফুট	ভাল
	২৯৪.	হরিনচড়া ইটের ভাটা হতে দঃকালিকাপুর দাখিল মাদ্রাসা পশ্চিম রাস্তা পর্যন্ত,৯নং ওয়ার্ড	২ কিঃমি	কাঁচা	৩-৪ফুট	মোটামুটি ভাল
	২৯৫.	হরিনচড়া ইটের ভাটা হতে দঃকালিকাপুর দাখিল মাদ্রাসা পশ্চিম রাস্তা পর্যন্ত,৯নং ওয়ার্ড	২ কিঃমি	কাঁচা	৩-৪ফুট	ভাল
	২৯৬.	নন্দকুশা নিজাম মল্লিকের বাড়ী হতে ঠাকুর বাড়ী পশ্চিম রাস্তা পর্যন্ত,৯নং ওয়ার্ড	.৫ কিঃমি	কাঁচা	৩-৪ফুট	ভাল
	২৯৭.	নন্দকুশা পাকা রাস্তা হতে জুব্বারের বাড়ী পশ্চিম রাস্তা পর্যন্ত,৯নং ওয়ার্ড	.৫ কিঃমি	কাঁচা	৩-৪ফুট	ভাল
	২৯৮.	সেরেন্দাসপুর পাকা রাস্তা হতে লুৎফরের বাড়ী পশ্চিম রাস্তা পর্যন্ত,৯নং ওয়ার্ড	.৫ কিঃমি	কাঁচা	৩-৪ফুট	ভাল
	২৯৯.	সেরেন্দাসপুর মসজিদ হতে ওমরের বাড়ী পশ্চিম রাস্তা পর্যন্ত,৯নং ওয়ার্ড	.৫ কিঃমি	কাঁচা	৩-৪ফুট	ভাল
	৩০০.	দঃপুস্তিগাছা আমিরের বাড়ী হতে নলডাঙ্গী বিলের দিয়ার পশ্চিম রাস্তা পর্যন্ত,৯নং ওয়ার্ড	১.৫ কিঃমি	কাঁচা	৩-৪ফুট	ভাল
	৩০১.	সেরেন্দাসপুর পাকা রাস্তা হতে নতুন কবরস্থান পশ্চিম রাস্তা পর্যন্ত,৯নং ওয়ার্ড	.২৫০ কিঃমি	কাঁচা	৪ফুট	ভাল
	৩০২.	দঃপুস্তিগাছা নেজাবের বাড়ী হতে বাচ্চু মিয়ার বাড়ী পশ্চিম রাস্তা পর্যন্ত,৯নং ওয়ার্ড	.২৫০ কিঃমি	কাঁচা	৩-৪ফুট	ভাল
	৩০৩.	নন্দকুশা ঠান্ডুর বাড়ী হতে নীল পুকুর হয়ে বিলের রাস্তা পশ্চিম রাস্তা পর্যন্ত,৯নং ওয়ার্ড	.৫ কিঃমি	কাঁচা	৩-৪ফুট	ভাল
	৩০৪.	সেরেন্দাসপুর আমজাদের বাড়ী হতে মসজিদ পুকুর হয়ে মসজিদের বাড়ী পশ্চিম রাস্তা পর্যন্ত,৯নং ওয়ার্ড	.৫ কিঃমি	কাঁচা	৩-৪ফুট	ভাল
	৩০৫.	দঃপুস্তিগাছা কাদেরের বাড়ী হতে মসজিদ পশ্চিম রাস্তা পর্যন্ত,৯নং ওয়ার্ড	.২৫০ কিঃমি	কাঁচা	৩-৪ফুট	ভাল
	৩০৬.	দঃপুস্তিগাছা দাখিল মাদ্রাসা হতে নন্দকুশা পাকা রাস্তার পশ্চিম রাস্তা পর্যন্ত,৯নং ওয়ার্ড	.৫ কিঃমি	কাঁচা	৩-৪ফুট	ভাল
	৩০৭.	দঃপুস্তিগাছা আনোয়ারের বাড়ী হতে সামছুল প্রাং এর বাড়ী পশ্চিম রাস্তা পর্যন্ত,৯নং ওয়ার্ড	.২৫০ কিঃমি	কাঁচা	৩-৪ফুট	মোটামুটি ভাল
	৩০৮.	দঃপুস্তিগাছা আবুলের বাড়ী হতে আয়নুলের বাড়ী পশ্চিম রাস্তা পর্যন্ত,৯নং ওয়ার্ড	.২৫০ কিঃমি	কাঁচা	৩-৪ফুট	মোটামুটি ভাল
	৩০৯.	নন্দকুশা আদু শেখের বাড়ী হতে ধরাইল বিলের পশ্চিম রাস্তা পর্যন্ত,৯নং ওয়ার্ড	১.৫ কিঃমি	কাঁচা	৪ফুট	মোটামুটি ভাল
	৩১০.	হরিনচড়া আজিজ খোন্দকারের বাড়ী হতে রজবের বাড়ী পশ্চিম রাস্তা পর্যন্ত,৯নং ওয়ার্ড	.৫ কিঃমি	কাঁচা	৪ফুট	মোটামুটি ভাল
	৩১১.	হরিনচড়া আবুর বাড়ী হতে উত্তর পাড়া মসজিদ পশ্চিম রাস্তা পর্যন্ত,৯নং ওয়ার্ড	.২৫০ কিঃমি	কাঁচা	৪ফুট	মোটামুটি ভাল

ইউনিয়নের নাম	ক্রঃ নং	কোথা হতে কোথা পর্যন্ত (রাস্তা)	কত কি.মি.	ধরণ(পাকা/কাঁচা/এইচ বিবি)	উচ্চতা	বর্তমান অবস্থা সংক্ষেপে বর্ণনা করুন
	৩১২.	হরিনচড়া ছাকেরের বাড়ী হতে হরিনচড়া বিল পশ্চিম রাস্তা পর্যন্ত,৯নং ওয়ার্ড	১ কিঃমি	কাঁচা	৪ফুট	ভাল
	৩১৩.	ভেংরী জিন্নাহ আলম তালুকদারের বাড়ী হতে বাঘামারা ব্রীজ রাস্তা পর্যন্ত, ওয়ার্ড নং: ৮	৩ কিঃমি	কাঁচা	৩-৪ফুট	ভাল
	৩১৪.	ভেংরী বাহাদুরের বাড়ী হতে ভেংরী ফটকার বিল ব্রীজ রাস্তা পর্যন্ত, ওয়ার্ড নং: ৮	১.৫ কিঃমি	কাঁচা	৩-৪ফুট	ভাল
	৩১৫.	ভেংরী শীতল হাজীর বাড়ী হতে ভেংরী পূর্বপাড়া মসজিদ রাস্তা পর্যন্ত, ওয়ার্ড নং: ৮	.৫ কিঃমি	কাঁচা	৩-৪ফুট	ভাল
	৩১৬.	শলী রংয়ের বাজার হতে শলী পূর্ব পাড়া জহুরুলের বাড়ীর রাস্তা পর্যন্ত, ওয়ার্ড নং: ৮	১.৫ কিঃমি	কাঁচা	৩-৪ফুট	ভাল
	৩১৭.	ওয়ার্ড নং: ৮, চকবরু মোকবুলের পুকুর হতে শলী বাজারের রাস্তা পর্যন্ত, ওয়ার্ড নং: ৮	২.৫ কিঃমি	কাঁচা	৩-৪ফুট	ভাল
	৩১৮.	শলী ছাইদার মন্ডলের বাড়ী হতে চড়া পুকুরের বটগাছের রাস্তা পর্যন্ত	১.৫ কিঃমি	কাঁচা	৩-৪ফুট	ভাল
	৩১৯.	শলী হানিফের ক্ষেত হতে শলী বড়কুড়া পর্যন্ত, ওয়ার্ড নং: ৮	২.৫ কিঃমি	কাঁচা	৩-৪ফুট	ভাল
	৩২০.	শলী ক্লাব হকে শলী হারুনের বাড়ী রাস্তা পর্যন্ত, ওয়ার্ড নং: ৮	.৫ কিঃমি	কাঁচা	২ফুট	ভাল
	৩২১.	শলী আয়নুলের বাড়ী হতে শলী শুকুরর বাড়ী রাস্তা পর্যন্ত, ওয়ার্ড নং: ৮	.৫ কিঃমি	কাঁচা	২ফুট	ভাল
	৩২২.	দক্ষিণ কালিকাপুর আকবরের বাড়ী হতে পলান চৌকিদারের বাড়ীর রাস্তা পর্যন্ত, ওয়ার্ড নং: ৮	.৫ কিঃমি	কাঁচা	২ফুট	ভাল
	৩২৩.	সেকেন্দার সরকারের বাড়ী হতে মোহরার সরকারের বাড়ীর রাস্তা পর্যন্ত, ওয়ার্ড নং: ৮	.৫ কিঃমি	কাঁচা	২ফুট	ভাল
	৩২৪.	শলী দেলোয়ার মন্ডলের বাড়ী হতে শলী আব্দুল খার বাড়ীর রাস্তা পর্যন্ত, ওয়ার্ড নং: ৮	.৫ কিঃমি	কাঁচা	২ফুট	ভাল
	৩২৫.	শলী বাজার হতে জাবেদ এর বাড়ী পর্যন্ত, ওয়ার্ড নং: ৮	১ কিঃমি	কাঁচা	৩-৪ফুট	ভাল
	৩২৬.	অলিদহ বাংলা বাজার পাকা রাস্তা হতে চকনিহালপাকা রাস্তা পর্যন্ত, ৬ নং ওয়ার্ড	২ কিঃমি	কাঁচা	৩-৪ফুট	ভাল
	৩২৭.	অলিদহ কাদেরের বাড়ী হতে অলিদহ পূর্ব পাড়া নামাজ ঘর পর্যন্ত, ৬ নং ওয়ার্ড	১ কিঃমি	কাঁচা	৩ফুট	ভাল
	৩২৮.	অলিদহ হানিফের দোকান হতে অলিদহ কবরস্থান পর্যন্ত, ৬ নং ওয়ার্ড	১ কিঃমি	কাঁচা	৩ফুট	ভাল
	৩২৯.	অলিদহ পাকা রাস্তা হতে অলিদহ মজনুরর বাড়ীর রাস্তা পর্যন্ত, ৬ নং ওয়ার্ড	১ কিঃমি	কাঁচা	৩ফুট	ভাল
	৩৩০.	অলিদহ ভরসা ফকিরের বাড়ী হতে অলিদহ মাদ্রাসার রাস্তা পর্যন্ত, ৬ নং ওয়ার্ড	১ কিঃমি	কাঁচা	৩ফুট	ভাল
	৩৩১.	অলিদহ হানিফের দোকান হতে পাকা রাস্তার বটগাছ রাস্তা পর্যন্ত, ৬ নং ওয়ার্ড	১ কিঃমি	কাঁচা	৩ফুট	ভাল
	৩৩২.	অলিদহ বাহাদুরের বাড়ী হতে অলিদহ মোক্তারের পুকুরের পাড়া রাস্তা পর্যন্ত, ৬ নং ওয়ার্ড	১.৫ কিঃমি	কাঁচা	৩-৪ফুট	ভাল
	৩৩৩.	অলিদহ দক্ষিণ পাড়া মসজিদ হতে অলিদহ দক্ষিণপাড়া পাকা রাস্তা পর্যন্ত, ৬ নং ওয়ার্ড	.২৫০ কিঃমি	কাঁচা	৩-৪ফুট	ভাল
	৩৩৪.	অলিদহ পাকা রাস্তা হতে মোকবুলের বাড়ী	.৫ কিঃমি	কাঁচা	৩-৪ফুট	ভাল

ইউনিয়নের নাম	ক্রঃ নং	কোথা হতে কোথা পর্যন্ত (রাস্তা)	কত কি.মি.	ধরণ(পোকা/কাঁচা/এইচ বিবি)	উচ্চতা	বর্তমান অবস্থা সংক্ষেপে বর্ণনা করুন
		রাস্তা পর্যন্ত, ৬ নং ওয়ার্ড	কিঃমি			
	৩৩৫.	অলিদহ মোছরফের বাড়ী হতে অলিদহ ফজলের বাড়ীর রাস্তা পর্যন্ত, ৬ নং ওয়ার্ড	.৫ কিঃমি	কাঁচা	৩-৪ফুট	ভাল
	৩৩৬.	অলিদহ পশ্চিম পাড়া পাকা রাস্তা হতে মজনুর বাড়ীর রাস্তা পর্যন্ত, ৬ নং ওয়ার্ড	১ কিঃমি	কাঁচা	৩-৪ফুট	ভাল
	৩৩৭.	অলিদহ জেনাতের বাড়ী হতে মজুর বাড়ীর দক্ষিণ রাস্তা পর্যন্ত, ৬ নং ওয়ার্ড	.৫ কিঃমি	কাঁচা	৩-৪ফুট	ভাল
	৩৩৮.	অলিদহ হাবিবুর মাষ্টারের বাড়ী হতে অলিদহ পাকা রাস্তা পর্যন্ত, ৬ নং ওয়ার্ড	.৫ কিঃমি	কাঁচা	৩-৪ফুট	ভাল
	৩৩৯.	অলিদহ রওশন তালুকদারের বাড়ী হতে অলিদহ ফজলের বাড়ী পর্যন্ত রাস্তা পর্যন্ত, ৬ নং ওয়ার্ড	.৫ কিঃমি	কাঁচা	৩-৪ফুট	ভাল
	৩৪০.	অলিদহ মতিন তালুকদারের বাড়ী হতে অলিদহ দক্ষিণ পাড়া বিলের তলা পর্যন্ত রাস্তা, ৬ নং ওয়ার্ড	১ কিঃমি	কাঁচা	৩ফুট	ভাল
	৩৪১.	অলিদহ সামছুলের বাড়ী হতে বুয়াপাড়া রাস্তা পর্যন্ত, ৬ নং ওয়ার্ড	১ কিঃমি	কাঁচা	৪ফুট	ভাল
	৩৪২.	অলিদহ বরাদের বাড়ী হতে অলিদহ জয়নালের বাড়ীর পর্যন্ত, ৬ নং ওয়ার্ড	.২৫০ কিঃমি	কাঁচা	৪ফুট	ভাল
	৩৪৩.	অলিদহ বারিকের বাড়ী হতে অলিদহ হাজীপাড়া হারানের বাড়ী পর্যন্ত, ৬ নং ওয়ার্ড	.৫ কিঃমি	কাঁচা	৪ফুট	ভাল
	৩৪৪.	অলিদহ পাকা রাস্তা হতে অলিদহ পাষানের বাড়ী পর্যন্ত রাস্তা, ৬ নং ওয়ার্ড	.৫ কিঃমি	কাঁচা	৪ফুট	ভাল
	৩৪৫.	ওয়ার্ড নং: ৭, ভট্টমারুড়িয়া আঃকরিম মন্ডলের বাড়ী হতে পূর্ব পাড়া জামে মসজিদ হয়ে নতুন পাকা রাস্তা /বটতলা পর্যন্ত	২ কিঃমি	কাঁচা	৩-৪ফুট	ভাল
	৩৪৬.	ওয়ার্ড নং: ৭, কৈমারুড়িয়া আমির উদ্দিনের বাড়ী হতে পূর্ব দিকে ইটালুদগা পশ্চিম রাস্তা পর্যন্ত	১ কিঃমি	কাঁচা	৩-৪ফুট	ভাল
	৩৪৭.	ওয়ার্ড নং: ৭, পুকুরপাড় দিদার প্রামানিকের বাড়ী হতে পশ্চিম পাশ দিয়া মৃতঃ দবির মুন্সির বাড়ী পশ্চিম রাস্তা পর্যন্ত	.৫ কিঃমি	কাঁচা	৩-৪ফুট	ভাল
	৩৪৮.	ওয়ার্ড নং: ৭, বাদেকুশা ছাত্তার মাওলানার পাকা ঘর হতে পূর্ব দিকে জামালের বাড়ী হয়ে বাদেকুশা পূর্বপাড়া মকবুলের পুকুর পশ্চিম রাস্তা পর্যন্ত	১ কিঃমি	কাঁচা	২ফুট	ভাল
	৩৪৯.	ওয়ার্ড নং: ৭, বাদেকুশা মোজাম্মেল হকের চাতালে পশ্চিম পাশ দিয়া জফের শেখের বাড়ী পশ্চিম রাস্তা পর্যন্ত	১.৫ কিঃমি	কাঁচা	২ফুট	ভাল
	৩৫০.	ওয়ার্ড নং: ৭, কৈমারুড়িয়া আজহার জোদ্ধারের বাড়ী হতে চৈত্রহাটি বিশা প্রাং এর বাড়ী পশ্চিম রাস্তা পর্যন্ত	১ কিঃমি	কাঁচা	৩-৪ফুট	ভাল
	৩৫১.	ওয়ার্ড নং: ৭, ভট্টমারুড়িয়া রজব আলীর বাড়ী হতে কৈমারুড়িয়া দত্ত এর পূর্ব পাশ ভট্টমারুড়িয়া উত্তর চড়া বটতলা পশ্চিম রাস্তা পর্যন্ত	১ কিঃমি	কাঁচা	৩-৪ফুট	ভাল
	৩৫২.	ওয়ার্ড নং: ৭, ভট্টমারুড়িয়া বেলতলা মজিবর	.৫	কাঁচা	২ফুট	ভাল

ইউনিয়নের নাম	ক্রঃ নং	কোথা হতে কোথা পর্যন্ত (রাস্তা)	কত কি.মি.	ধরণ(পোকা/কাঁচা/এইচ বিবি)	উচ্চতা	বর্তমান অবস্থা সংক্ষেপে বর্ণনা করুন
		প্রাং এর বাড়ী হতে দক্ষিণ দিকে বিশ্ব রোড পশ্চিম ইটভাটা মুখী রাস্তা পর্যন্ত	কিঃমি			
	৩৫৩.	ওয়ার্ড নং: ৭, ভট্টমাবুড়িয়া উত্তর তফিজ উদ্দিনের শ্যালোঘর হতে দঃদিকে আলহাজ নওশের আলীর পুকুর পশ্চিম রাস্তা পর্যন্ত	.৫ কিঃমি	কাঁচা	২ফুট	ভাল
	৩৫৪.	ওয়ার্ড নং: ৭, পুকুরপাড় হাসপাতালের পশ্চিম পাশের বটতলা হতে কৈমাবুড়িয়া আঃ কুদ্দুস জদারের বাড়ী পশ্চিম রাস্তা পর্যন্ত	১ কিঃমি	কাঁচা	৩-৪ফুট	ভাল
	৩৫৫.	ওয়ার্ড নং: ৭, কৈমাবুড়িয়া আঃ হামিদ মন্ডলের বাড়ী হতে পুকুরপাড় হাসপাতাল এর বটতলা বাড়ী পশ্চিম রাস্তা পর্যন্ত	.৫ কিঃমি	কাঁচা	৩-৪ফুট	ভাল
	৩৫৬.	ওয়ার্ড নং: ৭, ভেংরী বাজার হতে মনকুমুরিয়া বটতলা পশ্চিম রাস্তা পর্যন্ত	.৫ কিঃমি	কাঁচা	৩-৪ফুট	ভাল
	৩৫৭.	ওয়ার্ড নং: ৭, হরিনচড়া বাজার হতে ভট্টমাবুড়িয়া মজিবরের বাড়ী হয়ে কৈমাবুড়িয়া আঃ কুদ্দুসের জদারের বাড়ী পশ্চিম রাস্তা পর্যন্ত	১.৫ কিঃমি	কাঁচা	৩-৪ফুট	ভাল
	৩৫৮.	ওয়ার্ড নং: ৫, হিমাবাদ জব্বার খন্দকার বাড়ী হতে মেছের শেখের বাড়ী পশ্চিম রাস্তা পর্যন্ত	.২৫০ কিঃমি	কাঁচা	৩-৪ফুট	ভাল
	৩৫৯.	ওয়ার্ড নং: ৫, রহিমাবাদ পরশ উল্লার পুকুর চালা হতে হাসান খন্দকার এর বাড়ী পশ্চিম রাস্তা পর্যন্ত	.৫ কিঃমি	কাঁচা	৩-৪ফুট	ভাল
	৩৬০.	ওয়ার্ড নং: ৫, আমির খন্দকার বাড়ী হতে শালগাছ ভিটা পশ্চিম রাস্তা পর্যন্ত	.৫ কিঃমি	কাঁচা	৩-৪ফুট	ভাল
	৩৬১.	ওয়ার্ড নং: ৫, রহিমাবাদ মাদ্রাসা হতে ছালাম এর বাড়ী পশ্চিম রাস্তা পর্যন্ত	.২৫০ কিঃমি	কাঁচা	৩-৪ফুট	ভাল
	৩৬২.	ওয়ার্ড নং: ৫, রহিমাবাদ পাকা রাস্তা আবুলের বাড়ী হতে কবরস্থান পশ্চিম রাস্তা পর্যন্ত	১ কিঃমি	কাঁচা	৩-৪ফুট	ভাল
	৩৬৩.	ওয়ার্ড নং: ৫, রহিমাবাদ ছিদ্দিকের বাড়ী হতে পাকা রাস্তা পশ্চিম রাস্তা পর্যন্ত	.২৫০ কিঃমি	কাঁচা	৩-৪ফুট	ভাল
	৩৬৪.	ওয়ার্ড নং: ৫, নলুয়াদিঘী রজব এর বাড়ী হতে ছামাদ এর বাড়ী রাস্তা পর্যন্ত	.২৫০ কিঃমি	কাঁচা	৩-৪ফুট	ভাল
	৩৬৫.	ওয়ার্ড নং: ৫, নলুয়াদিঘী আসান এর পুকুর চালা হতে ওয়াহের বাড়ী পশ্চিম রাস্তা পর্যন্ত	.৫ কিঃমি	কাঁচা	২ফুট	ভাল
	৩৬৬.	ওয়ার্ড নং: ৫, চকনিহাল লালমিয়ার বাড়ী হতে রেজিঃ প্রাঃবিদ্যাঃ রাস্তা পর্যন্ত	১ কিঃমি	কাঁচা	৩-৪ফুট	ভাল
	৩৬৭.	ওয়ার্ড নং: ৫, চকনিহাল কাশেম মড়া বটতলা হতে জাফরের বাড়ী দক্ষিণ পাশ পশ্চিম রাস্তা পর্যন্ত	.৫ কিঃমি	কাঁচা	২ফুট	ভাল
	৩৬৮.	ওয়ার্ড নং: ৫, চকনিহাল মুনজিলের বাড়ী হতে ছাত্তার ডাক্তার এর বাড়ী পশ্চিম রাস্তা পর্যন্ত	.২৫০ কিঃমি	কাঁচা	৩-৪ফুট	ভাল
	৩৬৯.	ওয়ার্ড নং: ৫, চকনিহাল আব্দুল হাই এর বাড়ী হতে মজনুর দোকান পশ্চিম রাস্তা পর্যন্ত	.২৫০ কিঃমি	কাঁচা	৩-৪ফুট	ভাল
	৩৭০.	ওয়ার্ড নং: ৫, চকনিহাল পাকা রাস্তা হতে শহিদুলের বাড়ী পশ্চিম রাস্তা পর্যন্ত	.২৫০ কিঃমি	কাঁচা	৩-৪ফুট	ভাল
	৩৭১.	ওয়ার্ড নং: ৫, নলুয়াদিঘী পাকা রাস্তা হতে চকনিহাল রেজিঃ প্রাঃ বিদ্যাঃ পশ্চিম রাস্তা	১.৫ কিঃমি	কাঁচা	২ফুট	ভাল

ইউনিয়নের নাম	ক্রঃ নং	কোথা হতে কোথা পর্যন্ত (রাস্তা)	কত কি.মি.	ধরণ(পাকা/কাঁচা/এইচ বিবি)	উচ্চতা	বর্তমান অবস্থা সংক্ষেপে বর্ণনা করুন
		পর্যন্ত				
	৩৭২.	ওয়ার্ড নং: ৫, বলাইশিমলা পাকা রাস্তা হতে আমজাদের বাড়ী পশ্চিম রাস্তা পর্যন্ত	.৫ কিঃমি	কাঁচা	৩-৪ফুট	ভাল
	৩৭৩.	ওয়ার্ড নং: ৫, বলাইশিমলা আমজাদের বাড়ী হতে পুরান রাস্তা শিমুল তালা পশ্চিম রাস্তা পর্যন্ত	১ কিঃমি	কাঁচা	৩-৪ফুট	ভাল
	৩৭৪.	ওয়ার্ড নং: ৫, বলাইশিমলা গোলবারের বাড়ী হতে শহিদুলের বাড়ী পশ্চিম রাস্তা পর্যন্ত	.২৫০ কিঃমি	কাঁচা	৩-৪ফুট	ভাল
	৩৭৫.	রৌহাদহ কফিলের বাড়ী হতে আজাদের বাড়ী পর্যন্ত,৪ নং ওয়ার্ড	.২৫০ কিঃমি	কাঁচা	৩-৪ফুট	ভাল
	৩৭৬.	মাহমুদ মালতির বাড়ী হতে শাহজাহানের বাড়ী পর্যন্ত ,৪ নং ওয়ার্ড	.২৫০ কি :মি	কাঁচা	৩-৪ফুট	ভাল
	৩৭৭.	সুতাহাটি বাজার হতে জোড়দিঘি বাজার এর রাস্তা পর্যন্ত,৪ নং ওয়ার্ড	৩কিঃ মি	কাঁচা	৩-৪ফুট	ভাল
	৩৭৮.	সুতাহাটি বাজার হতে জোড়দিঘি বাজার এর রাস্তা পর্যন্ত,৪ নং ওয়ার্ড	৩কিঃ মি	কাঁচা	৩-৪ফুট	ভাল
	৩৭৯.	মাহমুদপুর বটতলা হতে খোদশিমলা ঈদগাঁহ মাঠ পর্যন্ত,৪ নং ওয়ার্ড	১.৫ কিঃমি	কাঁচা	৩-৪ফুট	ভাল
	৩৮০.	মাহমুদপুর আক্কলের পুকুর হতে ওছিমুদ্দিনের বাড়ী পর্যন্ত,৪ নং ওয়ার্ড	১কিঃমি	কাঁচা	৩ফুট	ভাল
	৩৮১.	নায়েব আলীর বাড়ী হতে মাহমুদপুর পশ্চিম পাড়া পর্যন্ত,৪ নং ওয়ার্ড	১কিঃমি	কাঁচা	৩-৪ফুট	ভাল
	৩৮২.	মাহমুদপুর শোভার বাড়ী হতে মান্নানের বাড়ী পর্যন্ত,৪ নং ওয়ার্ড	.৫কিঃ মি	কাঁচা	২ফুট	ভাল
	৩৮৩.	মাহমুদপুর পূর্বপাড়া বটতলা পাকা রাস্তা হতে পূর্বপাড়া জামে মসজিদ পর্যন্ত,৪ নং ওয়ার্ড	.৫কিঃ মি	কাঁচা	২ফুট	ভাল
	৩৮৪.	মাহমুদপুর পাকা রাস্তা হতে ইটালী দরগা পর্যন্ত,৪ নং ওয়ার্ড	১কিঃমি	কাঁচা	২ফুট	ভাল
	৩৮৫.	খোদশিমলা ঈদগাঁহ মাঠ হতে বালিয়া দিঘি ঈদগাঁহ পর্যন্ত,৪ নং ওয়ার্ড	১কিঃমি	কাঁচা	২ফুট	ভাল
	৩৮৬.	রৌহাদহ পাকা রাস্তা হতে বালিয়াদিঘি মাঠ পর্যন্ত,৪ নং ওয়ার্ড	১কিঃমি	কাঁচা	২ফুট	ভাল
	৩৮৭.	রৌহাদহ মহির ফকিরের বাড়ী হতে পশ্চিম পাড়া হয়ে পাকা রাস্তা পর্যন্ত,৪ নং ওয়ার্ড	১কিঃমি	কাঁচা	২ফুট	ভাল
	৩৮৮.	রৌহাদহ পূর্বপাড়া মজনুর বাড়ীর নিকট হতে জুব্বারের বাড়ী পর্যন্ত,৪ নং ওয়ার্ড	.৫কিঃ মি	কাঁচা	৩-ফুট	ভাল
	৩৮৯.	উঃকালিকাপুর আবু তাহেরের বাড়ী হতে গোপালের বাড়ী পর্যন্ত,৪ নং ওয়ার্ড	১কিঃমি	কাঁচা	৩ফুট	ভাল
	৩৯০.	উঃকালিকাপুর মজনুর বাড়ী হতে খেইশ্বর ইউনুসের বাড়ী পর্যন্ত,৪ নং ওয়ার্ড	.৫কিঃ মি	কাঁচা	৩-৪ফুট	ভাল
	৩৯১.	উঃকালিকাপুর রোস্তুমের বাড়ী হতে আগরপুর আশরাফের বাড়ী পর্যন্ত,৪ নং ওয়ার্ড	.৫কিঃ মি	কাঁচা	৩-৪ফুট	ভাল
	৩৯২.	উঃকালিকাপুর রক্বানের বাড়ী হতে বোরহানের বাড়ী পর্যন্ত,৪ নং ওয়ার্ড	.২৫০ কিঃমি	কাঁচা	৩-৪ফুট	ভাল
	৩৯৩.	খোদশিমলা আজিজের বাড়ী হতে কেছমতের বাড়ী পর্যন্ত,৪ নং ওয়ার্ড	.৫কিঃ মি	কাঁচা	৩-৪ফুট	ভাল
	৩৯৪.	খোদশিমলা আমজাদের বাড়ী পূর্ব পাশের	১কিঃমি	কাঁচা	৩-৪ফুট	ভাল

ইউনিয়নের নাম	ক্রঃ নং	কোথা হতে কোথা পর্যন্ত (রাস্তা)	কত কি.মি.	ধরণ(পাকা/কাঁচা/এইচ বিবি)	উচ্চতা	বর্তমান অবস্থা সংক্ষেপে বর্ণনা করুন
		রাস্তা হতে বলিয়াবাড়ী পর্যন্ত, ৪ নং ওয়ার্ড				
	৩৯৫.	খোন্দশিমলা আক্তারের বাড়ী হতে জলিলের বাড়ী আমগাছ পর্যন্ত, ৪ নং ওয়ার্ড	.৫কিঃ মি	কাঁচা	৪ফুট	ভাল
	৩৯৬.	খোন্দশিমলা গোলামের বাড়ী হতে আক্তারের বাড়ী পর্যন্ত, ৪ নং ওয়ার্ড	.২৫০ কিঃমি	কাঁচা	৩-৪ফুট	ভাল
	৩৯৭.	খোন্দশিমলা মহেরের বাড়ী হতে কছিমুদ্দিনের বাড়ী পর্যন্ত, ৪ নং ওয়ার্ড	.২৫০ কিঃমি	কাঁচা	৩-৪ফুট	ভাল
	৩৯৮.	খোন্দশিমলা রেজাউলের বাড়ী হতে শামিমের বাড়ী পর্যন্ত, ৪ নং ওয়ার্ড	.২৫০ কিঃমি	কাঁচা	৩-৪ফুট	ভাল
	৩৯৯.	রৌহাদহ মালেকের বাড়ী হতে ছাইদের বাড়ী পর্যন্ত, ৪ নং ওয়ার্ড	.২৫০ কিঃমি	কাঁচা	৩-৪ফুট	ভাল
	৪০০.	রৌহাদহ মহাব্বতের বাড়ী হতে খলিলের বাড়ী পর্যন্ত, ৪ নং ওয়ার্ড	.২৫০ কিঃমি	কাঁচা	৪ফুট	ভাল
	৪০১.	রৌহাদহ দক্ষিণ পাড়া নতুন মসজিদ হতে জুলমতের বাড়ী পর্যন্ত, ৪ নং ওয়ার্ড	.২৫০ কিঃমি	কাঁচা	৩ফুট	ভাল
	৪০২.	রৌহাদহ আলহাজের বাড়ী হতে নওশের বাড়ী পর্যন্ত, ৪ নং ওয়ার্ড	.২৫০ কিঃমি	কাঁচা	৩-৪ফুট	ভাল
	৪০৩.	কুঃগাইলজানী আজহারের বাড়ী হতে হানেফের বাড়ী পর্যন্ত, ওয়ার্ড নং: ৩	১কিঃমি	কাঁচা	৩-৪ফুট	ভাল
	৪০৪.	দবিরগঞ্জ পাকা রাস্তা হতে পাচান বাজার পর্যন্ত, ওয়ার্ড নং: ৩	২কিঃমি	কাঁচা	৩-৪ফুট	ভাল
	৪০৫.	পাচান বাজার হতে কালুপাড়া পর্যন্ত, ওয়ার্ড নং: ৩	২কিঃমি	কাঁচা	৩-৪ফুট	ভাল
	৪০৬.	পাচান কাজেমের বাড়ী হতে দক্ষিণপাড়া সোলেমানের বাড়ী পর্যন্ত, ওয়ার্ড নং: ৩	১কিঃমি	কাঁচা	৩-৪ফুট	ভাল
	৪০৭.	কুঃগাইলজানী মকবুল মেঘারের বাড়ী হতে দক্ষিণপাড়া আলামিনের বাড়ী পর্যন্ত, ওয়ার্ড নং: ৩	.৫কিঃ মি	কাঁচা	১ফুট	ভাল
	৪০৮.	কুঃগাইলজানী ফেলার বাড়ী হতে করিমের বাড়ী রহিমের বাড়ী পর্যন্ত ওয়ার্ড নং: ৩,	.৫কিঃ মি	কাঁচা	২ফুট	ভাল
	৪০৯.	পাচান উত্তর পাড়া ব্রীজ হতে পশ্চিম পাড়া সোলেমানের বাড়ী পর্যন্ত ওয়ার্ড নং: ৩,	.৫কিঃ মি	কাঁচা	২ফুট	ভাল
	৪১০.	কুঃগাইলজানী মুসলিমের বাড়ী হতে পশ্চিম পাড়া সোলেমানের বাড়ী পর্যন্ত ওয়ার্ড নং: ৩,	১কিঃমি	কাঁচা	২ফুট	ভাল
	৪১১.	পাচান পশ্চিম পাড়া জামে মসজিদ হতে মাজার বাড়ী পর্যন্ত ওয়ার্ড নং: ৩,	.৫কিঃ মি	কাঁচা	৩ফুট	ভাল
	৪১২.	পাচান কোবাদের বাড়ী হতে কোরবানের বাড়ী পর্যন্ত ওয়ার্ড নং: ৩,	.৫কিঃ মি	কাঁচা	৩-৪ফুট	ভাল
	৪১৩.	পাচান জাবেদ মোল্লার বাড়ী হতে মোয়াজ্জেমের বাড়ী পর্যন্ত, ওয়ার্ড নং: ৩	.৫কিঃ মি	কাঁচা	৩-৪ফুট	মোটামুটি ভাল
	৪১৪.	দবিরগঞ্জ তৌফিকুর রহমানের চাতাল হতে লতিফের বাড়ী পর্যন্ত, ওয়ার্ড নং: ৩	.৫কিঃ মি	কাঁচা	২ফুট	মোটামুটি ভাল
	৪১৫.	দবিরগঞ্জ নজরুলের বাড়ী হতে বিশ্বরোড পর্যন্ত, ওয়ার্ড নং: ৩	.৫কিঃ মি	কাঁচা	২ফুট	মোটামুটি ভাল
	৪১৬.	দবিরগঞ্জ আবুলের বাড়ী হতে হামিদুরের বাড়ী হয়ে পাকা রাস্তা পর্যন্ত, ওয়ার্ড নং: ৩	.৫কিঃ মি	কাঁচা	২ফুট	মোটামুটি ভাল
	৪১৭.	দবিরগঞ্জ ওমরের বাড়ী হতে পূর্বপাড়া নামাজ	.৫কিঃ	কাঁচা	২ফুট	মোটামুটি ভাল

ইউনিয়নের নাম	ক্রঃ নং	কোথা হতে কোথা পর্যন্ত (রাস্তা)	কত কি.মি.	ধরণ(পাকা/কাঁচা/এইচ বিবি)	উচ্চতা	বর্তমান অবস্থা সংক্ষেপে বর্ণনা করুন
		ঘর পর্যন্ত, ওয়ার্ড নং: ৩	মি			
	৪১৮.	দবিরগঞ্জ বিশ্বরোড হতে মোহনপুর পর্যন্ত, ওয়ার্ড নং: ৩	.৫কিঃ মি	কাঁচা	২ফুট	মোটামুটি ভাল
	৪১৯.	দবিরগঞ্জ নামাজ ঘর হতে ছয়আনী পাড়া তয়জালের বাড়ীপর্যন্ত, ওয়ার্ড নং: ৩	.৫কিঃ মি	কাঁচা	৩-৪ফুট	ভাল
	৪২০.	দবিরগঞ্জ মান্নান মাওলানার বাড়ী হতে দবিরগঞ্জ ঈদগাঁহ মাঠ পর্যন্ত, ওয়ার্ড নং: ৩	.৫কিঃ মি	কাঁচা	৩-৪ফুট	ভাল
	৪২১.	দবিরগঞ্জ আবু বক্বারের বাড়ী হতে কছেরের বাড়ী পর্যন্ত, ওয়ার্ড নং: ৩	.৫কিঃ মি	কাঁচা	৩-৪ফুট	ভাল
	৪২২.	কুঃগাইলজানি পূর্বপাড়া মসজিদ হতে সাইফুলের বাড়ী পর্যন্ত, ওয়ার্ড নং: ৩	.২৫০ কিঃমি	কাঁচা	৩-৪ফুট	ভাল
	৪২৩.	কুঃগাইলজানি খাজের উদ্দিনের বাড়ী হতে পাঠান পাড়া মজমের বাড়ী পর্যন্ত, ওয়ার্ড নং:৩	১কিঃমি	কাঁচা	২ফুট	ভাল
	৪২৪.	পাচান বড় রাস্তা হতে পাচান উত্তরপাড়া নজরুলের বাড়ী পর্যন্ত , ওয়ার্ড নং: ৩	১কিঃমি	কাঁচা	২ফুট	ভাল
	৪২৫.	২ ও ওয়ার্ড নং: ৩, জালশুকা সৌকত আলীর বটতলা হতে পাচান হয়ে কুমার গাইল জানী কবরস্থান পর্যন্ত	৬কিঃ মি	কাঁচা	৩ফুট	ভাঙ্গাচুড়া চলাচল অনুপযোগী
	৪২৬.	ওয়ার্ড নং:৩ ১ ৮ ,আগরপুর জয়নালের বাড়ী হতে কালিকাপুর হয়ে নলুয়াদিঘী পাকা রাস্তা পর্যন্ত	৭কিঃমি	কাঁচা	২ফুট	ভাঙ্গাচুড়া চলাচল অনুপযোগী
	৪২৭.	২ নং ওয়ার্ড: সুতাহাটি বাজার হতে জোড়পুকুর পর্যন্ত	৪কিঃমি	কাঁচা	২ফুট	ভাঙ্গাচুড়া চলাচল অনুপযোগী
	৪২৮.	ওয়ার্ড নং: ৮ও ৯ ,ভেংড়ী পাকা হতে দ: পুস্তিগাছাপশ্চিম পাড়া পর্যন্ত	৭কিঃমি	কাঁচা	৩ফুট	ভাঙ্গাচুড়া চলাচল অনুপযোগী
	৪২৯.	২ নং ওয়ার্ড: হরিনচড়া বাজার হতে চৈত্রহাটি পর্যন্ত	৩কিঃ মি	কাঁচা	২ফুট	ভাঙ্গাচুড়া চলাচল অনুপযোগী
	৪৩০.	২ নং ওয়ার্ড: বিশ্বরোড হতে উনুখা হাটখোলা পর্যন্ত	২কিঃমি	পাকা	৬ফুট	ভাল
	৪৩১.	২ নং ওয়ার্ড উনুখা হতে সুতাহাটি ইটভাটা পর্যন্ত	১.৫০ কিঃমি	পাকা	৫ফুট	ভাল
	৪৩২.	২ ও ৫ নং ওয়ার্ড: চৈত্রহাটি হতে চকনিহাল চড়া বটতলা পর্যন্ত	৫কিঃমি	পাকা	৬ফুট	ভাল
	৪৩৩.	ওয়ার্ড নং: ৮ ,ভেংড়ী বিশ্বরোড হতে বাংলা বাজার পর্যন্ত	৪কিঃমি	পাকা	৫ফুট	ভাল
	৪৩৪.	ওয়ার্ড নং: ,৭ পুকুর পার বিশ্বরোড হতে হিরু চেয়ারম্যান এর বাড়ী পর্যন্ত	১কিঃমি	পাকা	৫ফুট	ভাল
	৪৩৫.	ওয়ার্ড নং: ,৯ বিশ্বরোড হতে ঘোনা দবিরগঞ্জ পর্যন্ত	১, ৫০কিঃ মি	পাকা	৫ফুট	ভাল
	৪৩৬.	ওয়ার্ড নং: ৮ ও ৯ ,হরিনচড়া বিশ্বরোড হতে সেকেন্দাস পর্যন্ত	৬কিঃ মি	পাকা	৫ফুট	ভাল
	৪৩৭.	ওয়ার্ড নং ৮ ,ভেংড়ী বিশ্বরোড হতে জিন্মা আলম তালুকদার এর বাড়ী পর্যন্ত	১কিঃমি	পাকা	৫ফুট	ভাল
কয়ড়া	৪৩৮.	ওয়ার্ড নং ৪ ও ৮, চড়পাড়া পূর্বপাড়া হতে	৫কিঃমি	পাকা	৫ফুট	মোটামুটি ভাল

ইউনিয়নের নাম	ক্রঃ নং	কোথা হতে কোথা পর্যন্ত (রাস্তা)	কত কি.মি.	ধরণ(পাকা/কাঁচা/এইচ বিবি)	উচ্চতা	বর্তমান অবস্থা সংক্ষেপে বর্ণনা করুন
		রতন দিয়ার পশ্চিম পাড়া পর্যন্ত				
	৪৩৯.	ওয়ার্ড নং ১ ও ৬, চড়ইমুড়ী দঃপাড়া হতে খামারপাড়া উত্তর পাড়া পর্যন্ত	২কিঃমি	পাকা	৭ফুট	ভাল
	৪৪০.	ওয়ার্ড নং ৬, কয়ড়া বাজার হতে আগকয়ড়া পর্যন্ত	১.৫০ কিঃমি	পাকা	৫ফুট	ভাল
	৪৪১.	ওয়ার্ড নং ২ ও ৪, চড়পাড়া পূর্বপাড়া হতে মানিক দইপর্যন্ত	৬কিঃমি	পাকা	৬ফুট	মোটামুটি ভাল
	৪৪২.	ওয়ার্ড নং ৪, চড়পাড়া প্রাঃবিদ্যাঃ হতে দক্ষিণপাড়া পর্যন্ত	১কিঃমি	কাঁচা	১ফুট	মোটামুটি ভাল
	৪৪৩.	ওয়ার্ড নং ৪, জয় চড়পাড়া দেব সরক হতে সাহেবের বাড়ী পর্যন্ত	১কিঃমি	কাঁচা	২ফুট	মোটামুটি ভাল
	৪৪৪.	ওয়ার্ড নং ৫, বাগলপুর বাজার হতে মানতলা বিল পর্যন্ত	২কিঃমি	কাঁচা	২ফুট	মোটামুটি ভাল
	৪৪৫.	ওয়ার্ড নং ৬, কয়ড়া মাদ্রাসা হতে আদর্শ গ্রাম পর্যন্ত	২কিঃমি	কাঁচা	৩ফুট	মোটামুটি ভাল
	৪৪৬.	ওয়ার্ড নং ৩, জঙ্গলখামার জুড়ানের আমতলা হতে খেজেরের বাড়ী পর্যন্ত	১কিঃমি	কাঁচা	৩ফুট	মোটামুটি ভাল
	৪৪৭.	ওয়ার্ড নং ৩, মধুর আমতলা হতে ঘোর পাড়া কবরস্থান পর্যন্ত	১.৫০ কিঃমি	কাঁচা	২ফুট	মোটামুটি চলাচল উপযোগী
	৪৪৮.	ওয়ার্ড নং ১, চড়ইমুড়ী পাকা হতে পানাইগাঁতী ভেংড়ী পর্যন্ত	২কিঃমি	কাঁচা	১.৫০ফুট	মোটামুটি চলাচল উপযোগী
	৪৪৯.	ওয়ার্ড নং ১ ও ৩, দাদপুর পাকা হতে জঙ্গল খামার মসজিদ পর্যন্ত	১.৫০ কিঃমি	কাঁচা	২ফুট	মোটামুটি ভাল
	৪৫০.	ওয়ার্ড নং ১, গয়হাট্টা পাকা হতে হবিবর এর বাড়ী পর্যন্ত	১কিঃমি	কাঁচা	২ফুট	মোটামুটি ভাল
	৪৫১.	ওয়ার্ড নং ২, রাখালগাছা ব্রীজ হতে মানিক দিয়ার কিয়াম উদ্দিনের মিল পর্যন্ত	১.৫০ কিঃমি	কাঁচা	২ফুট	মোটামুটি ভাল
	৪৫২.	ওয়ার্ড নং ১, চড়ইমুড়ী ব্রীজ হতে পূর্ব বাড়ী ভেংড়ী পর্যন্ত	১.৫০ কিঃমি	কাঁচা	২ফুট	মোটামুটি চলাচল উপযোগী
	৪৫৩.	ওয়ার্ড নং ৮, রতন দিয়ার পাকা রাস্তা হতে আদর্শ গ্রাম পর্যন্ত	১.৫০ কিঃমি	কাঁচা	২ফুট	মোটামুটি ভাল
	৪৫৪.	ওয়ার্ড নং ৬, হরিশপুর বরাতের বাড়ী হতে আগকয়ড়া পাকা রাস্তা পর্যন্ত	২কিঃমি	কাঁচা	১ফুট	আংশিক ভাল বাকীটুকু খারাপ
	৪৫৫.	ওয়ার্ড নং ৬, হরিশপুর মুক্তার মিল হতে এসাকের বাড়ী পর্যন্ত	১কিঃমি	কাঁচা	২ফুট	ভাল
মোহনপুর	৪৫৬.	ওয়ার্ড নং ৪ ও ৫, ভাদালিয়া কান্দি হতে সাতবিলা হয়ে এলংজানি পর্যন্ত	৫কিঃমি	২কি.মি. কাঁচা ৩কি.মি. পাকা	৪ফুট	রাস্তাটি দুই ভাগ ভাল আর এক ভাগ খারাপ আছে
	৪৫৭.	ওয়ার্ড নং ৯ ও ৭, চরবন্ধন গাছা হতে মোহনপুর বাজার হয়ে দইকোলা হাট পর্যন্ত	৪কিঃমি	পাকা	৪ফুট	আংশিক ক্ষতিগ্রস্থ আর বাদবাকী ভাল
	৪৫৮.	ওয়ার্ড নং ৪, ভাদালিয়া কান্দি হতে সাতবিলা পর্যন্ত	৩কিঃমি	পাকা	৫ফুট	আংশিক ক্ষতিগ্রস্থ
	৪৫৯.	ওয়ার্ড নং ৭, রেলগেট হতে লাহিড়ী পাড়া পর্যন্ত	১কিঃমি	পাকা	৬ফুট	ভাল
	৪৬০.	ওয়ার্ড নং ৭, লাহিড়ী পাড়া হতে মিলপাড়া ব্রীজ পর্যন্ত	১কিঃমি	পাকা	৬ফুট	ভাল
	৪৬১.	ওয়ার্ড নং ৮ ও ১, কালিয়াকৈত হতে কমলানদী পার হয়ে দহকোলা পর্যন্ত	৫কিঃমি	পাকা	২ফুট	ভাল

ইউনিয়নের নাম	ক্রঃ নং	কোথা হতে কোথা পর্যন্ত (রাস্তা)	কত কি.মি.	ধরণ(পাকা/কাঁচা/এইচ বিবি)	উচ্চতা	বর্তমান অবস্থা সংক্ষেপে বর্ণনা করুন
	৪৬২.	ওয়ার্ড নং ৪ ও ৫, সাতবিলা হতে এলংজানি পর্যন্ত	২কিঃমি	কাঁচা	২ফুট	ভাল
	৪৬৩.	ওয়ার্ড নং ৭, লাহিড়ী হতে বাল্লোপাড়া হয়ে চন্ডিপুর পর্যন্ত	২.৫০ কিঃমি	কাঁচা	৩ফুট	আংশিক ক্ষতিগ্রস্থ
	৪৬৪.	ওয়ার্ড নং ৯, দহকোল হতে বংকিরাট হয়ে পশ্চিম রামন গ্রাম পর্যন্ত	৫কিঃমি	কাঁচা	৩ফুট	আংশিক ক্ষতিগ্রস্থ
	৪৬৫.	ওয়ার্ড নং ৮ ও ৩, দহকোল নদীর পশ্চিম পাড় হতে কৈবত্তগাতী হয়ে পশ্চিমে বংকিরাট পর্যন্ত	৪কিঃমি	কাঁচা	২ফুট	আংশিক ক্ষতিগ্রস্থ
	৪৬৬.	ওয়ার্ড নং ৮, দহকোলা হতে চন্ডিপুর পর্যন্ত	১.৫০ কিঃমি	কাঁচা	১ফুট	আংশিক ক্ষতিগ্রস্থ
	৪৬৭.	ওয়ার্ড নং ৬, দহকোল হতে এলংজানি পর্যন্ত	৩কিঃমি	কাঁচা	২ফুট	আংশিক ক্ষতিগ্রস্থ
	৪৬৮.	ওয়ার্ড নং ৮, চরবন্ধন গাছা পাকা হতে প্রাঃ বিদ্যাঃপর্যন্ত	১কিঃমি	কাঁচা	৩ফুট	মোটামুটি ভাল
	৪৬৯.	ওয়ার্ড নং ৯, চরবন্ধনগাছা হতে বন্ধন গাছা পর্যন্ত	৩কিঃমি	কাঁচা	১ফুট	ভেঙ্গে গেছে
	৪৭০.	ওয়ার্ড নং ৮, চরমোহনপুর জামে মসজিদ হতে মক্কা তালুকদারের বাড়ী পর্যন্ত	.৫০কিঃমি	কাঁচা	৪ফুট	ভাল নতুন
	৪৭১.	ওয়ার্ড নং ৪, বাল্লোপাড়া হতে মামুদপুর পর্যন্ত	১কিঃমি	কাঁচা	৪ফুট	মাঝে মাঝে ভেঙ্গে গেছে
	৪৭২.	ওয়ার্ড নং ৪, মামুদপুর শহিদের দোকান হতে গোলবারের জমিপার্যন্ত	২কিঃমি	কাঁচা	২ফুট	ভাঙ্গাচুড়া
	৪৭৩.	ওয়ার্ড নং ৪, নাদা ফকিরপাড়া হতে মরভিটা হয়ে বটতলাপর্যন্ত	২কিঃমি	কাঁচা	১ফুট	পুরা রাস্তা ভাঙ্গা
	৪৭৪.	ওয়ার্ড নং ৭, মোহনপুর বাজার হতে হবি তালকদারের বাড়ী পর্যন্ত	.৫০কিঃমি	কাঁচা	১ফুট	আংশিক ক্ষতিগ্রস্থ
	৪৭৫.	ওয়ার্ড নং ৪, মামুদপুর ছামাদের বাড়ী হতে ঈদগাঁহ পর্যন্ত	২কিঃমি	কাঁচা	৩ফুট	মোটামুটি ভাল
সলঞ্জা	৪৭৬.	ওয়ার্ড নং ২, রামারচর মোড় হতে রুয়াপাড়া উত্তর পুন্ডিগাছা সীমা পর্যন্ত	৬কিঃমি	পাকা	২০ফুট	ভাল
	৪৭৭.	ওয়ার্ড নং ৪, কিয়ামত সলঞ্জা হতে শরিফ সলঞ্জা পর্যন্ত	২কিঃমি	পাকা	৫ফুট	ভাল
	৪৭৮.	ওয়ার্ড নং ৬, গোজা হতে চৌবিলা আরাম বাজার পর্যন্ত	৫কিঃমি	পাকা	৬ফুট	ভাল
	৪৭৯.	ওয়ার্ড নং ৭, জগজীবনপুর হতে জগজীবনপুর শেষমাথা পর্যন্ত	১.৫০ কিঃমি	পাকা	৪ফুট	ভাল তবে বন্যায় প্লাবিত হয়
	৪৮০.	ওয়ার্ড নং ৬, বোয়ালিয়া চান্দের পাড়া হতে চক চৌবিলা পর্যন্ত	২কিঃমি	পাকা	৫ফুট	মাঝে মাঝে গর্ত ও ভাঙ্গাচুড়া
	৪৮১.	ওয়ার্ড নং ৬, সাতটিকরা হতে পুরানচড়া পর্যন্ত	২কিঃমি	পাকা	৫ফুট	ভাল
	৪৮২.	ওয়ার্ড নং ১, কুঠিচর হতে বনবাড়ীয়া সীমা পর্যন্ত	৩.৫০ কিঃমি	পাকা	৬ফুট	ভাঙ্গাচুড়া
	৪৮৩.	ওয়ার্ড নং ২, রামার চর হতে মানিক দিয়ার পর্যন্ত	৩.৫০ কিঃমি	পাকা	৬ফুট	ভাল নতুন
	৪৮৪.	ওয়ার্ড নং ১, বনবাড়ীয়া বটতলা হতে গুচ্ছ গ্রাম পর্যন্ত	২কিঃমি	পাকা	৫ফুট	ভাঙ্গাচুড়া
	৪৮৫.	ওয়ার্ড নং ৪, শরীফ সলঞ্জা হতে বনবাড়ীয়া	৪	কাঁচা	৩ফুট	নিচু ভাঙ্গাচুড়া

ইউনিয়নের নাম	ক্রঃ নং	কোথা হতে কোথা পর্যন্ত (রাস্তা)	কত কি.মি.	ধরণ(পাকা/কাঁচা/এইচ বিবি)	উচ্চতা	বর্তমান অবস্থা সংক্ষেপে বর্ণনা করুন
		পর্যন্ত	কিঃমি			
	৪৮৬.	ওয়ার্ড নং ৪, নতুন পাড়া সলঞ্জা হতে নতুন পাড়া সলঞ্জা কবরস্থান পর্যন্ত	২ কিঃমি	কাঁচা	২.৫০ফুট	কাজ চলমান
	৪৮৭.	ওয়ার্ড নং ৪, শরিফ সলঞ্জা দিয়ানতের বাড়ী হতে শরিফ সলঞ্জা শেষমাথা পর্যন্ত	২.৫০ কিঃমি	কাঁচা	২ফুট	ভাঙ্গাচুড়া
	৪৮৮.	ওয়ার্ড নং ৪, শরীফ সলঞ্জা কবরস্থান হতে বনবাড়ীয়া বিল পর্যন্ত	১.৫০ কিঃমি	কাঁচা	১ফুট	সরু রাস্তা ভাল
	৪৮৯.	ওয়ার্ড নং ১, বনবাড়ীয়া ফজল হাজীর বাড়ী হতে বচনীগাছা স্কুল পর্যন্ত	২ কিঃমি	কাঁচা	২ফুট	ভাল
	৪৯০.	ওয়ার্ড নং ৫, ফেউকান্দি মসজিদ হতে ডাঃ গোলবার হোসেন বাড়ী পর্যন্ত	১ কিঃমি	কাঁচা	৩ফুট	ভাল
	৪৯১.	ওয়ার্ড নং ৪, নতুন পাড়া কবরস্থান হতে বটতলা নতুন মসজিদ পর্যন্ত	২ কিঃমি	কাঁচা	২ফুট	নতুন নিচু
	৪৯২.	ওয়ার্ড নং ২, বুয়াপাড়া বিশ্বরোড হতে পাইমুড়া হায় পুস্তিপাড়া পর্যন্ত	৩ কিঃমি	কাঁচা	১.৫০ফুট	ভাল তবে নিচু
	৪৯৩.	ওয়ার্ড নং ৩, নাইমুড়ী বাজার হতে বনবাড়ীয়া পর্যন্ত	৩ কিঃমি	কাঁচা	১ফুট	ভাল তবে নিচু
	৪৯৪.	ওয়ার্ড নং ৩, নাইমুড়ী উত্তর পাড়া মসজিদ হতে বুয়াপাড়ার শেষমাথা পর্যন্ত	৩ কিঃমি	কাঁচা	১ফুট	ভাল তবে নিচু
	৪৯৫.	ওয়ার্ড নং ৩, নাইমুড়ী কবরস্থান হতে বুয়াপাড়া পর্যন্ত	২ কিঃমি	কাঁচা	১ফুট	ভাল তবে নিচু
	৪৯৬.	ওয়ার্ড নং ৩, বড়গোজা রাইচ মিল হতে নদী পর্যন্ত	১.৫০ কিঃমি	কাঁচা	২ফুট	ভাল তবে নিচু
	৪৯৭.	ওয়ার্ড নং ৫, ভরমোহরী জোড়া ব্রীজ হতে দক্ষিণ সীমা পর্যন্ত	২.৫০ কিঃমি	কাঁচা	২.৫০ফুট	ভাল তবে নিচু
	৪৯৮.	ওয়ার্ড নং ৫, ভরমোহরী কবরস্থান হতে চরগোজা হায় চরবেড়া পর্যন্ত	৩.৫০ কিঃমি	কাঁচা	২.৫০ফুট	ভাল তবে নিচু
	৪৯৯.	ওয়ার্ড নং ২, চরবেড়া হাত নাইমুড়ী চকপাড়া পর্যন্ত	৪কিঃমি	কাঁচা	২ফুট	ভাল তবে নিচু
	৫০০.	ওয়ার্ড নং ১, নাইমুড়ী বাজার হতে চেয়ারম্যান বাড়ী পর্যন্ত	২.৫০ কিঃমি	পাকা	৫ফুট	কারপেটিং নষ্ট হয়ে গেছে
	৫০১.	ওয়ার্ড নং ৩, জগজীবনপুর চৌরাস্তা হতে চকটোবিনা পাকার মাথা পর্যন্ত	৪ কিঃমি	কাঁচা	২.৫০ফুট	মোটামুটি ভাল
	৫০২.	ওয়ার্ড নং ১ ও ৩, জগজীবনপুর পাকার মাথা হতে আংগারু হয়ে বাগমাড়া পর্যন্ত	৪ কিঃমি	কাঁচা	৩ফুট	ভাঙ্গাচুড়া
	৫০৩.	ওয়ার্ড নং ১ ও ৭, পুরান বেড়া পাকা থেকে আংগারু ও শহবীয়ারপুর হতে বাংলার কচিয়া খাল পর্যন্ত	৬ কিঃমি	কাঁচা	২ফুট	ভাঙ্গাচুড়া
	৫০৪.	ওয়ার্ড নং ২, চৌবিলা খলিল মেস্বারের বাড়ী হতে চৌবিলা পশ্চিম পাড়া সীমা পর্যন্ত	৩ কিঃমি	কাঁচা	২ফুট	ভাঙ্গাচুড়া
	৫০৫.	ওয়ার্ড নং ২, চৌবিলা উঃপাড়া হতে তেলকুপি নদী কান্দি পর্যন্ত	২.৫০ কিঃমি	কাঁচা	১ফুট	ভাঙ্গাচুড়া
	৫০৬.	ওয়ার্ড নং ৮, রামীনগর বটতলা হতে তেলকুপি হয়ে সিংগার পুর শেষ মাথা পর্যন্ত	৪ কিঃমি	কাঁচা	২.৫০ফুট	মেরামত যোগ্য
	৫০৭.	ওয়ার্ড নং ৮, চৌবিলা উত্তর পাড়া ব্রীজ হতে কাশরীপাড়া হয়ে কাশয়া দহ পর্যন্ত	৩.৫০ কিঃমি	কাঁচা	২ফুট	ভাঙ্গাচুড়া
	৫০৮.	ওয়ার্ড নং ৮, চৌবিলা আরাম বাজার হতে	২	কাঁচা	১.৫০ফুট	ভাঙ্গাচুড়া

ইউনিয়নের নাম	ক্রঃ নং	কোথা হতে কোথা পর্যন্ত (রাস্তা)	কত কি.মি.	ধরণ(পাকা/কাঁচা/এইচ বিবি)	উচ্চতা	বর্তমান অবস্থা সংক্ষেপে বর্ণনা করুন
		সামাদের বাড়ী হয়ে চৌবিলা বাজার পর্যন্ত	কিঃমি		ট	
	৫০৯.	ওয়ার্ড নং ৮, চক চৌবিলা উত্তর পাড়া হতে চক চৌবিলা দক্ষিণপাড়া ইসমাইল বাড়ী পর্যন্ত	২.৭৫ কিঃমি	কাঁচা	১ফুট	মোটামুটি ভাল
	৫১০.	ওয়ার্ড নং ৮, চক চৌবিলা মতিয়ার বইমানের বাড়ী হতে বোয়ালিয়া রাস্তা পর্যন্ত	২ কিঃমি	কাঁচা	২ফুট	ভাল
	৫১১.	ওয়ার্ড নং ৮, চৌবিলা উঃপাড়া ব্রীজ হতে শাহরীয়ারপুর স্কুল হয়ে কচিয়াখাল পর্যন্ত	৩.৫০ কিঃমি	কাঁচা	২.৫০ফুট	ভাল
	৫১২.	ওয়ার্ড নং ৭, রানী নগর বটতলা হতে আংগারু সাইদুর রহমানের বাড়ী পর্যন্ত	২.৫০ কিঃমি	কাঁচা	৩ফুট	ভাল
	৫১৩.	ওয়ার্ড নং ৬, ছোটগোজা মসজিদ হতে চরবেড়া রাস্তা পর্যন্ত	২.৫০ কিঃমি	কাঁচা	২ফুট	ভাল
	৫১৪.	ওয়ার্ড নং ৬, দিয়ারপাড়া পাকা থেকে চরগোজার শেষ মাথা পর্যন্ত	৩ কিঃমি	কাঁচা	২ফুট	ভাঙ্গাচুড়া
	৫১৫.	ওয়ার্ড নং ৬, গোজা শ্মশানঘাট হতে তারা জোয়ারদারের বাড়ী পর্যন্ত	২.৫০ কিঃমি	কাঁচা	২.৫০ফুট	ভাঙ্গাচুড়া
	৫১৬.	ওয়ার্ড নং ৬, গোজা কবরস্থান হতে কোরবানের বাড়ীর পশ্চিম পাশদিয়া বিশ্বরোড পর্যন্ত	১.৫০ কিঃমি	কাঁচা	২ফুট	ভাঙ্গাচুড়া
	৫১৭.	ওয়ার্ড নং ৬, গোজা হায়দারের বাড়ী হতে বিশ্বরোড পর্যন্ত	১ কিঃমি	কাঁচা	৩ফুট	ভাল
	৫১৮.	ওয়ার্ড নং ৪, কিষামত সলঞ্জা হতে আছাদ আলীর হয়ে খালেকের দেলবারের বাড়ী হয়ে সলঞ্জা নিমগাছি পাকা রাস্তা পর্যন্ত	৩ কিঃমি	কাঁচা	২ফুট	ভাল
	৫১৯.	ওয়ার্ড নং ২, সলঞ্জা তীড়াশ পাকা রাস্তা হয়ে প্যাচর পাড়া শেষ সীমা পর্যন্ত	২.৫০ কিঃমি	কাঁচা	২ফুট	ভাল
	৫২০.	ওয়ার্ড নং ১, বনবাড়ীয়া ইব্রাহীমের বাড়ী হতে জয়নুল বি এস সির বাড়ী হয়ে বনবাড়ীয়া প্রাঃ বিদ্যাঃ পাকা রাস্তা পর্যন্ত	৩.৫০ কিঃমি	কাঁচা	২ফুট	ভাল নিচু রাস্তা
	৫২১.	ওয়ার্ড নং ৭, শাহরীয়ারপুর নতুন মসজিদ হতে আংগারু ইদ্রিয়ার বাড়ী পর্যন্ত	২কিঃমি	কাঁচা	৩.৫০ফুট	ভাল
	৫২২.	ওয়ার্ড নং ৬, তেলকুপি পোষ্ট পিয়নের বাড়ী হতে তেলকুপি খোয়াঘাট পর্যন্ত	১.৫০ কিঃমি	কাঁচা	৩ফুট	ভাঙ্গাচুড়া
	৫২৩.	ওয়ার্ড নং ৬, চক চৌবিলা পাকা রাস্তার বটতলা হতে সাখায়াত মুক্তি যোদ্ধার বাড়ী হয়ে চান্দের পাড়া পর্যন্ত	২.৫০ কিঃমি	কাঁচা	২.৫০ফুট	ভাঙ্গাচুড়া
	৫২৪.	ওয়ার্ড নং ৬, চকচৌবিলা কামার খালী মসজিদ হতে চকচৌবিলা হতে ফজল বহমানের বাড়ী পর্যন্ত	১.৫০ কিঃমি	কাঁচা	২.৫০ফুট	ভাঙ্গাচুড়া
	৫২৫.	ওয়ার্ড নং ৬, চরগোজা জোবেদা মেঘারের বাড়ী হতে তেলকুপি খোয়াঘাট পর্যন্ত	২.৫০ কিঃমি	কাঁচা	১ফুট	ভাঙ্গাচুড়া
	৫২৬.	ওয়ার্ড নং ৪, বওলাতলা নদী পূর্ব পাড় মসজিদ প্রাঃ স্কুল হয়ে শ্মশানঘাট পর্যন্ত	৯.৫০ কিঃমি	কাঁচা	০ফুট	মোটামুটি ভাল
	৫২৭.	ওয়ার্ড নং ২, নাইমুড়ি চেয়ারম্যান বাড়ী হতে ভেংরী পর্যন্ত	১.৫০ কিঃমি	কাঁচা	ভূমি সমান	মোটামুটি ভাল
	৫২৮.	ওয়ার্ড নং ২, ভেংরী হতে নাইমুড়ী প্রাঃ বিদ্যাঃ পর্যন্ত	২ কিঃমি	কাঁচা	, ,	মোটামুটি ভাল
	৫২৯.	ওয়ার্ড নং ২, বুয়াপাড়া আহাগারের বাড়ী হতে	৪	কাঁচা	, ,	মোটামুটি ভাল

ইউনিয়নের নাম	ক্রঃ নং	কোথা হতে কোথা পর্যন্ত (রাস্তা)	কত কি.মি.	ধরণ(পাকা/কাঁচা/এইচ বিবি)	উচ্চতা	বর্তমান অবস্থা সংক্ষেপে বর্ণনা করুন
		প্রাঃবিদ্যাঃ হয়ে তলিদহ পর্যন্ত	কিঃমি			
	৫৩০.	ওয়ার্ড নং ৫, দিয়ারপাড়া হাটখোলা হতে গারদহ নদী পর্যন্ত	১ কিঃমি	কাঁচা	, ,	মোটামুটি ভাল
	৫৩১.	ওয়ার্ড নং ৫, ভরমোহনী কবরস্থান হতে পশ্চিম পাশের ফজলার রহমানের পুকুর পর্যন্ত	.৫০ কিঃমি	কাঁচা	, ,	মোটামুটি ভাল
দুর্গানগর	৫৩২.	ওয়ার্ড নং ৭, বালসাবাড়ী হতে মনোহারা পর্যন্ত	৩ কিঃমি	পাকা	৫ফুট	মাঝে মাঝে ভেঙে গেছে
	৫৩৩.	ওয়ার্ড নং ৬, জুগনীপুর জিসিরোড হতে গাড়াহ জিসিরোড পর্যন্ত	৩ কিঃমি	পাকা	৪ফুট	মাঝে মাঝে ভেঙে গেছে
	৫৩৪.	ওয়ার্ড নং ৪, ভৈরব হতে ভাদাইলা কান্দি জিসিরোড পর্যন্ত	৫ কিঃমি	পাকা	৭ফুট	ভাল
	৫৩৫.	ওয়ার্ড নং ৪, শামপুর হতে দরিপাড়া পর্যন্ত	১ কিঃমি	পাকা	৪ফুট	ভাল
	৫৩৬.	ওয়ার্ড নং ৮, গারেলগাঁতী হতে বিশ্বরোড হয়ে নেওয়ার গাছা পর্যন্ত	১.৫ কিঃমি	পাকা	৪ফুট	মাঝে মাঝে ভেঙে গেছে
	৫৩৭.	বিশ্বরোড হতে বাবলা পাড়া পর্যন্ত	১ কিঃমি	পাকা	৪ফুট	মাঝে মাঝে ভেঙে গেছে
	৫৩৮.	ওয়ার্ড নং ৯, বিশ্বরোড হতে কোনাবাড়ী হয়ে খেয়াঘাট পর্যন্ত	১.৫ কিঃমি	পাকা	৫ফুট	ভাল
	৫৩৯.	ওয়ার্ড নং ৫, মনোহারা ব্রীজ হতে রাজমান জিসি রোড পর্যন্ত	৫ কিঃমি	কাঁচা	৩ফুট	মাঝে মাঝে মাটি সরে গত হয়ে গেছে
	৫৪০.	ওয়ার্ড নং ৩, চরভাট বেড়া হতে ভাটবেড়া হয়ে মাহমুদপুর জিসি রোড পর্যন্ত	৩ কিঃমি	কাঁচা	১ফুট	রাস্তাটি নিচু এলাকা বন্যায় প্লাবিত হয়ে যায়
	৫৪১.	ওয়ার্ড নং ৩, চরভাট বেড়া বাজার হতে রাউতান হয়ে রাজমান বাজার দহিখোলা পর্যন্ত	৪ কিঃমি	কাঁচা	৪ফুট	মাঝে মাঝে ভেঙে গেছে
	৫৪২.	ওয়ার্ড নং ৩, রাউতান চারা বটতলা হতে গুচ্ছপাড়া পাইতা হয়ে হাটখোলা বেড়া পর্যন্ত	৫ কিঃমি	কাঁচা	৪ফুট	রাস্তার অধেক ভাল আর অধেক ভাঙা আছে
	৫৪৩.	ওয়ার্ড নং ৫, আমতলা হতে ডুবভাঙ্গা পর্যন্ত	২ কিঃমি	কাঁচা	৪ফুট	গাড়ী চলার উপযোগী নয়
	৫৪৪.	ওয়ার্ড নং ৫, ভাদাইলা কান্দি হতে ভাটবেড়া হয়ে রাউতান পর্যন্ত পর্যন্ত	৩ কিঃমি	কাঁচা	১.৫০ফুট	রাস্তার অধেক ভাল আর অধেক ভাঙা আছে
	৫৪৫.	ওয়ার্ড নং ৩, চরভাটবেড়া হতে ডুবভাঙ্গা পর্যন্ত	১.৫০ কিঃমি	কাঁচা	.৫০ফুট	রাস্তার অধেক ভাল আর অধেক ভাঙা আছে
	৫৪৬.	ওয়ার্ড নং ৩, চরভাটবেড়া মিল হতে সাতবিলা জিসি রোড পর্যন্ত	১ কিঃমি	কাঁচা	৩ফুট	রাস্তার অধেক ভাল আর অধেক ভাঙা আছে
	৫৪৭.	ওয়ার্ড নং ৩, চরভাট বেড়া হতে নাদা পর্যন্ত	২.৫০ কিঃমি	কাঁচা	.৫০ফুট	রাস্তাটি নিচু এলাকা বন্যায় প্লাবিত হয়ে যায়
	৫৪৮.	ওয়ার্ড নং ৪, ভৈরব জিসি রোড হতে পার মোলোহার পর্যন্ত	২ কিঃমি	পাকা	৪ফুট	মাঝে মাঝে গত হয়ে গেছে
	৫৪৯.	ওয়ার্ড নং ৯, পাইকপাড়া ঢালু হতে সোনতলা ব্রীজ পর্যন্ত	১.৫ কিঃমি	পাকা	১০ফুট	ভাল
	৫৫০.	ওয়ার্ড নং ৯, পাইক পাড়া হতে পার সোনতলা স্কুল পর্যন্ত	১ কিঃমি	পাকা	৩ফুট	মাঝে মাঝে ভেঙে গেছে

ইউনিয়নের নাম	ক্রঃ নং	কোথা হতে কোথা পর্যন্ত (রাস্তা)	কত কি.মি.	ধরণ(পাকা/কাঁচা/এইচ বিবি)	উচ্চতা	বর্তমান অবস্থা সংক্ষেপে বর্ণনা করুন
	৫৫১.	ওয়ার্ড নং ৫, রাজমান হতে মূলবেড়া হয়ে বামগাও রেলগেট পর্যন্ত	৩.৫ কিঃমি	কাঁচা	৫ফুট	কাজ চলমান
	৫৫২.	ওয়ার্ড নং ৫, শ্যামপুর বাজার হতে মানুষ মুরা হয়ে মূলবেড়া পর্যন্ত	৪ কিঃমি	কাঁচা	৩ফুট	মারো মারো ভাঙ্গা ও মাটি সরে গর্ত হয়ে গেছে
	৫৫৩.	ওয়ার্ড নং ৬, মরিচা হতে জংলীবাড়ী পর্যন্ত	২ কিঃমি	কাঁচা	২ফুট	মারো মারো ভাঙ্গা ও মাটি সরে গর্ত হয়ে গেছে
	৫৫৪.	ওয়ার্ড নং ৭, বালসাবাড়ী আমজাদের বাড়ী হতে রিয়া মুন্সী পর্যন্ত	১.৫ কিঃমি	কাঁচা	১ফুট	মারো মারো ভাঙ্গা ও মাটি সরে গর্ত হয়ে গেছে
	৫৫৫.	ওয়ার্ড নং ৮, হেমন্ত বাড়ী সেনগাঁতী ব্রীজ হতে মনোহারা পর্যন্ত	৪ কিঃমি	কাঁচা	২.৫ফুট	মারো মারো ভাঙ্গা ও মাটি সরে গর্ত হয়ে গেছে
	৫৫৬.	হেমন্ত বাড়ী কবরস্থান হতে মনোহারা খেলার মাঠ পর্যন্ত	৩ কিঃমি	কাঁচা	১.৫ফুট	মারো মারো ভাঙ্গা ও মাটি সরে গর্ত হয়ে গেছে
	৫৫৭.	ওয়ার্ড নং ৬, মহেশপুর বিশ্বরোড হতে তারা বাড়ী খেয়াঘাট পর্যন্ত	২ কিঃমি	কাঁচা	২ফুট	মারো মারো ভেঙ্গে গেছে
	৫৫৮.	ওয়ার্ড নং ৯, পারসনতলা স্কুল হতে কোনবাড়ী পর্যন্ত	২ কিঃমি	কাঁচা	২ফুট	মারো মারো ভেঙ্গে গেছে
	৫৫৯.	ওয়ার্ড নং ৯, মোতালেব হাজীর বাড়ী হতে খেয়াঘাট পর্যন্ত	২.৫ কিঃমি	কাঁচা	২ফুট	মারো মারো ভাল আর মারো মারো ভাঙ্গা আছে
	৫৬০.	ওয়ার্ড নং ৮, মনোহার বটলতা হতে জেহেরপুর হয়ে সেনগাঁতী রেলগেট পর্যন্ত	২ কিঃমি	কাঁচা	০ফুট	মারো মারো ভাল আর মারো মারো ভাঙ্গা আছে
সলপ	৫৬১.	কাশিনাথপুর থেকে কবরস্থান পোস্তান পাড়া শেষ মাথা পর্যন্ত, ওয়ার্ড নং: ৭	২ কিঃমি	পাকা	৫ফুট	নতুন হয়েছে তবে অনেক জায়গায় ভেঙ্গে গেছে
	৫৬২.	পেস্তুক জহির হাজীর বাড়ী হতে মামুন মেম্বারের বাড়ী পর্যন্ত, ওয়ার্ড নং: ৭	২ কিঃমি	কাঁচা	৩ফুট	রাস্তার অনেক জায়গায় ভেঙ্গে গেছে
	৫৬৩.	তালেব মেম্বারের বাড়ী হতে পোস্তান পাড়া মোল্লাবাড়ী, ওয়ার্ড নং: ৭	১ কিঃমি	কাঁচা	সমতল	রাস্তা হিসাবে ভাল কিন্তু বন্যায় প্লাবিত হয়
	৫৬৪.	পোস্তানপাড়া আইয়াজ উদ্দিন এর বাড়ী হতে জুরান হাজীর বাড়ী পর্যন্ত, ওয়ার্ড নং: ৭	১ কিঃমি	কাঁচা	সমতল	রাস্তা ভাল না ভ্যান চলাচলের সমস্যা হয়
	৫৬৫.	লক্ষীকোলা সুফিয়ান হাজীর বাড়ী হতে তারা বাড়ী কবরস্থান পর্যন্ত, ওয়ার্ড নং: ৭	২ কিঃমি	কাঁচা	সমতল	রাস্তা ভাল না ভ্যান চলাচলের সমস্যা হয়
	৫৬৬.	তারাবাড়ীয়া পাকা রাস্তা হতে চর লক্ষীকোলাপুর মোহাম্মদের বাড়ী পর্যন্ত, ওয়ার্ড নং: ৭	২.৫০ কিঃমি	কাঁচা	২ফুট	মোটমুটি ভাল
	৫৬৭.	চরলক্ষীকোলা হতে লক্ষীকোলা পর্যন্ত, ওয়ার্ড নং: ৭	১কিঃমি	কাঁচা	১ফুট	মোটমুটি ভাল
	৫৬৮.	ছামাদ মাষ্টারের বাড়ী হতে শহীদ প্রাং বাড়ী পর্যন্ত, ওয়ার্ড নং: ৭	.৫০কিঃ মি	কাঁচা	সমতল	মোটমুটি ভাল
	৫৬৯.	বাহিমান ময়নালের দোকান হতে ঘোষপাড়া রউফ পুলিশের বাড়ী পর্যন্ত, ৪ নং ওয়ার্ড	১.৫০ কিঃমি	কাঁচা	১.৫০ফুট	কাঁচা রাস্তা হিসাবে ভাল নতুন সংস্কার করা

ইউনিয়নের নাম	ক্রঃ নং	কোথা হতে কোথা পর্যন্ত (রাস্তা)	কত কি.মি.	ধরণ(পাকা/কাঁচা/এইচ বিবি)	উচ্চতা	বর্তমান অবস্থা সংক্ষেপে বর্ণনা করুন
						হয়েছে
	৫৭০.	সোনতলা জোলাহাটি বড়ব্রীজ হতে মঞ্জল এর বাড়ী পর্যন্ত,৪ নং ওয়ার্ড	.৭৫কিঃ মি	কাঁচা	১.৫০ফুট	রাস্তা ভাল না ভ্যান চলাচলের সমস্যা হয়
	৫৭১.	ঘোষপাড়া মউলানার বাড়ী হতে চাদের বাড়ী পর্যন্ত,৪ নং ওয়ার্ড	.৫০কিঃ মি	কাঁচা	১ফুট	রাস্তা ভাল না ভ্যান চলাচলের সমস্যা হয়
	৫৭২.	কানসোনা আতাহার এর বাড়ী হতে কবরস্থান পর্যন্ত,৪ নং ওয়ার্ড	.৭৫কিঃ মি	কাঁচা	১.৫০ফুট	মোটামুটি ভাল
	৫৭৩.	কানসোনা পাকা রাস্তা হতে বন্ধার মাষ্টারের বাড়ী পর্যন্ত,৪ নং ওয়ার্ড	.৫০কিঃ মি	কাঁচা	সমতল	ভাল
	৫৭৪.	জনতা বাজার হতে আলমগীর ভূইয়ার বাড়ী পর্যন্ত,৪ নং ওয়ার্ড	১কিঃমি	পাকা	৪ফুট	পাকা রাস্তা হিসাবে ভাল তবে অনেক জায়গায় রাস্তা ভাঙা আছে ভ্যান ঠেলে নিতে হয়
	৫৭৫.	কানসোনা জামে মসজিদ হতে কাশিনাথপুর এর পশ্চিম পাড়া ব্রীজ পর্যন্ত,৪ নং ওয়ার্ড	৩কিঃ মি	পাকা	৬ফুট	ভাল তবে কিছু জায়গায় রাস্তা ভাঙা আছে ভ্যান ঠেলে নিতে হয়
	৫৭৬.	জনতার হাট হতে ঘাটিনা কাশেম এর দোকান পর্যন্ত,৪ নং ওয়ার্ড	২কিঃমি	পাকা	৬ফুট	ভাল
	৫৭৭.	সোনতলা জোলাহাটি জিল্লুর মেম্বারের বাড়ী হতে দুর্গা মন্দির পর্যন্ত ৪ নং ওয়ার্ড	১.৭৫ কিঃমি	পাকা	৫ফুট	অনেক জায়গায় ভেঙ্গে কাপেটিং উঠে গেছে
	৫৭৮.	সোনতলা জোলাহাটি আনোয়ার এর দোকান হতে উত্তর পাড়া মসজিদ হয়ে বন্ধার বাড়ী পর্যন্ত ৪ নং ওয়ার্ড	২.৫০ কিঃমি	পাকা	৪ফুট	ভাল
	৫৭৯.	জোলাহাটি হায়দারের বাড়ী হতে কবরস্থান পর্যন্ত,৪ নং ওয়ার্ড	১.৫০ কিঃমি	কাঁচা	৩ফুট	কাঁচা রাস্তা হিসাবে ভাল
	৫৮০.	সোনতলা সামুর বাড়ী হতে বেলাল হোসেন এর বাড়ী পর্যন্ত, ওয়ার্ড নং: ৫	.৭৫কিঃ মি	কাঁচা	১ফুট	ভাল
	৫৮১.	সোনতলা খোদাবক্স এর বাড়ী হতে জোলাহাটি ব্রীজ পর্যন্ত, ওয়ার্ড নং: ৫	.৫০কিঃ মি	পাকা	২ফুট	তেমন ভাল না রাস্তার অনেক জায়গায় ভাঙা চুড়া আছে
	৫৮২.	সোনতলা কবরস্থান হতে শুকুর শেখের বাড়ী পর্যন্ত, ওয়ার্ড নং: ৫	.৪০কিঃ মি	কাঁচা	২ফুট	কাঁচা রাস্তা হিসাবে মোটামুটি ভাল
	৫৮৩.	সোনতলা করতোয়া ব্রীজ হতে পাল বাড়ী পর্যন্ত, ওয়ার্ড নং: ৫	১কিঃমি	পাকা	২ফুট	ভাল
	৫৮৪.	সোনতলা রাশেদুল হাসান এর বাড়ী পর্যন্ত, ওয়ার্ড নং: ৫	.২৫কিঃ মি	পাকা	১ফুট	ভাল
	৫৮৫.	সোনতলা পালন খা এর বাড়ী হতে আকছেদ এর বাড়ী পর্যন্ত, ৫নং ওয়ার্ড	.৭৫কিঃ মি	পাকা	২ফুট	ভাল
	৫৮৬.	সোনতলা বড় ব্রীজ হতে জোলা পর্যন্ত, ওয়ার্ড নং: ৫	.৫০কিঃ মি	কাঁচা	৩ফুট	কাঁচা রাস্তা হিসাবে মোটামুটি ভাল
	৫৮৭.	সোনতলা নতুন পাড়া কুদ্দুস এর দোকান হতে রাজা মেম্বারের বাড়ী পর্যন্ত, ওয়ার্ড নং: ৫	১কিঃমি	কাঁচা	৪ফুট	কাঁচা রাস্তা হিসাবে মোটামুটি ভাল
	৫৮৮.	সোনতলা নতুন পাড়া ময়নাল সরকারের বাড়ী হতে নতুন পাড়া কবরস্থান পর্যন্ত, ওয়ার্ড নং: ৫	.৫০কিঃ মি	কাঁচা	২ফুট	কাঁচা রাস্তা হিসাবে মোটামুটি ভাল
	৫৮৯.	সোনতলা দয়ালের বাড়ী হতে মোশারফের	.৫০কিঃ মি	কাঁচা	৩ফুট	ভাল

ইউনিয়নের নাম	ক্রঃ নং	কোথা হতে কোথা পর্যন্ত (রাস্তা)	কত কি.মি.	ধরণ(পাকা/কাঁচা/এইচ বিবি)	উচ্চতা	বর্তমান অবস্থা সংক্ষেপে বর্ণনা করুন
		বাড়ী পর্যন্ত, ওয়ার্ড নং: ৫	মি			
	৫৯০.	সোনতলা ব্রীজ হতে কাশিনাথপুর পর্যন্ত, ওয়ার্ড নং: ৫	১.৫০ কিঃমি	পাকা	৫ফুট	ভাল
	৫৯১.	সোনতলা ছানাখান সাহেবের বাড়ী হতে সোনতলা নতুন পাড়া মসজিদ পর্যন্ত, ওয়ার্ড নং: ৫	১.৫০ কিঃমি	পাকা	৬ফুট	রাস্তা কিছু ভাল আর কিছু খারাপ আছে
	৫৯২.	সোনতলা ব্রীজের পূর্ব মাথা হতে জোলাহাটি ব্রীজ পর্যন্ত, ওয়ার্ড নং: ৫	১কিঃমি	পাকা	৫ফুট	অনেক জায়গায় ভাঙ্গা কাপেটিং উঠে গেছে
	৫৯৩.	চরতারাবাড়ীয়া প্রাঃবিদ্যাঃ হতে দিয়ার সুলুর বাড়ী পর্যন্ত, ৬ নং ওয়ার্ড	১.৫০ কিঃমি	কাঁচা	৩ফুট	তেমন ভাল না রাস্তার অনেক জায়গায় ভাঙ্গা, গর্ত
	৫৯৪.	বড়জংলা বঙ্গ প্রামানিকের বাড়ী হতে বড়জংলা ঈদগাহ মাঠ পর্যন্ত, ৬ নং ওয়ার্ড	.৫০কিঃ মি	কাঁচা	সমতল	তেমন ভাল না রাস্তার অনেক জায়গায় ভাঙ্গা
	৫৯৫.	তারাবাড়ীয়া গঞ্জে সরকার এর বাড়ী হতে কবরস্থান পর্যন্ত, ৬ নং ওয়ার্ড	১কিঃমি	কাঁচা	সমতল	তেমন ভাল না রাস্তার অনেক জায়গায় ভাঙ্গা
	৫৯৬.	তারাবাড়ীয়া সরঃপ্রাঃবিদ্যাঃ হতে জয়নাল হাজীর বাড়ী পর্যন্ত, ৬ নং ওয়ার্ড	.৫০কিঃ মি	কাঁচা	সমতল	তেমন ভাল না রাস্তার অনেক জায়গায় ভাঙ্গা
	৫৯৭.	বড়জংলা হতে তারাবাড়ীয়া আফাজের বাড়ী পর্যন্ত, ৬ নং ওয়ার্ড	৩কিঃ মি	পাকা	৩ফুট	তেমন ভাল না রাস্তার অনেক জায়গায় ভাঙ্গা চুড়া
	৫৯৮.	পাষাণের বাড়ী হতে গঞ্জে সরকারের বাড়ী পর্যন্ত, ৬নং ওয়ার্ড	১কিঃমি	কাঁচা	৪ফুট	ভাল
	৫৯৯.	নওকৈর মূল রাস্তা হতে কুরমান এর বাড়ী পর্যন্ত, ওয়ার্ড নং: ৯	১কিঃমি	কাঁচা	সমতল	কাঁচা রাস্তা হিসাবে ভাল না কারণ ভ্যান চলাচল করতে পারে না
	৬০০.	নওকৈর আনহার মোল্লার বাড়ী হতে রজব মোল্লার বাড়ী পর্যন্ত, ওয়ার্ড নং: ৯	.৫০কিঃ মি	কাঁচা	১ফুট	ভাল
	৬০১.	নওকৈর কলিমুদ্দিন এর বাড়ী সোনা প্রাং এর বাড়ী পর্যন্ত, ওয়ার্ড নং: ৯	.৫০কিঃ মি	কাঁচা	২ফুট	ভাল
	৬০২.	রাজাপুর ইয়ানুছ মেম্বারের বাড়ী হতে রাজাপুর হাফিজিয়া মাদ্রাসা, ওয়ার্ড নং: ৯	.৫০কিঃ মি	কাঁচা	২ফুট	কাঁচা রাস্তা হিসাবে মোটামুটি তেমন ভাল না
	৬০৩.	নওকৈর পাকা রাস্তা হতে নওকৈর ঈদগাহ মাঠ পর্যন্ত, ওয়ার্ড নং: ৯	.৪০কিঃ মি	কাঁচা	২ফুট	কাঁচা রাস্তা হিসাবে মোটামুটি তেমন ভাল না
	৬০৪.	ওয়ার্ড নং: ৯, ডিগ্রীরচর ইব্রাহিম মোড় হয়ে রাজাপুর সিমুলতলা পর্যন্ত	১কিঃমি	কাঁচা	৭ফুট	ভাল
	৬০৫.	ওয়ার্ড নং: ৯, ডিগ্রীরচর শাহবাজ মোড় হতে ডিগ্রীরচর ফাজিল মাদ্রাসা হয়ে নওকৈর ঈদগাহ মাঠ পর্যন্ত	৩কিঃ মি	পাকা	৫ফুট	নতুন ভাল তবে কিছু জায়গায় ভেঙে গেছে
	৬০৬.	ওয়ার্ড নং: ১, রামগাতী বেলাল মোড় হতে কাজী পাড়া সরঃপ্রাঃবিদ্যা; পর্যন্ত	২কিঃমি	পাকা	৭ফুট	রাস্তা অনেক জায়গায় ভাঙাচুড়া
	৬০৭.	ওয়ার্ড নং: ১, কৃষকগঞ্জ বাজার হতে শগুনা উল্লাপাড়া শেষ সীমানা পর্যন্ত	২কিঃমি	পাকা	৭ফুট	রাস্তা অনেক জায়গায় ভাঙাচুড়া
	৬০৮.	ওয়ার্ড নং: ১, আটবাকী পাকা রাস্তা হতে ভাবকী নতুন মসজিদ পর্যন্ত	২কিঃমি	কাঁচা	৫ফুট	মোটামুটি
	৬০৯.	ওয়ার্ড নং: ১, সলপ হাসপাতাল হতে শগুনা	৩কিঃ	কাঁচা	৫ফুট	, ,

ইউনিয়নের নাম	ক্রঃ নং	কোথা হতে কোথা পর্যন্ত (রাস্তা)	কত কি.মি.	ধরণ(পাকা/কাঁচা/এইচ বিবি)	উচ্চতা	বর্তমান অবস্থা সংক্ষেপে বর্ণনা করুন
		নীলকুঠির পর্যন্ত	মি			
	৬১০.	ওয়ার্ড নং: ১, দইভাঙ্গা পাকা রাস্তা হতে গোবিন্দপুর উজির ফকির এর বাড়ী পর্যন্ত	.৫০কিঃ মি	কাঁচা	৪ফুট	,,
	৬১১.	ওয়ার্ড নং: ১, গোবিন্দপুর হাকিমের বাড়ী হতে কালীপুর হোসেন মুন্সির বাড়ী পর্যন্ত	২কিঃমি	কাঁচা	৪ফুট	ভাল
	৬১২.	ওয়ার্ড নং: ১, রামগাতী বেলালের দোকান হতে মাটিকুড়া দুবলাই বিল পর্যন্ত	.৭৫কিঃ মি	কাঁচা	৪ফুট	নিমানাধীন
	৬১৩.	ওয়ার্ড নং ৮, ডিগ্রীরচর শাহবাজ মোড় হতে নলসন্দা হাটিখোলা পর্যন্ত	৩.৫০ কিঃমি	কাঁচা	৭ফুট	খারাপ, ভাঙ্গা, গর্ত
	৬১৪.	ওয়ার্ড নং ৮, নলসন্দা হাটিখোলা হতে খামার উল্লাপাড়া পর্যন্ত	১.৫০ কিঃমি	কাঁচা	৫ফুট	,,
	৬১৫.	ওয়ার্ড নং ৮, ডিগ্রীরচর শিমুলতলা হতে কোনাবাড়ী জামে মসজিদ পর্যন্ত	৪কিঃমি	কাঁচা	৫ফুট	,,
	৬১৬.	ওয়ার্ড নং ৮, নলসন্দা ঈদগাহ মাঠ হতে নলসন্দা হাট পর্যন্ত	১.৫০ কিঃমি	কাঁচা	৩ফুট	,,
	৬১৭.	নলসন্দা পাকার মাথা হতে ছালাম মহরীর বাড়ী পর্যন্ত ওয়ার্ড নং ৮	১কিঃমি	কাঁচা	৫ফুট	মোটামুটি ভাল
	৬১৮.	চরনলসন্দা হতে ঈদগাহ মাঠ পর্যন্ত, ওয়ার্ড নং ৮	২কিঃমি	কাঁচা	৪ফুট	ভাঙ্গা, গর্ত
	৬১৯.	ওয়ার্ড নং ৮, আজগর প্রাং এর বাড়ী হতে হাবিবুল মাষ্টারের বাড়ী পর্যন্ত	১কিঃমি	কাঁচা	সমতল	মোটামুটি ভাল
	৬২০.	কানসোনা চরপাড়া হতে সলপ উচ্চ বিদ্যাঃ পর্যন্ত, ২ নং ওয়ার্ড	১কিঃমি	কাঁচা	৪ফুট	ভাল
	৬২১.	কানসোনা চর পাড়া হতে সলপ চরপাড়া পর্যন্ত, ২ নং ওয়ার্ড	.৫০কিঃ মি	কাঁচা	২ফুট	ভাল না ভাঙ্গা, গর্ত
	৬২২.	কৃষকগঞ্জ বাজার হতে সলপ বড়বাড়ী পর্যন্ত, ২ নং ওয়ার্ড	১কিঃমি	কাঁচা	১.৫০ফুট	ভাল
	৬২৩.	বাহিমান পাকা রাস্তা হতে হাচেন মন্ডলের বাড়ী পর্যন্ত, ২ নং ওয়ার্ড	.৫০কিঃ মি	কাঁচা	সমতল	মোটামুটি ভাল
	৬২৪.	সলপ হাসপাতাল হতে বিমল কামার বাড়ী পর্যন্ত, ২ নং ওয়ার্ড	১কিঃমি	কাঁচা	সমতল	ভাল
	৬২৫.	সলপ গোবিন্দপুর কাঁচা রাস্তা হতে ইসমাইলের বাড়ী পর্যন্ত, ২ নং ওয়ার্ড	১কিঃমি	কাঁচা	সমতল	মোটামুটি ভাল
	৬২৬.	কৃষকগঞ্জ বাজার হতে শেখ পাড়া হয়ে কানসোনা পর্যন্ত, ২ নং ওয়ার্ড	২কিঃমি	পাকা	৩.৫০ফুট	পূর্ব দিক থেকে অনেক জায়গায় ভাঙ্গা আছে
	৬২৭.	জনতার বাজার মসজিদ হতে বাহিমান ব্রীজ পর্যন্ত, ২ নং ওয়ার্ড	.৫০কিঃ মি	পাকা	৩.৫০ফুট	তেমন ভাল না, ভাঙ্গা
	৬২৮.	কৃষকগঞ্জ বাজার হতে কোনাবাড়ী মসজিদ পর্যন্ত, ওয়ার্ড নং: ৩	২কিঃমি	পাকা	৫ফুট	ভাল, নতুন হয়েছে
	৬২৯.	হবি বিডিআর বাড়ী হতে গোপিনাথপুর প্রাঃবিদ্যাঃ পর্যন্ত, ওয়ার্ড নং: ৩	১কিঃমি	পাকা	৪ফুট	ভাল, নতুন হয়েছে
	৬৩০.	ওয়ার্ড নং: ৩, কোনাবাড়ী আসবাহার হাজীর বাড়ী হতে হাড়িভাঙ্গা প্রাঃ বিদ্যা পর্যন্ত	২কিঃমি	কাঁচা	৪ফুট	ভাল
	৬৩১.	ওয়ার্ড নং: ৩, কৃষকগঞ্জ বাজার হতে হাড়িভাঙ্গা প্রাঃবিদ্যা পর্যন্ত	১.৫০ কিঃমি	কাঁচা	৭ফুট	,,
	৬৩২.	শ্রীবাড়ী ইসমাইলের বাড়ী হতে শ্রীবাড়ী হাড়িভাঙ্গা কবরস্থান পর্যন্ত, ৩নং ওয়ার্ড	১কিঃমি	কাঁচা	৪ফুট	মাঝে মাঝে নষ্ট হয়ে গেছে

ইউনিয়নের নাম	ক্রঃ নং	কোথা হতে কোথা পর্যন্ত (রাস্তা)	কত কি.মি.	ধরণ(পাকা/কাঁচা/এইচ বিবি)	উচ্চতা	বর্তমান অবস্থা সংক্ষেপে বর্ণনা করুন
	৬৩৩	গোপিনাথ পুর পাকা রাস্তা হতে গোপিনাথ পুর পশ্চিম পাড়া জামে মসজিদ পর্যন্ত, ওয়ার্ড নং: ৩	.৭৫কিঃ মি	কাঁচা	৪ফুট	ভাল
	৬৩৪.	কোনাবাড়ী প্রাঃ বিদ্যাঃ হতে খিতাশ এর বাড়ী পর্যন্ত, ওয়ার্ড নং: ৩	১কিঃমি	কাঁচা	২ফুট	মাঝে মাঝে নষ্ট হয়ে গেছে
	৬৩৫.	হাড়িবাজা সিদ্দার এর বাড়ী হতে সুন্দর বাড়ী হয়ে রাজ্জাক এর বাড়ী পর্যন্ত, ওয়ার্ড নং: ৩	.৭৫কিঃ মি	কাঁচা	৪ফুট	মাঝে মাঝে নষ্ট হয়ে গেছে
পৌরসভা	৬৩৬.	ওয়ার্ড নং ৮, চকীদহ ব্রীজ নেয়রগাছা কলেজ স্টোরেজ পর্যন্ত	৫কিঃমি	পাকা	৭ফুট	ভাল
	৬৩৭.	ওয়ার্ড নং ৫, ঘোষণা তেতুল আলম এর বাড়ী হতে ঘাটিনা পর্যন্ত	৫কিঃমি	পাকা	৩ফুট	,,
	৬৩৮.	ওয়ার্ড নং ৬, শ্রীকোলা মোড় হতে কাওয়াক তিন মাথা মোড় পর্যন্ত	২ কিঃমি	পাকা	৭ফুট	,,
	৬৩৯.	ওয়ার্ড নং ২, পুরাতন বাসস্ত্যান্ড হতে শ্রীকোলা সুমাদ কমিশোরের বাড়ী পর্যন্ত	৪ কিঃমি	পাকা	৩.৫০ফুট	মাঝে ভাল আর মাঝে খারাপ আছে
	৬৪০.	ওয়ার্ড নং ২, বিজ্ঞান কলেজ মোড় হতে আউলিয়া কাউন্সিলরের বাড়ী পর্যন্ত	৬ কিঃমি	পাকা	৩.৫০ফুট	মাঝে নষ্ট হয়ে গেছে
	৬৪১.	ওয়ার্ড নং ২, শ্রীকোলা মোড় হতে চকীদহ ব্রীজপর্যন্ত	১ কিঃমি	পাকা	৩ফুট	ভাল
	৬৪২.	ওয়ার্ড নং ২, শ্রীকোলা মোড় হতে গাজী আব্দুল হাকিমের বাড়ী পর্যন্ত	১ কিঃমি	পাকা	৬ফুট	,,
	৬৪৩.	ওয়ার্ড নং ২, খোকন কাউন্সিলর এর বাড়ী হতে প্রাঃ স্কুল পর্যন্ত	.৫০ কিঃমি	কাঁচা	১ফুট	খারাপ ভাঙ্গা চুড়া
	৬৪৪.	ওয়ার্ড নং ২, আউলিয়া কাউন্সিলর বাড়ী হতে পৌরসভা মোড়পর্যন্ত	১ কিঃমি	পাকা	২ফুট	,,
	৬৪৫.	ওয়ার্ড নং ১, বারইয়া স্কুল হতে কবরস্থান পর্যন্ত	.৫০ কিঃমি	কাঁচা	১ফুট	ভাল
	৬৪৬.	ওয়ার্ড নং ২, থানা মোড় হতে ঝিকরা কালী বাড়ী পর্যন্ত	৩কিঃ মি	পাকা	৩ফুট	মোটমুটি ভাল
	৬৪৭.	ওয়ার্ড নং ৫, থানা মোড় হতে ঘোষণা ব্রীজপর্যন্ত	৫.৫০ কিঃমি	পাকা	২ফুট	,,
	৬৪৮.	ওয়ার্ড নং ৩, থানা মোড় হতে গ্যাস লাইন পর্যন্ত	৩.৫০ কিঃমি	পাকা	৪ফুট	ভাল
	৬৪৯.	ওয়ার্ড নং ৩, পূর্ব চেয়ারম্যান এর বাড়ী পর্যন্ত	৫ কিঃমি	কাঁচা/পাকা	৩ফুট	খারাপ ভাঙ্গা চুড়া
	৬৫০.	ওয়ার্ড নং ৬, কাকনের বাড়ী হতে খালিয়া পাড়া আরিফের বাড়ী পর্যন্ত	২ কিঃমি	কাঁচা/পাকা	৩ফুট	আংশিক ভাল আর আংশিক খারাপ
	৬৫১.	ওয়ার্ড নং ৬, বাদুল্লা প্রাঃ বাড়ী হতে আরজ প্রাঃ এর বাড়ী পর্যন্ত	১ কিঃমি	পাকা	৩ফুট	খারাপ ভাঙ্গা চুড়া
	৬৫২.	ওয়ার্ড নং ৬, কাউয়াক নিল হতে ভট্ট কাউয়াক পর্যন্ত	২.৫০ কিঃমি	কাঁচা	১ফুট	চলাচলের অযোগ্য
	৬৫৩.	ওয়ার্ড নং ৬, নবগ্রাম হতে সিদ্দিক বিডিআরের বাড়ী পর্যন্ত	২.৫০ কিঃমি	পাকা	৪ফুট	রাস্তার কিছু কিছু জায়গায় ভেঙে গেছে
	৬৫৪.	ওয়ার্ড নং ৬, ভট্টকাউয়াক হতে আমান ফিউভায়া সিলি পর্যন্ত	৫ কিঃমি	পাকা	৪ফুট	খারাপ ভাঙ্গা চুড়া আর গর্ত
	৬৫৫.	ওয়ার্ড নং ৯, রেলগেট হতে চর ঘাটিনা ঢালা পর্যন্ত	২.৫০ কিঃমি	পাকা	৩ফুট	ভাল

ইউনিয়নের নাম	ক্রঃ নং	কোথা হতে কোথা পর্যন্ত (রাস্তা)	কত কি.মি.	ধরণ(পাকা/কাঁচা/এইচ বিবি)	উচ্চতা	বর্তমান অবস্থা সংক্ষেপে বর্ণনা করুন
	৬৫৬.	ওয়ার্ড নং ৯, রেলগেট হতে ইনাতপুর হেলী প্যাড পর্যন্ত	৫ কিঃমি	পাকা	৩ফুট	রাস্তা ভাঙা আছে
	৬৫৭.	ওয়ার্ড নং ৯, মনিরা কাউন্সিলের বাড়ী হতে আব্বাস সাহেবের বাড়ী পর্যন্ত	৪ কিঃমি	কাঁচা	৪ফুট	রাস্তা ভাঙা আছে
	৬৫৮.	ওয়ার্ড নং ৯, উল্লাপাড়া রেল স্টেশন হতে চানপুর পর্যন্ত	৩ কিঃমি	পাকা	৩ফুট	কাপেটিং উঠে গেছে
	৬৫৯.	ওয়ার্ড নং ৯, জেএস তেল পাম্প হতে নদীর ধার পর্যন্ত	৩ কিঃমি	কাঁচা	৪ফুট	রাস্তা ভাঙা আছে
	৬৬০.	ওয়ার্ড নং ৭, শিবপুর ডালা হতে ব্যাংকের জুয়েলের বাড়ী পর্যন্ত	৩ কিঃমি	কাঁচা/পাকা	২ফুট	, ,
	৬৬১.	ওয়ার্ড নং ৮, নেওয়ার গাছা কোল্ডস্টোরেজ হতে নদীর ধার পর্যন্ত	১ কিঃমি	কাঁচা/পাকা	২ফুট	, ,
	৬৬২.	ওয়ার্ড নং ৯, সিমকি ইমান খান বাগিচা হতে হীরুমিয়ার বাড়ী পর্যন্ত	.৫০কিঃমি	পাকা	২ফুট	ভাল
	৬৬৩.	ওয়ার্ড নং ৬, স্টেশন গোডাউন হতে লঙ্কর মাষ্টারের বাড়ী পর্যন্ত	.৫০কিঃমি	পাকা	৩ফুট	রাস্তা ভাঙা আছে
	৬৬৪.	ওয়ার্ড নং ৭, শিবপুর স্কুল হতে মহির কাউন্সিলের বাড়ী পর্যন্ত	.৫০কিঃমি	পাকা	২ফুট	ভাল
	৬৬৫.	ওয়ার্ড নং ৫, ঘোষণা কলানাট্রহতে কামার দক্ষিণ পাড়া পর্যন্ত	১কিঃমি	পাকা	২ফুট	রাস্তা ভাঙা আছে
	৬৬৬.	ওয়ার্ড নং ৪, উল্লাপাড়া ঈদগাঁহ লোকমানের বাখুয়া তিন মাথা পর্যন্ত	১কিঃমি	কাঁচা	১ফুট	, ,
	৬৬৭.	ওয়ার্ড নং ৪, উল্লাপাড়া মহিলা মাদ্রাসা হতে মহনপুর রোডপর্যন্ত	.৫০ কিঃমি	পাকা	৩ফুট	ভাল

তথ্য সূত্রঃ মোঃ আব্দুস কুদ্দুস, বাজার বনিক সমিতির সভাপতি, উল্লাপাড়া (০১৭৫১-৫৭৯৪৭৯)।

সংযুক্তি -৫

এ ইউনিয়ন ভিত্তিক ভিত্তিক সেচ ব্যবস্থার গভীর ও অগভীর নলকূপের তালিকা দেওয়া হলোঃ

ক্রঃ নং	ইউনিয়নের নাম	বিবরণ	সংখ্যা		বর্তমান সেচ ব্যবস্থার সংক্ষিপ্ত বর্ণনা
			সরকারী/বে-সরকারী প্রতিষ্ঠানের	ব্যক্তি মালিকানাধীন	
১.	বাঙ্গালা	গভীর নলকূপ	২৯ টি	নাই	গভীর নলকূপ গুলো বোরো মৌসুমে সেচ কার্যক্রম চালায় এবং ভরা মৌসুমে ও অনেক গুলো চালু থাকে। এখন সরকারী ও বেসরকারী নলকূপ গুলো অনেক ক্ষেত্রেই ব্যক্তি মালিকানাধীন হিসেবে ব্যবহৃত হচ্ছে। তবে এগুলো সেচ ব্যবস্থায় উল্লেখ যোগ্য ভূমিকা রাখছে।
		শ্যালো ম্যাশিন	নাই	৪৫০ টি	শ্যালো ম্যাশিন গুলো সাড়া বর্ষায় অনেকে নৌকা চালায় এবং বোরো মৌসুমে পানি সেচ দেওয়া হয়। এর সাথে বৈদ্যুতিক মটরও সিংহ ভাগ ভূমিকা রাখে সেচ ব্যবস্থায় তবে বিদ্যুৎ সঠিক সময়ে না থাকায় সেচ ব্যবস্থা অনেক ক্ষেত্রেই ব্যহত হয়।
২.	হাটিকুমরুল	গভীর নলকূপ	সরকারী ২৬ টি	নাই	পর্যাপ্ত পরিমাণ পানির চাহিদা পূরণ হয় তবে সেচ মৌসুমে অনেকটা বদ্যুৎতের সমস্যা দেখা দেয়।
		শ্যালো ম্যাশিন	নাই	৩০০ টি	শ্যালো ম্যাশিন ছাড়াও বৈদ্যুতিক মটর রয়েছে সেচ কার্যক্রম চালানোর জন্য। তবে তুলনা মূলক ভাবে এলাকার পানির চাহিদায় এ গুলো যথেষ্ট বলে মনে করেন না এলাকাবাসী।
		বিদ্যুৎ চালিত মটর সেচ	নাই	১১২টি	বিদ্যুৎ চালিত মটর দিয়ে ব্যক্তি মালিকানাধীন সেচ কার্যক্রম চালানো হয়।
৩.	উল্লাপাড়া সদর	গভীর নলকূপ	সমবায় ১৬ টি	নাই	গভীর নলকূপ গুলো দিয়ে এলাকার সেচ ব্যবস্থা পরিচালিত হয়ে। সেচ মৌসুমে আবাদ করার ক্ষেত্রে এ গুলো মুখ্য ভূমিকা রাখে। পানির চাহিদা মূলত এ গুলোই পূর্ণ করে। তবে অনেক ক্ষেত্রে বিদ্যুৎ সঠিক সময় না পাওয়ায় সেচ কার্যক্রম ব্যহত হয়।
		শ্যালো ম্যাশিন	নাই	প্রায় ৭০ টি বিদ্যুৎ চালিত সেচ মটর ২৫০টি	শ্যালো ম্যাশিন পানির অনেক চাহিদা পূর্ণ করে এর পাশাপাশি বিদ্যুৎ চালিত মটর ও কম ভূমিকা রাখে না।
৪.	পূর্ণিমাগাঁতি	গভীর নলকূপ	৩২ টি	নাই	গভীর নলকূপ গুলো দিয়ে এলাকার সেচ ব্যবস্থা পরিচালিত হয়ে। সেচ মৌসুমে আবাদ করার ক্ষেত্রে এ গুলো মুখ্য ভূমিকা রাখে। পানির চাহিদা মূলত এ গুলোই পূর্ণ করে। তবে অনেক ক্ষেত্রে বিদ্যুৎ সঠিক সময় না পাওয়ায় সেচ কার্যক্রম ব্যহত হয়।
		শ্যালো ম্যাশিন	নাই	প্রায় ৩৫০ টি	শ্যালো ম্যাশিন পানির অনেক চাহিদা পূর্ণ করে এর পাশাপাশি বিদ্যুৎ চালিত মটর ও কম ভূমিকা রাখে না।
		বিদ্যুৎ চালিত মটর সেচ	নাই	প্রায় ২৪৮ টি	
৫.	বড়হর	গভীর নলকূপ	২০ টি	নাই	গভীর নলকূপ গুলো মূলত সেচ মৌসুমে চালু থাকে। ২০টি সমবায় এবং বরেন্দ্র কর্তৃক পরিচালিত।
		শ্যালো ম্যাশিন	নাই	৭০০টি এবং ৩২৫ টি বিদ্যুৎ চালিত	বর্তমানে এই ইউনিয়নে প্রায় ৯০০ টি অগভীর নলকূপ রয়েছে। যার সবগুলো ডিজেল চালিত এই ইউনিয়নে এই ডিজেল দিয়ে জমি চাষ করা কৃষকের পক্ষে কষ্ট করা হচ্ছে। এর পাশাপাশি ৩২৫টি বিদ্যুৎ চালিত মটর ও কম ভূমিকা রাখে না।
৬.	বড় পাঙ্গাসী	গভীর নলকূপ	৭টি	নাই	গভীর নলকূপ গুলো মূলত সেচ মৌসুমে চালু থাকে। ব্যক্তি মালিকানাধীন ও সমবায় এবং বরেন্দ্র কর্তৃক পরিচালিত

ক্রঃ নং	ইউনিয়নের নাম	বিবরণ	সংখ্যা		বর্তমান সেচ ব্যবস্থার সংক্ষিপ্ত বর্ণনা
			সরকারী/বে-সরকারী প্রতিষ্ঠানের	ব্যক্তি মালিকানাধীন	
		শ্যালো ম্যাশিন	নাই	৩০০টি	বর্তমানে সেচ ব্যবস্থা এই এলাকায় সাধারণ রবি শস্য চাষের জন্য ব্যবহার করা হচ্ছে। এবং এই ইউনিয়নে সেচ ব্যবহার জন্য চাষীদের তেমন কোন সমস্যার সম্মুখীন হতে হচ্ছে না।
		বিদ্যুৎ চালিত মটর	নাই	২৬০টি	
৭.	লাহিড়ী মোহনপুর	গভীর নলকুপ	৬টি	নাই	এই ইউনিয়নে বর্তমানে ১টি গভীর নলকুপ রয়েছে। যা সরকার দ্বারা পরিচালিত। এই গভীর নলকুপ শুধু ইরিগেশন এর সময় চাষ করা হয়।
		শ্যালো ম্যাশিন	নাই	৫২০টি	বর্তমানে সেচ ব্যবস্থা এই এলাকায় সাধারণ রবি শস্য চাষের জন্য ব্যবহার করা হচ্ছে। এবং এই ইউনিয়নে সেচ ব্যবহার জন্য চাষীদের তেমন কোন সমস্যার সম্মুখীন হতে হচ্ছে না।
		বিদ্যুৎ চালিত মটর	নাই	২৯০টি	
৮.	দুর্গানগর	গভীর নলকুপ	৮টি	নাই	গভীর নলকুপ গুলো ধান চাষের মৌসুমে চালু হয় এবং সেচ ব্যবস্থা পরিচালিত হয় তবে প্রয়োজনের তুলনায় যথেষ্ট নয়।
		শ্যালো ম্যাশিন	নাই	২০১৫টি	শ্যালো ম্যাশিন বৈদ্যুতিক মটর গুলো দিয়ে পানির চাহিদা পূর্ণ করা হয় তবে। চৈত্র মাসের মাঝা মাঝি হতে পানি লেয়ার নিচে নেমে যায়। বিদ্যুৎ আরো বেশি লোডশেডিং করায় সমস্যা প্রকট হয়।
		বিদ্যুৎ চালিত মটর	নাই	৫০৫টি	
৯.	কয়ড়া	গভীর নলকুপ	১২টি	নাই	এ ডিপ টিউবয়েলগুলো এলাকার পানির চাহিদা পূরণ করতে পারে তবে কিছু গভীর নলকুপ নষ্ট হয়ে গেছে এবং বোরো মৌসুমে বিদ্যুৎ সময় মত থাকে না
		শ্যালো ম্যাশিন	নাই	৩৮০টি	গভীর নলকুপের পাশাপাশি শ্যালো ম্যাশিন ও বৈদ্যুতিক মটরের মাধ্যমে পানির চাহিদা পূর্ণ করা হয় তবে প্রয়োজনের তুলনায় যথেষ্ট নয়। নাই
		বিদ্যুৎ চালিত মটর	নাই	২৫০টি	
১০.	পৌরসভা	গভীর নলকুপ	৩টি	নাই	এই পৌরসভাতে ০৩ টি গভীর নলকুপ রয়েছে। যা বর্তমান সময়ে ঐ ইউনিয়নের সেচ ব্যবস্থা সঠিক ভাবে পূরণ করতে পারে না। এই সেচ ব্যবস্থার মাধ্যমে ইরি ও রবি শস্য চাষ করা হয়।
		শ্যালো ম্যাশিন	নাই	১১০টি	এই ইউনিয়নে প্রায় মোট ১১০ টি ডিজেল চালিত এবং ২৭০ টি বিদ্যুৎ চালিত ফসল উৎপাদনের জন্য এই সেচ ব্যবস্থা যথেষ্ট ভূমিকা পালন করছে।
		বিদ্যুৎ চালিত মটর	নাই	২৭০টি	
১১.	রামকৃষ্ণপুর	গভীর নলকুপ	২৯টি	নাই	এই ইউনিয়নে মোট সরকারী/বেসরকারী মোট ৪১ টি গভীর নলকুপ রয়েছে। গভীর নলকুপ গুলো দিয়ে এলাকার সেচ ব্যবস্থা পরিচালিত হয়ে। সেচ মৌসুমে আবাদ করার ক্ষেত্রে এ গুলো মুখ্য ভূমিকা রাখে। পানির চাহিদা মূলত এ গুলোই পূর্ণ করে। তবে অনেক ক্ষেত্রে বিদ্যুৎ সঠিক সময় না পাওয়ায় সেচ কার্যক্রম ব্যহত হয়।
		শ্যালো ম্যাশিন	নাই	২০৪টি	বর্তমানে সেচ ব্যবস্থা এই এলাকায় সাধারণ রবি শস্য চাষের জন্য ব্যবহার করা হচ্ছে। এবং এই ইউনিয়নে সেচ ব্যবহার জন্য চাষীদের তেমন কোন সমস্যার সম্মুখীন হতে হচ্ছে না। এবং ২৭০ টি বিদ্যুৎ চালিত ফসল উৎপাদনের জন্য এই সেচ ব্যবস্থা যথেষ্ট ভূমিকা পালন করছে।
		বিদ্যুৎ চালিত মটর	নাই	২৭০টি	
১২.	সলঙ্গা	গভীর নলকুপ	২৮টি	নাই	এই ইউনিয়নে মোট ২৩ টি গভীর নলকুপ রয়েছে। যা ছাড়া ঐ ইউনিয়নের সেচ ব্যবস্থা যথেষ্ট নয়। এই গভীর নলকুপের মাধ্যমে ইরি ও রবি শস্য চাষ করা হয়।
		শ্যালো ম্যাশিন	নাই	২৮৩১টি	এই ইউনিয়নে প্রায় মোট ৩০০০ টি ডিজেল চালিত এবং ২২০ টি বিদ্যুৎ চালিত অগভীর নলকুপ রয়েছে। এই সেচ ব্যবস্থা দ্বারা ইরি ও রবি শস্য চাষ করা হয়।
		বিদ্যুৎ চালিত	নাই	২৪০টি	

ক্রঃ নং	ইউনিয়নের নাম	বিবরণ	সংখ্যা		বর্তমান সেচ ব্যবস্থার সংক্ষিপ্ত বর্ণনা
			সরকারী/বে-সরকারী প্রতিষ্ঠানের	ব্যক্তি মালিকানাধীন	
		মটর			
১৩.	পঞ্চকোশী	গভীর নলকুপ	০৬টি	নাই	এই ইউনিয়নে মোট ১০ টি গভীর নলকুপ রয়েছে। যা ছাড়া ঐ ইউনিয়নের সেচ ব্যবস্থা যথেষ্ট নয়। এই গভীর নলকুপের মাধ্যমে ইরি ও রবি শস্য চাষ করা হয়।
		শ্যালো ম্যাশিন	নাই	১০০টি	এই ইউনিয়নে প্রায় মোট ১০০ টি ডিজেল চালিত এবং ২৭০ টি বিদ্যুৎ চালিত অগভীর নলকুপ রয়েছে। এই সেচ ব্যবস্থা দ্বারা ইরি ও রবি শস্য চাষ করা হয়।
		বিদ্যুৎ চালিত মটর	নাই	২৭০টি	
১৪.	সলপ	গভীর নলকুপ	০৭টি	নাই	এই ইউনিয়নে বর্তমানে ৩টি গভীর নলকুপ রয়েছে। যা সরকার দ্বারা পরিচালিত। এই গভীর নলকুপ শুধু ইরিগেশন এর সময় চাষ করা হয়।
		শ্যালো ম্যাশিন	নাই	১২০টি	বর্তমানে সেচ ব্যবস্থা এই এলাকায় সাধারণ রবি শস্য চাষের জন্য ব্যবহার করা হচ্ছে। এবং এই ইউনিয়নে সেচ ব্যবহার জন্য চাষীদের তেমন কোন সমস্যার সম্মুখীন হতে হচ্ছে না।
		বিদ্যুৎ চালিত মটর	নাই	২৬০টি	
১৫.	উখুনিয়া	গভীর নলকুপ	৩৪টি	নাই	এই ইউনিয়নে মোট ১২ টি গভীর নলকুপ রয়েছে। যা ছাড়া ঐ ইউনিয়নের সেচ ব্যবস্থা যথেষ্ট নয়। এই গভীর নলকুপের মাধ্যমে ইরি ও রবি শস্য চাষ করা হয়।
		শ্যালো ম্যাশিন	নাই	৫২০টি	এই ইউনিয়নে প্রায় মোট ৫২০ টি ডিজেল চালিত এবং ২৩৫টি বিদ্যুৎ চালিত অগভীর নলকুপ রয়েছে। এই সেচ ব্যবস্থা দ্বারা ইরি ও রবি শস্য চাষ করা হয়
		বিদ্যুৎ চালিত মটর	নাই	২৩৫টি	

তথ্য সূত্রঃ উপজেলা কৃষি অফিসার মোঃ সাইফুল আজম খান ০১৭১৬-১৭১৯৫৭ ও বিএডিসি অফিস।

সংযুক্তি -৬

ইউনিয়ন ভিত্তিক হাটের নাম, কবে হাট বসে, হাটের সংখ্যাসহ সংক্ষিপ্ত বর্ণনা তুলে ধরা হলো :

ক্রঃনং	ইউনিয়ন	হাটের নাম	কবে হাট বসে	হাটের সংক্ষিপ্ত বিবরণ
১.	রামকৃষ্ণপুর	উনুখাঁ হাট	শনি ও মঙ্গল বার	উনুখাঁ হাটটি কৃষ্ণপুর ইউনিয়ন কাঞ্চালয়ের সাথে উনুখাঁ হাটটি অবস্থিত। সপ্তাহে দুই দিন হাট বসে। হাটটিতে বাহির থেকে প্রায় ৭০-৮০ টি দোকান বসে। সব মিলে এখানে দোকান সংখ্যা ২২০ টির মত। এখানে হাঁস, মুরগী, ধান শরিষা, গম সহ নিত্য প্রয়োজনীয় জিনিস ওঠে।
২.		চৈত্তর হাট	শুক্র ও সোম বার	এ হাটটি চৈত্তর হাট গ্রামে অবস্থিত। এ টি মূলত মানুষের প্রয়োজনের তাগিদ গড়ে উঠেছে। এখানে মাছ, তরিতরকারি সহ নানা প্রকার জিনিস পাওয়া যায়। হাটের দিনে এখানে ৪০-৫০ টি দোকান বসে।
৩.		বনানী বাজার	বৃহঃস্পতিবার	সপ্তাহে একদিন এ হাটটি বসে। এখানে প্রায় সকল প্রকার বাজার পাওয়া যায়। হাটে ধারে বাজার ও বাইরে দোকান মিলে প্রায় ১০০-১১০টির মত দোকান বসে।
৪.		হরিন চড়া	রবি বার	হরিন চড়া হাটটি সপ্তাহে একদিনবসে। ছোট্ট পরিসরে এ হাটটিতে ১০-১৫টি দোকান বসে মূলত মাছ-তরকারির জন্য।
৫.		সুতা হাট	রবি ও বুধ বার	হাট বারে এখানে ৩৫-৪৫টি দোকান বসে। সপ্তাহে দুই দিন হাটটি বসে। এখানে প্রধানত দুধ, মাছ, তরিতরকারি সহ প্রয়োজনীয় জিনিস পাওয়া যায়।
৬.		দবির গঞ্জ	শুক্রবার	সপ্তাহে অন্তে শুক্রবারে হাট বসে। এখানে ৩০-৪০ টি দোকান বসে। এই হাটে শুধু শুক্রবার গরু, ছাগলের হাট বসে। দবিরগঞ্জ বাজারের উপর এটি অবস্থিত।
৭.		অলিদহ	শনি ও মঙ্গল বার	অলিদহ দুই দিন সপ্তাহে হাট বসে। হাট বারে এখানে প্রায় ৩০-৪০ টি দোকান বসে। মাছ, তরি-তরকারির জন্য হাটটি সবার নিকট জন প্রিয়।
৮.	পূর্ণিমাগাতী	পুঠিয়া/পূর্ণিমাগাতী	রবিবার ও বৃহঃস্পতিবার	পুঠিয়া হাটটি পূর্ণিমাগাতী বোর্ড অফিসের পশ্চিম পাশে বাজারের উপর বসে। এই হাটে মূলত তরি তরকারি, হাস মুরগী সহ নিত্য প্রয়োজনীয় জিনিস উঠে। সপ্তাহে এখানে হাট বসে। বহু দোকান পাট আসে। সবাই এ হাট থেকে উপকৃত হয় এ হাটটি বন্যার আওতাভুক্ত।
৯.		গয়হাট	শনি ও মঙ্গল বার	গয়হাট বাজারের উপর সপ্তাহে দুই দিন হাটটি বসে। অনেক দিন ধরে স্বাধীনতার পূর্ব হতে এখানে হাট বসে আসছে। হাটের দিন বাহির হতে প্রায় ২০০-২৫০ টির মত দোকান আসে। এখানে কাপড়, গামছা, হাস মুরগী থেকে শুরু করে বাঁশ ছোন বন এমনকি নিত্য প্রয়োজনীয় প্রায় সকল কিছুই এখানে পাওয়া যায়। এ হাটটি বন্যা লেভেলের উপরে। এলাকায় বড় বন্যা হলে এখানে কয়েক হাজার মানুষ আশ্রয় নিতে পারবে।
১০.	উধুনিয়া	উধুনিয়া হাট	সোম ও শুক্র	হাটটি উধুনিয়া বাজারের উপর অবস্থিত বর্ষা মৌসুমে এখানকার চার দিকে পানিতে থৈ থৈ করে তবে এটি অনেক উচু হওয়ার এখানে মাঝারি বন্যায় পানি ওঠে না। এখানে সপ্তাহে ২ দিন হাট বসে। এখানে মাছ, তরি তরকারি সহ ঋতু অনুসারে সকল প্রকার ফল-মূল পাওয়া যায়। এখানে প্রায় ৭০-৮০ টির মত দোকান আছে। তা ছাড়া এ হাটটি বহু পুরাতন।
১১.	বড়পাঙ্গাসী	বড়কোয়ালী বেড়	শুক্র ও সোম বার	সপ্তাহে দুই দিন এ হাট বসে। বড় কোয়ালীবেড় বাজারের উপর মাদ্রাসা মাঠে হাট লাগে। এখানে বাইরে থেকে ৪০-৫০ টি দোকান বসে। নিত্য প্রয়োজনীয় প্রায় সবই পাওয়া যায়। বন্যা বড় হলে এটি তলিয়ে যায়।

ক্রঃনং	ইউনিয়ন	হাটের নাম	কবে হাট বসে	হাটের সংক্ষিপ্ত বিবরণ
১২.		খাদুলী	বৃহস্পতিবার	খাদুলীর মাঝ খানে সপ্তাহে একদিন এ হাট বসে। এলাকার মানুষ তাদের প্রয়োজন অনুভব করে হাটটি বসিয়েছে। তবে এটি এখন ভেঙ্গে যেতে বসেছে। বন্যা অধিক হলে এখানে পানি প্রবেশ করে এবং তলিয়ে যায়।
১৩.	বাঞ্ছালা	প্রতাপ হাট	সোম বার ও শূক্র	প্রতাপ বাজার সংলগ্ন বাজারের উপর সপ্তাহে দুই দিন হাট বসে। তবে সোম বার বড় হাট বসে। এখানে গরু ছাগল সহ কোরবানীর সময় গরু বিক্রি হয়। হাটটিতে শরিষা ধান গম ও ইরি ধানের চাড়ার জন্য বিখ্যাত। এছাড়া নিত্য প্রয়োজনীয় সকল প্রকার দ্রব্যাদি পাওয়া যায়। হাটের দিন প্রায় ১৫০-২০০ টি দোকান বসে।
১৪.		ধরাইল হাট	রবি ও বুধ বার	সপ্তাহে দুই দিন ধরাইল বাজারের উপর হাট বসে। এখানে মাছ তরি-তরকারি সহ প্রয়োজনীয় জিনিস পাওয়া যায়।
১৫.		বিনায়েকপুর হাট	শনি ও মঙ্গল বার	অনেক পুরাতন হাট গুলোর মধ্যে বিনায়েক পুরাতন হাট। এখানে বাঁশ বন ছোন সহ অন্যান্য প্রয়োজনীয় দ্রব্যাদি পাওয়া যায়। তবে সময়ে বাস্তুবাতায় এ হাটটি আশ্বে আশ্বে বিলীন হতে বসেছে। এ হাটটিতে বন্যার সময় পানি উঠে ডুবে যায়।
১৬.		শিমলা হাট	শুক্রবার ও সোম বার	শিমলা হাটটি খুব একটা বড় নয়। তবে মাছ তরি-তরকারির জন্য এলাকার মানুষের আরক স্বস্তির নাম শিমলা হাট।
১৭.		কুচিয়ামারা হাট	বৃহস্পতিবার	কুচিয়া মার কলেজ সংলগ্ন বাজারের উপর সপ্তাহে দুই দিন এ হাট বসে। এখানে সকল প্রয়োজনীয় জিনিস পাওয়া যায়। বন্যা লেভেলের উপরে এ হাটটি।
১৮.		কুড়াগাছা হাট	শুক্রবার	সপ্তাহে একটি বার এ হাটটি বসে। এলাকার মানুষ নিত্য প্রয়োজনীয় চাহিদা মেটায় এ হাটটি। এখানে নিত্য প্রয়োজনীয় প্রায় সব কিছুই পাওয়া যায়।
১৯.	হাটিকুমরুল	পাচিল	মঙ্গল ও শুক্রবার	সুতা গামছা, প্রয়োজনীয় সব প্রকার জিনিস পত্র পাওয়া যায়। এখানে সকল প্রয়োজনীয় জিনিস পাওয়া যায়। বন্যা লেভেলের উপরে এ হাটটি।
২০.		নিউ টাউন	মঙ্গল ও শুক্রবার	মাংস, সবজি, ফার্গিচার, এলাকার মানুষ নিত্য প্রয়োজনীয় চাহিদা মেটায় এ হাট। এখানে নিত্য প্রয়োজনীয় প্রায় সব কিছুই পাওয়া যায়।
২১.		হাটিকুমরুল	বুধ ও শনিবার	গরু, চাগল (ঈদের মধ্যে উঠে) এ হাট বসে তবে অন্যান্য জিনিস পত্রও পাওয়া যায়।
২২.		বড়হর	বড়হর	বুধবার
২৩.	বোয়ালিয়া		রবিবার	এই হাট বহু পুরাতন ও অনেক বড়। এখানে সপ্তাহে একদিন হাট বসে। এখানে গরু, মহিষ, ছাগল, হাস-মুরগী ধান চাল, ইত্যাদি দ্রব্যাদি পাওয়া যায়।
২৪.	পূর্ব দেলুয়া		শনিবার	এই হাটে বিভিন্ন অস্থায়ী দোকান বসে। এই হাটে ধান, চাল, কাচা তরকারী ও হাস মুরগী বিক্রি করা হয়। এই হাটটি সপ্তাহে ১ দিন বসে।
২৫.	তৈতুলীয়া		মঙ্গলবার	সপ্তাহে ১ দিন হাটটি বসে। অনেক দিন ধরে এখানে হাট বসে আসছে। হাটের দিন বাহির হতে প্রায় ৫০-৬০ টির মত দোকান আসে। এমনকি নিত্য প্রয়োজনীয় প্রায় সকল কিছুই এখানে পাওয়া যায়। হাটটি বন্যা লেভেলের উপরে। এলাকায় বড় বন্যা হলে এখানে কয়েক হাজার মানুষ আশ্রয় নিতে পারবে।
২৬.	অলিপুর		শনিবার	অনেক পুরাতন হাট এটি। এখানে সবজি কাচা তরি-তরকারী

ক্রঃনং	ইউনিয়ন	হাটের নাম	কবে হাট বসে	হাটের সংক্ষিপ্ত বিবরণ
				চাল, ডাল, ইত্যাদি সহ নিত্য প্রয়োজনীয় প্রায় সব কিছুই পাওয়া যায়।
২৭.	পঞ্চক্রোশী	বেতকান্দি	সোম ও শূক্রবার	এই হাটে প্রায় ১৫০টি অস্থায়ী দোকান বসে। এখানে রিক্সা ও সাইকেল ওঠে।
২৮.		বন্যাকান্দি	শনি ও মঙ্গলবার	এই হাটে ৩০টি স্থায়ী দোকান ও ৫০টি অস্থায়ী দোকান বসে। এখানে সবজি কাচা তরিতরকারী চাল, ডাল, ইত্যাদি সহ নিত্য প্রয়োজনীয় প্রায় সব কিছুই পাওয়া যায়।
২৯.		শাহজাহানপুর	বৃহস্পতিবার	এই হাটে ৭০টি স্থায়ী দোকান ও ৩০টি অস্থায়ী দোকান বসে। এখানে সবজি কাচা তরিতরকারী চাল, ডাল, ইত্যাদি সহ নিত্য প্রয়োজনীয় প্রায় সব কিছুই পাওয়া যায়।
৩০.		কাজিপাড়া	বৃহস্পতিবার	এই হাটে ৮টি স্থায়ী দোকান ও ১২টি অস্থায়ী দোকান বসে। এখানে সবজি কাচা তরিতরকারী চাল, ডাল, ইত্যাদি সহ নিত্য প্রয়োজনীয় প্রায় সব কিছুই পাওয়া যায়।
৩১.		দমদমা পশ্চিম হাট	রবি ও বুধবার	এই হাটে ১৫টি স্থায়ী দোকান ও ৩০টি অস্থায়ী দোকান বসে। এই হাটে বাঁশ বিক্রি করা হয়।
৩২.		দমদমা পূর্ব হাট	সোম ও শূক্রবার	এখানে গরু, ছাগল হাস-মুরগী সহ নিত্য প্রয়োজনীয় প্রায় সব কিছুই পাওয়া যায়। এই হাটে ২০টি স্থায়ী দোকান ও ২০টি অস্থায়ী দোকান বসে।
৩৩.	কয়ড়া	কয়ড়া হাট	রবি ও বুধবার	সপ্তাহে দুইদিন হাট বসে। বুধবার বড়হাট এদিন গরু, ছাগল, হাস-মুরগী সহ নিত্য প্রয়োজনীয় প্রায় সব কিছুই পাওয়া যায়। এই হাটে প্রায় ২০০টি স্থায়ী দোকান ও ৫০-৬০টি অস্থায়ী দোকান বসে।
৩৪.	পৌরসভা	উল্লাপাড়া হাট	সোম ও শূক্রবার	সপ্তাহে দুইদিন হাট বসে। এখানে নিত্য প্রয়োজনীয় সকল প্রকার জিনিস পাওয়া যায়। হাটের দিন কিছু অস্থায়ী দোকান বসে তবে স্থায়ী দোকানপাট বেশী। বন্যা লেভেলের উপরে এ হাট। আশপাশের প্রায় ১৫-২০ টি গ্রামের মানুষ এর উপকার ভোগ করে।
৩৫.		গ্যাসলাইন হাট	শূক্রবার	গ্যাসলাইন হাট শুধু শূক্রবারে বনে। এই হাটে গরু, মহিষ, ছাগল, হাস-মুরগী সহ নানা প্রজাতির প্রাণীর বেচা কেনার জন্য বিখ্যাত। হাটের চারপাশে প্রায় ৫০টি গ্রামের মানুষ সুবিধা ভোগ করে।
৩৬.	মোহনপুর	মোহনপুর হাট	রবি ও বুধ	সপ্তাহে দুই দিন হাট বসে তবে ছয়মাস করে হাট বসে। এখানে কৃষিপন্য মাছ, কাঁচা তরিতরকারী সহ নিত্য প্রয়োজনীয় দ্রব্যাদি পাওয়া যায়। তবে বন্যায় পানি হলে হাটটি স্থানান্তরিত হয় এখানে আশেপাশে বেশ কয়েকটি গ্রাম এর মানুষ সুবিধা ভোগ করে।
৩৭.		দহকুলা হাট	রবি ও বুধবার	দহকুলা সপ্তাহে দুই দিন বসে বর্ষা মৌসুমে হাটটিতে ছোট বাঁশ, কৃষি পণ্য সহ নিত্য প্রয়োজনীয় দ্রব্যাদি পাওয়া যায়। এটি বন্যা লেভেলের উপরে।
৩৮.		নাদা হাট	সোম ও বৃহস্পতিবার	সপ্তাহে দুই দিন হাট বসে, এখানে প্রায় সব প্রকার নিত্য প্রয়োজনীয় দ্রব্যাদি পাওয়া যায়। বন্যা সময় এটি অনেকাংশে ডুবে যায়।
৩৯.		এলংজানী হাট	শূক্র ও মঙ্গল বার	এটি বন্যা লেভেলের নিচে। সপ্তাহে দু'দিন হাট বসে। এখানে কৃষিপন্য মাছ, কাঁচা তরিতরকারী সহ নিত্য প্রয়োজনীয় দ্রব্যাদি পাওয়া যায়।
৪০.		কালিয়াকৈড়	সোম ও বৃহস্পতিবার	হাটটি কালিয়াকৈড় বাজারের উপরে সপ্তাহে দু'দিন হাট বসে। এখানে কৃষিপন্য মাছ, কাঁচা তরিতরকারী সহ নিত্য প্রয়োজনীয় দ্রব্যাদি পাওয়া যায়।

ক্রঃনং	ইউনিয়ন	হাটের নাম	কবে হাট বসে	হাটের সংক্ষিপ্ত বিবরণ
৪১.	সলপ	জনতার হাট	শনি ও বুধ বার	শনিবার এই হাটে গরু, মহিষ, ছাগল, হাস-মুরগী সহ ও বুধবারে কাঁচা তরিতরকারী, শাকসবজি ইত্যাদি বিক্রি করে।
৪২.		নলসোন্দা	শুক্র ও সোম বার	এই হাটে স্থায়ী দোকান আছে ৪০টি, অস্থায়ী দোকান বসে ৫০টি। হাটে তরিতরকারী, শাকসবজি ইত্যাদি বিক্রি করে।
৪৩.		কৃষকগঞ্জ	শনি ও বুধ বার	এই হাটে তরিতরকারী, শাক-সবজি ইত্যাদি বিক্রি করে। স্থায়ী দোকান আছে ১৫০টি, অস্থায়ী দোকান বসে ৫০টি।
৪৪.	দুর্গানগর	রাজমান	শনি ও মঙ্গল বার	হাটটি রাজমান বাজারের উপরে সপ্তাহে দুই দিন হাট বসে। এখানে কৃষিপন্য মাছ, কাঁচা তরিতরকারী সহ নিত্য প্রয়োজনীয় দ্রব্যাদি পাওয়া যায়।
৪৫.		বালসাবাড়ী	সোম ও বৃহস্পতিবার	সপ্তাহে দুই দিন হাট বসে। এখানে কৃষিপন্য মাছ, কাঁচা তরিতরকারী সহ নিত্য প্রয়োজনীয় দ্রব্যাদি পাওয়া যায়। তবে বন্যায় পানি হলে হাটটি স্থানান্তরিত হয় এখানে আশেপাশে বেশ কয়েকটি গ্রাম এর মানুষ সুবিধা ভোগ করে।
৪৬. সল	সলংগা	আংগারু	রবি -বুধবার	প্রায় অস্থায়ী ২০০দোকান আছে বসে।এখানে কৃষিপন্য মাছ, কাঁচা তরিতরকারী সহ নিত্য প্রয়োজনীয় দ্রব্যাদি পাওয়া যায় ।
৪৭.		চৌবিল	শুক্র-সোম	প্রায় অস্থায়ী ৩০০দোকান আছে বসে।এখানে কৃষিপন্য মাছ, কাঁচা তরিতরকারী সহ নিত্য প্রয়োজনীয় দ্রব্যাদি পাওয়া যায় ।

তথ্য সূত্রঃ হাট কমিটি সদস্য পামান সরকার, ০১৭২০-৫৮৪৬৬২/ বজলুর রশিদ ০১৭৫০-৬৮১১০৮/আঃরশিদ খান ০১৭১১-৪১২৯০৭।

সংযুক্তি-৭

ইউনিয়ন ভিত্তিক বাজারের সংখ্যা, বাজারের নাম, কোথায় অবস্থিত এবং বাজারের সংক্ষিপ্ত বর্ণনা তুলে ধরা হলোঃ

ক্রঃ নং	ইউনিয়ন	বাজারের নাম	কখন বাজার বসে	বাজারে দোকান সংখ্যা	বাজারে সমিতি সংখ্যা	বাজারের সংক্ষিপ্ত বিবরণ
১.	উধুনিয়া	উধুনিয়া	সকাল	৫০-৭০ টি	০১টি	উধুনিয়া গ্রামের উপর বাজার বসে। বাজারটি লম্বা আকৃতির। এখানে মাছ, মাংস, কাঁচা তরিতরকারী ও নিত্য প্রয়োজনীয় প্রায় সকল কিছুই পাওয়া যায়। এটি বন্যা লেভেলের উপরে। বন্যা বেশি হলে এখানকার এলাকার হাজার হাজার মানুষ আশ্রয় নিতে পারবে।
২.		গজাইল	সকাল	৩০-৩৫টি	নাই	এটি গজাইল গ্রামের উত্তরে অবস্থিত তিন রাস্তার মাঝে বসে। এখানে মাছ তরি-তরকারি পাওয়া যায় তবে বন্যায় এটি তলিয়ে যায় তখন পুকুর পাড়ে এটি স্থানান্তর করা হয়।
৩.		চয়ড়া	বিকাল	২২-২৫টি	নাই	এটি চয়ড়া হাইস্কুলের দক্ষিণে রাস্তার উপর বসে। এখানে শুধু মাছ ও তরি-তরকারি পাওয়া যায়। এটি বন্যায় তলিয়ে যায়।
৪.		পাঁচদিঘল গ্রাম	সকাল	১০-১২টি	নাই	পাঁচ দিঘল গ্রামের মাঝ খানে এই বাজার বসে। এখানে মাছ ও তরি-তরকারি পাওয়া যায়। তবে বন্যা বড় হলে পানি ওঠে এখানে।
৫.		বাঘমাড়া	সকাল	৭০-৮০টি	নাই	বাঘমাড়া স্কুল এন্ড কলেজের দক্ষিণে হাট বসে। এখানে প্রায় সকল কিছুই পাওয়া যায়।
৬.	হাটিকুমরুল	আমডাঙ্গা	সকাল-বিকাল	২০-৩০টি	নাই	আমডাঙ্গা দুই বেলা এই বাজার বসে। বন্যা লেভেলের উপরে, এই বাজারে প্রয়োজনীয় জিনিস পত্র পাওয়া যায়
৭.		হাটিকুমরুল	সকাল	৮-১০টি	নাই	হাটিকুমরুল বোর্ড অফিসের দক্ষিণে এই বাজার অবস্থিত। এখানে সকাল-বিকেল বাজার বসে। কাঁচামাল বিক্রি হয়।
৮.		পাচিল বাজার	সকাল	৪০০-৫০০টি	নাই	এ বাজারটি বেশ কয়েকটি গ্রামকে কেন্দ্র করে গড়ে উঠেছে। এখানে প্রায় সকল প্রকার নিত্য প্রয়োজনীয় দ্রব্যাদি পাওয়া যায়। বন্যা লেভেলের উপরে।
৯.		নিউটাউন	সকাল-বিকাল	২৫০-২৮০টি	নাই	এই বাজারটি সিরাজগঞ্জ রোডে অবস্থিত। ঢাকা, বগুড়া, পাবনা, রাজশাহী যাওয়ার পথে চৌরাস্তা তথা বাই পাশে এটি অবস্থিত এখানে সকল প্রকার জিনিস পাওয়া যায়। যেমন মাংস, মাছ, তরকারি, দই, মিষ্টি, কাপড়- চোপড় ইত্যাদি পাওয়া যায়।
১০.		রশিদাবাদ	বিকাল	৭-১০টি	নাই	এটি রশিদাবাদে অবস্থিত। এখানে মাছ, তরি-তরকারি পাওয়া যায় তবে বাজার হিসাবে গণ্য করা যায় না।
১১.	পাঠ ধারী নতুন বাজার	সকাল-বিকাল	২০-২৫টি	নাই	মাছ তরিতরকারি উঠে। বাজারটি বন্যা লেভেলের উপরে।	
১২.	পূর্ণিমাগাভী	পুঠিয়া/পূর্ণিমাগাভী	সকাল-বিকাল	১৮০-২০০ টি		এই বাজারে প্রধানত দুধ ওঠে। এছাড়া তরি-তরকারি এবং অন্যান্য দ্রব্যসামগ্রী পাওয়া যায়।
১৩.		গলজানী	সকাল	১০-১৫টি	নাই	এই বাজারে প্রধানত দুধ ওঠে। এছাড়া তরি-তরকারি এবং অন্যান্য দ্রব্যসামগ্রী পাওয়া যায়।
১৪.		পাগলা	সকাল-বিকাল	১০-১৫টি	নাই	এই বাজারে প্রধানত দুধ ওঠে। এছাড়া তরি-তরকারি এবং অন্যান্য দ্রব্যসামগ্রী পাওয়া যায়।

ক্রঃ নং	ইউনিয়ন	বাজারের নাম	কখন বাজার বসে	বাজারে দোকান সংখ্যা	বাজারে সমিতি সংখ্যা	বাজারের সংক্ষিপ্ত বিবরণ
১৫.		গয়হাট্টা	সকাল- বিকাল	২০০- ২২০টি	নাই	এখানে প্রায় সকল প্রকার নিত্য প্রয়োজনীয় দ্রব্যাদি পাওয়া যায়। এটি অনেক পুরান বাজার
১৬.		ধামাইকান্দি	সকাল- বিকাল	৭০-৮০টি	নাই	এখানে মাছ, তরি-তরকারি সকল প্রকার জিনিস পাওয়া যায়।
১৭.	বড় পাঙ্গাসী	বড় পাঙ্গাসী	সকাল	১০-১২ টি	নাই	তিন রাস্তার মাঝে এটি অবস্থিত এখানে তেমন কিছু পাওয়া যায় না তবে দোকান গুলোতে প্রয়োজনীয় কিছু দ্রব্যাদি পাওয়া যায়। বন্যা লেভেলের উপরে এটি।
১৮.		বড় কোয়ালী বেড়	সকাল	৩০-৩৫ টি	নাই	সকাল বেলা বাজার বসে। এখানে তরি-তরকারি ও মাছ পাওয়া যায়। তবে যদি বন্যা বড় হয় এ ক্ষেত্রে এখানে পানি ওঠে।
১৯.		আগ গয়হাট্টা	সকাল	১৫-২০টি	নাই	আগ গয়হাট্টায় এটি অবস্থিত। বন্যা লেভেলের নিচে এ বাজারটি। এখানে শাক সবজিও মাছ পাওয়া যায়।
২০.		খাতুলী	সকাল	১০-১২ টি	নাই	গ্রামের মাঝ খানে এটি অবস্থিত। এখানে শুধু তরি-তরকারি পাওয়া যায় বন্যা লেভেলের নিচে এটি।
২১.		বাঙ্গালা	প্রতাপ বাজার	সকাল	৬০-৭০ টি	০১ টি
২২.	ধরাইল বাজার		সকাল- বিকাল	১১০- ১২০ টি	০১ টি	সকাল ও বিকেলে এখানে বাজার বসে। এখানে দুধ তরি-তরকারি পাওয়া যায় এটি। লেভেলের উপরে।
২৩.	বিনায়েকপুর			২৫-৩০ টি	নাই	এখানে বাজার বসতো কিন্তু এখন আরন বসে না । পাশে আর একটি নতুন বাজার হওয়ায় এটি এখন ভাঙ্গতে বসেছে। বন্যা বড় হলে এটি তলিয়ে যায়।
২৪.	বিনায়েকপুর নতুন বাজার		সকাল	২০-২৫ টি	নাই	সকাল বেলা এটি বসে। এখানে তরি-তরকারি পাওয়া যায়। বিনায়েকপুরের উত্তরে রাস্তারসাথে বাজারটি বসে। এখানে বন্যায় পানি উঠে না।
২৫.	শিমলা বাজার		সকাল	১৫-২০ টি	নাই	মাছ তরি-তরকারি সহ মোটামুটি প্রয়োজনীয় সব পাওয়া যায়।
২৬.	কুচিয়ামারা বাজার		সকাল	১৭০- ১৮০টি	নাই	কুচিয়ামারা কলেজের পশ্চিম দক্ষিণে এটি অবস্থিত। বন্যা লেভেলের উপরে এ বাজার টিতে প্রায় সবই পাওয়া যায়।
২৭.	দুর্গানগর		রাজমান	সকাল	২০০ টি	নাই
২৮.		বালসাবাড়ী	সকাল- বিকাল	৫৫০ টি	০১ টি	বালসাবাড়ী বাজারটির রাস্তার পাশে হওয়ায় অনেক মানুষ এর উপকার ভোগ করে। এছাড়া এখানে চাল, ডাল, মাছ, মাংস কাঁচামাল থেকে শুরু করে প্রায় সকল প্রকার প্রয়োজনীয় দ্রব্যপাওয়া যায়।
২৯.		দুর্গানগর /নয়নগঞ্জ পৌরসভা	সকাল- বিকাল	২২০টি	০১ টি	ইউনিয়ন পরিষদ সংলগ্ন বাজারটিতে অকেন দোকান পাট রয়েছে। এখানে সকল প্রকার নিত্য প্রয়োজনীয় দ্রব্যাদি পাওয়া যায়।
৩০.		হৈমন্তবাড়ী	সকাল	৫-৬ টি	নাই	বাজার হিসাবে গণ্য করা যায় না। সকাল বেলা

ক্রঃ নং	ইউনিয়ন	বাজারের নাম	কখন বাজার বসে	বাজারে দোকান সংখ্যা	বাজারে সমিতি সংখ্যা	বাজারের সংক্ষিপ্ত বিবরণ
						বাজারটিতে কাঁচা তরকারি পাওয়া যায়।
৩১.	সলঞ্জা	নাইমুরী	সকাল- বিকাল	৬-৭ টি	নাই	বন্যায় ডোবে না। আশ্রয় কেন্দ্র হিসেবে ব্যবহৃত হতে পারে। তবে জায়গা একে বারেই কম।
৩২.		আঞ্জারু	সকাল- বিকাল	৪০ টি	নাই	বন্যায় ডোবে না। এখানে দুই বেলাই বাজার বসে। এখানে প্রয়োজনীয় প্রায় সকল দ্রব্যাদি পাওয়া যায়।
৩৩.		চৌবিলা	বিকাল	৪০ টি	০১ টি	বন্যার সময় পানি ওঠে না। দুধ মাছ তরকারি ইত্যাদি পাওয়া যায়।
৩৪.		তেলকুপি	সকাল- বিকাল	৬-৭ টি	০১ টি	বন্যার সময় পানি ওঠে না। তরি তরকারি সহ মাছ, মাংস চাল, ডাল, দুধ ইত্যাদি পাওয়া যায়।
৩৫.	উল্লাপাড়া	নাগরীহা	সকাল	২০টি	নাই	বন্যার সময় পানি ওঠে না। তরি তরকারি সহ মাছ, মাংস, দুধ ইত্যাদি পাওয়া যায়।
৩৬.		চালা	সকাল	৮টি	নাই	এটি সকাল আট টার আগেই শেষ হয়ে যায়। কাঁচা তরি তরকারির জন্য বাজারটি বসে।
৩৭.		শ্রীকোলা	সকাল	২৫টি	নাই	সকালে বাজার বসে। এখানে মাছ, মাংস, তরিতরকারি প্রায় সকল দ্রব্যাদি পাওয়া যায়।
৩৮.	বড়হর	বড়হর	সকাল- বিকাল	১৫০ টি	০১টি	বাজারটি সকাল বিকেল বসে। এখানে তরিতরকারি, দুধ মাছ, মাংস ইত্যাদি পন্য দ্রব্য বিক্রি করা হয়।
৩৯.		বোয়ালিয়া	সকাল- বিকাল	৩০০ টি	০২টি	এই বাজারে নিত্য প্রয়োজনীয় প্রায় সব দোকান আছে। এই বাজারে সকাল/বিকালে সব কিছু পাওয়া যায়। যেমন মাছ, মাংস, তরিতরকারি প্রায় সকল দ্রব্যাদি পাওয়া যায়।
৪০.		তৈতুলিয়া	সকাল- বিকাল	২৫০টি	নাই	এই বাজারে নিত্য প্রয়োজনীয় প্রায় সব দোকান আছে। এই বাজারে সকাল/বিকালে সব কিছু পাওয়া যায়। যেমন মাছ, মাংস, তরিতরকারি প্রায় সকল দ্রব্যাদি পাওয়া যায়।
৪১.		অলিপুর	সকাল- বিকাল	২২০টি	নাই	এই বাজারে নিত্য প্রয়োজনীয় প্রায় সব দোকান আছে। এই বাজারে সকাল/বিকালে সব কিছু পাওয়া যায়। যেমন মাছ, মাংস, তরিতরকারি প্রায় সকল দ্রব্যাদি পাওয়া যায়।
৪২.		সরাইতৈল	সকাল	৫০টি	নাই	বাজার খুব সকালে বসে। এটি মূলত অস্থায়ী কাচা বাজার হিসেবে পরিচিত। বিভিন্ন রকম প্রয়োজনীয় জিনিস পাওয়া যায়।
৪৩.		পূর্বদেলুয়া	সকাল- বিকাল	৫০০টি	নাই	এই বাজারে নিত্য প্রয়োজনীয় প্রায় সব দোকান আছে। এই বাজারে সকাল/বিকালে সব কিছু পাওয়া যায়।
৪৪.		বমকপালিয়া	সকাল	০৫টি	নাই	এই বাজারে নিত্য প্রয়োজনীয় প্রায় সব দোকান আছে। এই বাজারে সকালে সব কিছু পাওয়া যায়।
৪৫.		পঞ্চকোশী	সলপ স্টেশন বাজার	সকাল - বিকাল	১৩০টি	১টি
৪৬.	বন্যাকান্দি বাজার		সকাল - বিকাল	৩০টি	৩টি	এখানে মাছ, মাংস চাল, ডাল, তরিতরকারী সহ নিত্য প্রয়োজনীয় জিনিস পাওয়া যায়।
৪৭.	পূর্ব সাতবাড়ীয়া নতুন বাজার		সকাল - বিকাল	১০টি	নাই	এখানে তরিতরকারী পাওয়া যায়। তবে বাজার হিসাবে গণ্য করা যায় না।

ক্রঃ নং	ইউনিয়ন	বাজারের নাম	কখন বাজার বসে	বাজারে দোকান সংখ্যা	বাজারে সমিতি সংখ্যা	বাজারের সংক্ষিপ্ত বিবরণ
৪৮.		শাহজাহানপুর বাজার	সকাল - বিকাল	৭০টি	নাই	বাজার খুব সকালে বসে। এটি মূলত অস্থায়ী কাচা বাজার হিসেবে পরিচিত। বিভিন্ন রকম প্রয়োজনীয় জিনিস পাওয়া যায়।
৪৯.		দমদমা পূর্ব বাজার	সকাল - বিকাল	২০টি	নাই	এখানে ছোট মাছ, তরিতরকারী পাওয়া যায়।
৫০.		দমদমা পশ্চিম বাজার	সকাল - বিকাল	১৫টি	নাই	এখানে ছোট মাছ, তরিতরকারী পাওয়া যায়।
৫১.		বেতবাড়ী নতুন বাজার	সকাল	৪টি	নাই	মাঝে মাঝে কাঁচা সবজি বিক্রি হয়। তবে বাজার হিসাবে গণ্য করা যায় না।
৫২.		কালীগঞ্জ বাজার	সকাল	৫টি	নাই	মাঝে মাঝে কাঁচা সবজি বিক্রি হয়। তবে বাজার হিসাবে গণ্য করা যায় না।
৫৩.	কয়ড়া	কয়ড়া	সকাল - বিকাল	২০০টি	২টি	এখানে মাছ, মাংস থেকে শুরু করে তরিতরকারী সহ নিত্য প্রয়োজনীয় জিনিস পাওয়া যায়।
৫৪.		চড়ুইমুড়ী	সকাল - বিকাল	৬০-৭০টি	১টি	এখানে মাছ, মাংস থেকে শুরু করে তরিতরকারী সহ নিত্য প্রয়োজনীয় জিনিস পাওয়া যায়।
৫৫.	পৌরসভা	উল্লাপাড়া বাজার	সারাদিন	১২০০টি	১টি	এখানে মাছ, মাংস, চাল, ডাল, তেল, ময়দা, খুচরা কাপড়া ব্যবসায়ী, মিষ্টি থেকে শুরু করে তরিতরকারী সহ নিত্য প্রয়োজনীয় প্রায় সকল প্রকার জিনিস পাওয়া যায়।
৫৬.		নয়নগঞ্জ বাজার	সকাল বিকাল	১০টি	নাই	এখানে ছোট মাছ, তরিতরকারী পাওয়া যায়।
৫৭.		শ্রীকোলা বাজার	সকাল	৩০টি	নাই	এখানে মাছ, মুরগীর মাংস, তরিতরকারী সহ নিত্য প্রয়োজনীয় জিনিস পাওয়া যায়।
৫৮.	রামকৃষ্ণপুর	রংয়ের বাজার	সকাল বিকাল	১০০টি	১টি	এখানে মাছ, মাংস চাল, ডাল, ময়দা, তেল, চিনি, থেকে শুরু করে তরিতরকারী সহ নিত্য প্রয়োজনীয় জিনিস পাওয়া যায়।
৫৯.		হরিনচড়া	সকাল বিকাল	৭০টি	নাই	এখানে মাছ, মাংস থেকে শুরু করে তরিতরকারী সহ নিত্য প্রয়োজনীয় জিনিস পাওয়া যায়।
৬০.		দবিরগঞ্জ	সকাল বিকাল	৮০টি	নাই	বাজার সকাল বিকাল বসে। এখানে মাছ, মাংস থেকে শুরু করে তরিতরকারী সহ নিত্য প্রয়োজনীয় জিনিস পাওয়া যায়।
৬১.		পাচান	সকাল বিকাল	৩০টি	নাই	বাজার সকাল বিকাল বসে। এখানে মাছ, থেকে শুরু করে কাঁচা তরিতরকারী জিনিস পাওয়া যায়।
৬২.		বাংলাবাজার	সকাল বিকাল	৫০টি	নাই	এখানে মাছ, থেকে শুরু করে তরিতরকারী সহ নিত্য প্রয়োজনীয় জিনিস পাওয়া যায়।
৬৩.		চৈত্রহাটি	সকাল বিকাল	১৫টি	নাই	বাজার সকাল বিকাল বসে। এখানে মাছ, তরিতরকারী সহ নিত্য প্রয়োজনীয় জিনিস পাওয়া যায়।
৬৪.		সুতাহাটি	সকাল বিকাল	১২টি	নাই	এখানে মাছ, মাংস, তরিতরকারী সহ নিত্য প্রয়োজনীয় জিনিস পাওয়া যায়।
৬৫.		আদাচাকি	সকাল বিকাল	১২টি	নাই	বাজার সকাল বিকাল বসে। এখানে আলু, পেঁয়াজ শাকসবজি পাওয়া যায়।

ক্রঃ নং	ইউনিয়ন	বাজারের নাম	কখন বাজার বসে	বাজারে দোকান সংখ্যা	বাজারে সমিতি সংখ্যা	বাজারের সংক্ষিপ্ত বিবরণ
৬৬.	মোহনপুর	লাহিড়ী মোহনপুর	সকাল - বিকাল	৭০০টি	৭টি	এখানে মাছ, মাংস, চাল, ডাল, মিষ্টি, গামছা, লুঙ্গী, দুধ, কলা থেকে শুরু করে তরিতরকারী সহ নিত্য প্রয়োজনীয় জিনিস পাওয়া যায়।
৬৭.		কালিয়াকৈড়	সকাল - বিকাল	৪০টি	নাই	এখানে মাছ, মাংস থেকে শুরু করে তরিতরকারী সহ নিত্য প্রয়োজনীয় জিনিস পাওয়া যায়।
৬৮.		সুজা	সকাল - বিকাল	২৫টি	নাই	এখানে মাছ, মাংস থেকে শুরু করে তরিতরকারী সহ নিত্য প্রয়োজনীয় জিনিস পাওয়া যায়।
৬৯.		এলংজানী	সকাল - বিকাল	৪০টি	নাই	এখানে মাছ, মাংস থেকে শুরু করে তরিতরকারী সহ নিত্য প্রয়োজনীয় জিনিস পাওয়া যায়।
৭০.		নাদা	বিকাল	২০টি	নাই	বিকালে বাজার বসে। বাজারে মাছ, মুরগীর মাংস তরিতরকারী পাওয়া যায়।
৭১.		বংকিরাট	সকাল - বিকাল	১২টি	নাই	বাজার সকাল বিকাল বসে। এখানে মাছ, কাঁচা তরিতরকারী পাওয়া যায়।
৭২.	সলপ	জনতা বাজার	সারাদিন	৯০টি	৩টি	এখানে মাছ, মাংস থেকে শুরু করে তরিতরকারী সহ নিত্য প্রয়োজনীয় জিনিস পাওয়া যায়।
৭৩.		সোনাতলা বাজার	সারাদিন	৩০টি	নাই	এই বাজারে বেশীর ভাগই ক্ষুদ্র ব্যবসায়ী। এখানে মাছ, মাংস থেকে শুরু করে তরিতরকারী সহ নিত্য প্রয়োজনীয় জিনিস পাওয়া যায়।
৭৪.		নওকৈর নতুন বাজার	সারাদিন	২০টি	নাই	সকাল থেকে সারাদিন বাজার বসে। এখানে মাছ, কাঁচা তরিতরকারী, পান-সুপারী পাওয়া যায়।
৭৫.		নলসন্দা বাজার	সারাদিন	৪০টি	নাই	সকাল থেকে সারাদিন বাজার বসে। এখানে মাছ, মাংস থেকে শুরু করে তরিতরকারী সহ নিত্য প্রয়োজনীয় জিনিস পাওয়া যায়।
৭৬.		কৃষকগঞ্জ	সারাদিন	১৫০টি	নাই	এখানে মাছ, চাল, ডাল, আলু, ময়দা, তেল, মাংস থেকে শুরু করে তরিতরকারী সহ নিত্য প্রয়োজনীয় জিনিস পাওয়া যায়।

তথ্য সূত্রঃ মোঃ আব্দুস কুদ্দুস, বাজার বনিক সমিতির সভাপতি, উল্লাপাড়া (০১৭৫১-৫৭৯৪৭৯)।

● প্রাথমিক বিদ্যালয়ঃ

ক্র.নং	ইউনিয়নের নাম	প্রাথমিক বিদ্যালয়ের নাম	শিক্ষার্থী সংখ্যা	শিক্ষক/শিক্ষিকা সংখ্যা	কোথায় অবস্থিত/ওয়ার্ড নং	বন্যা আশ্রয় কেন্দ্র হিসেবে ব্যবহৃত হয়?
	রামকৃষ্ণপুর	আগরপুর সরকারী প্রাথমিক বিদ্যালয়	১৮১জন	০৬জন	আগরপুর০১/	না
		অলিদহ সরকারী প্রাথমিক বিদ্যালয়	৩৪৪জন	০৬জন	অলিদহ২/	না
		দবিরগঞ্জ সরকারী প্রাথমিক বিদ্যালয়	৬২৩জন	০৫জন	দবিরগঞ্জ৩/	না
		চৈত্রহাটি সরকারী প্রাথমিক বিদ্যালয়	৪৭৩জন	০৫জন	কামাঝুড়িয়া০৪/	হ্যাঁ
		ভট্টমারুরিয়া সরকারী প্রাথমিক বিদ্যালয়	৩৫৬জন	০৫জন	ভট্টমারুরিয়া০৭/	না
		পুস্তিগাছা সরকারী প্রাথমিক বিদ্যালয়	৬৭২জন	০৭জন	পুস্তিগাছা০৯/	না
		পাঁচান সরকারী প্রাথমিক বিদ্যালয়	২৬১জন	০৪জন	পাঁচান০৩/	না
		চকবরুভেংড়ী সরকারী প্রাথমিক বিদ্যালয়	৫৪৩জন	০৪জন	চকবরু ভেংড়ী০৮/	না
		চকরৌহাদহ সরকারী প্রাথমিক বিদ্যালয়	২৬৯জন	০৩জন	চকরৌহাদহ০৫/	না
		জালওকা এবাদআলী সরকারী প্রাথমিক বিদ্যালয়	৩৬৮জন	০৩জন	জালওকা এবাদআলী০১/	না
		রহিমাবাদ সরকারী প্রাথমিক বিদ্যালয়	৪৬৫জন	০৪জন	রহিমাবাদ০৫/	না
		রৌহাদহ সরকারী প্রাথমিক বিদ্যালয়	৩২৬জন	০৩জন	রৌহাদহ০৪/	না
		খেইশ্বর সরকারী প্রাথমিক বিদ্যালয়	২৭১জন	০৪জন	খেইশ্বর০১/	না
		ক্ষুদ্রসিমলা সরকারী প্রাথমিক বিদ্যালয়	২৮৮জন	০৪জন	সিমলা০৮/	হ্যাঁ
		হরিনচরা সরকারী প্রাথমিক বিদ্যালয়	২৯২জন	০৩জন	হরিনচরা০৬/	
	হাটিকুমবুল	পাঁচিলা সরকারী প্রাথমিক বিদ্যালয়	৪৯৯জন	০৭জন	পাঁচিল,০৬ নং	না
		আলোকদিয়ার সরকারী প্রাথমিক বিদ্যালয়	৩০৭জন	০৬জন	আলোকদিয়ার,০৭ নং	না
		তারুটিয়া সরকারী প্রাথমিক বিদ্যালয়	৩৭৪জন	০৪জন	তারুটিয়া,০৭ নং	না
		রশিদপুর সরকারী প্রাথমিক বিদ্যালয়	২৩১জন	০৪জন	রশিদপুর,০৩ নং	না
		আমডাঙ্গা সরকারী প্রাথমিক বিদ্যালয়	৩৪২জন	০৪জন	আমডাঙ্গা,০৩ নং	না
		আলমকান্দি সরকারী প্রাথমিক বিদ্যালয়	২১৭জন	০৪জন	আলমকান্দি,০৫ নং	না
		হাটিকুমবুল সরকারী প্রাথমিক বিদ্যালয়	৪১২জন	০৬জন	হাটিকুমবুল,০৪ নং	না
		মগড়া চড়িয়া সরকারী প্রাথমিক বিদ্যালয়	৪৩৪জন	০৫জন	মগড়া চড়িয়া,০৫ নং	না
		বাগদা সরকারী প্রাথমিক বিদ্যালয়	২৪৩জন	০৪জন	বাগদা,০৮ নং	না
		রানী নগর সরকারী প্রাথমিক বিদ্যালয়	২৪৭জন	০৪জন	রানী নগর,০১ নং	না
		পাটধারী সরকারী প্রাথমিক বিদ্যালয়	৪৩৬জন	০৫জন	পাটধারী,০১নং	না
		ভরমোহনী সরকারী প্রাথমিক বিদ্যালয়	৩৮৪জন	০৪জন	মাছিয়াকান্দি ০৩ নং	না
		চড়িয়া সরকারী প্রাথমিক বিদ্যালয়	৩৪০জন	০৪জন	চড়িয়া,০২ নং	না
		বাদুল্লাপুর সরকারী প্রাথমিক বিদ্যালয়	৩৯০জন	০৪জন	বাদুল্লাপুর	না
		মানিক দিয়ার সরকারী প্রাথমিক বিদ্যালয়	৩০৯জন	০৪জন	মানিক দিয়ার০৩/	না
		দাদনপুর সরকারী প্রাথমিক বিদ্যালয়	২৮৬জন	০৪জন	দাদনপুর০৫/	হ্যাঁ

ক্র.নং	ইউনিয়নের নাম	প্রাথমিক বিদ্যালয়ের নাম	শিক্ষার্থী সংখ্যা	শিক্ষক/শিক্ষিকা সংখ্যা	কোথায় অবস্থিত/ওয়ার্ড নং	বন্যা আশ্রয় কেন্দ্র হিসেবে ব্যবহৃত হয়?
		গোলকপুর জাহানারা সরকারী প্রাথমিক বিদ্যালয়	৩৩৯জন	০৪জন	গোলকপুরজাহানারা০৫/	না
		চড়িয়া কান্দিপাড়া সরকারী প্রাথমিক বিদ্যালয়	২৪৭জন	০৪জন	চড়িয়া কান্দিপাড়া	না
		চড়িয়া শিকার সরকারী প্রাথমিক বিদ্যালয়	২২৩জন	০৪জন	চড়িয়া শিকার০২/	না
		চড়িয়া মাঠপাড়া সরকারী প্রাথমিক বিদ্যালয়	২৯৬জন	০৪জন	চড়িয়া মাঠপাড়া	না
		চড়িয়া দক্ষিণ পাড়া সরকারী প্রাথমিক বিদ্যালয়	১৭৭জন	০৪জন	চড়িয়া দক্ষিণ	না
		চড়িয়াকান্দি দক্ষিণ পাড়া সরকারী প্রাথমিক বিদ্যালয়	২৪৭জন	০৪জন	চড়িয়াকান্দি দক্ষিণ	না
		আমডাংগা উত্তর পাড়া সরকারী প্রাথমিক বিদ্যালয়	৩১০জন	০৩জন	আমডাংগা	না
		রানী নগর সরকারী প্রাথমিক বিদ্যালয়	৩২০জন	০৩জন	রানী নগর	না
		হাটি দক্ষিণ পাড়া সরকারী প্রাথমিক বিদ্যালয়	৪১৫জন	০৪জন	হাটিপাড়া	না
		রাধানগর সরকারী প্রাথমিক বিদ্যালয়	৩২৫জন	০৪জন	রাধানগর	না
	বড়হর	কে সিজামালপুর সরকারী প্রাথমিক বিদ্যালয়	২২১জন	০৪জন	কে সিজামালপুর০৬/	না
		সরাতৈল সরকারী প্রাথমিক বিদ্যালয়	৩৬৫জন	০৬জন	সরাতৈল০৬/	না
		অলিপুর সরকারী প্রাথমিক বিদ্যালয়	১১০০জন	১০জন	অলিপুর০৫/	না
		ডিতেতুলিয়া সরকারী প্রাথমিক বিদ্যালয়	৫৪০জন	০৫জন	ডিতেতুলিয়া০৭/	না
		খুবিও সরকারী প্রাথমিক বিদ্যালয়	৪৭৭জন	০৬জন	চরখুলিয়া /০৭	হ্যাঁ
		বড়হর সরকারী প্রাথমিক বিদ্যালয়	৯১৫জন	১০জন	বড়হর০৮/	হ্যাঁ
		মৈত্রবড়হর সরকারী প্রাথমিক বিদ্যালয়	৩৩০জন	০৪জন	মৈত্রবড়হর০৯/	হ্যাঁ
		গুয়াগাতী সরকারী প্রাথমিক বিদ্যালয়	৩২১জন	০৬জন	গুয়াগাতী০২/	না
		ব্রহ্মকপালিয়া সরকারী প্রাথমিক বিদ্যালয়	৪১০জন	০৬জন	ব্রহ্মকপালিয়া০১/	না
		পাগলা বোয়ালিয়া সরকারী প্রাথমিক বিদ্যালয়	৭১০জন	০৭জন	পাগলা বোয়ালিয়া০৩/	না
		পূর্ব দেলুয়া সরকারী প্রাথমিক বিদ্যালয়	৪১৩জন	০৫জন	পূর্ব দেলুয়া০১/	হ্যাঁ
		পাগলা উত্তর পাড়া সরকারী প্রাথমিক বিদ্যালয়	৩২০জন	০৪জন	পাগলা উত্তর পাড়া	না
		বল্লার পাড়া সরকারী প্রাথমিক বিদ্যালয়	২৬১জন	০৪জন	বল্লার পাড়া০৯/	হ্যাঁ
		তিয়রহাটি সরকারী প্রাথমিক বিদ্যালয়	২৬০জন	০৩জন	তিয়রহাটি	না
		বড়হর দক্ষিণ সরকারী প্রাথমিক বিদ্যালয়	৩৮০জন	০৪জন	বড়হর দক্ষিণ	হ্যাঁ
		দুর্গাপুর সরকারী প্রাথমিক বিদ্যালয়	২৯০জন	০৩জন	দুর্গাপুর	না
		দুর্গাপুর উত্তর পাড়া সরকারী প্রাথমিক বিদ্যালয়	৩১০জন	০৪জন	দুর্গাপুর উত্তর পাড়া	না
	সলঙ্গা	বচনী গাছা সরকারী প্রাথমিক বিদ্যালয়	২৫৮জন	০৬জন	বচনী গাছা০১/	না
		বনবাড়ীয়া সরকারী প্রাথমিক বিদ্যালয়	৪২২জন	০৬জন	বনবাড়ীয়া০১/	না

ক্র.নং	ইউনিয়নের নাম	প্রাথমিক বিদ্যালয়ের নাম	শিক্ষার্থী সংখ্যা	শিক্ষক/শিক্ষিকা সংখ্যা	কোথায় অবস্থিত/ওয়ার্ড নং	বন্যা আশ্রয় কেন্দ্র হিসেবে ব্যবহৃত হয়?
		গোজা সরকারী প্রাথমিক বিদ্যালয়	৪৬২জন	০৫জন	গোজা০৫/	হ্যাঁ
		চরবেড়া সরকারী প্রাথমিক বিদ্যালয়	৩৬৪জন	০৪জন	চরবেড়া০৫/	হ্যাঁ
		নাইমুড়ি সরকারী প্রাথমিক বিদ্যালয়	৫২৯জন	০৬জন	নাইমুড়ি০২/	না
		তেলকুপি সরকারী প্রাথমিক বিদ্যালয়	৪৩৬জন	০৩জন	তেলকুপি০৬/	না
		জগজীবনপুর সরকারী প্রাথমিক বিদ্যালয়	৭৯৫জন	০৭জন	জগজীবনপুর০৩/	হ্যাঁ
		চকটোবিলা সরকারী প্রাথমিক বিদ্যালয়	৮৬৯জন	০৪জন	চকটোবিলা০৯/	না
		টোবিলাসরকারী প্রাথমিক বিদ্যালয়	৮১৬জন	০৯জন	টোবিলা০৮/	না
		সলঞ্জা দিঘর সরকারী প্রাথমিক বিদ্যালয়	৩৯২জন	০৪জন	সলঞ্জা দিঘর০৩/	না
		আংগারু সরকারী প্রাথমিক বিদ্যালয়	৪০৯জন	০৪জন	আংগারু০৩/	না
		সাওটিকরিপুরানবেড়া সরকারী প্রাথমিক বিদ্যালয়	২৬১জন	০৪জন	সাওটিকরিপুরানবেড়া০৩/	
		রুয়াপাড়া এস আর সরকারী প্রাথমিক বিদ্যালয়	৩২০জন	০৪জন	রুয়াপাড়া এস আর০২/	না
		শহরিয়ারপুর সরকারী প্রাথমিক বিদ্যালয়	২৬৬জন	০৪জন	শহরিয়ারপুর০৭/	না
		চড়িয়া উজির সরকারী প্রাথমিক বিদ্যালয়	২২৩জন	০৪জন	চড়িয়া উজির০২/	না
		বওলাতলা সরকারী প্রাথমিক বিদ্যালয়	২২৫জন	০৪জন	বওলাতলা০৪/	না
		কুঠিপাড়া সরকারী প্রাথমিক বিদ্যালয়	২৩৪জন	০৪জন	কুঠিপাড়া০৪/	না
		দক্ষিণ পাড়া পুরান বেড়া সরকারী প্রাথমিক বিদ্যালয়	২৬২জন	০৪জন	দক্ষিণ পাড়া পুরান বেড়া ০৬/	না
		বওলাতলা পশ্চিম পাড়া সরকারী প্রাথমিক বিদ্যালয়	২৩১জন	০৪জন	বওলাতলা০৪/	না
		উত্তর পুন্ডিগাছা সরকারী প্রাথমিক বিদ্যালয়	২৩১জন	০৪জন	উত্তর পুন্ডিগাছা০৪/	না
	বাঙ্গালা	ঘোনাকুচিয়ামোড়া সরকারী প্রাথমিক বিদ্যালয়	৪৬৩জন	০৬জন	ঘোনাকুচিয়ামোড়া০২/	হ্যাঁ
		প্রতাব সরকারী প্রাথমিক বিদ্যালয়	৬১৩জন	০৪জন	প্রতাব০৩/	না
		মধুকোলা সরকারী প্রাথমিক বিদ্যালয়	২৫৪জন	০৪জন	মধুকোলা০২/	না
		ধরইল সরকারী প্রাথমিক বিদ্যালয়	৪২৭জন	০৭জন	ধরইল০৫/	না
		রহিমপুর সরকারী প্রাথমিক বিদ্যালয়	২৭৮জন	০৪জন	রহিমপুর০৬/	না
		বিনায়েকপুর সরকারী প্রাথমিক বিদ্যালয়	৫৪৪জন	০৪জন	বিনায়েকপুর০৬/	হ্যাঁ
		মোড়দহ সরকারী প্রাথমিক বিদ্যালয়	২৮৩জন	০৩জন	মোড়দহ০১/	না
		বাঙ্গালা সরকারী প্রাথমিক বিদ্যালয়	৬৪২জন	০৭জন	বাঙ্গালা০৭/	না
		দক্ষিণ গাইলজানী সরকারী প্রাথমিক বিদ্যালয়	২৭০জন	০৬জন	দক্ষিণ গাইলজানী০১/	হ্যাঁ
		উত্তর মোহনপুর সরকারী প্রাথমিক বিদ্যালয়	২৯৩জন	০৩জন	উত্তর মোহনপুর ০১/	না
		সিমলা সোনাভান সরকারী প্রাথমিক বিদ্যালয়	২৮৮জন	০৪জন	সিমলা সোনাভান০৮/	হ্যাঁ
		খোজা খালী সরকারী প্রাথমিক বিদ্যালয়	৩৩৭জন	০৪জন	খোজা খালী০৭/	হ্যাঁ
		আলিয়ারপুর সরকারী প্রাথমিক বিদ্যালয়	২৯৩জন	০৩জন	আলিয়ারপুর০৭/	হ্যাঁ

ক্র.নং	ইউনিয়নের নাম	প্রাথমিক বিদ্যালয়ের নাম	শিক্ষার্থী সংখ্যা	শিক্ষক/শিক্ষিকা সংখ্যা	কোথায় অবস্থিত/ওয়ার্ড নং	বন্যা আশ্রয় কেন্দ্র হিসেবে ব্যবহৃত হয়?
		মালিপাড়া সরকারী প্রাথমিক বিদ্যালয়	৩৫৫জন	০৪জন	মালিপাড়া০৬/	হ্যাঁ
		পশ্চিম সাতবাড়ীয়া সরকারী প্রাথমিক বিদ্যালয়	৩৩৫জন	০৪জন	পশ্চিম সাতবাড়ীয়া	হ্যাঁ
	উধুনিয়া	জিতেলী পাড়া সরকারী প্রাথমিক বিদ্যালয়	৩১৫জন	০৫জন	জিতেলী পাড়া ০১/	হ্যাঁ
		গজাইল সরকারী প্রাথমিক বিদ্যালয়	৩৩২জন	০৫জন	গজাইল০২/	হ্যাঁ
		খোন্দগজাইলসরকারী প্রাথমিক বিদ্যালয়	১৬০জন	০৪জন	খোন্দগজাইল০৩/	হ্যাঁ
		দিঘলগ্রাম সরকারী প্রাথমিক বিদ্যালয়	৩৬২জন	০৪জন	দিঘলগ্রাম০৬/	হ্যাঁ
		চয়ড়া সরকারী প্রাথমিক বিদ্যালয়	৪৪৮জন	০৫জন	চয়ড়া০৩/	হ্যাঁ
		কমলমরিচ সরকারী প্রাথমিক বিদ্যালয়	৫৭১জন	০৫জন	কমলমরিচ০৫/	হ্যাঁ
		দত্তখারুয়া সরকারী প্রাথমিক বিদ্যালয়	৩৫৪জন	০৫জন	দত্তখারুয়া০৭/	হ্যাঁ
		উধুনিয়া সরকারী প্রাথমিক বিদ্যালয়	৮৯৬জন	০৫জন	উধুনিয়া০৮/	না
		পংখারুয়া সরকারী প্রাথমিক বিদ্যালয়	৩৫৮জন	০৩জন	পংখারুয়া০৭/	হ্যাঁ
		আগদিঘল গ্রাম সরকারী প্রাথমিক বিদ্যালয়	১৯৮জন	০৩জন	আগদিঘল গ্রাম০৩/	হ্যাঁ
		বাবুলীদহ সরকারী প্রাথমিক বিদ্যালয়	৪৬৮জন	০৪জন	বাবুলীদহ০৯/	না
		তেবাড়িয়া সরকারী প্রাথমিক বিদ্যালয়	১৩৫জন	০৪জন	তেবাড়িয়া০৫/	হ্যাঁ
		মহেশপুর সরকারী প্রাথমিক বিদ্যালয়	৩৪৬জন	০৩জন	মহেশপুর০২/	হ্যাঁ
		বেতকান্দি সরকারী প্রাথমিক বিদ্যালয়	৪৮৫জন	০৪জন	বেতকান্দি০৪/	হ্যাঁ
		ফাজিলনগর সরকারী প্রাথমিক বিদ্যালয়	৩৪১জন	০৪জন	ফাজিলনগর০১/	হ্যাঁ
		গাড়েশ্বর বেলাই সরকারী প্রাথমিক বিদ্যালয়	৩৫০জন	০৪জন	গাড়েশ্বর	হ্যাঁ
		পাঁছদিঘল গ্রাম সরকারী প্রাথমিক বিদ্যালয়	২৯৩জন	০৩জন	পাঁছদিঘল গ্রাম	হ্যাঁ
		খানপুর সরকারী প্রাথমিক বিদ্যালয়	২৯৫জন	০৬জন	খানপুর	হ্যাঁ
		সুবৈদ্য মরিচ সরকারী প্রাথমিক বিদ্যালয়	৩২০জন	০৪জন	সুবৈদ্য মরিচ	হ্যাঁ
		ভায়ড়া সরকারী প্রাথমিক বিদ্যালয়	৩৪৩জন	০৪জন	ভায়ড়া	না
		খোন্দবংকিরাট সরকারী প্রাথমিক বিদ্যালয়	৪১০জন	০৪জন	খোন্দবংকিরাট	না
	পূর্ণিমাগাঁতী	গয়হাট্টা সরকারী প্রাথমিক বিদ্যালয়	১০০৯জন	০৯জন	গয়হাট্টা০২/	হ্যাঁ
		ফলিয়া সরকারী প্রাথমিক বিদ্যালয়	৫২৫জন	০৯জন	ফলিয়া০৫/	না
		পূর্ণিমাগাঁতী সরকারী প্রাথমিক বিদ্যালয়	৩৯০জন	০৪জন	মহিষখোলা০২/	হ্যাঁ
		পূর্বরামকৃষ্ণপুর সরকারী প্রাথমিক বিদ্যালয়	৫১৭জন	০৬জন	পূর্বরামকৃষ্ণপুর০১/	না
		বেতুয়া ছয়বাড়ীয়া সরকারী প্রাথমিক বিদ্যালয়	২৬০জন	০৪জন	বেতুয়া ছয়বাড়ীয়া৫	না
		ভেংড়ী সরকারী প্রাথমিক বিদ্যালয়	৩৮১জন	০৪জন	ভেংড়ী০৭/	না
		দহপাড়া সরকারী প্রাথমিক বিদ্যালয়	৪৭১জন	০৬জন	দহপাড়া০২/	না
		ঘিয়ালী সরকারী প্রাথমিক বিদ্যালয়	৪৭৫জন	০৪জন	ঘিয়ালী০৪/	না

ক্র.নং	ইউনিয়নের নাম	প্রাথমিক বিদ্যালয়ের নাম	শিক্ষার্থী সংখ্যা	শিক্ষক/শিক্ষিকা সংখ্যা	কোথায় অবস্থিত/ওয়ার্ড নং	বন্যা আশ্রয় কেন্দ্র হিসেবে ব্যবহৃত হয়?
		পুঠিয়া সরকারী প্রাথমিক বিদ্যালয়	৩০৭জন	০৫জন	পুঠিয়া০৫/	না
		পুকুর পার সরকারী প্রাথমিক বিদ্যালয়	৩৫৯জন	০৬জন	পুকুর পার০৬/	না
		হাটদেলুয়া সরকারী প্রাথমিক বিদ্যালয়	৫৩৮জন	০৬জন	হাটদেলুয়া০৪/	না
		গোয়ালজানী সরকারী প্রাথমিক বিদ্যালয়	৪৫০জন	০৪জন	গোয়ালজানী০৪/	না
		ভাটবেড়া সরকারী প্রাথমিক বিদ্যালয়	২৮৮জন	০৩জন	ভাটবেড়া০৬/	না
		মানিকদহ সরকারী প্রাথমিক বিদ্যালয়	৩২০জন	০৬জন	মানিকদহ০৮/	না
		বামনঘিয়ালা সরকারী প্রাথমিক বিদ্যালয়	৪১০জন	০৪জন	বামনঘিয়ালা	না
		পশ্চিম কৃষ্ণপুর সরকারী প্রাথমিক বিদ্যালয়	৩৫০জন	০৩জন	পশ্চিম কৃষ্ণপুর৩/	না
		ভেটুয়াকান্দি সরকারী প্রাথমিক বিদ্যালয়	৩২০জন	০৩জন	ভেটুয়াকান্দি	না
	কয়ড়া	কয়ড়া সরতলা সরকারী প্রাথমিক বিদ্যালয়	৩৫৯জন	০৬জন	কয়ড়া সরতলা০৯/	না
		কয়ড়া চরপাড়া সরকারী প্রাথমিক বিদ্যালয়	৪৩৬জন	০৬জন	কয়ড়া চরপাড়া০৪/	না
		কয়ড়া বাঘলপুর সরকারী প্রাথমিক বিদ্যালয়	৫৯৭জন	০৫জন	কয়ড়া বাঘলপুর৫/	না
		মহিষখোলা সরকারী প্রাথমিক বিদ্যালয়	৩৯৭জন	০৪জন	মহিষখোলা০১/	হ্যাঁ
		কয়লা রাখালগাছা সরকারী প্রাথমিক বিদ্যালয়	৪১০জন	০৪জন	কয়লা রাখালগাছা/	না
		কয়ড়া জংগল খামার সরকারী প্রাথমিক বিদ্যালয়	২৪৩জন	০৩জন	কয়ড়া জংগল খামার০৮/	না
		কয়ড়া রতন দিয়ার সরকারী প্রাথমিক বিদ্যালয়	৩৭৪জন	০৪জন	কয়ড়া রতন দিয়ার০৩/	না
		আগকয়ড়া সরকারী প্রাথমিক বিদ্যালয়	৩৮০জন	০৩জন	আগকয়ড়া০৪/	না
		দাদপুর সরকারী প্রাথমিক বিদ্যালয়	৪১০জন	০৫জন	দাদপুর	হ্যাঁ
	উল্লাপাড়া	চালা সরকারী প্রাথমিক বিদ্যালয়	৪৯৯জন	০৬জন	চালা০৩/	হ্যাঁ
		বাখুয়া সরকারী প্রাথমিক বিদ্যালয়	৭১১জন	০৭জন	বাখুয়া০৪/	না
		মাগড়া ডাঙ্গা সরকারী প্রাথমিক বিদ্যালয়	৪৪৪জন	০৬জন	মাগড়া ডাঙ্গা০৩/	না
		নাগরৌহা সরকারী প্রাথমিক বিদ্যালয়	৫৯৮জন	০৬জন	নাগরৌহা০৫/	না
		খালিয়া পাড়া সরকারী প্রাথমিক বিদ্যালয়	৪৮০জন	০৭জন	খালিয়া পাড়া০৭/	হ্যাঁ
		বজরাপুর সরকারী প্রাথমিক বিদ্যালয়	৬২৭জন	০৬জন	বজরাপুর৯,৮/	হ্যাঁ
		ভেন্না বাড়ী সরকারী প্রাথমিক বিদ্যালয়	জন	জন		না
		পারতেতুলীয়া সরকারী প্রাথমিক বিদ্যালয়	৩৩৫জন	০৪জন	পারতেতুলীয়া	না
		ভদ্রকোল সরকারী প্রাথমিক বিদ্যালয়	৩৮৫জন	০৪জন	ভদ্রকোল	না
		দরিপাড়া সরকারী প্রাথমিক বিদ্যালয়	৩৬৬জন	০৪জন	দরিপাড়া	হ্যাঁ
	পঞ্চকোশী	কালীগঞ্জ সরকারী প্রাথমিক বিদ্যালয়	৩৫০জন	০৬জন	কালীগঞ্জ	হ্যাঁ
		বন্যাকান্দি সরকারী প্রাথমিক	৬২০জন	০৭জন	বন্যাকান্দি	হ্যাঁ

ক্র.নং	ইউনিয়নের নাম	প্রাথমিক বিদ্যালয়ের নাম	শিক্ষার্থী সংখ্যা	শিক্ষক/শিক্ষিকা সংখ্যা	কোথায় অবস্থিত/ওয়ার্ড নং	বন্যা আশ্রয় কেন্দ্র হিসেবে ব্যবহৃত হয়?
		বিদ্যালয়				
		রাঘব বাড়ীয়া সরকারী প্রাথমিক বিদ্যালয়	৩৫২জন	০৬জন	রাঘব বাড়ীয়া	হ্যাঁ
		দমদমা সরকারী প্রাথমিক বিদ্যালয়	৪৪৩জন	০৬জন	দমদমা	হ্যাঁ
		চরদমদমা সরকারী প্রাথমিক বিদ্যালয়	২১৯জন	০৬জন	চরদমদমা	না
		পাথার পাড়া সরকারী প্রাথমিক বিদ্যালয়	৫০৫জন	০৫জন	পাথার পাড়া	না
		সাওকোলা সরকারী প্রাথমিক বিদ্যালয়	৩৮৭জন	০৬জন	সাওকোলা	না
		কাজিপাড়া সরকারী প্রাথমিক বিদ্যালয়	৪৭১জন	০৫জন	কাজিপাড়া	না
		বেতকান্দি সরকারী প্রাথমিক বিদ্যালয়	৪৬০জন	০৫জন	বেতকান্দি	না
		বেতবাড়ী সরকারী প্রাথমিক বিদ্যালয়	৫২৬জন	০৫জন	বেতবাড়ী	না
		মাটিকোড়া সরকারী প্রাথমিক বিদ্যালয়	৭৪৫জন	০৬জন	মাটিকোড়া	হ্যাঁ
		চর সাতবাড়ীয়া সরকারী প্রাথমিক বিদ্যালয়	৬৬১জন	০৯জন	চর সাতবাড়ীয়া	হ্যাঁ
		শাহজানপুর সরকারী প্রাথমিক বিদ্যালয়	৪৯৪জন	০৬জন	শাহজানপুর	না
		রামকান্তপুর সরকারী প্রাথমিক বিদ্যালয়	৪৪৮জন	০৫জন	রামকান্তপুর	হ্যাঁ
		পঞ্চক্রোশী সরকারী প্রাথমিক বিদ্যালয়	৪৬৫জন	০৭জন	পঞ্চক্রোশী	না
		মনিরপুর সরকারী প্রাথমিক বিদ্যালয়	২৫৭জন	০৪জন	মনিরপুর	হ্যাঁ
		চড়পেচার পাড়া সরকারী প্রাথমিক বিদ্যালয়	২৭৭জন	০৪জন	চড়পেচার পাড়া	না
		বনবাড়ীয়া সরকারী প্রাথমিক বিদ্যালয়	২৫৮জন	০৪জন	বনবাড়ীয়া	হ্যাঁ
		বড়লক্ষ্মিপুর সরকারী প্রাথমিক বিদ্যালয়	৫১১জন	০৪জন	বড়লক্ষ্মিপুর	হ্যাঁ
		রামকান্তপুর উত্তর সরকারী প্রাথমিক বিদ্যালয়	৩২০জন	০৪জন	রামকান্তপুর	হ্যাঁ
		সদাই সরকারী প্রাথমিক বিদ্যালয়	২৭০জন	০৩জন	সদাই	না
		নুরগঞ্জ সরকারী প্রাথমিক বিদ্যালয়	২৭০জন	০৩জন	নুরগঞ্জ	না
		পূনিমা গাঁতী সরকারী প্রাথমিক বিদ্যালয়	৩৪৫জন	০৪জন	পূনিমা গাঁতী	হ্যাঁ
	সলপ	রামগাঁতী সরকারী প্রাথমিক বিদ্যালয়	৩৭১জন	০৪জন	রামগাঁতী ০১/	হ্যাঁ
		কানসোনা সরকারী প্রাথমিক বিদ্যালয়	৪৩৭জন	০৬জন	কানসোনা ০৪/	না
		শ্রীবাড়ী সরকারী প্রাথমিক বিদ্যালয়	১৯৯জন	০৩জন	শ্রীবাড়ী ০১/	হ্যাঁ
		রামনগর সরকারী প্রাথমিক বিদ্যালয়	২৭৬জন	০৫জন	রামনগর ০৭ /	না
		কোনাবাড়ী সরকারী প্রাথমিক বিদ্যালয়	২৩৩জন	০৬জন	কোনাবাড়ী ০৩/	না
		সোনাতলা সরকারী প্রাথমিক বিদ্যালয়	৭২১জন	০৭জন	সোনাতলা ০৫/	না
		চরতারাবাড়ী সরকারী প্রাথমিক বিদ্যালয়	৩৬২জন	০৪জন	চরতা রাবাড়ী ০৬/	না
		ডিগ্রীরচর সরকারী প্রাথমিক বিদ্যালয়	২০৯জন	০৩জন	ডিগ্রীরচর ৯/	না

ক্র.নং	ইউনিয়নের নাম	প্রাথমিক বিদ্যালয়ের নাম	শিক্ষার্থী সংখ্যা	শিক্ষক/শিক্ষিকা সংখ্যা	কোথায় অবস্থিত/ওয়ার্ড নং	বন্যা আশ্রয় কেন্দ্র হিসেবে ব্যবহৃত হয়?
		গোবীন্দপুর সরকারী প্রাথমিক বিদ্যালয়	৪৮০জন	০৪জন	গোবীন্দপুর০১/	হ্যাঁ
		নলসোন্দ সরকারী প্রাথমিক বিদ্যালয়	৪৩২জন	০৫জন	নলসোন্দ০৮ /	না
		কে আর নওকৈড় সরকারী প্রাথমিক বিদ্যালয়	৩৫৯জন	০৩জন	কে আর নওকৈড়৯/	না
		পারসোনা তলা সরকারী প্রাথমিক বিদ্যালয়	১২০জন	০৪জন	পারসোনা তলা০৬/	না
		তানু সোনা তলা সরকারী প্রাথমিক বিদ্যালয়	২৭৩জন	০৪জন	তানু সোনা তলা/ ০৬	না
		শেখপাড়া সরকারী প্রাথমিক বিদ্যালয়	২৭০জন	০৪জন	শেখপাড়া	না
		গোপীনাথ পুর সরকারী প্রাথমিক বিদ্যালয়	১৯৭জন	০৪জন	গোপীনাথ পুর০৩/	না
		বাহিমান সরকারী প্রাথমিক বিদ্যালয়	২০৪জন	০৪জন	বাহিমান০২/	না
		লক্ষীকোলা সরকারী প্রাথমিক বিদ্যালয়	২৩১জন	০৪জন	লক্ষীকোলা/ ০৭	না
		শ্রীবাড়ী হাড়িভাঙ্গা নতুন পাড়া সরকারী প্রাথমিক বিদ্যালয়	২৯০জন	০৩জন	শ্রীবাড়ী	না
		নলসোন্দা সরকারী প্রাথমিক বিদ্যালয়	৩২৫জন	০৫জন	নলসোন্দা নতুন পাড়া	না
		শেখপাড়া মোছাঃ জরিলা বেগম সরকারী প্রাথমিক বিদ্যালয়	৪১৫জন	০৪জন	শেখপাড়া	না
		চরলক্ষিকোলা সরকারী প্রাথমিক বিদ্যালয়	২৩১জন	০৪জন	লক্ষিকোলা০৭/	না
		রাজাপুর সরকারী প্রাথমিক বিদ্যালয়	২৫৬জন	০৪জন	রাজাপুর	হ্যাঁ
		কালীপুর সরকারী প্রাথমিক বিদ্যালয়	২৭০জন	০৪জন	কালীপুর	না
	দুর্গানগর	জুংলীপুর সরকারী প্রাথমিক বিদ্যালয়	৯০১জন	০৮জন	জুংলীপুর০৬ /	হ্যাঁ
		পারমনোহারা সরকারী প্রাথমিক বিদ্যালয়	১৮৮জন	০৪জন	পারমনোহারা০৫/	না
		হেমন্তবাড়ী সরকারী প্রাথমিক বিদ্যালয়	৬৩৬জন	০৬জন	হেমন্তবাড়ী০৮/	না
		বড়মনোহারা সরকারী প্রাথমিক বিদ্যালয়	৬২৯জন	০৭জন	বড়মনোহারা০৪/	না
		শ্যামপুর সরকারী প্রাথমিক বিদ্যালয়	৫৩০জন	০৫জন	শ্যামপুর	হ্যাঁ
		বনগ্রাম সরকারী প্রাথমিক বিদ্যালয়	৫৫০জন	০৫জন	বনগ্রাম	না
		রাজমান সরকারী প্রাথমিক বিদ্যালয়	৩১০জন	০৪জন	রাজমান ০৫/	হ্যাঁ
		রাউতান সরকারী প্রাথমিক বিদ্যালয়	২২৫জন	০৪জন	রাউতান০৩ /	হ্যাঁ
		ডুবভাঙ্গা সরকারী প্রাথমিক বিদ্যালয়	৩৮০জন	০৬জন	ডুবভাঙ্গা০৫ /	হ্যাঁ
		নতুন বাবলা পাড়া সরকারী প্রাথমিক বিদ্যালয়	৪৫৮জন	০৫জন	নতুন বাবলা ,পাড়া০৮/	না
		বালশাবাড়ী সরকারী প্রাথমিক বিদ্যালয়	৬৬৬জন	০৩জন	বালশাবাড়ী /০৭	হ্যাঁ
		পাতিয়া বেড়া সরকারী প্রাথমিক বিদ্যালয়	২৬০জন	০৪জন	পাতিয়া বেড়া ০২/	হ্যাঁ
		ভাটবেড়া সরকারী প্রাথমিক বিদ্যালয়	৪২৬জন	০৭জন	ভাটবেড়া০৪/	না
		ভাদালিয়া কান্দি সরকারী প্রাথমিক বিদ্যালয়	২৫৯জন	০৩জন	ভাদালিয়া কান্দি০২/	না
		ভৈরব সরকারী প্রাথমিক বিদ্যালয়	৩২৯জন	০৩জন	ভৈরব০২/	না
		দহিখোলা রাজমান সরকারী	৩২০জন	০৪জন	দহিখোলা	না

ক্র.নং	ইউনিয়নের নাম	প্রাথমিক বিদ্যালয়ের নাম	শিক্ষার্থী সংখ্যা	শিক্ষক/শিক্ষিকা সংখ্যা	কোথায় অবস্থিত/ওয়ার্ড নং	বন্যা আশ্রয় কেন্দ্র হিসেবে ব্যবহৃত হয়?
		প্রাথমিক বিদ্যালয়				
		মুলবেড়া সরকারী প্রাথমিক বিদ্যালয়	২২৩জন	০৩জন	মুলবেড়া০২ /	না
		রাজমান চরপাড়া সরকারী প্রাথমিক বিদ্যালয়	৩৯৫জন	০৪জন	রাজমান চরপাড়া	না
		নুন্দীবেড়া রাউতান উত্তর পাড়া সরকারী প্রাথমিক বিদ্যালয়	৩৮০জন	০৪জন	নুন্দীবেড়া	হ্যাঁ
		গাড়ল গাঁতী সরকারী প্রাথমিক বিদ্যালয়	২৯০জন	০৩জন	গাড়ল গাঁতী	না
		মধুপুর নতুন পাড়া সরকারী প্রাথমিক বিদ্যালয়	২৮৫জন	০৩জন	মধুপুর নতুন পাড়া	না
		ভাটবেড়া সরকারী প্রাথমিক বিদ্যালয়	২৮৭জন	০৩জন	ভাটবেড়া০৬/	না
		রুদ্রগাঁতী সরকারী প্রাথমিক বিদ্যালয়	৩৯০জন	০৪জন	রুদ্রগাঁতী	হ্যাঁ
	মোহনপুর	দহকুলা সরকারী প্রাথমিক বিদ্যালয়	৫১১জন	০৪জন	দহকুলা০৮/	
		মোহনপুর সরকারী প্রাথমিক বিদ্যালয়	৭৮৩জন	১০জন	মোহনপুর০৭/	হ্যাঁ
		আটিখারবাড়ী সরকারী প্রাথমিক বিদ্যালয়	৬৬৬জন	০৯জন	এলংজানী ০৫/	না
		পশ্চিম বংকিরাট সরকারী প্রাথমিক বিদ্যালয়	২৩৯জন	০৪জন	পশ্চিম বংকিরাট২/	হ্যাঁ
		নাদা সরকারী প্রাথমিক বিদ্যালয়	৩২০জন	০৪জন	নাদা০৪/	হ্যাঁ
		বংকিরাট সরকারী প্রাথমিক বিদ্যালয়	৫১৯জন	০৫জন	বংকিরাট০৩/	হ্যাঁ
		বলাইগাঁতী সরকারী প্রাথমিক বিদ্যালয়	২৪১জন	০২জন	বলাইগাঁতী০৩/	হ্যাঁ
		কালিয়াকৈড় সরকারী প্রাথমিক বিদ্যালয়	৪১৪জন	০৫জন	কালিয়া কৈড়০১/	হ্যাঁ
		বন্ধনগাছা সরকারী প্রাথমিক বিদ্যালয়	৬২২জন	০৬জন	বন্ধনগাছা০৯/	হ্যাঁ
		সাতবিলা সরকারী প্রাথমিক বিদ্যালয়	২৪৫জন	০৩জন	সাতবিলা০৪/	না
		দত্তপাড়া সরকারী প্রাথমিক বিদ্যালয়	৩৩৩জন	০৩জন	দত্তপাড়া এলংজানী ০৪/	না
		সুজা সরকারী প্রাথমিক বিদ্যালয়	৩৭৫জন	০৩জন	সুজা০১/	না
		কোনাবাড়ী সরকারী প্রাথমিক বিদ্যালয়	৩৮০জন	০৪জন	কোনাবাড়ী	না
		গোনাইগাঁতী সরকারী প্রাথমিক বিদ্যালয়	৪১০জন	০৪জন	গোনাইগাঁতী	হ্যাঁ
		চন্ডিপুর সরকারী প্রাথমিক বিদ্যালয়	২৬৪জন	০৪জন	চন্ডিপুর	না
		চরবন্ধনগাছা সরকারী প্রাথমিক বিদ্যালয়	২৩৫জন	০৪জন	চরবন্ধনগাছা	না
		কালিয়াকৈড় দক্ষিণ সরকারী প্রাথমিক বিদ্যালয়	২৮২জন	০৩জন	কালিয়াকৈড়	না
		আঁচল গাঁতী সরকারী প্রাথমিক বিদ্যালয়	২৮০জন	০৩জন	আঁচল গাঁতী	হ্যাঁ
		হাজীপুর সরকারী প্রাথমিক বিদ্যালয়	৩১৫জন	০৪জন	হাজীপুর	না
		পূর্ব বংকিরাট সরকারী প্রাথমিক বিদ্যালয়	৩২০জন	০৩জন	পূর্ব বংকিরাট	না
		সুজা পূর্ব পাড়া সরকারী প্রাথমিক বিদ্যালয়	২৮৭জন	০৩জন	সুজা পূর্ব পাড়া	হ্যাঁ
		চরমোহনপুর সরকারী প্রাথমিক বিদ্যালয়	২৯৩জন	০৩জন	উত্তর মোহনপুর	না
		বলতৈল সরকারী প্রাথমিক বিদ্যালয়	৪১০জন	০৪জন	বলতৈল	না

ক্র.নং	ইউনিয়নের নাম	প্রাথমিক বিদ্যালয়ের নাম	শিক্ষার্থী সংখ্যা	শিক্ষক/শিক্ষিকা সংখ্যা	কোথায় অবস্থিত/ওয়ার্ড নং	বন্যা আশ্রয় কেন্দ্র হিসেবে ব্যবহৃত হয়?
		ভাটবেড়া সরকারী প্রাথমিক বিদ্যালয়	৪৩০জন	০৪জন	ভাটবেড়া	না
		বাল্লোপাড়া সরকারী প্রাথমিক বিদ্যালয়	২৪৫জন	০৪জন	বাল্লোপাড়া০৭/	হ্যাঁ
		কাইমকোলা কৈবত সরকারী প্রাথমিক বিদ্যালয়	২৮৫জন	০৩জন	কাইমকোলা কৈবত	না
	বড়পাঙ্গাসী	বড়কোয়ালীবেড় সরকারী প্রাথমিক বিদ্যালয়	৪৯৬জন	০৬জন	বড়কোয়ালীবেড়০৩/	না
		শুকুলহাট সরকারী প্রাথমিক বিদ্যালয়	৪০৭জন	০৬জন	শুকুলহাট০৬ /	না
		হাওড়া সরকারী প্রাথমিক বিদ্যালয়	৫৮৫জন	০৫জন	হাওড়া০৯/	হ্যাঁ
		বড়পাঙ্গাসী সরকারী প্রাথমিক বিদ্যালয়	৫৫৮জন	০৬জন	বড়পাঙ্গাসী০৭/	হ্যাঁ
		খাদুলী সরকারী প্রাথমিক বিদ্যালয়	৩৬৭জন	০৬জন	খাদুলী০৪/	হ্যাঁ
		চাকসা সরকারী প্রাথমিক বিদ্যালয়	৪১৪জন	০৩জন	চাকসা০৮/	হ্যাঁ
		আলীগাম সরকারী প্রাথমিক বিদ্যালয়	২৮৩জন	০৪জন	আলীগাম ০১/	না
		রামাইল গ্রাম সরকারী প্রাথমিক বিদ্যালয়	৩৫২জন	০৬জন	রামাইল গ্রাম০১/	হ্যাঁ
		চন্দ্রগাঁতী সরকারী প্রাথমিক বিদ্যালয়	৪৯২জন	০৪জন	চন্দ্রগাঁতী০২/	হ্যাঁ
		ছোটকোয়ালীবেড় সরকারী প্রাথমিক বিদ্যালয়	২৯৩জন	০৪জন	ছোটকোয়ালীবেড়	না
		আগ গয়হাটা সরকারী প্রাথমিক বিদ্যালয়	২৩৩জন	০৪জন	আগ গয়হাটা	হ্যাঁ
		চকপাঙ্গাসী সরকারী প্রাথমিক বিদ্যালয়	২৯৪জন	০৪জন	চকপাঙ্গাসী	না
		সৈয়দপুর সরকারী প্রাথমিক বিদ্যালয়	৪০১জন	০৪জন	সৈয়দপুর০৫ /	হ্যাঁ
		উত্তর খাদুলী সরকারী প্রাথমিক বিদ্যালয়	৩২৫জন	০৪জন	উত্তর খাদুলী	না
		চাকসা দক্ষিণ সরকারী প্রাথমিক বিদ্যালয়	২৮৫জন	০৩জন	চাকসা দক্ষিণ	হ্যাঁ
		নরসিংহপাড়া সরকারী প্রাথমিক বিদ্যালয়	৩৬০জন	০৪জন	নরসিংহপাড়া	না
	পৌরসভা	ঝিকিড়াবন্দর মডেল সরকারী প্রাথমিক বিদ্যালয়	১৮১৬জন	১৪জন	ঝিকিড়াবন্দর মডেল ০৩/	হ্যাঁ
		শ্রীকোলা সরকারী প্রাথমিক বিদ্যালয়	৪৮২জন	০৭জন	শ্রীকোলা০১ /	হ্যাঁ
		উল্লাপাড়া সরকারী প্রাথমিক বিদ্যালয়	১০৬৫জন	১১জন	উল্লাপাড়া ০৪	
		এনায়েতপুর সরকারী প্রাথমিক বিদ্যালয়	৩৬৬জন	০৬জন	এনায়েতপুর০৭/	হ্যাঁ
		ঘাটিনা সরকারী প্রাথমিক বিদ্যালয়	৪২৯জন	০৬জন	ঘাটিনা০৯/	হ্যাঁ
		নয়ানগঞ্জ সরকারী প্রাথমিক বিদ্যালয়	৬৪৩জন	১২জন	নয়ানগঞ্জ৮/	হ্যাঁ
		উপজেলা পরিষদ ঝিকিড়া সরকারী প্রাথমিক বিদ্যালয়	১৮১৬জন	১৪জন	ঝিকিড়া ০৩/	হ্যাঁ
		এনায়েতপুর আশ্রয় প্রকল্প ২ - সরকারী প্রাথমিক বিদ্যালয়	২৬৬জন	০৬জন	এনায়েতপুর০৭/	না
		এনায়েতপুর গুচ্ছ গ্রাম সরকারী প্রাথমিক বিদ্যালয়	৩৫৭জন	০৪জন	এনায়েতপুর গুচ্ছ গ্রাম	না
		নবগ্রাম সরকারী প্রাথমিক বিদ্যালয়	৩৭০জন	০৪জন	নবগ্রাম	না
		ভট্টকাওয়াক সরকারী প্রাথমিক বিদ্যালয়	৪১০জন	০৪জন	ভট্টকাওয়াক	না

ক্র.নং	ইউনিয়নের নাম	প্রাথমিক বিদ্যালয়ের নাম	শিক্ষার্থী সংখ্যা	শিক্ষক/শিক্ষিকা সংখ্যা	কোথায় অবস্থিত/ওয়ার্ড নং	বন্যা আশ্রয় কেন্দ্র হিসেবে ব্যবহৃত হয়?
		চরঘাটিনা সরকারী প্রাথমিক বিদ্যালয়	৩৩০জন	০৩জন	চরঘাটিনা	না
		কাওয়াক সরকারী প্রাথমিক বিদ্যালয়	৪২৫জন	০৪জন	কাওয়াক	না
		চরনেয়ার গাছা সরকারী প্রাথমিক বিদ্যালয়	৪১৫জন	০৪জন	চরনেয়ার গাছা	হ্যাঁ
		বারইয়া সরকারী প্রাথমিক বিদ্যালয়	৩৩৬জন	০৩জন	বারইয়া	না
		শিবপুর সরকারী প্রাথমিক বিদ্যালয়	৪১৫জন	০৫জন	শিবপুর	না
		নেওয়ার গাছা নতুনপাড়া সরকারী প্রাথমিক বিদ্যালয়	৩৯৫জন	০৪জন	নেওয়ার গাছা	হ্যাঁ

তথ্যসূত্রঃ প্রাথমিক শিক্ষা অফিস

পাঠাগার

ক্রঃ নং	উপজেলার নাম	সরকারী/বেসরকারী/রেজিঃ	পাঠাগারের নাম
১.	উল্লাপাড়া	ইসলামী ফাউন্ডেশন কতৃক পরিচালিত	রানী নগর জামে মসজিদ পাঠাগার
২.		ইসলামী ফাউন্ডেশন কতৃক পরিচালিত	বাবুলীদহ পশ্চিম পাড়া জামে মসজিদ পাঠাগার
৩.		ইসলামী ফাউন্ডেশন কতৃক পরিচালিত	উধুনিয়া জামে মসজিদ পাঠাগার
৪.		ইসলামী ফাউন্ডেশন কতৃক পরিচালিত	পূর্ব বংকিরাট জামে মসজিদ পাঠাগার
৫.		ইসলামী ফাউন্ডেশন কতৃক পরিচালিত	লাহিড়ী মোহনপুর স্টেশনে জামে মসজিদ পাঠাগার
৬.		ইসলামী ফাউন্ডেশন কতৃক পরিচালিত	দবিরগঞ্জ জামে মসজিদ পাঠাগার
৭.		ইসলামী ফাউন্ডেশন কতৃক পরিচালিত	অনুখা জামে মসজিদ পাঠাগার
৮.		ইসলামী ফাউন্ডেশন কতৃক পরিচালিত	দক্ষিণ পুস্তিগাছা জামে মসজিদ পাঠাগার
৯.		ইসলামী ফাউন্ডেশন কতৃক পরিচালিত	আজ্জারু পাঁচপীর জামে মসজিদ পাঠাগার
১০.		ইসলামী ফাউন্ডেশন কতৃক পরিচালিত	ভদ্রকোল বাইতুস সালাতশাহী জামে মসজিদ পাঠাগার
১১.		ইসলামী ফাউন্ডেশন কতৃক পরিচালিত	সলপ স্টেশন জামে মসজিদ পাঠাগার
১২.		ইসলামী ফাউন্ডেশন কতৃক পরিচালিত	আমডাঙ্গা জামে মসজিদ পাঠাগার
১৩.		ইসলামী ফাউন্ডেশন কতৃক পরিচালিত	তেতুলীয়া মধ্যপাড়া জামে মসজিদ পাঠাগার
১৪.		ইসলামী ফাউন্ডেশন কতৃক পরিচালিত	বড়পাঙ্গাসী মধ্যপাড়া জামে মসজিদ পাঠাগার
১৫.		ইসলামী ফাউন্ডেশন কতৃক পরিচালিত	সগুনা জামে মসজিদ পাঠাগার
১৬.		ইসলামী ফাউন্ডেশন কতৃক পরিচালিত	চরদশদশা জামে মসজিদ পাঠাগার
১৭.		ইসলামী ফাউন্ডেশন কতৃক পরিচালিত	নওকৈড় পশ্চিম পাড়া জামে মসজিদ পাঠাগার
১৮.		ইসলামী ফাউন্ডেশন কতৃক পরিচালিত	বিনায়েকপুর দঃ পাড়া জামে মসজিদ পাঠাগার
১৯.		ইসলামী ফাউন্ডেশন কতৃক পরিচালিত	গোলকপুর বাইতুল আমান জামে মসজিদ পাঠাগার
২০.		ইসলামী ফাউন্ডেশন কতৃক পরিচালিত	খালিয়া পাড়া জামে মসজিদ পাঠাগার
২১.		ইসলামী ফাউন্ডেশন কতৃক পরিচালিত	উল্লাপাড়া জামে মসজিদ পাঠাগার
২২.		ইসলামী ফাউন্ডেশন কতৃক পরিচালিত	আকবর আলী কলেজ মসজিদ পাঠাগার
২৩.		ইসলামী ফাউন্ডেশন কতৃক পরিচালিত	কানসোনা জামে মসজিদ পাঠাগার
২৪.		ইসলামী ফাউন্ডেশন কতৃক পরিচালিত	কৃষকগঞ্জ হাট খোলা জামে মসজিদ পাঠাগার
২৫.		ইসলামী ফাউন্ডেশন কতৃক পরিচালিত	গয়হাট্টা মসজিদ পাঠাগার
২৬.		ইসলামী ফাউন্ডেশন কতৃক পরিচালিত	বিনায়েকপুর মসজিদ পাঠাগার
২৭.		ইসলামী ফাউন্ডেশন কতৃক পরিচালিত	ব্রহ্ম কপালিয়া মসজিদ পাঠাগার
২৮.		ইসলামী ফাউন্ডেশন কতৃক পরিচালিত	চালা মসজিদ পাঠাগার
২৯.		ইসলামী ফাউন্ডেশন কতৃক পরিচালিত	পাটধারী জামে মসজিদ পাঠাগার
৩০.		ইসলামী ফাউন্ডেশন কতৃক পরিচালিত	চরিয়া ওজির পশ্চিম পাড়া জামে মসজিদ পাঠাগার
৩১.		ইসলামী ফাউন্ডেশন কতৃক পরিচালিত	মহিষাখোলা জামে মসজিদ পাঠাগার
৩২.		ইসলামী ফাউন্ডেশন কতৃক পরিচালিত	কয়ড়া দত্তপাড়া জামে মসজিদ পাঠাগার
৩৩.		ইসলামী ফাউন্ডেশন কতৃক পরিচালিত	সরতৈল পশ্চিম পাড়া জামে মসজিদ পাঠাগার

ক্রঃ নং	উপজেলার নাম	সরকারী/বেসরকারী/রেজিঃ	পাঠাগারের নাম
৩৪.		ইসলামী ফাউন্ডেশন কতৃক পরিচালিত	রশিদপুর পশ্চিম পাড়া জামে মসজিদ পাঠাগার
৩৫.		ইসলামী ফাউন্ডেশন কতৃক পরিচালিত	চৌবিলা জামে মসজিদ পাঠাগার
৩৬.		ইসলামী ফাউন্ডেশন কতৃক পরিচালিত	হাট চৌবিলা মধ্যপাড়া জামে মসজিদ পাঠাগার
৩৭.		ইসলামী ফাউন্ডেশন কতৃক পরিচালিত	নয়নগাঁতী জামে মসজিদ পাঠাগার
৩৮.		ইসলামী ফাউন্ডেশন কতৃক পরিচালিত	ষ্টেশান বাজারে জামে মসজিদ পাঠাগার
৩৯.		ইসলামী ফাউন্ডেশন কতৃক পরিচালিত	বাইতুল আকন্দ বাড়ী জামে মসজিদ পাঠাগার
৪০.		ইসলামী ফাউন্ডেশন কতৃক পরিচালিত	খানসোনাতলা জামে মসজিদ পাঠাগার
৪১.		ইসলামী ফাউন্ডেশন কতৃক পরিচালিত	জগজীবনপুর পূর্বপাড়া জামে মসজিদ পাঠাগার

তথ্য সূত্রঃ ইসলামী ফাউন্ডেশন উল্লাপাড়া

● মাধ্যমিক বিদ্যালয়ঃ

ক্রঃ নং	বিদ্যালয়ের নাম	শিক্ষার্থী	শিক্ষক/ শিক্ষিকা	অবস্থান/ ওয়ার্ড	বন্যা আশ্রয়কেন্দ্র হিসেবে ব্যবহৃত হয় কিনা
১.	নাইমুড়ী কিষান উচ্চ বিদ্যালয়	৩০৭জন	১১জন	নাইমুড়ী	না
২.	বন্যাকান্দী এন এম উচ্চ বিদ্যালয়	৬১৬জন	১৩জন	বন্যাকান্দী	না
৩.	রাজমান উচ্চ বিদ্যালয়	৪৫৪জন	১০জন	কয়ড়া	না
৪.	মোহনপুর বালিকা উচ্চ বিদ্যালয়	২৩৩জন	১০জন	মোহনপুর	না
৫.	শলী বনানী উচ্চ বিদ্যালয়	২৩৬জন	১০জন	শলী বনানী	না
৬.	বিনায়কপুর উচ্চ বিদ্যালয়	২৮৯জন	৯জন	বিনায়কপুর	না
৭.	উনুখা পাগলাপীর উচ্চ বিদ্যালয়	৫৪৩জন	১১জন	উনুখা	না
৮.	গয়হাট্টা সাঃ ইসঃ উচ্চ বিদ্যালয়	৫৩৪জন	১১জন	গয়হাট্টা	না
৯.	রাউতান নিম্ন মাধ্যমিক বালিকা বিদ্যালয়	১৪৩জন	০৪জন	রাউতান	না
১০.	পাঁচলিয়া বদরুল আলম উচ্চ বিদ্যালয়	৪৮১জন	১০জন	পাঁচলিয়া	না
১১.	ফলিয়া উচ্চ বিদ্যালয়	৪৫৮জন	০৮জন	ফলিয়া	না
১২.	বংকিরাট উচ্চ বিদ্যালয়	২৬৮জন	০৮জন	বংকিরাট	না
১৩.	চয়ড়া উচ্চ বিদ্যালয়	২৬৫জন	১২জন	চয়ড়া	না
১৪.	কালিয়াকৈড় আর্দশ উচ্চ বিদ্যালয়	৭০৬জন	১৩জন	কালিয়াকৈড়	না
১৫.	পাগলা বোয়ালিয়া উচ্চ বিদ্যালয়	৬০৭জন	১১জন	পাগলা বোয়ালিয়া	না
১৬.	বড়পাঞ্জাসী বালিকা উচ্চ বিদ্যালয়	২৪৯জন	১০জন	বড়পাঞ্জাসী	না
১৭.	প্রতাপ মহিউদ্দিন মেমোরিয়াল উচ্চ বিদ্যালয়	৩০৭জন	১৬	প্রতাপ	না
১৮.	উধুনিয়া মানিকজান উচ্চ বিদ্যালয়	৪১১জন	১২	উধুনিয়া	না
১৯.	মোহনপুর কে এম ইসষ্টিটিউশন	৮৭৬জন	১৩জন	মোহনপুর	না
২০.	এলংজানী উচ্চ বিদ্যালয়	৪১২জন	১০জন	এলংজানী	না
২১.	সলপ উচ্চ বিদ্যালয়	৪৮১জন	০৭জন	সলপ	না
২২.	ধরইল উচ্চ বিদ্যালয়	৪১৮জন	১০জন	ধরইল	না
২৩.	সড়াইতৈল মুসলিম উচ্চ বিদ্যালয়	৩০৫জন	১০জন	সরাইতৈল	না
২৪.	বনবাড়ীয়া পাবলিক উচ্চ বিদ্যালয়	৪২৭জন	০৯জন	বনবাড়ীয়া	না
২৫.	নলসোন্দা উচ্চ বিদ্যালয়	৩০৬জন	১০জন	নলসোন্দা	না
২৬.	হাওড়া উচ্চ বিদ্যালয়	২৪১জন	১০জন	হাওড়া	না
২৭.	বড়পাঞ্জাসী উচ্চ বিদ্যালয়	২৪৬জন	১১জন	বড়পাঞ্জাসী	না
২৮.	চৌবিলা উচ্চ বিদ্যালয়	২৩২জন	০৬জন	চৌবিলা	না
২৯.	সনতলা উচ্চ বিদ্যালয়	৩২৩জন	০৯জন	সনতলা	না
৩০.	পঞ্চক্রোশী উচ্চ বিদ্যালয়	৬০২জন	১০জন	পঞ্চক্রোশী	না
৩১.	হামিদা পাইলট বালিকা উচ্চ বিদ্যালয়	১১০২জন	১৭জন	উল্লাপাড়া	না
৩২.	খঃআঃমজিদ উচ্চ বিদ্যালয়	৮৭৬জন	১০জন	বাঞ্জালা	না

ক্রঃ নং	বিদ্যালয়ের নাম	শিক্ষার্থী	শিক্ষক/ শিক্ষিকা	অবস্থান/ ওয়ার্ড	বন্যা আশ্রয়কেন্দ্র হিসেবে ব্যবহৃত হয় কিনা
৩৩.	উল্লাপাড়া আদশ উচ্চ বিদ্যালয়	১০১৪জন	১৫জন	উল্লাপাড়া	না
৩৪.	চরবেড়া উচ্চ বিদ্যালয়	২৪২জন	১১জন	চরবেড়া	না
৩৫.	হাজী আমিনুল ইসলাম উচ্চ বিদ্যালয়	১১২৪জন	০৯জন	হাজী আমিনুল	না
৩৬.	দঃপুস্তি বনানী বালিকা উচ্চ বিদ্যালয়	১৮০জন	১১জন	রামকৃষ্ণপুর	না
৩৭.	দাদপুর উচ্চ বিদ্যালয়	২৪২জন	১০জন	দাদপুর	না
৩৮.	আংগারু বালিকা উচ্চ বিদ্যালয়	১৬৬জন	১১জন	আংগারু	না
৩৯.	পাথার পাড়া বালিকা উচ্চ বিদ্যালয়	১৮৪জন	১০জন	পাথার পাড়া	না
৪০.	পূর্ব দেলুয়া উচ্চ বিদ্যালয়	৪৯৯জন	১২জন	পূর্ব দেলুয়া	হ্যাঁ
৪১.	রৌহদহ উচ্চ বিদ্যালয়	৪৮৮জন	১১জন	রৌহদহ	না
৪২.	বাঞ্ছালা কাঃসাঃরহমান উচ্চ বিদ্যালয়	১১৯জন	০৮জন	বাঞ্ছালা	না
৪৩.	ম. আব্দুল রশিদ তকঃ উচ্চ বিদ্যালয়	২৭২জন	১১জন	হাটিকুমরুল	হ্যাঁ
৪৪.	ধামাইলকান্দী কে এ উচ্চ বিদ্যালয়	৪৬০জন	১২জন	বাঞ্ছালা	না
৪৫.	প্রতাপ বালিকা উচ্চ বিদ্যালয়	১৩৬জন	০৯জন	প্রতাপ	না
৪৬.	ধরইল উচ্চ বিদ্যালয়	২৯১জন	১০জন	ধরইল	না
৪৭.	ধুনটী উচ্চ বিদ্যালয়	১৭৭জন	১০জন	ধুনটী	না
৪৮.	বড় কোয়ালীবেড় উচ্চ বিদ্যালয়	৪৫৬জন	০৯জন	বড় কোয়ালীবেড়	না
৪৯.	জহরা মহিলা নিম্ন মাধ্যমিক বালিকা বিদ্যালয়	৩৬১জন	০৯জন	মোহনপুর	না
৫০.	এলংজানী নিম্ন মাধ্যমিক বালিকা বিদ্যালয়	৮৮জন	০৬জন	এলংজানী	না
৫১.	হাটিকুমরুল মাধ্যমিক বিদ্যালয়	১৪০জন	০৫জন	হাটিকুমরুল	না
৫২.	পিয়রাপুর কুচিয়ামাড়া উচ্চ বিদ্যালয়	৩৩৫জন	০৯জন	পিয়রাপুর	না
৫৩.	বড়পাঞ্জাসী বালিকা উচ্চ বিদ্যালয়	১০০জন	৬জন	বড়পাঞ্জাসী	না
৫৪.	অলিদহ নিম্ন মাধ্যমিক বালিকা বিদ্যালয়	১১৮জন	০৪জন	অলিদহ	না
৫৫.	সিরাজগঞ্জ রোড চৌঃ নিম্ন মাধ্যমিক বিদ্যালয়	৩৮১জন	১১জন	সিরাজগঞ্জ রোড	না
৫৬.	কয়ড়া খাঃ সাঃ নিম্ন মাধ্যমিক বিদ্যালয়	২২৩জন	০৫জন	কয়ড়া	না
৫৭.	কালিয়াকৈড় নিম্ন মাধ্যমিক বালিকা বিদ্যালয়	১২৩জন	০৫জন	কালিয়াকৈড়	না
৫৮.	খাটিনা বহুমুখী মাধ্যমিক বিদ্যালয়	৫৫৫জন	১১জন	খাটিনা বহুমুখী	না
৫৯.	তেলীপাড়া নিম্ন মাধ্যমিক বিদ্যালয় নিকেতন	১৭৯জন	১১জন	তেলীপাড়া	না
৬০.	পূনিমাগাঁতী উচ্চ বিদ্যালয়	২৪৯জন	০৯জন	পূনিমাগাঁতী	না
৬১.	চেংটিয়া নিম্ন মাধ্যমিক বালিকা বিদ্যালয়	৫৩জন	০৬জন	চেংটিয়া	না
৬২.	মানিক দিয়ার উচ্চ বিদ্যালয়	২৭৫জন	১১জন	মানিক দিয়ার	না
৬৩.	মোমেনা আলী বিজ্ঞান স্কুল উচ্চ বিদ্যালয়	১০৬৬জন	১৮জন	মোমেনা আলী	না
৬৪.	উল্লাপাড়া মার্চেন্টস পাইলট উচ্চ বিদ্যালয়	১১৩৮জন	১৪জন	উল্লাপাড়া মার্চেন্টস পাঃ উচ্চ বিদ্যালয়	হ্যাঁ
৬৫.	মধুপুর সপ্তগ্রাম কারিগরি বিদ্যালয়	৪০জন	০৮জন	মধুপুর সপ্তগ্রাম	না
৬৬.	শ্যামপুর নিম্ন মাধ্যমিক বিদ্যালয়	২৯৪জন	০৭জন	শ্যামপুর	না
৬৭.	কয়ড়া উচ্চ বিদ্যালয়	১০০৫জন	১৯জন	কয়ড়া	হ্যাঁ
৬৮.	বাগমারা বি এস উচ্চ বিদ্যালয়	৩৪০জন	২১জন	বাগমারা	হ্যাঁ
৬৯.	অলিপুর আমডাঙ্গা উচ্চ বিদ্যালয়	৭০০জন	২২জন	অলিপুর	হ্যাঁ
৭০.	হামিদা পাইলট বালিকা উচ্চ বিদ্যালয়	১৮৭৩জন	৪০জন	উপজেলা সদর পৌরসভা	হ্যাঁ
৭১.	বড়হর স্কুল এন্ড কলেজ	১১০৫জন	২৫জন	বড়হর	হ্যাঁ

তথ্য সূত্রঃ উপজেলা উচ্চ মাধ্যমিক শিক্ষা অফিস

• কলেজঃ

ক্রঃ নং	সরকারী/বে- সরকারী/রেজি.	বিদ্যালয়ের/কলেজের নাম	শিক্ষার্থী	শিক্ষক/ শিক্ষিকা	অবস্থান/ ওয়ার্ড	বন্যা আশ্রয়কেন্দ্র হিসেবে ব্যবহৃত হয়?
১.	বে-সরকারী	কয়ড়া উচ্চ বিদ্যালয় ও কলেজ	১০০৫জন	১৯জন	কয়ড়া	হ্যাঁ
২.	বে-সরকারী	বাগমারা বি এস উচ্চ বিদ্যালয় ও কলেজ	৩৪০জন	২১জন	বাগমারা	হ্যাঁ
৩.	বে-সরকারী	অলিপুর আমডাঙ্গা উচ্চ বিদ্যালয় ও কলেজ	৭০০জন	২২জন	অলিপুর	হ্যাঁ
৪.	বে-সরকারী	হামিদা পাইলট বালিকা উচ্চ বিদ্যালয় ও কলেজ	১৮৭৩জন	৪০জন	উপজেলা সদর পৌরসভা	হ্যাঁ
৫.	বে-সরকারী	বড়হর স্কুল এন্ড ও কলেজ	১১০৫জন	২৫জন	বড়হর	হ্যাঁ
৬.	সরকারী	সরকারী আকবর আলী কলেজ	৬০০০জন	৬০জন	উল্লাপাড়া পৌরসভা /০৩	হ্যাঁ
৭.	বে-সরকারী	উল্লাপাড়া বিজ্ঞান কলেজ	১১১৮জন	৩৬জন	উল্লাপাড়া পৌরসভা /০২	হ্যাঁ
৮.	বে-সরকারী	ঘোনা কুচিয়ামারা কলেজ	১৯০জন	২২জন	কুচিয়ামারা বাজার	হ্যাঁ
৯.	বে-সরকারী	জাতীয় তরুণ সংঘ কলেজ বড়পাঙ্গাসী	৪৮৭জন	২০জন	বড়পাঙ্গাসী /০৭	হ্যাঁ
১০.	বে-সরকারী	রাজমান মহাবিদ্যালয়	২১৫জন	২৪জন	রাজমান/০৬	হ্যাঁ
১১.	বে-সরকারী	অধ্যক্ষ আবুল হোসেন ডিগ্রী কলেজ	৩০০জন	২৩জন	কালিয়াকৈড় /০১	হ্যাঁ
১২.	বে-সরকারী	গজাইল ডিগ্রী কলেজ	২২৪জন	৮৪জন	গজাইল / ০২	না
১৩.	বে-সরকারী	উল্লাপাড়া ডিগ্রী কলেজ	৬০৫জন	৩৭জন	উল্লাপাড়া/ ০৭	হ্যাঁ
১৪.	বে-সরকারী	সলপ কলেজ	২৫০জন	১৫জন	সলপ/০১	না
১৫.	বে-সরকারী	চেংটিয়া টেকনিক্যাল এন্ড বিজনেস ম্যানেজমেন্ট কলেজ	-জন	-জন	-	না
১৬.	বে-সরকারী	প্রতাপ টেকনিক্যাল এন্ড বিজনেস ম্যানেজমেন্ট কলেজ	৬০	৬জন	প্রতাপ	না
১৭.	বে-সরকারী	নন্দকুশা টেকনিক্যাল এন্ড বিজনেস ম্যানেজমেন্ট কলেজ	৯৬জন	১২জন	নন্দকুশা	না
১৮.	বে-সরকারী	মধুপুর সপ্তগ্রাম কারিগরি বিদ্যালয়	২৭০জন	১১জন	সপ্তগ্রাম	না
১৯.	বে-সরকারী	উল্লাপাড়া মাচেন্টস পাইলট হাইস্কুল এন্ড টেকনিক্যাল কলেজ	১৫২৩জন	২১জন	উল্লাপাড়া	হ্যাঁ

তথ্য সূত্রঃ উপজেলা শিক্ষা অফিস কর্তৃক প্রদত্ত তথ্য ও সরজমিনে পরিদর্শন

• মাদ্রাসাঃ

ক্রঃ নং	সরকারী/বেসরকা রী/রেজিঃ	মাদ্রাসার নাম	শিক্ষার্থী সংখ্যা	শিক্ষক/ শিক্ষীকাসং খ্যা	কোথায় অবস্থিত / ওয়ার্ড	বন্যা আশ্রয়কেন্দ্র হিসেবে ব্যবহৃত হয় কিনা
১.	সরকারী	উল্লাপাড়া কামিল মাদ্রাসা	১০৬০জন	৩০জন	উল্লাপাড়া/৫	হ্যাঁ
২.	বে-সরকারী	আংগারু পাঁচপীর ফাজিল মাদ্রাসা	১৯৯জন	২২জন	আংগারু	না
৩.	বে-সরকারী	গোলকপুর সিদ্দিকীয়া ফাজিল মাদ্রাসা	২৮জন	২৫৯জন	গোলকপুর	না
৪.	বে-সরকারী	ডিগ্রীরচর ফাজিল মাদ্রাসা	২০৭জন	১৭জন	ডিগ্রীরচর	না
৫.	বে-সরকারী	কয়ড়া ফাজিল মাদ্রাসা	১০৫০জন	৩০জন	কয়ড়া/৫	হ্যাঁ
৬.	বে-সরকারী	পুকুরপার এস এন্ড বি ফাজিল	৩৪৪জন	২৫জন	পুকুরপার	হ্যাঁ
৭.	বে-সরকারী	গজাইল শরাফতিয়া আলিম মাদ্রাসা	৪৫০জন	২২জন	গজাইল/১ উধুনিয়া	হ্যাঁ
৮.	বে-সরকারী	আগদীগল গ্রাম আলিম মাদ্রাসা	৩৪৬জন	২৭জন	আগদীগল গ্রাম/৬	হ্যাঁ
৯.	বে-সরকারী	চন্দ্রগাঁতী আলিম মাদ্রাসা	১০৯জন	১৭জন	চন্দ্রগাঁতী	না
১০.	বে-সরকারী	বড়হর আলিম মাদ্রাসা	৩২৫জন	১৮জন	বড়হর	না
১১.	বে-সরকারী	বন্যাকান্দি আলিম মাদ্রাসা	৩১০জন	১৯জন	বন্যাকান্দি	না
১২.	বে-সরকারী	মোড়দহ গাড়াবাড়ী দাখিল মাদ্রাসা	১১৭জন	১৩জন	মোড়দহ	না
১৩.	বে-সরকারী	চাকসা ইসলামীয়া দাখিল মাদ্রাসা	১৩৫জন	১৪জন	চাকসা	না
১৪.	বে-সরকারী	গয়হাট্টা বার আউলিয়া মাদ্রাসা	১৯৬জন	১৫জন	গয়হাট্টা	না
১৫.	বে-সরকারী	উধুনিয়া আউলিয়া দাখিল মাদ্রাসা	১৬৫জন	১৩জন	উধুনিয়া	না
১৬.	বে-সরকারী	মনোহর দাখিল মাদ্রাসা	৩২৫জন	১৬জন	দুগানগর	না
১৭.	বে-সরকারী	সোনাইগাঁতী দাখিল মাদ্রাসা	১২০জন	১২জন	সোনাইগাঁতী	না
১৮.	বে-সরকারী	রাউতান দাখিল মাদ্রাসা	১৯৮জন	১৪জন	দুগানগর	না
১৯.	বে-সরকারী	সুজা সিদ্দিকীয়া দাখিল মাদ্রাসা	১৩০জন	১৫জন	সুজা	না
২০.	বে-সরকারী	হাজী হয়রত আলী টোবিলা দাখিল মাদ্রাসা	১৪১জন	১৪জন	টোবিলা	না
২১.	বে-সরকারী	বলাই সিমলা দাখিল মাদ্রাসা	১৩৩জন	১২জন	সিমলা	না
২২.	বে-সরকারী	পশ্চিম বামুন গ্রাম দাখিল মাদ্রাসা	১১৫জন	০৪জন	বামুন গ্রাম	না
২৩.	বে-সরকারী	কালী কাপুর দাখিল মাদ্রাসা	১২৫জন	১৪জন	কালী কাপুর	না
২৪.	বে-সরকারী	রামনগর ইসলামিয়া দাখিল মাদ্রাসা	২০৮জন	১২জন	রামনগর	না
২৫.	বে-সরকারী	বগুড়া দাখিল মাদ্রাসা	১০৩জন	১০জন	বগুড়া	না
২৬.	বে-সরকারী	ইসলামপুর মাঝিপাড়া দাখিল মাদ্রাসা	৯৬জন	১১জন	মাঝিপাড়া বাঙ্গালা	না
২৭.	বে-সরকারী	বড়কোয়ালীবেড় দাখিল মাদ্রাসা	৩০০জন	১৪জন	বড়কোয়ালীবেড়	না
২৮.	বে-সরকারী	তেতুলীয়া দাখিল মাদ্রাসা	২২২জন	১৫জন	তেতুলীয়া	না
২৯.	বে-সরকারী	বড়পাঙ্গাসী দাখিল মাদ্রাসা	১২০জন	১২জন	বড়পাঙ্গাসী	না
৩০.	বে-সরকারী	সরাটেল দাখিল মাদ্রাসা	১৫৯জন	১২জন	সরাটেল	না

ক্রঃ নং	সরকারী/বেসরকা রী/রেজিঃ	মাদ্রাসার নাম	শিক্ষার্থী সংখ্যা	শিক্ষক/ শিক্ষীকাসং খ্যা	কোথায় অবস্থিত / ওয়ার্ড	বন্যা আশ্রয়কেন্দ্র হিসেবে ব্যবহৃত হয় কিনা
৩১.	বে-সরকারী	খোদগজাইল দাখিল মাদ্রাসা	১২৬জন	১৩জন	গজাইল	না
৩২.	বে-সরকারী	বিনায়েকপুর দাখিল মাদ্রাসা	১৫৮জন	১৪জন	বিনায়েকপুর	না
৩৩.	বে-সরকারী	এলংজানী দাখিল মাদ্রাসা	১২৬জন	৯জন	এলংজানী	না
৩৪.	বে-সরকারী	আলঃ আহঃ আলী দাখিল মাদ্রাসা	১৮৪জন	১৪জন	এলংজানী	না
৩৫.	বে-সরকারী	ঘোনা গাইলজানী দাখিল মাদ্রাসা	১৩৮জন	৯জন	ঘোনা গাইলজানী	না
৩৬.	বে-সরকারী	ভেংড়ী দাখিল মাদ্রাসা	২০৬জন	১৬জন	ভেংড়ী	হ্যাঁ
৩৭.	বে-সরকারী	মাওঃআঃরশিদ তকবাগীস দাখিল মাদ্রাসা	২০৭জন	১৫জন	হাটিকুমরুল	না
৩৮.	বে-সরকারী	পশ্চিম মহেশপুর দাখিল মাদ্রাসা	৯৮জন	১৪জন	মহেশপুর	না
৩৯.	বে-সরকারী	রাজমান মহিলা দাখিল মাদ্রাসা	২৪০জন	১৩জন	রাজমান	না
৪০.	বে-সরকারী	কালিয়াকৈড় দাখিল মাদ্রাসা	১২০জন	১১জন	কালিয়াকৈড়	না
৪১.	বে-সরকারী	প্রতাপ দাখিল মাদ্রাসা	২২৭জন	১৪জন	প্রতাপ	না
৪২.	বে-সরকারী	নাদা দাখিল মাদ্রাসা	২০৭জন	১৫জন	নাদা/মোহনপুর	না
৪৩.	বে-সরকারী	হাজী আবেদ আলী মহিলা দাখিল মাদ্রাসা	১৩৫জন	১৪জন	-----	না
৪৪.	বে-সরকারী	দহকোলা দাখিল মাদ্রাসা	১৪৩জন	১৩জন	দহকোলা	না
৪৫.	বে-সরকারী	আমডাঙ্গা দারুল উলুম দাখিল মাদ্রাসা	১৮৫জন	১৫জন	আমডাঙ্গা	না
৪৬.	বে-সরকারী	দঃপাড়া ভোরমোহনী দাখিল মাদ্রাসা	১০৩জন	১৪জন	ভোরমোহনী	না
৪৭.	বে-সরকারী	উল্লাপাড়া মহিলা দাখিল মাদ্রাসা	২৬১জন	১৫জন	উল্লাপাড়া	না
৪৮.	বে-সরকারী	চরমোহনপুর দাখিল মাদ্রাসা	১২০জন	১৬জন	চরমোহনপুর	না
৪৯.	বে-সরকারী	উনুখাঁ পীরশাহ জামাল দাখিল মাদ্রাসা	১০৫জন	১৩জন	উনুখাঁ	না
৫০.	বে-সরকারী	চডুইমুড়ী বালিকা দাখিল মাদ্রাসা	১৬৪জন	১৩জন	চডুইমুড়ী	না
৫১.	বে-সরকারী	ভাদালিয়া কান্দী দাখিল মাদ্রাসা	২৭৬জন	১৬জন	ভাদালিয়া	না
৫২.	বে-সরকারী	পুকুরপার দাখিল মাদ্রাসা	১১৮জন	১৪জন	পুকুরপার	না
৫৩.	বে-সরকারী	দঃপুস্তিগাছা বনানী দাখিল মাদ্রাসা	১৫৭জন	১৫জন	দঃপুস্তিগাছা	না
৫৪.	বে-সরকারী	কোনাগাঁতী কে সি দাখিল মাদ্রাসা	১৩৮জন	১৪জন	কোনাগাঁতী	না
৫৫.	বে-সরকারী	সাতবিলা দাখিল মাদ্রাসা	৯২জন	১৫জন	সাতবিলা/৪ মোহনপুর	না
৫৬.	বে-সরকারী	পাটধারী মহিলা দাখিল মাদ্রাসা	৩০জন	৫জন	পাটধারী	না
৫৭.	বে-সরকারী	গোনাইগাঁতী দাখিল মাদ্রাসা	১১৫জন	১২জন	গোনাইগাঁতী/মোহন পুর	না

তথ্য সূত্রঃ প্রাথমিক ও মাধ্যমিক শিক্ষা অধিদপ্তর, দেলোয়ারা পারভীন, অফিস সহকারী, উল্লাপাড়া, (০১৭১৪-৩৯৬৩০৪), বিভিন্ন মাদ্রাসা সুপার ও সরজমিনে পরিদর্শন।

• মসজিদ

ইউনিয়নের নাম	ক্রঃ নং	মসজিদ			
		মসজিদের নাম	গ্রামের নাম	ওয়ার্ড নং	বর্তমান অবস্থা
বাঙ্গালা	১.	প্রতাব বাজার মসজিদ	প্রতাব	০৩নং	ভাল
	২.	প্রতাব দক্ষিণ পাড়া মসজিদ	প্রতাব	০৩নং	ভাল
	৩.	প্রতাব উত্তর পাড়া মসজিদ	প্রতাব	০৩নং	ভাল
	৪.	বনমালী মসজিদ	বনমালী	০৩নং	ভাল
	৫.	আলীয়ার পুর পূর্ব পাড়া মসজিদ	আলীয়ার পুর	০২নং	ভাল
	৬.	বানিয়াকৈড় পশ্চিম পাড়া মসজিদ	বানিয়াকৈর	০২নং	ভাল
	৭.	বানিয়াকৈড় উত্তর পাড়া মসজিদ	বানিয়াকৈর	০২নং	ভাল
	৮.	বানিয়াকৈড় দক্ষিণপাড়া মসজিদ	বানিয়াকৈর	০২নং	ভাল
	৯.	পিয়রাপুর দক্ষিণ পাড়া মসজিদ	পিয়রাপুর	০২নং	ভাল
	১০.	পিয়রাপুর উত্তরপাড়া মসজিদ	পিয়রাপুর	০২নং	মোটামুটিভাল
	১১.	মধুকোলা মসজিদ	মধুকোলা	০২নং	মোটামুটিভাল
	১২.	দক্ষিণ গাইলজানি মসজিদ	গাইলজানি	০১নং	ভাল
	১৩.	দক্ষিণ গাইলজানি মসজিদ	গাইলজানি	০১নং	ভাল
	১৪.	ছোট ঘোনা মসজিদ	ঘোনা	০১নং	ভাল
	১৫.	বড় ঘোনা মসজিদ	ঘোনা	০১নং	ভাল
	১৬.	চক মেহেদী মসজিদ	চক মেহেদী	০১নং	ভাল
	১৭.	উত্তর মোহনপুর দক্ষিণ পাড়া মসজিদ	মোহনপুর	০১নং	মোটামুটিভাল
	১৮.	উত্তর মোহনপুর উত্তর পাড়া মসজিদ	মোহনপুর	০১নং	মোটামুটিভাল
	১৯.	বয়ড়া কামারসন মসজিদ	বয়ড়া	০৪নং	ভাল
	২০.	বয়ড়া মসজিদ	বয়ড়া	০৪নং	মোটামুটিভাল
	২১.	চেংটিয়া পশ্চিম পাড়া মসজিদ	চেংটিয়া	০৪নং	ভাল
	২২.	চেংটিয়া পূর্বপাড়া মসজিদ	চেংটিয়া	০৪নং	ভাল
	২৩.	পশ্চিম সাত বাড়িয়া দক্ষিণপাড়া মসজিদ	সাত বাড়িয়া	০৪নং	ভাল
	২৪.	পশ্চিম সাত বাড়িয়া উত্তর পাড়া মসজিদ	সাত বাড়িয়া	০৪নং	ভাল
	২৫.	ধরইল বাজার মসজিদ	ধরইল	০৫নং	ভাল
	২৬.	ধরইল পূর্বপাড়া মসজিদ	ধরইল	০৫নং	মোটামুটিভাল
	২৭.	ধরইল উত্তর পাড়া মসজিদ	ধরইল	০৫নং	ভাল
	২৮.	মাঝিপাড়া মসজিদ	মাঝিপাড়া	০৫নং	ভাল
	২৯.	সামাইলদহ মসজিদ	সামাইলদহ	০৫নং	ভাল
	৩০.	আফার মসজিদ	আফার	০৫নং	ভাল
	৩১.	বিনায়েকপুর বাজার মসজিদ	বিনায়েকপুর	০৬নং	ভাল
	৩২.	বিনায়েকপুর উত্তরপাড়া মসজিদ	বিনায়েকপুর	০৬নং	ভাল
	৩৩.	বিনায়েকপুর পূর্বপাড়া মসজিদ	বিনায়েকপুর	০৬নং	ভাল
	৩৪.	বিনায়েকপুর সরকার পাড়া মসজিদ	বিনায়েকপুর	০৬নং	মোটামুটিভাল
	৩৫.	ভয়নগর পশ্চিম পাড়া মসজিদ	ভয়নগর	০৭নং	মোটামুটিভাল
	৩৬.	ভয়নগর মধ্য পাড়া মসজিদ	ভয়নগর	০৭নং	ভাল
	৩৭.	ভয়নগর পূর্বপাড়া মসজিদ	ভয়নগর	০৭নং	ভাল
	৩৮.	খোজাখালি মসজিদ	খোজাখালি	০৭নং	ভাল
	৩৯.	মধ্য মহেশপুর মসজিদ	মধ্য মহেশপুর	০৭নং	ভাল
	৪০.	ধামাইকান্দি বাজার মসজিদ	মধ্য মহেশপুর	০৭নং	ভাল
	৪১.	বাঙ্গাল মধ্য পাড়া মসজিদ	বাঙ্গাল	০৭নং	মোটামুটিভাল
	৪২.	বাঙ্গাল পূর্ব পাড়া মসজিদ	বাঙ্গাল	০৭নং	মোটামুটিভাল
	৪৩.	বাঙ্গাল পশ্চিম পাড়া মসজিদ	বাঙ্গাল	০৭নং	মোটামুটিভাল

ইউনিয়নের নাম	ক্রঃ নং	মসজিদ			
		মসজিদের নাম	গ্রামের নাম	ওয়ার্ড নং	বর্তমান অবস্থা
	৪৪.	কৈগাঁতি মসজিদ	কৈগাঁতি	০৮নং	ভাল
	৪৫.	কৈগাঁতি মসজিদ	কৈগাঁতি	০৮নং	ভাল
	৪৬.	কৈগাঁতি মসজিদ	কৈগাঁতি	০৮নং	ভাল
	৪৭.	মালিপাড়া মসজিদ	মালিপাড়া	০৮নং	ভাল
	৪৮.	গঞ্জারামপুর মসজিদ	গঞ্জারামপুর	০৮নং	ভাল
	৪৯.	শিমলা পূর্ব পাড়া মসজিদ	শিমলা	০৯নং	মোটামুটিভাল
	৫০.	শিমলা পশ্চিম পাড়া মসজিদ	শিমলা	০৯নং	মোটামুটিভাল
	৫১.	শিমলা বাজার মসজিদ	শিমলা	০৯নং	মোটামুটিভাল
	৫২.	মোড়দহ মধ্য পাড়া মসজিদ	মোড়দহ	০৯নং	মোটামুটিভাল
	৫৩.	মোড়দহ উত্তর পাড়া মসজিদ	মোড়দহ	০৯নং	মোটামুটিভাল
	৫৪.	পাড় মোড়দহ মসজিদ	মোড়দহ	০৯নং	মোটামুটিভাল
	৫৫.	গাড়াবাড়ী মসজিদ	গাড়াবাড়ী	০৯নং	ভাল
	৫৬.	চক বাঙ্গালা মসজিদ	চক বাঙ্গালা	০৯নং	ভাল
	৫৭.	কাটার মহল বাঙ্গালামসজিদ	কাটার মোহল	০৯নং	ভাল
	৫৮.	কাটার মহল উত্তর পাড়া মসজিদ	কাটার মোহল	০৯নং	ভাল
উখুনিয়া	৫৯.	বাবুলীদহ পশ্চিম পাড়া মসজিদ	বাবুলীদহ	০৯নং	ভাল
	৬০.	বাবুলীদহ পূর্বপাড়া মসজিদ	বাবুলীদহ	০৯নং	ভাল
	৬১.	ক্ষুদ্র বংকিরট মসজিদ	ক্ষুদ্র বংকিরট	০৮নং	ভাল
	৬২.	উখুনিয়া বাজার মসজিদ	উখুনিয়া	০৮নং	ভাল
	৬৩.	উখুনিয়া পূর্বপাড়া নতুন মসজিদ	উখুনিয়া	০৮নং	ভাল
	৬৪.	পংখারুয়া মসজিদ	পংখারুয়া	০৭নং	ভাল
	৬৫.	দত্ত খারুয়া মসজিদ	দত্ত খারুয়া	০৭নং	ভাল
	৬৬.	ঘোলারীয়া মসজিদ	ঘোলারীয়া	০৭নং	ভাল
	৬৭.	আগদিঘল গ্রাম মসজিদ	আগদিঘল গ্রাম	০৬নং	ভাল
	৬৮.	দিঘল গ্রাম মসজিদ	দিঘল গ্রাম	০৬নং	ভাল
	৬৯.	পাছ দিঘল গ্রাম মসজিদ	পাছ দিঘল গ্রাম	০৭নং	ভাল
	৭০.	চান্দাল গাঁতি মসজিদ	চান্দাল গাঁতি	০৩নং	ভাল
	৭১.	চয়ড়া মসজিদ	চয়ড়া	০৩নং	ভাল
	৭২.	চয়ড়া বাজার মসজিদ	চয়ড়া	০৩নং	ভাল
	৭৩.	খোদ গজাইল মসজিদ	খোদ গজাইল	০৩নং	ভাল
	৭৪.	বেতকান্দি পূর্বপাড়া মসজিদ	বেতকান্দি	০৪নং	মোটামুটিভাল
	৭৫.	বেতকান্দি আতপনুরিয়া মসজিদ	বেতকান্দি	০৪নং	মোটামুটিভাল
	৭৬.	কুশিয়াবাড়ী মসজিদ	কুশিয়াবাড়ী	০৪নং	মোটামুটিভাল
	৭৭.	বেতকান্দি পশ্চিম পাড়া মসজিদ	বেতকান্দি	০৪নং	মোটামুটিভাল
	৭৮.	সুবৈদ্য মরিচ মসজিদ	সুবৈদ্য	০৪নং	মোটামুটিভাল
	৭৯.	চক কমল মরিচ মসজিদ	চক কমল মরিচ	০৪নং	মোটামুটিভাল
	৮০.	ধিঘীরপাড়া মসজিদ	ধিঘীরপাড়া	০৪নং	ভাল
	৮১.	বগুড়া মসজিদ	বগুড়া	০৪নং	ভাল
	৮২.	সুবৈদ্য মরিচ উত্তরপাড়া মসজিদ	সুবৈদ্য মরিচ	০৪নং	ভাল
	৮৩.	বাগমারা বাজার মসজিদ	বাগমারা	০৫নং	টিনশীট কাঁচা মেঝে অজুখানা নেই
	৮৪.	বাগমারা মসজিদ	বাগমারা	০৫নং	ভাল
	৮৫.	বাগমারা পশ্চিম পাড়া মসজিদ	বাগমারা	০৫নং	ভাল
	৮৬.	তেবাড়িয়া মসজিদ	তেবাড়িয়া	০৫নং	ভাল
	৮৭.	ভায়ড়া মসজিদ	ভায়ড়া	০৫নং	ভাল
	৮৮.	খানপুর মসজিদ	খানপুর	০২নং	টিনশীট কাঁচা মেঝে অজুখানা নেই
	৮৯.	গজাইল দক্ষিণপাড়া মসজিদ	গজাইল	০২নং	ভাল না মেরামত

ইউনিয়নের নাম	ক্রঃ নং	মসজিদ			
		মসজিদের নাম	গ্রামের নাম	ওয়ার্ড নং	
				যোগ্য	
	৯০.	গজাইল উত্তরপাড়া মসজিদ	গজাইল	০২নং	ভাল
	৯১.	মহেশপুর মসজিদ	মহেশপুর	০২নং	ভাল
	৯২.	ফাজিল নগর উত্তর পাড়া মসজিদ	ফাজিল নগর	০১নং	ভাল
	৯৩.	বেলাই মসজিদ	বেলাই	০১নং	ভাল
	৯৪.	গারেশ্বর মসজিদ	গারেশ্বর	০১নং	ভাল
	৯৫.	তেলীপাড়া মসজিদ	তেলীপাড়া	০১নং	ভাল না মেরামত যোগ্য
	৯৬.	ফাজিল নগর দক্ষিণ পাড়া মসজিদ	ফাজিল নগর	০১নং	ভাল
	৯৭.	ফাজিল নগর পূর্ব পাড়া মসজিদ	ফাজিল নগর	০১নং	ভাল
	৯৮.	উধুনিয়া দক্ষিণ পাড়া মসজিদ	উধুনিয়া	০৮নং	ভাল
	৯৯.	উধুনিয়া পূর্ব বাজার পাড়া মসজিদ	উধুনিয়া	০৮নং	ভাল না মেরামত যোগ্য
	১০০.	চককমল মরিচজামে মসজিদ	চককমল	০৮নং	নিমানাধীন
	১০১.	মহেশপুর কবরস্থান জামে মসজিদ	মহেশপুর	০৮নং	পাকা
	১০২.	পংখারুয়া পূর্ব পাড়া জামে মসজিদ	পংখারুয়া	০৮নং	ভাল
হাটিকুমরুল	১০৩.	রামারচর মসজিদ	রামারচর	০৩নং	ভাল
	১০৪.	মাছিয়া কান্দি মসজিদ	মাছিয়া কান্দি	০৩নং	ভাল
	১০৫.	মাছিয়াকান্দি উত্তর পাড়া মসজিদ	মাছিয়া কান্দি	০৩নং	ভাল
	১০৬.	পশ্চিম পাড়া মসজিদ	মানিক দিয়ার	০৩নং	ভাল
	১০৭.	মানিক দিয়ার পূর্ব মসজিদ	মানিক দিয়ার	০৩নং	ভাল
	১০৮.	কুমার গাতি মসজিদ	কুমার গাতি	০১নং	ভাল
	১০৯.	কুমার গাতি মসজিদ	কুমার গাতি	০১নং	ভাল
	১১০.	রানী নগরপূর্ব পাড়া মসজিদ	রানী নগর	০১নং	ভাল
	১১১.	রানী নগর পশ্চিম পাড়া মসজিদ	রানী নগর	০১নং	ভাল
	১১২.	পশ্চিম পাড়া মসজিদ	পাটধারী	০১নং	ভাল
	১১৩.	পাটধারী পূর্ব পাড়া মসজিদ	পাটধারী	০১নং	ভাল
	১১৪.	হাবিবপুর মসজিদ	হাবিবপুর	০১নং	ভাল
	১১৫.	আলোকদিয়ার মসজিদ	আলোকদিয়ার	০৭নং	ভাল
	১১৬.	তারুটিয়া উত্তর পাড়া মসজিদ	তারুটিয়া	০৭নং	ভাল
	১১৭.	তারুটিয়া দক্ষিণ পাড়া	তারুটিয়া	০৭নং	ভাল
	১১৮.	চক আলোক দিয়ার	চক আলোক দিয়ার	০৭নং	ভাল
	১১৯.	রশিদপুর পূর্বপাড়া	রশিদপুর	০৮নং	ভাল
	১২০.	রশিদপুর মধ্যপাড়া	রশিদপুর	০৮নং	ভাল
	১২১.	রশিদপুর পশ্চিম পাড়া	রশিদপুর	০৮নং	ভাল
	১২২.	বাগদা পূর্বপাড়া	বাগদা	০৮নং	ভাল
	১২৩.	বাগদা মধ্যপাড়া	বাগদা	০৮নং	ভাল
	১২৪.	বাগদা পশ্চিম পাড়া	বাগদা	০৮নং	ভাল
	১২৫.	আমডাঙ্গা দক্ষিণ পাড়া	আমডাঙ্গা	০৯নং	ভাল
	১২৬.	আমডাঙ্গা পশ্চিম পাড়া	আমডাঙ্গা	০৯নং	ভাল
	১২৭.	আমডাঙ্গা উত্তর পাড়া	আমডাঙ্গা	০৯নং	ভাল
	১২৮.	আমডাঙ্গা মধ্যপাড়া	আমডাঙ্গা	০৯নং	ভাল
	১২৯.	আমডাঙ্গা পূর্বপাড়া	আমডাঙ্গা	০৯নং	ভাল
	১৩০.	বুড়িদহ মসজিদ	বুড়িদহ	০৯নং	ভাল
	১৩১.	নবরত্ন পাড়া পশ্চিম পাড়া মসজিদ	নবরত্ন পাড়া	০৪নং	ভাল
	১৩২.	নবরত্ন পাড়া পূর্ব পাড়া মসজিদ	নবরত্ন পাড়া	০৪নং	ভাল
	১৩৩.	নবরত্ন পাড়া দক্ষিণ পাড়া মসজিদ	নবরত্ন পাড়া	০৪নং	ভাল

ইউনিয়নের নাম	ক্রঃ নং	মসজিদ			
		মসজিদের নাম	গ্রামের নাম	ওয়ার্ড নং	বর্তমান অবস্থা
	১৩৪.	নবরঙ্গ পাড়া উত্তর পাড়ামসজিদ	নবরঙ্গ পাড়া	০৪নং	ভাল
	১৩৫.	হাসানপুর মসজিদ	হাসানপুর	০৪নং	ভাল
	১৩৬.	হাটিকুমরুল মসজিদ	হাটিকুমরুল	০৪নং	ভাল
	১৩৭.	হাটিকুমরুল মসজিদ	হাটিকুমরুল	০৪নং	ভাল
	১৩৮.	হাটিপাড়া মসজিদ	হাটিপাড়া	০৪নং	ভাল
	১৩৯.	হাটিপাড়া মসজিদ	হাটিপাড়া	০৪নং	ভাল
	১৪০.	হাটিপাড়া মসজিদ	হাটিপাড়া	০৪নং	ভাল
	১৪১.	হাটিপাড়া মসজিদ	হাটিপাড়া	০৪নং	ভাল
	১৪২.	হাটিপাড়া মসজিদ	হাটিপাড়া	০৪নং	ভাল
	১৪৩.	চকপাড়া মসজিদ	চকপাড়া	০৪নং	ভাল
	১৪৪.	চকপাড়া মসজিদ	চকপাড়া	০৪নং	ভাল
	১৪৫.	কাচিয়ার চর মসজিদ	কাচিয়ার চর	০৪নং	ভাল
	১৪৬.	কাচিয়ার চর মসজিদ	কাচিয়ার চর	০৪নং	ভাল
	১৪৭.	রাধানগর মসজিদ	রাধানগর	০৪নং	ভাল
	১৪৮.	রাধানগর মসজিদ	রাধানগর	০৪নং	ভাল
	১৪৯.	চড়িয়া শিকার উত্তর পাড়া মসজিদ	চড়িয়া শিকার	০৫নং	মোটামুটিভাল
	১৫০.	চড়িয়া শিকার উত্তর পাড়া মসজিদ	চড়িয়া শিকার	০৫নং	মোটামুটিভাল
	১৫১.	চড়িয়া শিকার দক্ষিণ পাড়া মসজিদ	চড়িয়া শিকার	০৫নং	ভাল
	১৫২.	চড়িয়া শিকার দক্ষিণ পাড়া মসজিদ	চড়িয়া শিকার	০৫নং	ভাল
	১৫৩.	চড়িয়া আকন্দ পাড়া মসজিদ	চড়িয়া আকন্দ	০৫নং	ভাল
	১৫৪.	গোলকপুরমসজিদ	গোলকপুর	০৫নং	ভাল
	১৫৫.	দাদনপুর উত্তরপাড়া মসজিদ	দাদনপুর	০৫নং	ভাল
	১৫৬.	দাদনপুর দক্ষিণ পাড়া মসজিদ	দাদনপুর	০৫নং	ভাল
	১৫৭.	কাশিনাথপুর মসজিদ	কাশিনাথপুর	০৫নং	ভাল
	১৫৮.	পাঁচিলা বাইতুল নূর জামে মসজিদ	পাঁচিলা	০৬নং	ভাল
	১৫৯.	রানী নগর পশ্চিম পাড়া মসজিদ	রানী নগর	০৬নং	ভাল
	১৬০.	রানী নগর উত্তর পাড়া মসজিদ	রানী নগর	০৬নং	ভাল
	১৬১.	চড়িয়া মধ্যপাড়া জামে মসজিদ	চড়িয়া	০২নং	ভাল
	১৬২.	চড়িয়া মধ্যপাড়া দঃ জামে মসজিদ	চড়িয়া	০২নং	ভাল
	১৬৩.	চড়িয়া মধ্যপাড়া উঃ জামে মসজিদ	চড়িয়া	০২নং	ভাল
	১৬৪.	চড়িয়া কালী বাড়ী জামে মসজিদ	চড়িয়া	০২নং	ভাল
	১৬৫.	চড়িয়া কালী বাড়ী জামে মসজিদ	চড়িয়া	০২নং	ভাল
	১৬৬.	চড়িয়া কালী বাড়ী জামে মসজিদ	চড়িয়া	০২নং	ভাল
	১৬৭.	চড়িয়া কান্দিপাড়া জামে মসজিদ	চড়িয়া	০২নং	ভাল
	১৬৮.	চড়িয়া কান্দিপাড়া মসজিদ	চড়িয়া	০২নং	ভাল
	১৬৯.	চড়িয়া কান্দিপাড়া মসজিদ	চড়িয়া	০২নং	ভাল
	১৭০.	চড়িয়া কান্দিপাড়া মসজিদ	চড়িয়া	০২নং	ভাল
	১৭১.	চড়িয়া র্যাব -১২ মসজিদ	চড়িয়া	০২নং	ভাল
	১৭২.	চড়িয়া কামারপাড়া মসজিদ	চড়িয়া	০২নং	ভাল
	১৭৩.	চড়িয়া উজির পাড়া মসজিদ	চড়িয়া	০২নং	ভাল
	১৭৪.	চড়িয়া উজির পাড়া মসজিদ	চড়িয়া	০২নং	ভাল
	১৭৫.	চড়িয়া উজির পাড়া মসজিদ	চড়িয়া	০২নং	ভাল
	১৭৬.	রানী নগর মসজিদ	রানী নগর	০১নং	ভাল
	১৭৭.	রানী নগর মসজিদ	রানী নগর	০১নং	ভাল
	১৭৮.	কামার গাঁতি মসজিদ	কামার গাঁতি	০১নং	ভাল
	১৭৯.	কামার গাঁতি মসজিদ	কামার গাঁতি	০১নং	ভাল
	১৮০.	পাঠধারী মসজিদ	পাঠধারী	০১নং	ভাল

ইউনিয়নের নাম	ক্রঃ নং	মসজিদ			
		মসজিদের নাম	গ্রামের নাম	ওয়ার্ড নং	বর্তমান অবস্থা
	১৮১.	পাঠধারী মসজিদ	পাঠধারী	০১নং	ভাল
	১৮২.	হাবিবপুর মসজিদ	হাবিবপুর	০১নং	ভাল
	১৮৩.	বাদুল্লাপুরদক্ষিণ পাড়া মসজিদ	বাদুল্লাপুর	০৮নং	মোটামুটি
	১৮৪.	বাদুল্লাপুর উত্তর পাড়া মসজিদ	বাদুল্লাপুর	০৮নং	মোটামুটি
	১৮৫.	চড় বাগদা মসজিদ	চড় বাগদা	০৮নং	ঘরের চালা দিয়ে পানি পড়
উল্লাপাড়া	১৮৬.	দরিপাড়া পশ্চিম পাড়া মসজিদ	দরিপাড়া	০৮নং	ভাল
	১৮৭.	দরিপাড়া উত্তর পাড়া মসজিদ	দরিপাড়া	০৮নং	ভাল
	১৮৮.	দরিপাড়া দক্ষিণ পাড়া মসজিদ	দরিপাড়া	০৮নং	ভাল
	১৮৯.	বজ্রাপুর মধ্য পাড়া মসজিদ	বজ্রাপুর	০৮নং	ভাল
	১৯০.	বজ্রাপুর দক্ষিণ পাড়া মসজিদ	বজ্রাপুর	০৮নং	ভাল
	১৯১.	নাগরুহ উত্তর পাড়া মসজিদ	নাগরুহ	০৫নং	খুব একটা ভাল না
	১৯২.	নাগরুহ নদীর উত্তর পাড়া মসজিদ	নাগরুহ	০৫নং	টিনের ঘর
	১৯৩.	নাগরুহ জুম্মাপাড়া মসজিদ	নাগরুহ	০৫নং	ভাল
	১৯৪.	নাগরুহ দক্ষিণপাড়া পাড়া মসজিদ	নাগরুহ	০৫নং	অবকাঠামো খারাপ
	১৯৫.	মন্ডল জানি মসজিদ	মন্ডল জানি	০৯নং	ভাল
	১৯৬.	রতন কাওয়াক বড় মসজিদ	রতন কাওয়াক	০৯নং	ভাল
	১৯৭.	চানপুর দক্ষিণপাড়া মসজিদ	চানপুর	০৯নং	ভাল
	১৯৮.	ভদ্রলোক পশ্চিম পাড়া মসজিদ	ভদ্রলোক	০৬নং	ভাল
	১৯৯.	ভদ্রকোল পূর্বপাড়া মসজিদ	ভদ্রকোল	০৬নং	ভাল
	২০০.	পংরৌহা মসজিদ	পংরৌহা	০৬নং	ভাল
	২০১.	চানপুর পূর্বপাড়া মসজিদ	চানপুর	০৯নং	টিনের ঘর কাচা
	২০২.	মন্ডল জানি পশ্চিম পাড়া মসজিদ	মন্ডল জানি	০৯নং	ভাল
	২০৩.	চালা পশ্চিম পাড়া মসজিদ	চালা	০২নং	ভাল
	২০৪.	চালা পূর্ব পাড়া মসজিদ	চালা	০২নং	ভাল
	২০৫.	মাগুড়া ডাঙ্গাপশ্চিম পাড়া মসজিদ	মাগুড়া ডাঙ্গা	০৩নং	মোটামুটিভাল
	২০৬.	মাগুড়া ডাঙ্গা মধ্য পাড়া মসজিদ	মাগুড়া ডাঙ্গা	০৩নং	ভাল
	২০৭.	মাগুড়া ডাঙ্গা পূর্ব পাড়া মসজিদ	মাগুড়া ডাঙ্গা	০৩নং	টিনের ঘর পাকা মেঝে
	২০৮.	পারতৈতুলীয়া দক্ষিণ পাড়া মসজিদ	পারতৈতুলীয়া	০১নং	ভাল
	২০৯.	পারতৈতুলীয়া উত্তর পাড়া মসজিদ	পারতৈতুলীয়া	০১নং	ভাল
	২১০.	ভেল্লাবাড়ী মসজিদ	ভেল্লাবাড়ী	০১নং	ভাল
	২১১.	বড় বাকুয়া বড় মসজিদ	বড় বাকুয়া	০৪নং	ভাল
	২১২.	বাকুয়া অবদা মসজিদ	বড় বাকুয়া	০৪নং	ভাল
	২১৩.	বড় বাকুয়া দরিপাড়া মসজিদ	বড় বাকুয়া	০৪নং	ভাল
	২১৪.	বড় বাকুয়া দক্ষিণ পাড়া মসজিদ	বড় বাকুয়া	০৪নং	ভাল
	২১৫.	ছোট বাকুয়া কারিগর পাড়া মসজিদ	ছোট বাকুয়া	০৪নং	ভাল
	২১৬.	ছোট বাকুয়া নতুন পাড়া মসজিদ	ছোট বাকুয়া	০৪নং	ভাল
	২১৭.	বাখুয়া খোরচানী পাড়া মসজিদ	বাখুয়া খোরচানী পাড়া	০৪নং	নব নির্মিত
	২১৮.	খালিয়াপাড়া জামে মসজিদ	খালিয়াপাড়া	০৭নং	ভাল
	২১৯.	কামার খালিয়া পাড়া	খালিয়াপাড়া	০৭নং	ভাল
	২২০.	স্কুল পাড়া মসজিদ	খালিয়াপাড়া	০৭নং	নির্মানাধীন
২২১.	দক্ষিণপাড়া মসজিদ	খালিয়াপাড়া	০৭নং	টিনের ঘর পাকা মেঝে	
২২২.	খালিয়াপাড়া পূর্বপাড়া মসজিদ	খালিয়াপাড়া	০৭নং	ভাল	
পূর্ণিমাগাঁতি	২২৩.	গোয়ালজানি উত্তর পাড়া মসজিদ	গোয়ালজানি	০৪নং	পুরাতন
	২২৪.	গোয়ালজানি মসজিদ	গোয়ালজানি	০৪নং	ভাল
	২২৫.	গোয়ালজানি মসজিদ	গোয়ালজানি	০৪নং	ভাল
	২২৬.	হাট দেলুয়া মসজিদ	হাট দেলুয়া	০৪নং	মোটামুটিভাল

ইউনিয়নের নাম	ক্রঃ নং	মসজিদ			
		মসজিদের নাম	গ্রামের নাম	ওয়ার্ড নং	বর্তমান অবস্থা
	২২৭.	হাট দেলুয়া মসজিদ	হাট দেলুয়া	০৪নং	মোটামুটিভাল
	২২৮.	ঘিয়াল মসজিদ	ঘিয়াল	০৪নং	ভাল
	২২৯.	ঘিয়াল মসজিদ	ঘিয়াল	০৪নং	ভাল
	২৩০.	ঘিয়াল মসজিদ	ঘিয়াল	০৪নং	ভাল
	২৩১.	ঘিয়াল মসজিদ	ঘিয়াল	০৪নং	ভাল
	২৩২.	মধুপুর মসজিদ	মধুপুর	০১নং	খারাপ
	২৩৩.	মধুপুর মসজিদ	মধুপুর	০১নং	ভাল
	২৩৪.	মধুপুর মসজিদ	মধুপুর	০১নং	ভাল
	২৩৫.	বামন ঘিয়াল মসজিদ	বামন ঘিয়াল	০১নং	ভাল
	২৩৬.	বামন ঘিয়াল মসজিদ	বামন ঘিয়াল	০১নং	ভাল
	২৩৭.	পূর্ব রামকৃষ্ণ পুর মসজিদ	পূর্ব রামকৃষ্ণ পুর	০১নং	ভাল
	২৩৮.	পূর্ব রামকৃষ্ণ পুর উত্তর পাড়া মসজিদ	পূর্ব রামকৃষ্ণ পুর	০১নং	খারাপ
	২৩৯.	রশিপাড়া মসজিদ	রশিপাড়া	০১নং	মোটামুটি ভাল
	২৪০.	বেতুয়া মসজিদ	বেতুয়া	০৬নং	ডুবে যায়
	২৪১.	বেতুয়া মসজিদ	বেতুয়া	০৬নং	ভাল
	২৪২.	বেতুয়া মসজিদ	বেতুয়া	০৬নং	ভাল
	২৪৩.	পুকুরপার উত্তর পাড়া মসজিদ	পুকুরপার	০৬নং	ভাল
	২৪৪.	পুকুরপার দক্ষিণপাড়া মসজিদ	পুকুরপার	০৬নং	ডুবে যায়
	২৪৫.	পুকুরপার পূর্ব পাড়া মসজিদ	পুকুরপার	০৬নং	ভাল
	২৪৬.	পুকুরপার পশ্চিম পাড়া মসজিদ	পুকুরপার	০৬নং	ভাল
	২৪৭.	ছয়বাড়ীয়া মসজিদ	ছয়বাড়ীয়া	০৬নং	ভাল
	২৪৮.	ছয়বাড়ীয়া মসজিদ	ছয়বাড়ীয়া	০৬নং	ভাল
	২৪৯.	ভেটুয়া কান্দি মসজিদ	ভেটুয়া কান্দি	০৬নং	ভাল
	২৫০.	ভেটুয়া কান্দি মসজিদ	ভেটুয়া কান্দি	০৬নং	ভাল
	২৫১.	ভেটুয়া কান্দি মসজিদ	ভেটুয়া কান্দি	০৬নং	ভাল
	২৫২.	পুঠিয়া উত্তর পাড়া মসজিদ	পুঠিয়া	০৫নং	ভাল
	২৫৩.	পুঠিয়া দক্ষিণপাড়া মসজিদ	পুঠিয়া	০৫নং	ভাল
	২৫৪.	পুঠিয়া পূর্বপাড়া মসজিদ	পুঠিয়া	০৫নং	ভাল
	২৫৫.	পুঠিয়া পশ্চিম পাড়া মসজিদ	পুঠিয়া	০৫নং	ভাল
	২৫৬.	পুঠিয়া মধ্যপাড়া মসজিদ	পুঠিয়া	০৫নং	ভাল
	২৫৭.	ফলিয়া উত্তর পাড়া মসজিদ	ফলিয়া	০৫নং	মোটামুটি ভাল
	২৫৮.	ফলিয়া দক্ষিণপাড়া মসজিদ	ফলিয়া	০৫নং	ভাল
	২৫৯.	ফলিয়া পূর্ব পাড়া মসজিদ	ফলিয়া	০৫নং	ভাল
	২৬০.	ফলিয়া পশ্চিম পাড়া মসজিদ	ফলিয়া	০৫নং	ভাল
	২৬১.	পূর্ণিমাগাঁতি মসজিদ	পূর্ণিমাগাঁতি	০৫নং	মোটামুটি ভাল
	২৬২.	পূর্ণিমাগাঁতি মসজিদ	পূর্ণিমাগাঁতি	০৫নং	মোটামুটি ভাল
	২৬৩.	ভেংড়ী মসজিদ	ভেংড়ী	০১নং	ভাল
	২৬৪.	ভেংড়ী মসজিদ	ভেংড়ী	০১নং	ভাল
	২৬৫.	ভেংড়ী মসজিদ	ভেংড়ী	০৭নং	ভাল
	২৬৬.	ভেংড়ী মসজিদ	ভেংড়ী	০৭নং	ভাল
	২৬৭.	ভেংড়ী মসজিদ	ভেংড়ী	০৭নং	ভাল
	২৬৮.	ভেংড়ী মসজিদ	ভেংড়ী	০৭নং	ভাল
	২৬৯.	ভেংড়ী মসজিদ	ভেংড়ী	০৭নং	ভাল
	২৭০.	ভেংড়ী মসজিদ	ভেংড়ী	০৭নং	ভাল
	২৭১.	ভেংড়ী মসজিদ	ভেংড়ী	০৭নং	ভাল
	২৭২.	দহপাড়া মসজিদ	দহপাড়া	০৭নং	ভাল
	২৭৩.	দহপাড়া মসজিদ	দহপাড়া	০৭নং	ভাল

ইউনিয়নের নাম	ক্রঃ নং	মসজিদ			
		মসজিদের নাম	গ্রামের নাম	ওয়ার্ড নং	বর্তমান অবস্থা
	২৭৪.	দহপাড়া মসজিদ	দহপাড়া	০৭নং	ভাল
	২৭৫.	কাল সিংবাড়ী মসজিদ	কাল সিংবাড়ী	০২নং	ভাল
	২৭৬.	পারকুল মসজিদ	পারকুল	০২নং	ভাল
	২৭৭.	পারকুল মসজিদ	পারকুল	০২নং	ভাল
	২৭৮.	পারকুল মসজিদ	পারকুল	০২নং	ভাল
	২৭৯.	ফরিদপুর মসজিদ	ফরিদপুর	০২নং	ভাল
	২৮০.	ফরিদপুর মসজিদ	ফরিদপুর	০২নং	ভাল
	২৮১.	ফরিদপুর মসজিদ	ফরিদপুর	০২নং	ভাল
	২৮২.	শ্রী রামপুর মসজিদ	শ্রী রামপুর	০২নং	মোটামুটি ভাল
	২৮৩.	সেনগাঁতি মসজিদ	সেনগাঁতি	০৩নং	মোটামুটি ভাল
	২৮৪.	সেনগাঁতি মসজিদ	সেনগাঁতি	০৩নং	মোটামুটি ভাল
	২৮৫.	সেনগাঁতি মসজিদ	সেনগাঁতি	০৩নং	মোটামুটি ভাল
	২৮৬.	চক রহিমপুর মসজিদ	চক রহিমপুর	০৩নং	ভাল
	২৮৭.	কোনাগাঁতি মসজিদ	কোনাগাঁতি	০৩নং	ভাল
	২৮৮.	কোনাগাঁতি মসজিদ	কোনাগাঁতি	০৩নং	ভাল
	২৮৯.	কামালপুর মসজিদ	কামালপুর	০৩নং	ভাল
	২৯০.	খোশালপুর মসজিদ	খোশালপুর	০৩নং	ভাল
	২৯১.	খোশালপুর	খোশালপুর	০৩নং	ভাল
	২৯২.	পশ্চিম কৃষ্ণপুর মসজিদ	পশ্চিম কৃষ্ণপুর	০৩নং	ভাল
	২৯৩.	পশ্চিম কৃষ্ণপুর মসজিদ	পশ্চিম কৃষ্ণপুর	০৩নং	ভাল
	২৯৪.	পশ্চিম কৃষ্ণপুর মসজিদ	পশ্চিম কৃষ্ণপুর	০৩নং	ভাল
	২৯৫.	গোপালপুর মসজিদ	গোপালপুর	০১নং	ভাল
সলপ	২৯৬.	হাড়িভাঙ্গা জামে মসজিদ	হাড়িভাঙ্গা	০৩নং	নির্মানাধীন
	২৯৭.	গোপিনাথ পুর জামে মসজিদ	গোপিনাথ পুর	০৩নং	ভাল
	২৯৮.	গোপিনাথ পুর জামে মসজিদ	গোপিনাথ পুর	০৩নং	নির্মানাধীন
	২৯৯.	গোপিনাথ পুর জামে মসজিদ	গোপিনাথ পুর	০৩নং	নির্মানাধীন
	৩০০.	হাড়িভাঙ্গা দিয়ার পাড়া জামে মসজিদ	হাড়িভাঙ্গা দিয়ার	০৩নং	ভাল না ভাঙ্গাচুড়া
	৩০১.	শ্রীবাড়ী জামে মসজিদ	শ্রীবাড়ী	০৩নং	ভাল
	৩০২.	শ্রীবাড়ী জামে মসজিদ	শ্রীবাড়ী	০৩নং	ভাল
	৩০৩.	সংকর হাট জামে মসজিদ	সংকর হাট	০৩নং	মোটামুটি ভাল
	৩০৪.	কোনাবাড়ী জামে মসজিদ	কোনাবাড়ী	০৩নং	মোটামুটি ভাল
	৩০৫.	লক্ষীকোলা জামে মসজিদ	লক্ষীকোলা	০৭নং	ভাল
	৩০৬.	চরলক্ষীকোলা জামে মসজিদ	চরলক্ষীকোলা	০৭নং	ভাল
	৩০৭.	রামনগর জামে মসজিদ	রামনগর	০৭নং	ভাল
	৩০৮.	পেস্তক জামে মসজিদ	পেস্তক	০৭নং	ভাল
	৩০৯.	পোস্তান পাড়া জামে মসজিদ	পোস্তান	০৭নং	ভাল
	৩১০.	হাবিবগঞ্জ জামে মসজিদ	হাবিবগঞ্জ	০৪নং	নির্মানাধীন
	৩১১.	কানসোনা ঘোষ পাড়া জামে মসজিদ	কানসোনাঘোষ পাড়া	০৪নং	ভাল না ভাঙ্গাচুড়া
	৩১২.	কানসোনা জামে মসজিদ	কানসোনা	০৪নং	ভাল
	৩১৩.	কাশিনাথ পুর জামে মসজিদ	কাশিনাথ পুর	০৪নং	নির্মানাধীন
	৩১৪.	সোনাতলা জেলাহাট জামে মসজিদ	সোনাতলা জেলাহাট	০৪নং	ভাল
	৩১৫.	জনতার হাট জামে মসজিদ	জনতার হাট	০৪নং	নির্মানাধীন
	৩১৬.	সোনাতলা কেন্দ্রীয় জামে মসজিদ	সোনাতলা	০৫নং	ভাল
	৩১৭.	সোনাতলা নতুন পাড়া জামে মসজিদ	সোনাতলা নতুন পাড়া	০৫নং	ভাল
	৩১৮.	বড়জুমলা জামে মসজিদ	বড়জুমলা	০৬নং	ভাল

ইউনিয়নের নাম	ক্রঃ নং	মসজিদ			
		মসজিদের নাম	গ্রামের নাম	ওয়ার্ড নং	বর্তমান অবস্থা
	৩১৯.	চরতারাবাড়ীয়া জামে মসজিদ	চরতারাবাড়ীয়া	০৬নং	ভাল
	৩২০.	চরতারাবাড়ীয়া জামে মসজিদ	চরতারাবাড়ীয়া	০৬নং	ভাল
	৩২১.	চরতারাবাড়ীয়া ওয়াক্ত মসজিদ	চরতারাবাড়ীয়া	০৬নং	মোটামুটি ভাল
	৩২২.	দিয়ার পাড়া ওয়াক্ত জামে মসজিদ	দিয়ার পাড়া	০৬নং	নির্মানাধীন
	৩২৩.	তারাবাড়ীয়া জামে মসজিদ	তারাবাড়ীয়া	০৬নং	ভাল
	৩২৪.	নওকৈর জামে মসজিদ	নওকৈর	০৯নং	ভাল
	৩২৫.	নওকৈর জামে মসজিদ	নওকৈর	০৯নং	ভাল না ভাঙ্গাচুড়া
	৩২৬.	নওকৈর জামে মসজিদ	নওকৈর	০৯নং	ভাল না ভাঙ্গাচুড়া
	৩২৭.	নওকৈর জামে মসজিদ	নওকৈর	০৯নং	ভাল না ভাঙ্গাচুড়া
	৩২৮.	রাজাপুর জামে মসজিদ	রাজাপুর	০৯নং	নির্মানাধীন
	৩২৯.	রাজাপুর জামে মসজিদ	রাজাপুর	০৯নং	নির্মানাধীন
	৩৩০.	ডিগ্রীর চর জামে মসজিদ	ডিগ্রীর চর	০১নং	ভাল
	৩৩১.	ডিগ্রীর চর জামে মসজিদ	ডিগ্রীর চর	০১নং	ভাল
	৩৩২.	গোবিন্দপুর দইভাঙ্গা জামে মসজিদ	গোবিন্দপুর	০১নং	নির্মানাধীন
	৩৩৩.	গোবিন্দপুর কেন্দ্রীয় জামে মসজিদ	গোবিন্দপুর	০১নং	ভাল
	৩৩৪.	গোবিন্দপুর দিয়ার পাড়া জামে মসজিদ	গোবিন্দপুর	০১নং	নির্মানাধীন
	৩৩৫.	কালীপুর জামে মসজিদ	কালীপুর	০১নং	ভাল
	৩৩৬.	রামগাতি পুবপাড়া জামে মসজিদ	রামগাতি	০১নং	নির্মানাধীন
	৩৩৭.	রামগাতি চৌধুরী জামে মসজিদ	রামগাতি	০১নং	ভাল
	৩৩৮.	রামগাতি পশ্চিম পাড়া জামে মসজিদ	রামগাতি	০১নং	ভাল
	৩৩৯.	আটবাকী জামে মসজিদ	আটবাকী	০১নং	ভাল
	৩৪০.	ভাবকী জামে মসজিদ	ভাবকী	০১নং	ভাল
	৩৪১.	নলসোন্দা কান্দী পাড়া জামে মসজিদ	নলসোন্দা	০৮নং	ভাল
	৩৪২.	নলসোন্দা কান্দী পূর্ব পাড়া জামে মসজিদ	নলসোন্দা	০৮নং	ভাল না ভাঙ্গাচুড়া
	৩৪৩.	নলসোন্দা কান্দী হাটখোলা ওয়াক্ত মসজিদ	নলসোন্দা	০৮নং	নির্মানাধীন
	৩৪৪.	চর নলসোন্দা ওয়াক্ত মসজিদ	চর নলসোন্দা	০৮নং	ভাল না ভাঙ্গাচুড়া
	৩৪৫.	শেখপাড়া জামে মসজিদ	শেখপাড়া	০২নং	ভাল
	৩৪৬.	শেখপাড়া জামে মসজিদ	শেখপাড়া	০২নং	নির্মানাধীন
	৩৪৭.	বাহিমান জামে মসজিদ	বাহিমান	০২নং	ভাল
	৩৪৮.	বাহিমান জামে মসজিদ	বাহিমান	০২নং	ভাল
	৩৪৯.	কৃষকগঞ্জ জামে মসজিদ	কৃষকগঞ্জ	০২নং	ভাল
	৩৫০.	সলপ জামে মসজিদ	সলপ	০২নং	ভাল
	৩৫১.	সলপ জামে মসজিদ	সলপ	০২নং	মোটামুটি ভাল
	৩৫২.	জনতার বাজার জামে মসজিদ	জনতার বাজার	০২নং	নির্মানাধীন
দুর্গানগর	৩৫৩.	শ্যামপুর জামে মসজিদ	শ্যামপুর	০১নং	ভাল
	৩৫৪.	শ্যামপুর পূর্বপাড়া জামে মসজিদ	শ্যামপুর	০১নং	ভাল
	৩৫৫.	রুদ্রগাতি দিয়ার পাড়া জামে মসজিদ	রুদ্রগাতি	০২নং	ভাল
	৩৫৬.	ভাদালিয়া কান্দি জামে মসজিদ	ভাদালিয়া কান্দি	০২নং	ভাল
	৩৫৭.	পাতিয়া বেড়া জামে মসজিদ	পাতিয়া বেড়া	০২নং	ভাল
	৩৫৮.	মূল বেড়া জামে মসজিদ	মূল বেড়া	০২নং	ভাল
	৩৫৯.	মানুষ মুড়া জামে মসজিদ	মানুষ মুড়া	০২নং	ভাল
	৩৬০.	চরভাট বেড়া জামে মসজিদ	চরভাট বেড়া	০৩নং	ভাল
	৩৬১.	ভাটবেড়া পূর্বপাড়া জামে মসজিদ	ভাটবেড়া	০৩নং	ভাল
	৩৬২.	ভাটবেড়া পশ্চিম পাড়া জামে মসজিদ	ভাটবেড়া	০৩নং	ভাল
	৩৬৩.	নুন্দী বেড়া জামে মসজিদ	নুন্দী বেড়া	০৩নং	ভাল
	৩৬৪.	নুন্দীবেড়া কবরস্থান জামে মসজিদ	নুন্দী বেড়া	০৩নং	ভাল

ইউনিয়নের নাম	ক্রঃ নং	মসজিদ			
		মসজিদের নাম	গ্রামের নাম	ওয়ার্ড নং	বর্তমান অবস্থা
	৩৬৫.	রাউতান মধ্যপাড়া জামে মসজিদ	রাউতান	০৩নং	ভাল
	৩৬৬.	রাউতান উত্তর পাড়া জামে মসজিদ	রাউতান	০৩নং	ভাল
	৩৬৭.	রাউতান মসজিদ সংলগ্ন জামে মসজিদ	রাউতান	০৩নং	ভাল
	৩৬৮.	ছোট ভৈরব জামে মসজিদ	ছোট ভৈরব	০৪নং	ভাল
	৩৬৯.	বড় ভৈরব জামে মসজিদ	বড় ভৈরব	০৪নং	ভাল
	৩৭০.	রাংটিয়া জামে মসজিদ	রাংটিয়া	০৪নং	ভাল
	৩৭১.	বড়মনোহারা জামে মসজিদ	বড়মনোহারা	০৫নং	ভাল
	৩৭২.	বড়মনোহারা উত্তরপাড়া জামে মসজিদ	বড়মনোহারা	০৫নং	ভাল
	৩৭৩.	বড়মনোহারা মধ্যপাড়া জামে মসজিদ	বড়মনোহারা	০৫নং	ভাল
	৩৭৪.	বড়মনোহারা পূর্বপাড়া জামে মসজিদ	বড়মনোহারা	০৫নং	ভাল
	৩৭৫.	ক্ষুদ্রমনোহারা মধ্যপাড়া জামে মসজিদ	বড়মনোহারা	০৪নং	ভাল
	৩৭৬.	ক্ষুদ্রমনোহারা সরদার পাড়া জামে মসজিদ	বড়মনোহারা	০৪নং	ভাল
	৩৭৭.	মনোহারা দক্ষিণপাড়া জামে মসজিদ	বড়মনোহারা	০৫নং	ভাল
	৩৭৮.	ডুবভাঙ্গা জামে মসজিদ	ডুবভাঙ্গা	০৫নং	ভাল
	৩৭৯.	রাজমান দহখোলা জামে মসজিদ	রাজমান	০৫নং	ভাল
	৩৮০.	রাজমান উত্তরপাড়া জামে মসজিদ	রাজমান	০৫নং	ভাল
	৩৮১.	রাজমান দহপাড়া জামে মসজিদ	রাজমান	০৫নং	ভাল
	৩৮২.	রাজমান চরপাড়া জামে মসজিদ	রাজমান	০৫নং	কাচা
	৩৮৩.	পারমনোহারা জামে মসজিদ	পারমনোহারা	০৫নং	পাকা
	৩৮৪.	রাজমান হাট জামে মসজিদ	রাজমান বাজার	০৫নং	পাকা
	৩৮৫.	যোগনা বাড়ী জামে মসজিদ	যোগনা বাড়ী	০৬নং	কাঁচা
	৩৮৬.	মধুপুর জামে মসজিদ	মধুপুর	০৬নং	পাকা
	৩৮৭.	মধুপুর পূর্বপাড়া জামে মসজিদ	মধুপুর	০৬নং	কাঁচা
	৩৮৮.	জুংলীপুর পুরানপাড়া জামে মসজিদ	জুংলীপুর	০৬নং	পাকা
	৩৮৯.	জুংলীপুর নতুনপাড়া জামে মসজিদ	জুংলীপুর	০৬নং	কাঁচা
	৩৯০.	মরিচা জামে মসজিদ	মরিচা	০৬নং	আধাপাকা
	৩৯১.	মহেশপুর জামে মসজিদ	মহেশপুর	০৬নং	পাকা
	৩৯২.	গাওগাঁতী জামে মসজিদ	গাওগাঁতী	০৮নং	আধাপাকা
	৩৯৩.	বালসাবাড়ী আকন্দপাড়া জামে মসজিদ	বালসাবাড়ী	০৮নং	কাঁচা
	৩৯৪.	বালসাবাড়ী পুরানপাড়া জামে মসজিদ	বালসাবাড়ী পুরানপাড়া	০৮নং	আধাপাকা
	৩৯৫.	বালসাবাড়ী হাফেজি মাদ্রাসা জামে মসজিদ	বালসাবাড়ী হাফেজি মাদ্রাসা	০৭নং	কাঁচা
	৩৯৬.	বালসাবাড়ী বাজার জামে মসজিদ	বালসাবাড়ী বাজার	০৭নং	পাকা
	৩৯৭.	বালসাবাড়ী পূর্বপাড়া জামে মসজিদ	বালসাবাড়ী পূর্বপাড়া	০৭নং	কাঁচা
	৩৯৮.	ইসলামপুর পূর্বপাড়া জামে মসজিদ	ইসলামপুর পূর্বপাড়া	০৭নং	কাঁচা
	৩৯৯.	ইসলামপুর পশ্চিম পাড়া জামে মসজিদ	ইসলামপুর পশ্চিম	০৭নং	পাকা
	৪০০.	দারুস সালাম কেন্দ্রীয় জামে মসজিদ	ইসলামপুর	০৭নং	পাকা
	৪০১.	হেমন্তবাড়ী গাওছিয়া জামে মসজিদ	হেমন্তবাড়ী	০৮নং	আধাপাকা
	৪০২.	আল বায়তুল নূর জামে মসজিদ	হেমন্তবাড়ী	০৮নং	পাকা
	৪০৩.	দাদপুর উত্তর পাড়া জামে মসজিদ	দাদপুর	০৮নং	কাঁচা
	৪০৪.	দুগা নগর শাহী মসজিদ	দুগা নগর	০৮নং	কাঁচা
	৪০৫.	বাবলা পাড়া জামে মসজিদ	বাবলা পাড়া	০৮নং	পাকা
	৪০৬.	সেনগাঁতি জামে মসজিদ	সেনগাঁতি	০৮নং	কাঁচা
	৪০৭.	কোনাবাড়ী জামে মসজিদ	কোনাবাড়ী	০৯নং	আধাপাকা

ইউনিয়নের নাম	ক্রঃ নং	মসজিদ				
		মসজিদের নাম	গ্রামের নাম	ওয়ার্ড নং	বর্তমান অবস্থা	
	৪০৮.	পারসোনাতলা জামে মসজিদ	পারসোনাতলা	০৯নং	আধাপাকা	
	৪০৯.	পাইকপাড়া জামে মসজিদ	পাইকপাড়া	০৯নং	পাকা	
	৪১০.	নুন্দীগাঁতি জামে মসজিদ	নুন্দীগাঁতি	০৯নং	আধাপাকা	
	৪১১.	নতুন পাইকপাড়া জামে মসজিদ	নুন্দীগাঁতি	০৯নং	কাঁচা	
	৪১২.	নেওয়ার পাড়া জামে মসজিদ	নেওয়ার পাড়া	০৯নং	আধাপাকা	
	৪১৩.	চর নুন্দীগাঁতি জামে মসজিদ	চর নুন্দীগাঁতি	০৯নং	কাঁচা	
	৪১৪.	সেনগাঁতি দক্ষিণ পাড়া জামে মসজিদ	সেনগাঁতি দক্ষিণ পাড়া	০৮নং	পাকা	
	৪১৫.	সেনগাঁতি উত্তর পাড়া জামে মসজিদ	সেনগাঁতি	০৮নং	টিনশীট মেঝেপাকা	
	৪১৬.	ইসলামপুর ফকিরের বাড়ীর উপর বায়তুল্লা জামে মসজিদ	ইসলামপুর	০৭নং	কাঁচা	
	৪১৭.	শ্যামপুর রেলগেট জামে মসজিদ	ইসলামপুর	০১নং	মেঝে পাকা টিনশীট	
	৪১৮.	শ্যামপুর দক্ষিণ পাড়া জামে মসজিদ	ইসলামপুর	০১নং	মেঝে কাঁচা টিনশীট	
	৪১৯.	দিয়ার পাড়া (মূল বেড়া) জামে মসজিদ	ইসলামপুর	০২নং	কাঁচা টিনশীট	
	৪২০.	মূলবেড়া পশ্চিম পাড়া জামে মসজিদ	ইসলামপুর	০২নং	কাঁচা নতুন মসজিদ	
	৪২১.	আনন্দ বেড়া জামে মসজিদ	ইসলামপুর	০৩নং	কাঁচা টিনশীট	
	৪২২.	রাজমান নিচিনপাড়া জামে মসজিদ	রাজমান	০৫নং	কাঁচা	
	মোহনপুর	৪২৩.	বন্ধনগাছা উত্তরপাড়া জামে মসজিদ	বন্ধনগাছা	০৯নং	টিনশীট
		৪২৪.	বন্ধনগাছা উত্তরপাড়া জামে মসজিদ	বন্ধনগাছা	০৯নং	ভাল
		৪২৫.	বন্ধনগাছা দক্ষিণপাড়া জামে মসজিদ	বন্ধনগাছা	০৯নং	ভাল
		৪২৬.	বন্ধনগাছা দক্ষিণপাড়া জামে মসজিদ	বন্ধনগাছা	০৯নং	ভাল
		৪২৭.	বন্ধনগাছা দক্ষিণপাড়া জামে মসজিদ	বন্ধনগাছা	০৯নং	ভাল
৪২৮.		বলতৈল জামে মসজিদ	বলতৈল	০৫নং	ভাল	
৪২৯.		বলতৈল জামে মসজিদ	বলতৈল	০৫নং	ভাল	
৪৩০.		আটিয়ার পাড়া জামে মসজিদ	আটিয়ার পাড়া	০৫নং	ভাল	
৪৩১.		আটিয়ার পাড়া জামে মসজিদ	আটিয়ার পাড়া	০৫নং	ভাল	
৪৩২.		চকপাড়া জামে মসজিদ	চকপাড়া	০৫নং	ভাল	
৪৩৩.		চকপাড়া জামে মসজিদ	চকপাড়া	০৫নং	ভাল	
৪৩৪.		সাতবিলা জামে মসজিদ	সাতবিলা	০৪নং	ভাল	
৪৩৫.		সাতবিলা জামে মসজিদ	সাতবিলা	০৪নং	ভাল	
৪৩৬.		সাতবিলা জামে মসজিদ	সাতবিলা	০৪নং	ভাল	
৪৩৭.		সাতবিলা জামে মসজিদ	সাতবিলা	০৪নং	ভাল	
৪৩৮.		হাজীপুর জামে মসজিদ	হাজীপুর	০৪নং	ভাল	
৪৩৯.		দত্তপাড়া জামে মসজিদ	দত্তপাড়া	০৪নং	ভাল	
৪৪০.		দত্তপাড়া জামে মসজিদ	দত্তপাড়া	০৪নং	ভাল	
৪৪১.		মামুদপুর জামে মসজিদ	মামুদপুর	০৪নং	ভাল	
৪৪২.		মামুদপুর জামে মসজিদ	মামুদপুর	০৪নং	ভাল	
৪৪৩.		নাদা জামে মসজিদ	নাদা	০৪নং	ভাল	
৪৪৪.		নাদা জামে মসজিদ	নাদা	০৪নং	ভাল	
৪৪৫.		নাদা জামে মসজিদ	নাদা	০৪নং	ভাল	
৪৪৬.		চরমোহনপুর জামে মসজিদ	চরমোহনপুর	০৮নং	ভাল	
৪৪৭.		দহকুলা জামে মসজিদ	দহকুলা	০৮নং	ভাল	
৪৪৮.		দহকুলা জামে মসজিদ	দহকুলা	০৮নং	ভাল	
৪৪৯.		দহকুলা জামে মসজিদ	দহকুলা	০৮নং	ভাল	
৪৫০.		দহকুলা জামে মসজিদ	দহকুলা	০৮নং	ভাল	
৪৫১.	দহকুলা জামে মসজিদ	দহকুলা	০৮নং	ভাল		
৪৫২.	দহকুলা জামে মসজিদ	দহকুলা	০৮নং	ভাল		

ইউনিয়নের নাম	ক্রঃ নং	মসজিদ			
		মসজিদের নাম	গ্রামের নাম	ওয়ার্ড নং	বর্তমান অবস্থা
	৪৫৩.	দহকুলা জামে মসজিদ	দহকুলা	০৮নং	ভাল
	৪৫৪.	মোহনপুর বাজার জামে মসজিদ	মোহনপুর	০৭নং	ভাল
	৪৫৫.	মোহনপুর বাজার জামে মসজিদ	মোহনপুর	০৭নং	ভাল
	৪৫৬.	মিলপাড়া জামে মসজিদ	মিলপাড়া	০৭নং	ভাল
	৪৫৭.	লাহিড়ী পাড়া জামে মসজিদ	লাহিড়ী পাড়া	০৭নং	ভাল
	৪৫৮.	লাহিড়ী পাড়া জামে মসজিদ	লাহিড়ী পাড়া	০৭নং	ভাল
	৪৫৯.	লাহিড়ী পাড়া জামে মসজিদ	লাহিড়ী পাড়া	০৭নং	ভাল
	৪৬০.	আগমোহনপুর জামে মসজিদ	আগমোহনপুর	০৭নং	ভাল
	৪৬১.	বাল্লোপাড়া জামে মসজিদ	বাল্লোপাড়া	০৭নং	ভাল
	৪৬২.	কাইমকোলা জামে মসজিদ	কাইমকোলা	০৬নং	ভাল
	৪৬৩.	গোনাইগাঁতী জামে মসজিদ	গোনাইগাঁতী	০৬নং	ভাল
	৪৬৪.	কোনাবাড়ী জামে মসজিদ	কোনাবাড়ী	০৬নং	ভাল
	৪৬৫.	দৈমুচি জামে মসজিদ	দৈমুচি	০৬নং	ভাল
	৪৬৬.	পারএলংজানী জামে মসজিদ	পারএলংজানী	০৬নং	ভাল
	৪৬৭.	চন্ডিপুর জামে মসজিদ	চন্ডিপুর	০৬নং	ভাল
	৪৬৮.	চন্ডিপুর জামে মসজিদ	চন্ডিপুর	০৬নং	ভাল
	৪৬৯.	পশ্চিম বংকিরাট জামে মসজিদ	পশ্চিম বংকিরাট	০২নং	ভাল
	৪৭০.	পশ্চিম বংকিরাট জামে মসজিদ	পশ্চিম বংকিরাট	০২নং	ভাল
	৪৭১.	কৈবর্তগাঁতী জামে মসজিদ	কৈবর্তগাঁতী	০২নং	ভাল
	৪৭২.	কৈবর্তগাঁতী জামে মসজিদ	কৈবর্তগাঁতী	০২নং	ভাল
	৪৭৩.	পূর্ব বংকিরাট জামে মসজিদ	পূর্ব বংকিরাট	০৬নং	ভাল
	৪৭৪.	পূর্ব বংকিরাট জামে মসজিদ	পূর্ব বংকিরাট	০৬নং	ভাল
	৪৭৫.	আঁচলগাঁতী জামে মসজিদ	আঁচলগাঁতী	০৬নং	ভাল
	৪৭৬.	বলাইগাঁতী জামে মসজিদ	বলাইগাঁতী	০৬নং	ভাল
	৪৭৭.	বামনগ্রাম জামে মসজিদ	বামনগ্রাম	০৬নং	ভাল
	৪৭৮.	কালিয়াকৈড় জামে মসজিদ	কালিয়াকৈড়	০১নং	ভাল
	৪৭৯.	কালিয়াকৈড় জামে মসজিদ	কালিয়াকৈড়	০১নং	ভাল
	৪৮০.	কালিয়াকৈড় জামে মসজিদ	কালিয়াকৈড়	০১নং	ভাল
	৪৮১.	সুজা দক্ষিণপাড়া জামে মসজিদ	সুজা দক্ষিণপাড়া	০১নং	ভাল
	৪৮২.	সুজা দক্ষিণপাড়া জামে মসজিদ	সুজা দক্ষিণপাড়া	০১নং	ভাল
	৪৮৩.	সুজা দক্ষিণপাড়া জামে মসজিদ	সুজা দক্ষিণপাড়া	০১নং	ভাল
	৪৮৪.	সুজা দক্ষিণপাড়া জামে মসজিদ	সুজা দক্ষিণপাড়া	০১নং	ভাল
	৪৮৫.	সুজা উত্তরপাড়া জামে মসজিদ	সুজা উত্তরপাড়া	০১নং	ভাল
	৪৮৬.	সুজা মধ্যপাড়া জামে মসজিদ	সুজা মধ্যপাড়া	০১নং	ভাল
	৪৮৭.	সুজা পশ্চিম পাড়া জামে মসজিদ	সুজা পশ্চিম	০১নং	ভাল
পঞ্চক্রোশী	৪৮৮.	বড়লক্ষীপুর কেন্দ্রীয় জামে মসজিদ	বড়লক্ষীপুর	০৭নং	ভাল
	৪৮৯.	ছোট লক্ষীপুর পূর্ব পাড়া জামে মসজিদ	ছোট লক্ষীপুর পূর্ব পাড়া	০৭নং	ভাল
	৪৯০.	ছোট লক্ষীপুর পশ্চিম পাড়া জামে মসজিদ	ছোট লক্ষীপুর পশ্চিম	০৭নং	মোটামুটি ভাল
	৪৯১.	ভদ্রকোলা জামে মসজিদ	ভদ্রকোলা	০৭নং	মোটামুটি ভাল
	৪৯২.	ভদ্রকোলা ওয়াক্ত মসজিদ	ভদ্রকোলা	০৭নং	মোটামুটি ভাল
	৪৯৩.	সলপ রেল স্টেশন জামে মসজিদ	সলপ	০৭নং	মোটামুটি ভাল
	৪৯৪.	শাহীকোলা জামে মসজিদ	শাহীকোলা	০৭নং	ভাল
	৪৯৫.	শাহীকোলা জামে মসজিদ	শাহীকোলা	০৭নং	ভাল
	৪৯৬.	শাহীকোলা জামে মসজিদ	শাহীকোলা	০৭নং	নির্মানাধীন
	৪৯৭.	শাহীকোলা জামে মসজিদ	শাহীকোলা	০৭নং	নির্মানাধীন
৪৯৮.	পূর্ব সাতবাড়ীয়া জামে মসজিদ	পূর্ব সাতবাড়ীয়া	০২নং	ভাল	

ইউনিয়নের নাম	ক্রঃ নং	মসজিদ			
		মসজিদের নাম	গ্রামের নাম	ওয়ার্ড নং	বর্তমান অবস্থা
	৫৪২.	বেতকান্দি জামে মসজিদ	বেতকান্দি	০৪নং	ভাল
	৫৪৩.	বেতকান্দি জামে মসজিদ	বেতকান্দি	০৪নং	ভাল
	৫৪৪.	বেতকান্দি জামে মসজিদ	বেতকান্দি	০৪নং	ভাল না মেরামত যোগ্য
	৫৪৫.	বেতকান্দি ওয়াক্ত মসজিদ	বেতকান্দি	০৪নং	ভাল
	৫৪৬.	বেতবাড়ী জামে মসজিদ	বেতবাড়ী	০৪নং	ভাল
	৫৪৭.	বেতবাড়ী জামে মসজিদ	বেতবাড়ী	০৪নং	ভাল না মেরামত যোগ্য
	৫৪৮.	চরপেচার পাড়া জামে মসজিদ	চরপেচার পাড়া	০৩নং	ভাল
	৫৪৯.	চরপেচার পাড়া জামে মসজিদ	চরপেচার পাড়া	০৩নং	ভাল
	৫৫০.	চরপেচার পাড়া জামে মসজিদ	চরপেচার পাড়া	০৩নং	ভাল
	৫৫১.	কালীগঞ্জ জামে মসজিদ	কালীগঞ্জ	০৩নং	ভাল
	৫৫২.	কালীগঞ্জ জামে মসজিদ	কালীগঞ্জ	০৩নং	ভাল না মেরামত যোগ্য
	৫৫৩.	পেচার পাড়া জামে মসজিদ	পেচার পাড়া	০৩নং	ভাল
	৫৫৪.	রাগববাড়ীয়া জামে মসজিদ	রাগববাড়ীয়া	০৬নং	ভাল
	৫৫৫.	রাগববাড়ীয়া জামে মসজিদ	রাগববাড়ীয়া	০৬নং	ভাল
	৫৫৬.	রাগববাড়ীয়া জামে মসজিদ	রাগববাড়ীয়া	০৬নং	ভাল
	৫৫৭.	রাগববাড়ীয়া জামে মসজিদ	রাগববাড়ীয়া	০৬নং	ভাল
	৫৫৮.	রাগববাড়ীয়া জামে মসজিদ	রাগববাড়ীয়া	০৬নং	ভাল না মেরামত যোগ্য
	৫৫৯.	সদাই জামে মসজিদ	সদাই	০৬নং	ভাল
	৫৬০.	সদাই জামে মসজিদ	সদাই	০৬নং	ভাল
	৫৬১.	সদাই জামে মসজিদ	সদাই	০৬নং	ভাল
	৫৬২.	মনিরপুর জামে মসজিদ	মনিরপুর	০৬নং	ভাল
	৫৬৩.	মনিরপুর জামে মসজিদ	মনিরপুর	০৬নং	ভাল না মেরামত যোগ্য
কয়ড়া	৫৬৪.	চডুইমুড়ী জামে মসজিদ	চডুইমুড়ী	০১নং	ভাল
	৫৬৫.	চডুইমুড়ী বাজার জামে মসজিদ	চডুইমুড়ী	০১নং	ভাল
	৫৬৬.	দাদপুর জামে মসজিদ	দাদপুর	০১নং	ভাল
	৫৬৭.	মানিকদহ জামে মসজিদ	মানিকদহ	০২নং	ভাল
	৫৬৮.	রাখালগাছা জামে মসজিদ	রাখালগাছা	০২নং	ভাল
	৫৬৯.	জঙ্গলখামার পূর্ব পাড়া জামে মসজিদ	জঙ্গলখামার	০৩নং	ভাল
	৫৭০.	জঙ্গলখামার উত্তর পাড়া জামে মসজিদ	জঙ্গলখামার	০৩নং	ভাল
	৫৭১.	হোরপাড়া জামে মসজিদ	হোরপাড়া	০৩নং	ভাল
	৫৭২.	হাফিজিয়া মাদ্রাসা জামে মসজিদ	হোরপাড়া	০৩নং	ভাল
	৫৭৩.	চরপাড়া কবরস্থান জামে মসজিদ	চরপাড়া	০৪নং	ভাল
	৫৭৪.	চরপাড়া নতুনপাড়া জামে মসজিদ	চরপাড়া	০৪নং	ভাল
	৫৭৫.	চরপাড়া মধ্যপাড়া জামে মসজিদ	চরপাড়া	০৪নং	ভাল না মেরামত যোগ্য
	৫৭৬.	চরপাড়া দক্ষিণ পাড়া জামে মসজিদ	চরপাড়া	০৪নং	ভাল
	৫৭৭.	বাঘলপুর বাজার জামে মসজিদ	বাঘলপুর	০৫নং	ভাল
	৫৭৮.	বাঘলপুর দক্ষিণ পাড়া জামে মসজিদ	বাঘলপুর	০৫নং	ভাল
	৫৭৯.	বাঘলপুর পুরাতন জামে মসজিদ	বাঘলপুর	০৫নং	ভাল
	৫৮০.	বাঘলপুর হাফিজিয়া মাদ্রাসা মসজিদ	বাঘলপুর	০৫নং	ভাল
	৫৮১.	দত্তপাড়া কবরস্থান জামে মসজিদ	দত্তপাড়া	০৫নং	ভাল
	৫৮২.	খামারপাড়া মাদ্রাসা জামে মসজিদ	খামারপাড়া	০৬নং	ভাল
	৫৮৩.	খামারপাড়া কেন্দ্রীয় জামে মসজিদ	খামারপাড়া	০৬নং	ভাল

ইউনিয়নের নাম	ক্রঃ নং	মসজিদ			
		মসজিদের নাম	গ্রামের নাম	ওয়ার্ড নং	বর্তমান অবস্থা
	৫৮৪.	নগর কয়ড়া জামে মসজিদ	নগর কয়ড়া	০৬নং	ভাল
	৫৮৫.	নগর কয়ড়া কবরস্থান জামে মসজিদ	নগর কয়ড়া	০৬নং	ভাল
	৫৮৬.	কৃষ্ণপুর জামে মসজিদ	কৃষ্ণপুর	০৬নং	ভাল
	৫৮৭.	আগকয়ড়া কেন্দ্রীয় জামে মসজিদ	আগকয়ড়া	০৭নং	ভাল
	৫৮৮.	আগকয়ড়া কবরস্থান জামে মসজিদ	আগকয়ড়া	০৭নং	ভাল
	৫৮৯.	মহিষকোলা মধ্যপাড়া জামে মসজিদ	মহিষকোলা	০৭নং	ভাল
	৫৯০.	মহিষকোলা পশ্চিম পাড়া জামে মসজিদ	মহিষকোলা	০৭নং	ভাল
	৫৯১.	কামারপাড়া জামে মসজিদ	কামারপাড়া	০৭নং	ভাল
	৫৯২.	মিনার পাড়া জামে মসজিদ	মিনার পাড়া	০৭নং	ভাল
	৫৯৩.	হরিশপুর পশ্চিম পাড়া জামে মসজিদ	হরিশপুর	০৮নং	ভাল
	৫৯৪.	হরিশপুর পূর্বপাড়া জামে মসজিদ	হরিশপুর	০৮নং	ভাল
	৫৯৫.	রতনদিয়ার দিয়ারপাড়া জামে মসজিদ	রতনদিয়ার	০৮নং	ভাল
	৫৯৬.	রতনদিয়ার কেন্দ্রীয় জামে মসজিদ	রতনদিয়ার	০৮নং	ভাল
	৫৯৭.	রতনদিয়ার আদশ গ্রাম জামে মসজিদ	রতনদিয়ার	০৮নং	ভাল
	৫৯৮.	সরাতলা পশ্চিম পাড়া জামে মসজিদ	সরাতলা	০৯নং	ভাল
	৫৯৯.	সরাতলা পূর্বপাড়া জামে মসজিদ	সরাতলা	০৯নং	ভাল
	৬০০.	সরাতলা নদীর পশ্চিম পাড়া জামে মসজিদ	সরাতলা	০৯নং	ভাল
পৌরসভা	৬০১.	শ্রীকোলা পশ্চিম পাড়া জামে মসজিদ	শ্রীকোলা	০১নং	ভাল
	৬০২.	শ্রীকোলা কেন্দ্রীয় জামে মসজিদ	শ্রীকোলা	০১নং	ভাল
	৬০৩.	শ্রীকোলা পূর্বপাড়া জামে মসজিদ	শ্রীকোলা	০১নং	ভাল
	৬০৪.	বাড়ইয়া জামে মসজিদ	বাড়ইয়া	০১নং	ভাল
	৬০৫.	উল্লাপাড়া কাসিল মাদ্রাসা জামে মসজিদ	চরকাওয়াক	০৫নং	টিনশীট
	৬০৬.	ঘোষণীয়া বায়তুল আমান জামে মসজিদ	ঘোষণীয়া	০৫নং	নির্মানাধীন
	৬০৭.	ঘোষণীয়া বায়তুল ফালাহ জামে মসজিদ	ঘোষণীয়া	০৫নং	নির্মানাধীন
	৬০৮.	ঘোষণীয়া বায়তুল সালাম জামে মসজিদ	ঘোষণীয়া	০৫নং	নির্মানাধীন
	৬০৯.	এনায়েতপুর আশ্রয় প্রকল্প জামে মসজিদ	এনায়েতপুর	০৭নং	টিনশীট
	৬১০.	এনায়েতপুর কুদ্দুস মাওলা বাড়ীর উঃপাশে জামে মসজিদ	এনায়েতপুর	০৭নং	টিনশীট
	৬১১.	এনায়েতপুর তাঁতী পাড়া জামে মসজিদ	এনায়েতপুর	০৭নং	পাকা
	৬১২.	এনায়েতপুর দক্ষিণ পাড়া জামে মসজিদ	এনায়েতপুর	০৭নং	টিনশীট
	৬১৩.	শিবপুর জামে মসজিদ	শিবপুর	০৭নং	পাকা
	৬১৪.	নয়ানগাঁতী জামে মসজিদ	নয়ানগাঁতী	০৭নং	পাকা
	৬১৫.	চরশ্রীফল গাঁতী পশ্চিম পাড়া জামে মসজিদ	চরশ্রীফল গাঁতী	০৭নং	টিনশীট
	৬১৬.	চরশ্রীফল গাঁতী পূর্ব পাড়া জামে মসজিদ	চরশ্রীফল গাঁতী	০৭নং	পাকা
	৬১৭.	উপজেলা পরিষদ জামে মসজিদ	ঝিকিড়া	০৩নং	পাকা
	৬১৮.	ঝিকিড়া মধ্যপাড়া খন্দকার মাঃ জামে মসজিদ	চরশ্রীফল গাঁতী	০২নং	পাকা
	৬১৯.	পানি উন্নয়ন বোর্ড জামে মসজিদ	বাখুয়া	০২নং	পাকা
	৬২০.	ঝিকিড়া মধ্য পাড়া জামে মসজিদ	ঝিকিড়া	০৩নং	ভাল
	৬২১.	ঝিকিড়া তালুকদার পাড়া জামে মসজিদ	ঝিকিড়া	০৩নং	ভাল
	৬২২.	ঝিকিড়া থানা জামে মসজিদ	ঝিকিড়া	০৩নং	ভাল
	৬২৩.	ঝিকিড়া কেন্দ্রীয় জামে মসজিদ	ঝিকিড়া	০৩নং	ভাল
	৬২৪.	আকবর আলী জামে মসজিদ	কলেজ পাড়া	০৩নং	ভাল
	৬২৫.	পুরাতন বাস স্ট্যান্ড জামে মসজিদ	ঝিকিড়া	০৩নং	ভাল
	৬২৬.	চরঘাটিনা দক্ষিণ পাড়া জামে মসজিদ	চরঘাটিনা	০৯নং	মোটামুটি ভাল
৬২৭.	চরঘাটিনা উত্তর পাড়া জামে মসজিদ	চরঘাটিনা	০৯নং	মোটামুটি ভাল	

ইউনিয়নের নাম	ক্রঃ নং	মসজিদ			
		মসজিদের নাম	গ্রামের নাম	ওয়ার্ড নং	বর্তমান অবস্থা
	৬২৮.	ঘাটিনা জামে মসজিদ	ঘাটিনা	০৯নং	নির্মানাধীন
	৬২৯.	ঘাটিনা পশ্চিম পাড়া জামে মসজিদ	ঘাটিনা	০৯নং	টিনের ঘর
	৬৩০.	ভট্ট কাওয়াক জামে মসজিদ	ভট্ট কাওয়াক	০৪নং	পাকা
	৬৩১.	নবগ্রাম পশ্চিম পাড়া জামে মসজিদ	নবগ্রাম	০৪নং	পাকা
	৬৩২.	নবগ্রাম পূর্বপাড়া জামে মসজিদ	নবগ্রাম	০৪নং	পাকা
	৬৩৩.	কাওয়াক দক্ষিণ পাড়া জামে মসজিদ	কাওয়াক	০৪নং	পাকা
	৬৩৪.	কাওয়াক চক পাড়া জামে মসজিদ	কাওয়াক	০৪নং	পাকা
	৬৩৫.	কাওয়াক উত্তর পাড়া জামে মসজিদ	কাওয়াক	০৪নং	পাকা
	৬৩৬.	কাওয়াক পশ্চিম পাড়া জামে মসজিদ	কাওয়াক	০৪নং	মেঝে কাঁচা টিনশীট
	৬৩৭.	উল্লাপাড়া দক্ষিণ পাড়া জামে মসজিদ	উল্লাপাড়া	০৪নং	পাকা
	৬৩৮.	উল্লাপাড়া গ্যাস লাইন হাট জামে মসজিদ	উল্লাপাড়া	০৪নং	টিনের ছাপড়া
	৬৩৯.	উল্লাপাড়া দিয়ার পাড়া জামে মসজিদ	উল্লাপাড়া	০৪নং	পাকা
	৬৪০.	উল্লাপাড়া হাফেজিয়া মাদ্রাসা সংলগ্ন জামে মসজিদ	উল্লাপাড়া	০৪নং	পাকা
	৬৪১.	উল্লাপাড়া মাঠ পাড়া জামে মসজিদ	উল্লাপাড়া	০৪নং	পাকা নতুন
	৬৪২.	উল্লাপাড়া মোল্লাবাড়ী জামে মসজিদ	উল্লাপাড়া মোল্লাবাড়ী	০৪নং	ভাল
	৬৪৩.	প্রাচীন মক্কা আউলিয়া জামে মসজিদ	উল্লাপাড়া	০৪নং	নির্মানাধীন
	৬৪৪.	নেওয়ারগাছা পুরাতন জামে মসজিদ	নেওয়ারগাছা	০৪নং	টিনশীট
	৬৪৫.	নেওয়ারগাছা নতুন জামে মসজিদ	নেওয়ারগাছা	০৮নং	পাকা
	৬৪৬.	শ্রীফলগাঁতী জামে মসজিদ	শ্রীফলগাঁতী	০৮নং	পাকা
	৬৪৭.	চরনেওয়ার গাছা জামে মসজিদ	চরনেওয়ার গাছা	০৮নং	টিনশীট
	৬৪৮.	নেওয়ারগাছা নতুন পাড়া জামে মসজিদ	নেওয়ারগাছা	০৮নং	পাকা
	৬৪৯.	নেওয়ারগাছা মধ্য পাড়া জামে মসজিদ	নেওয়ারগাছা	০২নং	পাকা
	৬৫০.	সিংহগাঁতী জামে মসজিদ	সিংহগাঁতী	০২নং	পাকা
	৬৫১.	স্টেশন বাজার জামে মসজিদ	স্টেশন	০৮নং	পাকা
	৬৫২.	পিডিবিমার কাছ জামে মসজিদ	নেওয়ারগাছা	০৮নং	পাকা
	৬৫৩.	পল্লী বিদ্যুৎ জামে মসজিদ	নেওয়ারগাছা	০৮নং	পাকা
	৬৫৪.	সড়ক ওজন পদ জামে মসজিদ	নেওয়ারগাছা	০৮নং	পাকা
বড়পাঙ্গাসী	৬৫৫.	আলিগ্রাম জামে মসজিদ	আলিগ্রাম	০১নং	ভাল
	৬৫৬.	রামাইল গ্রাম দক্ষিণ পাড়া জামে মসজিদ	রামাইল গ্রাম	০১নং	ভাল
	৬৫৭.	রামাইল গ্রাম উত্তর পাড়া জামে মসজিদ	রামাইল গ্রাম	০১নং	ভাল
	৬৫৮.	বাহুলীয়া দক্ষিণ পাড়া জামে মসজিদ	বাহুলীয়া	০১নং	ভাল
	৬৫৯.	বাহুলীয়া উত্তর পাড়া জামে মসজিদ	বাহুলীয়া	০১নং	ভাল
	৬৬০.	বারুই গাঁতী মসজিদ	বারুই গাঁতী	০২নং	ভাল
	৬৬১.	চন্দ্রগাঁতী পূর্বপাড়া মসজিদ	চন্দ্রগাঁতী পূর্বপাড়া	০২নং	মোটামুটি ভাল
	৬৬২.	চন্দ্রগাঁতী পশ্চিম পাড়া মসজিদ	চন্দ্রগাঁতী পশ্চিম পাড়া	০২নং	মোটামুটি ভাল
	৬৬৩.	চন্দ্রগাঁতী মধ্যপাড়া মসজিদ	চন্দ্রগাঁতী মধ্যপাড়া	০২নং	ভাল
	৬৬৪.	ছোট কোয়ালীবেড় জামে মসজিদ	ছোট কোয়ালীবেড়	০২নং	ভাল
	৬৬৫.	বড় কোয়ালীবেড় উত্তর পাড়া মসজিদ	বড় কোয়ালীবেড়	০৩নং	ভাল
	৬৬৬.	বড় কোয়ালীবেড় মধ্য পাড়া মসজিদ	বড় কোয়ালীবেড়	০৩নং	ভাল
	৬৬৭.	বড় কোয়ালীবেড় মাদ্রাসা মসজিদ	বড় কোয়ালীবেড়	০৩নং	টিনশীট
	৬৬৮.	আগ গয়হাট্টা দক্ষিণ পাড়া জামে মসজিদ	আগ গয়হাট্টা	০৩নং	ভাল
	৬৬৯.	আগ গয়হাট্টা উত্তর পাড়া জামে মসজিদ	আগ গয়হাট্টা	০৩নং	ভাল
	৬৭০.	শ্রী পাঙ্গাসী জামে মসজিদ	শ্রী পাঙ্গাসী	০৩নং	ভাল
	৬৭১.	খাদুলী উত্তরপাড়া জামে মসজিদ	খাদুলী	০৪নং	ভাল

ইউনিয়নের নাম	ক্রঃ নং	মসজিদ			
		মসজিদের নাম	গ্রামের নাম	ওয়ার্ড নং	বর্তমান অবস্থা
	৬৭২.	খাদুলী মধ্যপাড়া জামে মসজিদ	খাদুলী	০৪নং	ভাল
	৬৭৩.	খাদুলী দক্ষিণ পাড়া জামে মসজিদ	খাদুলী	০৪নং	ভাল
	৬৭৪.	চকপাঞ্জাসী পূর্ব পাড়া জামে মসজিদ	চকপাঞ্জাসী পূর্ব পাড়া	০৫নং	ভাল
	৬৭৫.	চকপাঞ্জাসী পশ্চিম পাড়া জামে মসজিদ	চকপাঞ্জাসী	০৫নং	ভাল
	৬৭৬.	চকখাদুলী পশ্চিম পাড়া জামে মসজিদ	চকখাদুলী	০৫নং	ভাল
	৬৭৭.	সৈয়দপুর জামে মসজিদ	সৈয়দপুর	০৫নং	ভাল
	৬৭৮.	মাটিকাটা জামে মসজিদ	মাটিকাটা	০৫নং	ভাল
	৬৭৯.	আড়ুয়া পাঞ্জাসী জামে মসজিদ	আড়ুয়া পাঞ্জাসী	০৫নং	ভাল
	৬৮০.	শুকুলহাট জামে মসজিদ	শুকুলহাট	০৬নং	ভাল
	৬৮১.	শুকনাই জামে মসজিদ	শুকনাই	০৬নং	ভাল
	৬৮২.	নরসিংহ পাড়া জামে মসজিদ	নরসিংহ	০৬নং	ভাল
	৬৮৩.	বড়পাঞ্জাসী উত্তর পাড়া জামে মসজিদ	বড়পাঞ্জাসী	০৭নং	ভাল
	৬৮৪.	বড়পাঞ্জাসী মধ্য পাড়া জামে মসজিদ	বড়পাঞ্জাসী	০৭নং	ভাল
	৬৮৫.	বড়পাঞ্জাসী কেন্দ্রীয় জামে মসজিদ	বড়পাঞ্জাসী	০৭নং	ভাল
	৬৮৬.	বড় পাঞ্জাসী দক্ষিণ পাড়া জামে মসজিদ	বড়পাঞ্জাসী	০৭নং	ভাল
	৬৮৭.	বড় পাঞ্জাসী মাদ্রাসা জামে মসজিদ	বড়পাঞ্জাসী	০৭নং	ভাল
	৬৮৮.	বড় পাঞ্জাসী নদী পাড়া জামে মসজিদ	বড়পাঞ্জাসী	০৭নং	ভাল
	৬৮৯.	চাকসা উত্তর পাড়া জামে মসজিদ	চাকসা	০৮নং	ভাল
	৬৯০.	চাকসা পুরান পাড়া জামে মসজিদ	চাকসা	০৮নং	ভাল
	৬৯১.	চাকসা মধ্য পাড়া জামে মসজিদ	চাকসা	০৮নং	ভাল
	৬৯২.	চাকসা দক্ষিণপাড়া জামে মসজিদ	চাকসা	০৮নং	ভাল
	৬৯৩.	চাকসা নদীপাড়া শাহেবদীর বাড়ী পাশে জামে মসজিদ	চাকসা	০৮নং	ভাল
	৬৯৪.	চাকসা নদীপাড়া কলমের আমতলার পাশে জামে মসজিদ	চাকসা	০৮নং	ভাল
	৬৯৫.	চাকসা রোড পাড়া মোড় জামে মসজিদ	চাকসা	০৮নং	ভাল
	৬৯৬.	চাকসা রোডপাড়া মেনাজের বাড়ীর নিকট জামে মসজিদ	চাকসা	০৮নং	ভাল
	৬৯৭.	হাওড়া উত্তর পাড়া জামে মসজিদ	হাওড়া	০৯নং	ভাল
	৬৯৮.	হাওড়া মধ্য পাড়া জামে মসজিদ	হাওড়া	০৯নং	ভাল
	৬৯৯.	হাওড়া পশ্চিম পাড়া জামে মসজিদ	হাওড়া	০৯নং	ভাল
	৭০০.	হাওড়া দশাআনা পাড়া জামে মসজিদ	হাওড়া	০৯নং	ভাল
রামকৃষ্ণপুর	৭০১.	জালসুখা জামে মসজিদ	জালসুখা	০২নং	ভাল
	৭০২.	পাঠানপাড়া পূর্ব জামে মসজিদ	পাঠানপাড়া	০২নং	ভাল
	৭০৩.	পাঠানপাড়া পশ্চিম জামে মসজিদ	পাঠানপাড়া	০২নং	ভাল
	৭০৪.	চৈত্রাহাট হাটখোলা জামে মসজিদ	চৈত্রাহাট	০২নং	ভাল
	৭০৫.	চৈত্রাহাট দক্ষিণ পাড়া জামে মসজিদ	চৈত্রাহাট	০২নং	ভাল
	৭০৬.	চৈত্রাহাট মধ্যপাড়া জামে মসজিদ	চৈত্রাহাট	০২নং	ভাল
	৭০৭.	উনুখাঁ জামে মসজিদ	উনুখাঁ	০২নং	ভাল
	৭০৮.	রৌহাদহ দক্ষিণ পাড়া জামে মসজিদ	রৌহাদহ	০৪নং	ভাল
	৭০৯.	রৌহাদহ মধ্যপাড়া জামে মসজিদ	রৌহাদহ	০৪নং	ভাল
	৭১০.	রৌহাদহ পশ্চিম পাড়া জামে মসজিদ	রৌহাদহ	০৪নং	ভাল
	৭১১.	খোদ্রসিমলা উত্তরপাড়া জামে মসজিদ	খোদ্রসিমলা	০৪নং	ভাল
	৭১২.	খোদ্রসিমলা পশ্চিম পাড়া জামে মসজিদ	খোদ্রসিমলা	০৪নং	ভাল
	৭১৩.	মাহামুদপুর জামে মসজিদ	মাহামুদপুর	০৪নং	ভাল
	৭১৪.	মাহামুদপুর মধ্যপাড়া জামে মসজিদ	মাহামুদপুর	০৪নং	ভাল
	৭১৫.	মাহামুদপুর পূর্বপাড়া জামে মসজিদ	মাহামুদপুর	০৪নং	ভাল

ইউনিয়নের নাম	ক্রঃ নং	মসজিদ			
		মসজিদের নাম	গ্রামের নাম	ওয়ার্ড নং	বর্তমান অবস্থা
	৭১৬.	সেকেন্দাসপুর জামে মসজিদ	সেকেন্দাসপুর	০৯নং	ভাল
	৭১৭.	নন্দকুশা জামে মসজিদ	নন্দকুশা	০৯নং	ভাল
	৭১৮.	পুস্তিগাছা পূর্ব জামে মসজিদ	পুস্তিগাছা	০৯নং	ভাল
	৭১৯.	পুস্তিগাছা পশ্চিম জামে মসজিদ	পুস্তিগাছা	০৯নং	ভাল
	৭২০.	শলী বাজার জামে মসজিদ	শলী	০৮নং	ভাল
	৭২১.	শলী মধ্যপাড়া জামে মসজিদ	শলী	০৮নং	ভাল
	৭২২.	শলী পূর্ব পাড়া জামে মসজিদ	শলী	০৮নং	ভাল
	৭২৩.	চকবড়ুয়া জামে মসজিদ	চকবড়ুয়া	০৮নং	ভাল
	৭২৪.	হরিনচড়া বাজার জামে মসজিদ	হরিনচড়া	০৯নং	ভাল
	৭২৫.	হরিনচড়া পূর্ব পাড়া জামে মসজিদ	হরিনচড়া	০৯নং	ভাল
	৭২৬.	হরিনচড়া মধ্যপাড়া জামে মসজিদ	হরিনচড়া	০৯নং	ভাল
	৭২৭.	কালিকাপুর জামে মসজিদ	কালিকাপুর	০৮নং	ভাল
	৭২৮.	ভেংড়ী পশ্চিম পাড়া জামে মসজিদ	ভেংড়ী	০৮নং	ভাল
	৭২৯.	ভেংড়ী মধ্যপাড়া জামে মসজিদ	ভেংড়ী	০৮নং	ভাল
	৭৩০.	ভেংড়ী পূর্বপাড়া জামে মসজিদ	ভেংড়ী	০৮নং	ভাল
	৭৩১.	আগরপুর পশ্চিম পাড়া জামে মসজিদ	আগরপুর	০১নং	ভাল
	৭৩২.	আগরপুর সরকার পাড়া জামে মসজিদ	আগরপুর	০১নং	ভাল
	৭৩৩.	আগরপুর দুগা পাড়া জামে মসজিদ	আগরপুর	০১নং	ভাল
	৭৩৪.	আগরপুর খন্দকার পাড়া জামে মসজিদ	আগরপুর	০১নং	ভাল
	৭৩৫.	আগরপুর উত্তর পাড়া জামে মসজিদ	আগরপুর	০১নং	ভাল
	৭৩৬.	দাইমা পুর জামে মসজিদ	দাইমা	০১নং	ভাল
	৭৩৭.	খেইশ্বর পশ্চিম পাড়া জামে মসজিদ	খেইশ্বর	০১নং	ভাল
	৭৩৮.	খেইশ্বর পূর্বপাড়া জামে মসজিদ	খেইশ্বর	০১নং	ভাল
	৭৩৯.	দাবিরগঞ্জ ও খন্দকার পাড়া জামে মসজিদ	দাবিরগঞ্জ	০৩নং	ভাল
	৭৪০.	দাবিরগঞ্জ সিয়াপাড়া জামে মসজিদ	দাবিরগঞ্জ	০৩নং	ভাল
	৭৪১.	দাবিরগঞ্জ বাজার জামে মসজিদ	দাবিরগঞ্জ	০৩নং	ভাল
	৭৪২.	দাবিরগঞ্জ ফকির পাড়া জামে মসজিদ	দাবিরগঞ্জ	০৩নং	ভাল
	৭৪৩.	কুমার গাইলজানী পূর্বপাড়া জামে মসজিদ	কুমার গাইলজানী	০৩নং	ভাল
	৭৪৪.	কুমার গাইলজানী উত্তর পাড়া জামে মসজিদ	কুমার গাইলজানী	০৩নং	ভাল
	৭৪৫.	কুমার গাইলজানী দক্ষিণপাড়া জামে মসজিদ	কুমার গাইলজানী	০৩নং	ভাল
	৭৪৬.	পূর্ব পাড়া জামে মসজিদ	পাঁচান	০৩নং	ভাল
	৭৪৭.	পাঁচান উত্তর পাড়া জামে মসজিদ	পাঁচান	০৩নং	ভাল
	৭৪৮.	পাঁচান পশ্চিম পাড়া জামে মসজিদ	পাঁচান	০৩নং	ভাল
	৭৪৯.	রহিমাবাদ মধ্য পাড়া জামে মসজিদ	রহিমাবাদ	০৫নং	ভাল
	৭৫০.	রহিমাবাদ কসাইপাড়া জামে মসজিদ	রহিমাবাদ	০৫নং	ভাল
	৭৫১.	চকনিহাল পূর্ব পাড়া জামে মসজিদ	চকনিহাল	০৫নং	ভাল
	৭৫২.	চকনিহাল পশ্চিম পাড়া জামে মসজিদ	চকনিহাল	০৫নং	ভাল
	৭৫৩.	নলুয়া দিঘি জামে মসজিদ	নলুয়া দিঘি	০৫নং	ভাল
	৭৫৪.	বলাই সিমলা জামে মসজিদ	বলাই	০৫নং	ভাল
	৭৫৫.	অলিদহ পশ্চিম জামে মসজিদ	অলিদহ	০৬নং	ভাল
	৭৫৬.	অলিদহ খোন্দকার জামে মসজিদ	অলিদহ	০৬নং	ভাল
	৭৫৭.	অলিদহ বাংলা বাজার জামে মসজিদ	অলিদহ	০৬নং	ভাল
	৭৫৮.	অলিদহ স্কুল মসজিদ	অলিদহ	০৬নং	ভাল
	৭৫৯.	কৈমাবুড়িয়া উত্তর পাড়া জামে মসজিদ	কৈমাবুড়িয়া	০৭নং	ভাল

ইউনিয়নের নাম	ক্রঃ নং	মসজিদ				
		মসজিদের নাম	গ্রামের নাম	ওয়ার্ড নং	বর্তমান অবস্থা	
	৭৬০.	কৈমাবুড়িয়া দক্ষিণ পাড়া জামে মসজিদ	কৈমাবুড়িয়া	০৭নং	ভাল	
	৭৬১.	ভট্টমাবুরিয়া পূর্ব পাড়া জামে মসজিদ	ভট্টমাবুরিয়া	০৭নং	ভাল	
	৭৬২.	ভট্টমাবুরিয়া পূর্ব পাড়া জামে মসজিদ	ভট্টমাবুরিয়া	০৭নং	ভাল	
	৭৬৩.	বাদেরকুশাপূর্ব পাড়া জামে মসজিদ	বাদেরকুশা	০৭নং	ভাল	
	৭৬৪.	বাদেরকুশা পশ্চিম পাড়া জামে মসজিদ	বাদেরকুশা	০৭নং	ভাল	
	৭৬৫.	বাদেরকুশা পুকুর পাড় জামে মসজিদ	বাদেরকুশা	০৭নং	ভাল	
	বড়হর	৭৬৬.	ব্রক্ষকপালিয়া পূর্বপাড়া জামে মসজিদ	ব্রক্ষকপালিয়া	০১নং	ভাল
৭৬৭.		ব্রক্ষকপালিয়া পশ্চিম পাড়া জামে মসজিদ	ব্রক্ষকপালিয়া	০১নং	ভাল	
৭৬৮.		ব্রক্ষকপালিয়া পূর্বপাড়া জামে মসজিদ	ব্রক্ষকপালিয়া	০১নং	ভাল	
		৭৬৯.	ব্রক্ষকপালিয়া দিয়ারপাড়া জামে মসজিদ	ব্রক্ষকপালিয়া	০১নং	ভাল
		৭৭০.	ছোট পূর্বদেলুয়া জামে মসজিদ	ছোট পূর্বদেলুয়া	০১নং	ভাল
		৭৭১.	পূর্বদেলুয়া বাসস্ত্যান্ড জামে মসজিদ	পূর্বদেলুয়া	০১নং	ভাল
		৭৭২.	পূর্বদেলুয়া দক্ষিণপাড়া জামে মসজিদ	পূর্বদেলুয়া	০১নং	ভাল
		৭৭৩.	পূর্বদেলুয়া সাহিনুর জামে মসজিদ	পূর্বদেলুয়া	০১নং	ভাল
		৭৭৪.	ভুতবাড়ীয়া জামে মসজিদ	ভুতবাড়ীয়া	০১নং	ভাল
		৭৭৫.	ভুতবাড়ীয়া জামে মসজিদ	ভুতবাড়ীয়া	০১নং	ভাল
		৭৭৬.	পাগলা মন্ডল পাড়া জামে মসজিদ	পাগলা	০২নং	ভাল
		৭৭৭.	পাগলা মধ্য পূর্বপাড়া জামে মসজিদ	পাগলা	০২নং	ভাল
		৭৭৮.	পাগলা দক্ষিণ পাড়া জামে মসজিদ	পাগলা	০২নং	ভাল
		৭৭৯.	পাগলা উত্তর পাড়া জামে মসজিদ	পাগলা	০২নং	ভাল
		৭৮০.	পাগলা মধ্য পাড়া জামে মসজিদ	পাগলা	০২নং	ভাল
		৭৮১.	গুয়াগাতী দক্ষিণ পাড়া পুরাতন জামে মসজিদ	গুয়াগাতী	০২নং	ভাল
		৭৮২.	গুয়াগাতী পূর্ব পাড়া জামে মসজিদ	গুয়াগাতী	০২নং	ভাল
		৭৮৩.	গুয়াগাতী চর পাড়া জামে মসজিদ	গুয়াগাতী	০২নং	ভাল
		৭৮৪.	গুয়াগাতী মধ্য পাড়া জামে মসজিদ	গুয়াগাতী	০২নং	ভাল
		৭৮৫.	গোয়ালিয়া বাজার কেন্দ্রীয় জামে মসজিদ	গোয়ালিয়া	০৩নং	ভাল
		৭৮৬.	গোয়ালিয়া চান্দার পাড়া নতুন জামে মসজিদ	গোয়ালিয়াচান্দার	০৩নং	ভাল
		৭৮৭.	গোয়ালিয়াচান্দার পাড়া পুরাতন জামে মসজিদ	গোয়ালিয়াচান্দার	০৩নং	ভাল
		৭৮৮.	গোয়ালিয়া দক্ষিণ পাড়া জামে মসজিদ	গোয়ালিয়া	০৩নং	ভাল
		৭৮৯.	গোয়ালিয়া উত্তর পাড়া জামে মসজিদ	গোয়ালিয়া	০৩নং	ভাল
		৭৯০.	মহড়া জামে মসজিদ	মহড়া	০৩নং	ভাল
		৭৯১.	অলিপুর কেন্দ্রীয় জামে মসজিদ	অলিপুর	০৪নং	ভাল
		৭৯২.	অলিপুর সীমা বাড়ী জামে মসজিদ	অলিপুর	০৪নং	ভাল
		৭৯৩.	অলিপুর পূর্ব পাড়া জামে মসজিদ	অলিপুর	০৪নং	ভাল
		৭৯৪.	অলিপুর উত্তর দরবেশ পাড়া জামে মসজিদ	অলিপুর	০৫নং	ভাল
		৭৯৫.	অলিপুর উত্তর মন্ডল পাড়া জামে মসজিদ	অলিপুর	০৫নং	ভাল
		৭৯৬.	অলিপুর উত্তর কুবা জামে মসজিদ	অলিপুর	০৫নং	ভাল
	৭৯৭.	অলিপুর উত্তর দক্ষিণপাড়া জামে মসজিদ	অলিপুর	০৫নং	ভাল	
	৭৯৮.	সরাইতৈল পূর্ব পাড়া জামে মসজিদ	সরাইতৈল	০৬নং	ভাল	
	৭৯৯.	সরাইতৈল বাজার জামে মসজিদ	সরাইতৈল	০৬নং	ভাল	
	৮০০.	সরাইতৈল দক্ষিণ পাড়া জামে মসজিদ	সরাইতৈল	০৬নং	ভাল	
	৮০১.	সরাইতৈল পশ্চিম পাড়া জামে মসজিদ	সরাইতৈল	০৬নং	ভাল	

ইউনিয়নের নাম	ক্রঃ নং	মসজিদ			
		মসজিদের নাম	গ্রামের নাম	ওয়ার্ড নং	বর্তমান অবস্থা
	৮০২.	টিওরহাটি পূর্ব পাড়া জামে মসজিদ	টিওরহাটি	০৬নং	ভাল
	৮০৩.	টিওরহাটি পশ্চিম পাড়া জামে মসজিদ	টিওরহাটি	০৬নং	ভাল
	৮০৪.	টিওরহাটি মধ্য পাড়া জামে মসজিদ	টিওরহাটি	০৬নং	ভাল
	৮০৫.	খাসচর দক্ষিণ পাড়া জামে মসজিদ	খাসচর	০৬নং	ভাল
	৮০৬.	পুরান ধুনচি জামে মসজিদ	পুরান ধুনচি	০৭নং	ভাল
	৮০৭.	চর ধুনচি জামে মসজিদ	চর ধুনচি	০৭নং	ভাল
	৮০৮.	চর ধুনচি নতুন জামে মসজিদ	চর ধুনচি	০৭নং	ভাল
	৮০৯.	তৈঁতুলিয়া মধ্যপাড়া জামে মসজিদ	তৈঁতুলিয়া	০৭নং	ভাল
	৮১০.	তৈঁতুলিয়া পূর্বপাড়া পুরাতন জামে মসজিদ	তৈঁতুলিয়া	০৭নং	ভাল
	৮১১.	তৈঁতুলিয়া নতুন পাড়া জামে মসজিদ	তৈঁতুলিয়া	০৭নং	ভাল
	৮১২.	তৈঁতুলিয়া পূর্বপাড়া হাজী জামে মসজিদ	তৈঁতুলিয়া	০৭নং	ভাল
	৮১৩.	তৈঁতুলিয়া পশ্চিম পাড়া নতুন জামে মসজিদ	তৈঁতুলিয়া	০৭নং	ভাল
	৮১৪.	তৈঁতুলিয়া পশ্চিম পাড়া জামে মসজিদ	তৈঁতুলিয়া	০৭নং	ভাল
	৮১৫.	চর তৈঁতুলিয়া দক্ষিণ পাড়া জামে মসজিদ	চর তৈঁতুলিয়া	০৭নং	ভাল
	৮১৬.	চর তৈঁতুলিয়া উত্তর পাড়া জামে মসজিদ	চর তৈঁতুলিয়া	০৭নং	ভাল
	৮১৭.	বড়হর দক্ষিণ পশ্চিম পাড়া বায়তুল হাম জামে মসজিদ	বড়হর	০৮নং	ভাল
	৮১৮.	বড়হর বাজার কেন্দ্রীয় জামে মসজিদ	বড়হর	০৮নং	ভাল
	৮১৯.	বড়হর মধ্যপাড়া জামে মসজিদ	বড়হর	০৯নং	ভাল
	৮২০.	বড়হর বল্লার পাড়া জামে মসজিদ	বড়হর	০৯নং	ভাল
	৮২১.	বড়হর মধ্যপাড়া ও ডৈফল বাড়ী জামে মসজিদ	বড়হর	০৯নং	ভাল
	৮২২.	বড়হর খামার পাড়া পশ্চিম পাড়া জামে মসজিদ	বড়হর	০৮নং	ভাল
	৮২৩.	বড়হর খামার পাড়া পূর্ব পাড়া জামে মসজিদ	বড়হর	০৮নং	ভাল
	৮২৪.	বড়হর দক্ষিণ পূর্ব পাড়া জামে মসজিদ	বড়হর	০৮নং	ভাল
	৮২৫.	বড়হর দক্ষিণ পাড়া জামে মসজিদ	বড়হর	০৮নং	ভাল
	৮২৬.	ইমলামপুর ভূতগাছা জামে মসজিদ	ইমলামপুর	০৯নং	ভাল
	৮২৭.	মৈত্রবড়হর পশ্চিম পাড়া জামে মসজিদ	মৈত্রবড়হর	০৯নং	ভাল
	৮২৮.	মৈত্রবড়হর নতুন জামে মসজিদ	মৈত্রবড়হর	০৯নং	ভাল
	৮২৯.	মৈত্রবড়হর পুরাতন জামে মসজিদ	মৈত্রবড়হর	০৯নং	ভাল
	৮৩০.	ডৈফল বাড়ী পূর্ব পাড়া জামে মসজিদ	ডৈফল বাড়ী	০৯নং	ভাল
	৮৩১.	ডৈফল বাড়ী পশ্চিম পাড়া জামে মসজিদ	ডৈফল বাড়ী	০৯নং	ভাল
সলঙ্গা	৮৩২.	পূর্বপাড়া জামে মসজিদ	বনবাড়ীয়া	০১নং	ভাল
	৮৩৩.	বনবাড়ীয়া পূর্বপাড়া জামে মসজিদ	বনবাড়ীয়া	০১নং	ভাল
	৮৩৪.	বনবাড়ীয়া উত্তরপাড়া জামে মসজিদ	বনবাড়ীয়া	০১নং	ভাল
	৮৩৫.	বনবাড়ীয়া উত্তরপাড়া জামে মসজিদ	বনবাড়ীয়া	০১নং	ভাল
	৮৩৬.	বনবাড়ীয়া পশ্চিম পাড়া জামে মসজিদ	বনবাড়ীয়া	০১নং	ভাল
	৮৩৭.	বনবাড়ীয়া পশ্চিম পাড়া জামে মসজিদ	বনবাড়ীয়া	০১নং	ভাল
	৮৩৮.	বনবাড়ীয়া মধ্যপাড়া জামে মসজিদ	বনবাড়ীয়া	০১নং	ভাল
	৮৩৯.	পুস্তিগাছা জামে মসজিদ	পুস্তিগাছা	০১নং	ভাল
	৮৪০.	পুস্তিগাছা পশ্চিম পাড়া জামে মসজিদ	পুস্তিগাছা	০১নং	ভাল
	৮৪১.	নাইমুড়ী দক্ষিণপাড়া জামে মসজিদ	নাইমুড়ী	০২নং	ভাল

ইউনিয়নের নাম	ক্রঃ নং	মসজিদ			
		মসজিদের নাম	গ্রামের নাম	ওয়ার্ড নং	বর্তমান অবস্থা
	৮৮৮.	রানীনগর জামে মসজিদ	রানীনগর	০৭নং	ভাল
	৮৮৯.	রানীনগর জামে মসজিদ	রানীনগর	০৭নং	ভাল
	৮৯০.	রানীনগর জামে মসজিদ	রানীনগর	০৭নং	ভাল
	৮৯১.	বড়চৌবিলা জামে মসজিদ	বড়চৌবিলা	০৮নং	ভাল
	৮৯২.	বড়চৌবিলা জামে মসজিদ	বড়চৌবিলা	০৮নং	ভাল
	৮৯৩.	বড়চৌবিলা জামে মসজিদ	বড়চৌবিলা	০৮নং	ভাল
	৮৯৪.	চকপাড়া চৌবিলা জামে মসজিদ	চকপাড়া চৌবিলা	০৮নং	ভাল
	৮৯৫.	চকপাড়া চৌবিলা জামে মসজিদ	চকপাড়া চৌবিলা	০৮নং	ভাল
	৮৯৬.	কাচারী পাড়া চৌবিলা জামে মসজিদ	কাচারী পাড়া চৌবিলা	০৮নং	ভাল
	৮৯৭.	হাট চৌবিলা জামে মসজিদ	হাট চৌবিলা	০৮নং	ভাল
	৮৯৮.	হাট চৌবিলা জামে মসজিদ	হাট চৌবিলা	০৮নং	ভাল
	৮৯৯.	হাট চৌবিলা জামে মসজিদ	হাট চৌবিলা	০৮নং	ভাল
	৯০০.	সিংগা জামে মসজিদ	সিংগা	০৯নং	ভাল
	৯০১.	সিংগা জামে মসজিদ	সিংগা	০৯নং	ভাল
	৯০২.	চকচৌবিলা মধ্য পাড়া জামে মসজিদ	চকচৌবিলা	০৯নং	ভাল
	৯০৩.	চকচৌবিলা মধ্য পাড়া জামে মসজিদ	চকচৌবিলা	০৯নং	ভাল
	৯০৪.	চকচৌবিলা পূর্ব পাড়া জামে মসজিদ	চকচৌবিলা	০৯নং	ভাল
	৯০৫.	চকচৌবিলা পূর্ব পাড়া জামে মসজিদ	চকচৌবিলা	০৯নং	ভাল
	৯০৬.	চকচৌবিলা দক্ষিণ পাড়া জামে মসজিদ	চকচৌবিলা	০৯নং	ভাল
	৯০৭.	চকচৌবিলা দক্ষিণ পাড়া জামে মসজিদ	চকচৌবিলা	০৯নং	ভাল
	৯০৮.	চকচৌবিলা পশ্চিম পাড়া জামে মসজিদ	চকচৌবিলা	০৯নং	ভাল
	৯০৯.	চকচৌবিলা পশ্চিম পাড়া জামে মসজিদ	চকচৌবিলা	০৯নং	ভাল
	৯১০.	চকচৌবিলা উত্তর পাড়া জামে মসজিদ	চকচৌবিলা	০৯নং	ভাল
	৯১১.	চকচৌবিলা উত্তর পাড়া জামে মসজিদ	চকচৌবিলা	০৯নং	ভাল

তথ্য সূত্রঃ ইউনিয়ন পরিষদ, ইমাম, এলাকার জনসাধারণ ও সরঞ্জামে পরিদর্শন।

● মন্দির/ গীর্জা

ইউনিয়নের নাম	ক্রঃ নং	মন্দির			
		মন্দির নাম	গ্রামের নাম	ওয়ার্ড নং	বর্তমান অবস্থা
বাঁশালা	১.	শিমলা কালী মন্দির	শিমলা	০৮নং	খুব একটা ভাল না বন্যার পানিতে ডুবে যায়।
	২.	শিমলা দুর্গা মন্দির	শিমলা	০৮নং	মোটামুটি ভাল
	৩.	শিমলা হরি মন্দির	শিমলা	০৮নং	মোটামুটি ভাল
উধুনিয়া	৪.	বাবুলীদহ কালী মন্দির	বাবুলীদহ	০৯নং	ব্যবহার হয়
	৫.	উধুনিয়া কালী মন্দির	উধুনিয়া	০৮নং	ডুবে যায়
	৬.	দত্ত খারুয়া কালী মন্দির	দত্ত খারুয়া	০৭নং	মোটামুটি ভাল
	৭.	বেতকান্দি কালী মন্দির	বেতকান্দি	০৪নং	মোটামুটি ভাল
	৮.	তেলীপাড়া দুর্গা মন্দির	তেলীপাড়া	০১নং	মোটামুটি ভাল
	৯.	তেলীপাড়া দুর্গা মন্দির	তেলীপাড়া	০১নং	মোটামুটি ভাল
	১০.	তেলীপাড়া দুর্গা মন্দির	তেলীপাড়া	০১নং	মোটামুটি ভাল
	১১.	তেলীপাড়া দুর্গা মন্দির	তেলীপাড়া	০১নং	মোটামুটি ভাল
	১২.	ফাজিল নগরকালী মন্দির	ফাজিল নগর	০১নং	মোটামুটি ভাল
	হাটিকুমরুল	১৩.	হাটিকুমরুল নবরত্ন কালী মন্দি	হাটিকুমরুল	০৪নং
১৪.		রাম নগর কালী মন্দি	রাম নগর	০৪নং	সবাই পূজা করে
১৫.		আমডাঙ্গা কালী মন্দির	আমডাঙ্গা	০৯নং	সবাই পূজা করে
১৬.		রাম নগর কালী মন্দির	রাম নগর	০৪নং	ভাল না

ইউনিয়নের নাম	ক্রঃ নং	মন্দির			
		মন্দির নাম	গ্রামের নাম	ওয়াড নং	বর্তমান অবস্থা
	১৭.	চইড়া কালী বাড়ী চইড়া মন্দির	কালী বাড়ী চইড়া	০২নং	ভাল
	১৮.	আমডাঙ্গা দুর্গা মন্দির	আমডাঙ্গা	০৯নং	ভাল
	১৯.	আমডাঙ্গা মধ্য পাড়া মন্দির	আমডাঙ্গা	০৯নং	ভাল
	২০.	আমডাঙ্গা মাঝপাড়া মন্দির	আমডাঙ্গা	০৯নং	ভাল
	২১.	আমডাঙ্গা কালী মন্দির	আমডাঙ্গা	০৯নং	জরাজীর্ণ
	২২.	আমডাঙ্গা নব দুর্গা মন্দির	আমডাঙ্গা	০৯নং	জরাজীর্ণ
	২৩.	আমডাঙ্গা উত্তর পাড়া দুর্গা মন্দির	আমডাঙ্গা	০৯নং	জরাজীর্ণ
	২৪.	আমডাঙ্গা লক্ষী মন্দির	আমডাঙ্গা	০৯নং	জরাজীর্ণ
	২৫.	চড়িয়া কালী মন্দির	চড়িয়া	০২নং	খারাপ
	২৬.	আবাসন মন্দির	পাঠধারী	০১নং	খারাপ
	২৭.	দাদনপুর কালী মন্দির	দাদনপুর	০৫নং	টিনের ঘর কাঁচা মেঝে
	উল্লাপাড়া	২৮.	বজ্রাপুর দুর্গা মন্দির	বজ্রাপুর	০৮নং
২৯.		বজ্রাপুর শিব মন্দির	বজ্রাপুর	০৮নং	ভাল
৩০.		চানপুর কালী মন্দির	চানপুর	০৯নং	ভাল
৩১.		পংরৌহা দক্ষিণ পাড়া কালী মন্দির	পংরৌহা	০৬নং	ভাল
৩২.		পংরৌহা উত্তর পাড়া কালী মন্দির	পংরৌহা	০৬নং	জরাজীর্ণ
৩৩.		ছোট বাকুয়া কালী মন্দির	ছোট বাকুয়া	০৪নং	জরাজীর্ণ
৩৪.		ছোট বাকুয়া কালী মন্দির	ছোট বাকুয়া	০৪নং	ভাঙ্গা
৩৫.		ছোট বাকুয়া কালী মন্দির	ছোট বাকুয়া	০৪নং	টিনশীট ঘর ছোট
৩৬.		ছোট বাকুয়াকালী মন্দির	ছোট বাকুয়া	০৪নং	ভাল
সলপ	৩৭.	মোহনপুর দুর্গা মন্দির	মোহনপুর	০৩নং	ভাল না বেড়া ভাঙ্গাচুড়া
	৩৮.	জোলাহাটি দুর্গা মন্দির	জোলাহাটি	০৪নং	মোটামুটি ভাল
	৩৯.	নওকৈর কালী মন্দির	নওকৈর	০৯নং	ভাল না ভাঙ্গাচুড়া
	৪০.	নলসোন্দা কান্দী হাটখোলা কালীমন্দির	নলসোন্দা	০৮নং	মোটামুটি ভাল
	৪১.	সলপ কালী মন্দির	সলপ	০২নং	ভাল না ভাঙ্গাচুড়া
	৪২.	নিশীপাড়া কালী মন্দির	সলপ নিশীপাড়া	০২নং	ভাল না ভাঙ্গাচুড়া
	৪৩.	সলপ কালী বাড়ী কালী মন্দির	সলপকালী বাড়ী	০২নং	ভাল
	দুর্গাপুর	৪৪.	কালী মন্দির	নুন্দীগাতী পাল পাড়া	০৯নং
৪৫.		কালী মন্দির	নুন্দীগাতী	০৯নং	টিনশীটের চালা ও বেড়া
৪৬.		কালী মন্দির	বালসাবাড়ী	০৭নং	ভাল
৪৭.		কালী মন্দির	মরিচ	০৬নং	ভাল
৪৮.		কালী মন্দির	পাতিয়াবেড়া	০২নং	ভাল
৪৯.		কালী মন্দির	বামনগ্রাম	০২নং	ভাল
৫০.		কালী মন্দির	মনোহারা	০৪নং	ভাল
৫১.		কালী মন্দির	শ্যামপুর	০১নং	ভাল
৫২.		কালী মন্দির	পাতিয়াবেড়া পূর্বপাড়া	০২নং	ভাল
৫৩.		কালী মন্দির	দুর্গানগর	০৬নং	ভাল
মোহনপুর	৫৪.	কালী মন্দির	দহকুলা	০৮নং	টিনশীট
	৫৫.	দুর্গা মন্দির	চর মোহনপুর	০৮নং	টিনশীট
	৫৬.	কালী মন্দির	চর মোহনপুর	০৮নং	টিনশীট
পঞ্চক্রোশী	৫৭.	বড়লক্ষীপুর মন্দির	বড়লক্ষীপুর	০৭নং	মোটামুটি ভাল
	৫৮.	বন্যাকান্দি কালী মন্দির	বন্যাকান্দি	০২নং	মোটামুটি ভাল
	৫৯.	শাহজাহানপুর কমকার পাড়া কালী	শাহজাহানপুর	০৮নং	ভাল

ইউনিয়নের নাম	ক্রঃ নং	মন্দির			
		মন্দির নাম	গ্রামের নাম	ওয়াড নং	বর্তমান অবস্থা
		মন্দির			
	৬০.	মাটিকোড়া কালী মন্দির	মাটিকোড়া	০৮নং	ভাল
	৬১.	রামকান্তপুর গাছপাড়া কালী মন্দির	রামকান্তপুর	০১নং	ভাল
	৬২.	পঞ্চক্রোশী কালী মন্দির	পঞ্চক্রোশী	০৯নং	ভাল না বেড়া ভাঙ্গাচূড়া
	৬৩.	বেতকান্দি হরি মন্দির	বেতকান্দি	০৪নং	ভাল না বেড়া ভাঙ্গাচূড়া
	৬৪.	বেতবাড়ী মন্দির	বেতবাড়ী	০৪নং	ভাল না বেড়া ভাঙ্গাচূড়া
কয়ড়া	৬৫.	কয়ড়া বারয়ারী মন্দির	কয়ড়া বাজার	০৫নং	নির্মানাধীন
পৌরসভা	৬৬.	কালী মন্দির	বাড়ইয়া	০১নং	ভাল
	৬৭.	বাড়ইয়া কালী মন্দির	দাসপাড়া	০১নং	ভাল
	৬৮.	আশ্রয় প্রকল্প মন্দির	এনায়েতপুর	০৭নং	টিনের ছাপড়া
	৬৯.	কালী মন্দির দক্ষিণে	এনায়েতপুর	০৭নং	টিনের ছাপড়া
	৭০.	কালী মন্দির মধ্যপাড়া	এনায়েতপুর	০৭নং	টিনের ছাপড়া
	৭১.	শ্রী শ্রী বলরাম জিওর মন্দির	ঘোষণা	০৫নং	ভাল
	৭২.	শিব মন্দির	ঘোষণা	০৫নং	ভাল
	৭৩.	মায়ী মন্দির	ঘোষণা	০৫নং	ভাল
	৭৪.	আদিমায়ী মন্দির	ঘোষণা	০৫নং	ভাল
	৭৫.	মাতৃ মন্দির	ঘোষণা	০৫নং	ভাল
	৭৬.	কালী মন্দির	ঘোষণা	০৫নং	ভাল
	৭৭.	মহামায়ী মন্দির	ঘোষণা	০৫নং	ভাল
	৭৮.	কুম্ভুপাড়া বাসন্তী মন্দির	ঝিকড়া	০২নং	ভাল
	৭৯.	কালী মন্দির	ঝিকড়া হলদার পাড়া	০২নং	ভাল
	৮০.	বাণী মন্দির	ঝিকড়া শাহপাড়া	০২নং	ভাল
	৮১.	ভবানী মন্দির	ঝিকড়া শাহপাড়া	০২নং	ভাল
	৮২.	মহামায়ী মন্দির	ঝিকড়া শাহপাড়া	০২নং	ভাল
	৮৩.	লোকনাথ মন্দির	ঝিকড়া শাহপাড়া	০২নং	ভাল
	৮৪.	লক্ষী মন্দির	ঝিকড়া শাহপাড়া	০২নং	ভাল
	৮৫.	গোপাল জিও মন্দির	ঝিকড়া	০৩নং	ভাল
	৮৬.	কলেজপাড়া মিলন মন্দির	কলেজপাড়া	০৩নং	ভাল
	৮৭.	দক্ষিণ পালপাড়া কালী মন্দির	পালপাড়া	০৯নং	ভাল
	৮৮.	উত্তর পালপাড়া কালী মন্দির	পালপাড়া	০৯নং	টিনের ছাপড়া
	৮৯.	কালী মন্দির	ভট্টকাওয়াক	০৬নং	টিনশীট পাকা
	৯০.	বাখুয়া নিশি পাড়া কালী মন্দির	বাখুয়া নিশি পাড়া	০৪নং	ভাল
	৯১.	উল্লাপাড়া নিশি পাড়া মন্দির	উল্লাপাড়া নিশি পাড়া	০৪নং	ভাল
	৯২.	হলদার পাড়া মন্দির	হলদার পাড়া	০৪নং	ভাল
	৯৩.	কালী মন্দির	নেয়ারগাছা সরকার পাড়া	০৮নং	ভাঙ্গাচূড়া
	৯৪.	কালী মন্দির	স্টেশন বাজার	০৮নং	টিনশীট
	বড় পাঙ্গাসী	৯৫.	কালী মন্দির	শুকলাই	০৬নং
৯৬.		শকুলহাট মন্দির	শকুলহাট	০৬নং	টিনের ঘর
৯৭.		বড়পাঙ্গাসী মন্দির	বড়পাঙ্গাসী	০৭নং	ঘর নাই
৯৮.		হলদার পাড়া মন্দির	খাদুলী	০৪নং	টিনের ঘর
৯৯.		খাদুলী মধ্যপাড়া মন্দির	খাদুলী	০৪নং	ভাল
১০০.		বড়কোয়ালীবেড় মন্দির	বড়কোয়ালীবেড়	০৩নং	ভাল
রামকৃষ্ণপুর	১০১.	শ্রী শ্রী জগদীশ্বরী মাতা মন্দির	চৈত্রাহাট	০২নং	ভাল
সলঙ্গা	১০২.	কালী মন্দির	পুরানবেড়া	---	ভাল

ইউনিয়নের নাম	ক্রঃ নং	মন্দির			
		মন্দির নাম	গ্রামের নাম	ওয়াড নং	বর্তমান অবস্থা
	১০৩.	কালী মন্দির	চকচোবিলা		ভাল
	১০৪.	কালী মন্দির	বড়গোজা		ভাল
	১০৫.	দুর্গা মন্দির	চরবেড়া		ভাল
	১০৬.	শ্মশান কালী মন্দির	আংগারু		ভাল
বড়হর	১০৭.	পূর্বদেলুয়া শ্রী শ্রী কালী মন্দির	পূর্বদেলুয়া	০১নং	ভাল
	১০৮.	পূর্বদেলুয়া ভবানী কালী মন্দির	পূর্বদেলুয়া	০১নং	ভাল
	১০৯.	ব্রহ্মকপালিয়া শ্রী শ্রী কালী মন্দির	ব্রহ্মকপালিয়া	০১নং	ভাল
	১১০.	ব্রহ্মকপালিয়া লক্ষী নারায়ন কালী মন্দির	ব্রহ্মকপালিয়া	০১নং	ভাল
	১১১.	ব্রহ্মকপালিয়া মহামায়া কালী মন্দির	ব্রহ্মকপালিয়া	০১নং	ভাল
	১১২.	পাগলা মধ্য পাড়া শ্মশান কালীমন্দির	পাগলা	০২নং	ভাল
	১১৩.	অলিপুর দক্ষিণ শ্রী শ্রী কালিমাতার মন্দির	অলিপুর	০৪নং	ভাল
	১১৪.	অলিপুর পাড়ার সংলগ্ন শ্রী শ্রী কালী মাতার মন্দির	অলিপুর	০৪নং	ভাল
	১১৫.	অলিপুর আমডাঙ্গা শ্রী শ্রী রাখা গোপাল জিউর মন্দির	অলিপুর	০৪নং	ভাল
	১১৬.	চান্দার পাড়া কালী মন্দির	চান্দার পাড়া	০৩নং	ভাল
	১১৭.	চান্দার পাড়া দুর্গা মন্দির	চান্দার পাড়া	০৩নং	ভাল
	১১৮.	বোয়ালিয়া মহা শ্মশান মন্দির	বোয়ালিয়া	০৩নং	ভাল
	১১৯.	বোয়ালিয়া কালী মন্দির	বোয়ালিয়া	০৩নং	ভাল
	১২০.	অলিপুর উত্তর পাড়া শ্রী শ্রী কালী মন্দির	অলিপুর	০৫নং	ভাল
	১২১.	অলিপুর মধ্যপাড়া লক্ষী নারায়ন কালী মন্দিরমন্দির	অলিপুর	০৫নং	ভাল
	১২২.	অলিপুর মহা শ্মশান কালী মন্দির	অলিপুর	০৫নং	ভাল
	১২৩.	অলিপুর পশ্চিম পাড়া কালী মন্দির	অলিপুর	০৫নং	ভাল
পূর্ণিমাগাতি	১২৪.	ফলিয়া কালী মন্দির	ফলিয়া	০৫নং	ভাল
	১২৫.	ফলিয়া দুর্গা মন্দির	ফলিয়া	০৫নং	ভাল
	১২৬.	ভেংড়ী কালী মন্দির	ভেংড়ী	০৭নং	ভাল
	১২৭.	পারকুল দুর্গা মন্দির	পারকুল	০২নং	ভাল

তথ্য সূত্রঃ ইউনিয়ন পরিষদ, পুরহিত, এলাকার জনসাধারণ ও সরজমিনে পরিদর্শন।

• ধর্মীয় জমায়েত স্থান(ঈদগাঁহ)

ইউনিয়নের নাম	ক্রঃনং	ঈদগাঁহ এর নাম	গ্রামের নাম	ওয়ার্ড নং	ধারণ ক্ষমতা	বন্যা আশ্রয় কেন্দ্র হিসেবে ব্যবহৃত হয় কি না	বর্তমান অবস্থা
সলপ	১.	শ্রীবাড়ী ঈদগাঁহ মাঠ	শ্রীবাড়ী	০৩নং	৫০০জন	না	ভাল
	২.	হাড়িভাঙ্গা দিয়ার পাড়া ঈদগাঁহ মাঠ	হাড়িভাঙ্গা দিয়ার পাড়া	০৩নং	১০০০জন	না	ভাল
	৩.	গোপিনাথপুর ঈদগাঁহ মাঠ	গোপিনাথপুর	০৩নং	৬০০জন	না	ভাল
	৪.	কানসোনা ঈদগাঁহ মাঠ	কানসোনা	০৪নং	৪০০জন	না	ভাল
	৫.	সোনতলা ঈদগাঁহ মাঠ	সোনতলা	০৫নং	৩০০০জন	না	ভাল
	৬.	বড়জুমলা ঈদগাঁহ মাঠ	বড়জুমলা	০৬নং	১০০০জন	না	ভাল
	৭.	চরতারাবাড়ীয়া ঈদগাঁহ মাঠ	চরতারাবাড়ীয়া	০৬নং	১৫০০জন	না	ভাল
	৮.	তারাবাড়ীয়া ঈদগাঁহ মাঠ	তারাবাড়ীয়া	০৬নং	১০০০জন	না	ভাল
	৯.	নওকৈর ঈদগাঁহ মাঠ	নওকৈর	০৯নং	১২০০জন	না	ভাল
	১০.	গোবিন্দপুর ঈদগাঁহ মাঠ	গোবিন্দপুর	০১নং	৩০০০জন	না	ভাল
	১১.	ভাবকী ঈদগাঁহ মাঠ	ভাবকী	০১নং	৭০০জন	না	ভাল
	১২.	নলসোন্দা ঈদগাঁহ মাঠ	নলসোন্দা	০৮নং	১০,০০০জন	না	ভাল
	১৩.	বাহিমান ঈদগাঁহ মাঠ	বাহিমান	০২নং	৫০০জন	না	ভাল
	১৪.	বাহিমান চরপাড়া ঈদগাঁহ মাঠ	বাহিমান চরপাড়া	০২নং	৩০০জন	না	ভাল
	১৫.	সলপ ঈদগাঁহ মাঠ	সলপ	০২নং	৪০০জন	না	ভাল
	১৬.	শেখপাড়া ঈদগাঁহ মাঠ	শেখপাড়া	০২নং	৪০০জন	না	ভাল
দুর্গানগর	১৭.	হেমন্তবাড়ী ঈদগাঁহ মাঠ	হেমন্তবাড়ী	০৮নং	৬০০জন	না	ভাল
	১৮.	দাদপুর ঈদগাঁহ মাঠ	দাদপুর	০৮নং	৩০০জন	না	উত্তর পাশে খাল থাকায় প্রতিবছর ভেঙ্গে যায়
	১৯.	গাড়লগাঁতী ঈদগাঁহ মাঠ	গাড়লগাঁতী	০৭নং	৪০০জন	না	ভাল
	২০.	বালসাবাড়ী ঈদগাঁহ মাঠ	বালসাবাড়ী	০৯নং	১৫০০জন	না	ভাল
	২১.	পারসনাতলা ঈদগাঁহ মাঠ	পারসনাতলা	০১নং	২২০০জন	না	করতোয়া নদীর পাশে হওয়ায় প্রতিবছর পূর্ব পাশে ভেঙ্গে গেছে
	২২.	শ্যামপুর ঈদগাঁহ মাঠ	শ্যামপুর	০২নং	১৫০০জন	না	নতুন
	২৩.	মূলবেড়া ঈদগাঁহ মাঠ	মূলবেড়া	০৫নং	১২০০জন	না	ভাল
	২৪.	ডুবভাঙ্গা ঈদগাঁহ মাঠ	ডুবভাঙ্গা	০৪নং	২০০০জন	না	ভাল
	২৫.	বড়ভৈরব ঈদগাঁহ মাঠ	বড়ভৈরব	০৫নং	২২০০জন	না	ভাল
	২৬.	পারমনোহারা ঈদগাঁহ মাঠ	পারমনোহারা	০৩নং	১২০০জন	না	ভাল
	২৭.	রাউতান ঈদগাঁহ মাঠ	রাউতান	০৩নং	৩০০০জন	না	ভাল
	২৮.	হাটখোলা বামগ্রাম ঈদগাঁহ মাঠ	হাটখোলা বামগ্রাম	০২নং	২২০০জন	না	পশ্চিম পাশে ও পূর্ব পাশের একাংশ

ইউনিয়নের নাম	ক্রঃনং	ঈদগাঁহ এর নাম	গ্রামের নাম	ওয়ার্ড নং	ধারণ ক্ষমতা	বন্যা আশ্রয় কেন্দ্র হিসেবে ব্যবহৃত হয় কি না	বর্তমান অবস্থা
							ভেঙ্গে গেছে
	২৯.	নুন্দীবেড়া ঈদগাঁহ মাঠ	নুন্দীবেড়া	০৩নং	২৫০০জন	না	নতুন
	৩০.	ভাদাইলা কান্দি ঈদগাঁহ মাঠ	ভাদাইলা কান্দি	০২নং	১০০০জন	না	ভাল
	৩১.	মানুষমরা ঈদগাঁহ মাঠ	মানুষমরা	০২নং	১২০০জন	না	নতুন
	৩২.	রাজমান হাটখোলা ঈদগাঁহ মাঠ	রাজমান	০৫নং	৫০০০জন	হ্যাঁ	পশ্চিম পাশে ও পূর্ব পাশের একাংশ ভেঙ্গে গেছে। বৃষ্টিতে ভেঙ্গে যায়।
	৩৩.	রাজমান চরপাড়া ঈদগাঁহ মাঠ	রাজমান	০৫নং	১০০০জন	না	নতুন
মোহনপুর	৩৪.	সাতবিলা ঈদগাঁহ মাঠ	সাতবিলা	০৪নং	৪০০জন	হয়	ভাল
	৩৫.	সাতবিলা সরকার পাড়া ঈদগাঁহ মাঠ	সাতবিলা	০৪নং	৫০০জন	হয়	ভাল
	৩৬.	সাতবিলা মসজিদ পাড়া ঈদগাঁহ মাঠ	সাতবিলা	০৪নং	২০০জন	না	ভাল
	৩৭.	মামুদপুর পশ্চিম পাড়া ঈদগাঁহ মাঠ	মামুদপুর	০৪নং	৫০০জন	না	ভাল
	৩৮.	স্কুলমাঠ ঈদগাঁহ মাঠ	মামুদপুর	০৪নং	৪০০র	না	ভাল
	৩৯.	নাদা ঈদগাঁহ মাঠ	নাদা	০৪নং	১৫০০জন	না	ভাল
	৪০.	দত্তপাড়া ঈদগাঁহ মাঠ	দত্তপাড়া	০৪নং	৫৫০০জন	হ্যাঁ	ভাল
	৪১.	বন্ধনগাছা ঈদগাঁহ মাঠ	বন্ধনগাছা	০৯নং	২০০০জন	না	মোটামুটি ভাল
	৪২.	বলতৈল ঈদগাঁহ মাঠ	বলতৈল	০৫নং	১০০০জন	না	ভাল না
	৪৩.	এলংজানী যৌথ ঈদগাঁহ মাঠ	এলংজানী	০৫নং	২০০০জন	না	ভাল
পঞ্চকোশী	৪৪.	বড়লক্ষীপুর ঈদগাঁহ মাঠ	বড়লক্ষীপুর	০৭নং	৩০০০জন	না	ভাল
	৪৫.	ছোটলক্ষীপুর ঈদগাঁহ মাঠ	ছোটলক্ষীপুর	০৭নং	১০০০জন	না	ভাল না
	৪৬.	ভদ্রকোল ঈদগাঁহ মাঠ	ভদ্রকোল	০৭নং	৮০০০জন	না	মোটামুটি ভাল
	৪৭.	শাহীকোলা ঈদগাঁহ মাঠ	শাহীকোলা	০৭নং	২০০০জন	না	মোটামুটি ভাল
	৪৮.	পূর্ব সাতবাড়ীয়া ঈদগাঁহ মাঠ	পূর্ব সাতবাড়ীয়া	০২নং	৬০০জন	না	মোটামুটি ভাল
	৪৯.	চর কালীগঞ্জ ঈদগাঁহ মাঠ	চর কালীগঞ্জ	০২নং	৪০০জন	না	মোটামুটি ভাল
	৫০.	বন্যাকান্দি ঈদগাঁহ মাঠ	বন্যাকান্দি	০২নং	৯০০জন	হ্যাঁ	মোটামুটি ভাল
	৫১.	শাহজাহানপুর পশ্চিম পাড়া ঈদগাঁহ মাঠ	শাহজাহানপুর পশ্চিম পাড়া	০৮নং	৪০০জন	না	ভাল
	৫২.	শাহজাহানপুর পূর্বপাড়া ঈদগাঁহ মাঠ	শাহজাহানপুর	০৮নং	৮০০জন	না	মোটামুটি ভাল

ইউনিয়নের নাম	ক্রঃনং	ঈদগাঁহ এর নাম	গ্রামের নাম	ওয়ার্ড নং	ধারণ ক্ষমতা	বন্যা আশ্রয় কেন্দ্র হিসেবে ব্যবহৃত হয় কি না	বর্তমান অবস্থা
	৫৩.	রামকান্তপুর ঈদগাঁহ মাঠ	রামকান্তপুর	০১নং	১৫০০জন	না	ভাল
	৫৪.	চরসাতবাড়ীয়া ঈদগাঁহ মাঠ	চরসাতবাড়ীয়া	০১নং	১০০০জন	না	মোটামুটি ভাল
	৫৫.	কাজীপাড়া ঈদগাঁহ মাঠ	কাজীপাড়া	০৯নং	৪০০০জন	না	ভাল
	৫৬.	দমদমা পশ্চিম পাড়া ঈদগাঁহ মাঠ	দমদমা	০৫নং	৩০০জন	না	মোটামুটি ভাল
	৫৭.	বেতকান্দি পশ্চিম পুরাতন ঈদগাঁহ মাঠ	বেতকান্দি	০৪নং	২০০০জন	না	ভাল
	৫৮.	বেতকান্দি ঈদগাঁহ মাঠ	বেতকান্দি	০৪নং	১০০০জন	না	ভাল
	৫৯.	বেতবাড়ী ঈদগাঁহ মাঠ	বেতবাড়ী	০৪নং	১৫০০জন	না	ভাল
	৬০.	চরপেচার পাড়া ঈদগাঁহ মাঠ	চরপেচার	০৩নং	৬০০জন	না	এক পাশে গত
	৬১.	পেচার পাড়া ঈদগাঁহ মাঠ	পেচার পাড়া	০৩নং	৫০০জন	না	কোন বাউন্ডারী নাই
	৬২.	কালীগঞ্জ সঈদগাঁহ মাঠ	কালীগঞ্জ	০৩নং	১০০০জন	না	ভাল
	৬৩.	রাঘববাড়ীয়া ঈদগাঁহ মাঠ	রাঘববাড়ীয়া	০৬নং	২০০০জন	না	কোন বাউন্ডারী নাই
	৬৪.	সদাই ঈদগাঁহ মাঠ	সদাই	০৬নং	১০০০জন	না	ভাল
	৬৫.	মনিরপুর ঈদগাঁহ মাঠ	মনিরপুর	০৬নং	৪০০জন	না	ভাল না গত আছে ও মাঠে কোন বাউন্ডারী নাই
	কয়ড়া	৬৬.	চডুইমুড়ী ঈদগাঁহ মাঠ	চডুইমুড়ী	০১নং	১০০০জন	না
৬৭.		দাদপুর ঈদগাঁহ মাঠ	দাদপুর	০১নং	৭০০জন	না	ভাল
৬৮.		মানিকদহ ঈদগাঁহ মাঠ	মানিকদহ	০২নং	৫০০জন	হয়	ভাল
৬৯.		জঞ্জল খামার হোরপাড়া ঈদগাঁহ মাঠ	হোরপাড়া	০৩নং	২২০০জন	না	ভাল
৭০.		চড়পাড়া ঈদগাঁহ মাঠ	চড়পাড়া	০৪নং	১৫০০জন	না	ভাল
৭১.		নগরকয়ড়া ঈদগাঁহ মাঠ	নগরকয়ড়া	০৬নং	৩০০জন	না	ভাল
৭২.		খামার পাড়া ঈদগাঁহ মাঠ	খামার পাড়া	০৬নং	৫০০জন	না	ভাল
৭৩.		সরাতলা ঈদগাঁহ মাঠ	সরাতলা	০৯নং	১০০০জন	না	ভাল
৭৪.		রতন দিয়ার ঈদগাঁহ মাঠ	রতন দিয়ার	০৮নং	৭০০জন	না	ভাল
৭৫.		হরিশপুর ঈদগাঁহ মাঠ	হরিশপুর	০৮নং	৮০০জন	না	ভাল
৭৬.		দত্তপাড়া ঈদগাঁহ মাঠ	দত্তপাড়া	০৫নং	১০০০জন	হয়	ভাল
৭৭.		বাঘলপুর ঈদগাঁহ মাঠ	বাঘলপুর	০৫নং	১২০০জন	হয়	মোটামুটি ভাল
৭৮.		আগকয়ড়া ঈদগাঁহ মাঠ	আগকয়ড়া	০৭নং	৫০০জন	হয়	ভাল
৭৯.		মহিষকোলা ঈদগাঁহ মাঠ	মহিষকোলা	০৭নং	২০০০জন	হয়	ভাল
বড়পাঞ্জাসী	৮০.	আলী গ্রাম ঈদগাঁহ মাঠ	আলী গ্রাম	০১নং	৫০০০জন	না	ভাল
	৮১.	রামাইল গ্রাম ঈদগাঁহ মাঠ	রামাইল	০১নং	২০০০জন	না	ভাল
	৮২.	রাহলীয়া ঈদগাঁহ মাঠ	রাহলীয়া	০১নং	৩০০০জন	না	ভাল
	৮৩.	চন্দ্রগাঁতী ঈদগাঁহ মাঠ	চন্দ্রগাঁতী	০২নং	১৫০০জন	না	ভাল

ইউনিয়নের নাম	ক্রঃনং	ঈদগাঁহ এর নাম	গ্রামের নাম	ওয়ার্ড নং	ধারণ ক্ষমতা	বন্যা আশ্রয় কেন্দ্র হিসেবে ব্যবহৃত হয় কি না	বর্তমান অবস্থা	
	৮৪.	ছোট কোয়ালীবেড় ঈদগাঁহ মাঠ	ছোট কোয়ালীবেড়	০২নং	২০০০জন	না	ভাল	
	৮৫.	বড় কোয়ালীবেড় ঈদগাঁহ মাঠ	বড় কোয়ালীবেড়	০৩নং	২০০০জন	না	ভাল	
	৮৬.	আগ গয়হাট্টা ঈদগাঁহ মাঠ	আগ গয়হাট্টা	০৩নং	২০০০জন	না	ভাল	
	৮৭.	শ্রীপাঞ্জাসী ঈদগাঁহ মাঠ	শ্রীপাঞ্জাসী	০৩নং	২০০০জন	না	ভাল	
	৮৮.	খাদুলী ঈদগাঁহ মাঠ	খাদুলী	০৪নং	৫০০০জন	না	চারপাশে মাটি নাই	
	৮৯.	সৈয়দপুর ঈদগাঁহ মাঠ	সৈয়দপুর	০৫নং	২০০০জন	না	ভাল	
	৯০.	চকপাঞ্জাসী ঈদগাঁহ মাঠ	চকপাঞ্জাসী	০৫নং	১৫০০জন	না	ভাল	
	৯১.	দোগাছি ঈদগাঁহ মাঠ	দোগাছি	০৫নং	২০০০জন	না	ভাল	
	৯২.	শুকুলহাট ঈদগাঁহ মাঠ	শুকুলহাট	০৬নং	২২০০জন	না	ভাল	
	৯৩.	শুকলাই ঈদগাঁহ মাঠ	শুকলাই	০৬নং	২০০০জন	না	ভাল	
	৯৪.	নরসিংহপাড়া ঈদগাঁহ মাঠ	নরসিংহপাড়া	০৬নং	১৫০০জন	না	ভাল	
	৯৫.	বড়পাঞ্জাসী ঈদগাঁহ মাঠ	বড়পাঞ্জাসী	০৭নং	৬০০০জন	না	ভাল	
	৯৬.	চাকসা ঈদগাঁহ মাঠ	চাকসা	০৮নং	৭০০০জন	হ্যাঁ	ভাল	
	৯৭.	হাওড়া পশ্চিম পাড়া ঈদগাঁহ মাঠ	হাওড়া পশ্চিম পাড়া	০৯নং	৩০০০জন	হ্যাঁ	ভাল	
	৯৮.	হাওড়া উত্তর পাড়া ঈদগাঁহ মাঠ	হাওড়া উত্তর পাড়া	০৯নং	৪০০০জন	হ্যাঁ	ভাল	
	৯৯.	হাওড়া দশানা ঈদগাঁহ মাঠ	হাওড়া দশানা	০৯নং	১০০০জন	না	চারপাশে মাটি নাই	
	পৌরসভা	১০০.	বাড়ইয়া ঈদগাঁহ মাঠ	বাড়ইয়া	০১নং	৩০০০জন	না	ভাল তবে বাউন্ডারী নাই
		১০১.	শ্রীকোলা ঈদগাঁহ মাঠ	শ্রীকোলা	০১নং	৫০০০জন	না	ভাল
		১০২.	আশ্রয়া প্রকল্প ঈদগাঁহ মাঠ	এনায়েতপুর	০৭নং	২০০০জন	হ্যাঁ	ভাল
১০৩.		শিবপুর ঈদগাঁহ মাঠ	শিবপুর	০৭নং	৩০০০জন	না	দক্ষিণ পাশে ভাঙ্গা	
১০৪.		নয়ানগাঁতী ঈদগাঁহ মাঠ	নয়ানগাঁতী	০৭নং	৩০০০জন	হ্যাঁ	ভাল	
১০৫.		এনায়েতপুর আঃ মঃ ঈদগাঁহ মাঠ	এনায়েতপুর	০৭নং	২৫০০জন	হ্যাঁ	ভাল	
১০৬.		ঘোষণগাঁতী ঈদগাঁহ মাঠ	ঘোষণগাঁতী	০৫নং	৭০০জন	না	চারপাশে মাটি আংশিক ভাঙ্গা	
১০৭.		উপজেলা চত্বর ঈদগাঁহ মাঠ	ঝিকিড়া	০৩নং	১৩০০জন	হ্যাঁ	ভাল	
১০৮.		চরঘাটিনা ঈদগাঁহ মাঠ	চরঘাটিনা	০২নং	২০০০জন	না	উত্তর পাশে মাটি আংশিক ভাঙ্গা	
১০৯.		ঘাটিনা ঈদগাঁহ মাঠ	ঘাটিনা	০২নং	৫০০০জন	না	দক্ষিণ পাশে মাটি আংশিক	

ইউনিয়নের নাম	ক্রঃনং	ঈদগাঁহ এর নাম	গ্রামের নাম	ওয়ার্ড নং	ধারণ ক্ষমতা	বন্যা আশ্রয় কেন্দ্র হিসেবে ব্যবহৃত হয় কি না	বর্তমান অবস্থা
							ভাঙ্গা
	১১০.	কাওয়াক পাড়া ঈদগাঁহ মাঠ	কাওয়াক	০৬নং	৫০০০জন	না	ভাল তবে ভেঙ্গে গেছে মেরামত করতে হবে
	১১১.	উল্লাপাড়া পশ্চিম পাড়া ঈদগাঁহ মাঠ	উল্লাপাড়া	০৪নং	৪০০০জন	না	চারপাশে মাটি আংশিক ভাঙ্গা
	১১২.	চর নেওয়ারগাছা ঈদগাঁহ মাঠ	চরনেওয়ারগাছা	০৪নং	৩০০০	না	ভাল
	১১৩.	নেওয়ারগাছা ঈদগাঁহ মাঠ	নেওয়ারগাছা	০৮নং	১০,০০০জন	না	নির্মানাধীন
বাঙ্গালা	১১৪.	উঃমোহনপুর ঈদগাঁহ	মোহনপুর	০১নং	২০০০ জন	হ্যাঁ	ভাল
	১১৫.	দঃগাইলজানি ঈদগাঁহ	গাইলজানি	০১নং	৩০০০ জন	হ্যাঁ	ভাল
	১১৬.	ঘোনা ঈদগাঁহ	ঘোনা	০১নং	২০০০ জন	হ্যাঁ	ভাল
	১১৭.	পিয়রাপুর ঈদগাঁহ	পিয়রাপুর	০২নং	২০০০ জন	না	মোটামুটি ভাল
	১১৮.	বানিয়াকৈড় ঈদগাঁহ	বানিয়াকৈড়	০২নং	২১০০ জন	না	মোটামুটি ভাল
	১১৯.	আলিয়ারপুর ঈদগাঁহ	আলিয়ারপুর	০২নং	৩০০০ জন	হ্যাঁ	ভাল
	১২০.	মধুকোলা ঈদগাঁহ	মধুকোলা	০২নং	৩০০০ জন	হ্যাঁ	ভাল
	১২১.	প্রতাপ হাট ঈদগাঁহ	প্রতাপ হাট	০৩নং	৩৫০০ জন	হ্যাঁ	ভাল
	১২২.	সাতবাড়িয়া ঈদগাঁহ	সাতবাড়িয়া	০৪নং	২৫০০ জন	না	মোটামুটি ভাল
	১২৩.	কামারশন ঈদগাঁহ	কামারশন	০৪নং	৫০০০ জন	হ্যাঁ	ভাল
	১২৪.	ধরাইল মাঝিপাড়া ঈদগাঁহ	ধরাইল মাঝিপাড়া	০৫নং	৬০০০ জন	হ্যাঁ	ভাল
	১২৫.	চড়পাড়া ঈদগাঁহ	চড়পাড়া	০৮নং	১০০০ জন	না	আংশিক ভাল
	১২৬.	গজারামপুর ঈদগাঁহ	গজারামপুর	০৮নং	১৮০০ জন	হ্যাঁ	ভাল
	১২৭.	শিমলা ঈদগাঁহ	শিমলা	০৮নং	২৫০০ জন	না	মোটামুটি ভাল
	১২৮.	চরপাড়া কৈগাতি ঈদগাঁহ	কৈগাতি	০৮নং	৩০০০ জন	না	মোটামুটি ভাল
	১২৯.	বিনায়কপুর ঈদগাঁহ	বিনায়কপুর	০৬নং	৫০০০ জন	হ্যাঁ	ভাল
	১৩০.	কৈয়গাঁতি ঈদগাঁহ	কৈয়গাঁতি	০৮নং	৪০০ জন	না	ভাল
	১৩১.	কাটার মহল ঈদগাঁহ	কাটার মহল	০৯নং	৫০০ জন	না	ভাল
	১৩২.	গাড়াবাড়ী মাদ্রাসা ঈদগাঁহ	গাড়াবাড়ী মাদ্রাসা	০৯নং	৮০০ জন	না	ভাল
	১৩৩.	মোড়দহ গ্রাঃ বিদ্যাঃ	মোড়দহ গ্রাঃ বিদ্যাঃ	০৯নং	৩০০ জন	না	ভাল
উখুনিয়া	১৩৪.	বাবুল দহ ঈদগাঁহ	বাবুল দহ	০৯নং	২০০০ জন	না	দু'পাশে দিয়ে ভেঙ্গে গেছে।
	১৩৫.	উখুনিয়া ঈদগাঁহ	উখুনিয়া	০৮নং	১২০০ জন	না	অক্ষত অবস্থায় আছে

ইউনিয়নের নাম	ক্রঃনং	ঈদগাঁহ এর নাম	গ্রামের নাম	ওয়ার্ড নং	ধারণ ক্ষমতা	বন্যা আশ্রয় কেন্দ্র হিসেবে ব্যবহৃত হয় কি না	বর্তমান অবস্থা	
	১৩৬.	উধুনিয়া মাদ্রাসা ঈদগাঁহ	মাদ্রাসা মাঠ	০৮নং	১২০০ জন	হ্যাঁ	ভেঞ্জে গেছে	
	১৩৭.	দত্ত খারুয়া ঈদগাঁহ	দত্ত খারুয়া	০৭নং	১৫০০ জন	না	বন্যায় ডুবে না	
	১৩৮.	বেতকান্দি হাফিজিয়া মাদ্রাসা ঈদগাঁহ	বেতকান্দি হাফিজিয়া মাদ্রাসা	০৪নং	৫০০০ জন	-	-	
	১৩৯.	বাগমারা হাফিজিয়া ঈদগাঁহ	বাগমারা হাফিজিয়া	০৫নং	৪০০০ জন	না	বন্যায় ডুবে যায়	
	১৪০.	চয়ড়া ঈদগাঁহ	চয়ড়া	০৩নং	২০০০ জন	না	বন্যায় ডুবে যায়	
	১৪১.	আগ দিঘল গ্রাম ঈদগাঁহ	আগ দিঘল গ্রাম	০৬নং	১৫০০ জন	না	বন্যায় ডুবে যায়	
	১৪২.	আলিয়া মাদ্রাসা ঈদগাঁহ	আলিয়া মাদ্রাসা	০৬নং	২০০০ জন	না	বন্যায় ডুবে যায়	
	১৪৩.	পাছ দিঘল গ্রাম ঈদগাঁহ	পাছ দিঘল গ্রাম	০৬নং	৩৫০০ জন	না	বন্যায় ডুবে যায়	
	১৪৪.	গজাইল/কবরস্থান ঈদগাঁহ	গজাইল/কবরস্থান	০২নং	৩০০০ জন	না	বন্যায় ডুবে যায়	
	১৪৫.	ফাজিল নগর ঈদগাঁহ	ফাজিল নগর	০১নং	১৩০০ জন	না	বন্যায় ডুবে যায়	
	১৪৬.	তেবাড়িয়া ঈদগাঁহ	তেবাড়িয়া	০৪নং	২৫০০ জন	হ্যাঁ	বন্যায় ডুবে যায়	
	১৪৭.	পংখারুয়া ঈদগাঁহ	পংখারুয়া	০৭নং	২০০০ জন	না	বন্যায় ডুবে যায়	
	১৪৮.	খোন্দ গজাইল	খোন্দ গজাইল	০৩নং	১৫০০ জন	না	বন্যায় ডুবে যায়	
	১৪৯.	তেলীপাড়া ঈদগাঁহ	তেলীপাড়া	০১নং	২০০০ জন	না	বন্যায় ডুবে যায়	
	১৫০.	ক্ষুদ্র বংকিরট ঈদগাঁহ	ক্ষুদ্র বংকিরট	০৮নং	১০০০ জন	না	বন্যায় ডুবে যায়	
	১৫১.	মহেশপুর ঈদগাঁহ	মহেশপুর	০২নং	২০০০ জন	না	বন্যায় ডুবে যায়	
	১৫২.	গাডেশ্বর বেলাই ঈদগাঁহ	গাডেশ্বর বেলাই	০১নং	১০০০ জন	না	বন্যায় ডুবে যায়	
	১৫৩.	চান্দালগাঁতি ঈদগাঁহ	চান্দালগাঁতি	০৩নং	১৫০০ জন	না	বন্যায় ডুবে যায়	
	হাটিকুমরুল	১৫৪.	তারুটিয়া ঈদগাঁহ	তারুটিয়া	০৭নং	৫০০ জন	না	ভাল
		১৫৫.	আলোকদিয়ার ঈদগাঁহ	আলোকদিয়ার	০৭নং	৫০০ জন	না	ভাল
১৫৬.		রশিদপুর ঈদগাঁহ	রশিদপুর	০৮নং	১০০০ জন	হ্যাঁ	ভাল	
১৫৭.		আমডাঙ্গা দক্ষিণপাড়া ঈদগাঁহ	আমডাঙ্গা	০৯নং	২০০০ জন	হ্যাঁ	মোটামুটি	
১৫৮.		আমডাঙ্গা উত্তর পাড়া ঈদগাঁহ	আমডাঙ্গা	০৯নং	১২০০ জন	না	মোটামুটি ভাল	
১৫৯.		বাগদা ঈদগাঁহ	বাগদা	০৮নং	৬০০ জন	না	মোটামুটি ভাল	
১৬০.		পাচলিয়া দঃপাড়া ঈদগাঁহ	পাচলিয়া	০৬নং	৬০০ জন	হ্যাঁ	মোটামুটি	

ইউনিয়নের নাম	ক্রঃনং	ঈদগাঁহ এর নাম	গ্রামের নাম	ওয়ার্ড নং	ধারণ ক্ষমতা	বন্যা আশ্রয় কেন্দ্র হিসেবে ব্যবহৃত হয় কি না	বর্তমান অবস্থা
							ভাল
	১৬১.	পাচলিয়ারানি নগর পশ্চিম পাড়া ঈদগাঁহ	পাচলিয়া	০৬নং	৭০০ জন	না	মোটামুটি ভাল
	১৬২.	চকপাড়া পশ্চিম পাড়া ঈদগাঁহ	চকপাড়া	০৪নং	১৫০০ জন	না	মোটামুটি ভাল
	১৬৩.	হাসানপুর ঈদগাঁহ	হাসানপুর	০৪নং	১১০০ জন	না	মোটামুটি ভাল
	১৬৪.	রাধানগর ঈদগাঁহ	রাধানগর	০৪নং	১২০০ জন	না	ভাল
	১৬৫.	আলোকদিয়ার ঈদগাঁহ	রাধানগর	০৭নং	৭০০ জন	না	ভাল
	১৬৬.	চক আলোকদিয়ার ঈদগাঁহ	রাধানগর	০৭নং	৩০০ জন	হ্যাঁ	ভাল
	১৬৭.	তারুটিয়া ঈদগাঁহ	রাধানগর	০৭নং	১০০০ জন	না	ভাল
	১৬৮.	পাচিলা ঈদগাঁহ	পাচিলা	০৬নং	৫০০০ জন	হ্যাঁ	মোটামুটি ভাল
	১৬৯.	রানী নগর ঈদগাঁহ	রানী নগর	০৬নং	২০০০ জন	না	ভাল
	১৭০.	চড়িয়া শিকার ঈদগাঁহ	চড়িয়া শিকার	০৫নং	১২০০ জন	না	ভাল
	১৭১.	কাশিনাথপুর ঈদগাঁহ	কাশিনাথপুর	০৫নং	৫০০ জন	হ্যাঁ	মোটামুটি ভাল
	১৭২.	চড়িয়া শিকার দক্ষিণ পাড়া ঈদগাঁহ	চড়িয়া শিকার	০৫নং	৪০০ জন	হ্যাঁ	ভাল
	১৭৩.	দাদনপুর ঈদগাঁহ	দাদনপুর	০৫নং	২০০০ জন	না	মোটামুটি ভাল
	১৭৪.	চড়িয়া কামার পাড়া ঈদগাঁহ	চড়িয়া	০২নং	২০০০ জন	হ্যাঁ	আংশিক ভাঙ্গা
	১৭৫.	চড়িয়া ব্যার -১২ ঈদগাঁহ	চড়িয়া	০২নং	৮০০ জন	হ্যাঁ	আংশিক ভাঙ্গা
	১৭৬.	হাটিকুমরুল ঈদগাঁহ	হাটিকুমরুল	০৪নং	২০০০ জন	না	ভাল
	১৭৭.	হাটিপাড়া ঈদগাঁহ	হাটিপাড়া	০৪নং	১৫০০ জন	না	ভাল না আংশিক ভাঙ্গা
	১৭৮.	নবরত্ন পাড়া ঈদগাঁহ	নবরত্ন পাড়া	০৪নং	১০০০ জন	হ্যাঁ	ভাল
	১৭৯.	হাসানপুর ঈদগাঁহ	হাসানপুর	০৪নং	১৫০০ জন	না	ভাল
	১৮০.	পাঠধারী ঈদগাঁহ	পাঠধারী	০১নং	৫০০০ জন	হ্যাঁ	ভাল
	১৮১.	রানী নগর ঈদগাঁহ	রানী নগর	০১নং	২৫০০ জন	না	ভাল
	১৮২.	কুমার গাঁতি ঈদগাঁহ	কুমার গাঁতি	০১নং	১৫০০ জন	না	আংশিক ভাল
	১৮৩.	হাবিবপুর ঈদগাঁহ	হাবিবপুর	০১নং	৫০০ জন	না	পূর্ব পাশে ভাঙ্গা
	১৮৪.	গোজা ঈদগাঁহ	গোজা	০৩নং	১০০০ জন	না	ভাল
	১৮৫.	বাগদা ঈদগাঁহ	বাগদা	০৮নং	৭০০ জন	না	মোটামুটি ভাল
	১৮৬.	রশিদপুর নয়াপাড়া ঈদগাঁহ	রশিদপুর নয়াপাড়া	০৮নং	৩০০ জন	না	মোটামুটি ভাল
	১৮৭.	মাছিয়া কান্দি ঈদগাঁহ	মাছিয়া কান্দি	০৩নং	১৫০০ জন	না	মোটামুটি ভাল
উল্লাপাড়া	১৮৮.	বজ্রাপুর ঈদগাঁহ	বজ্রাপুর	০৮নং	১২০০ জন	না	আংশিক

ইউনিয়নের নাম	ক্রঃনং	ঈদগাঁহ এর নাম	গ্রামের নাম	ওয়ার্ড নং	ধারণ ক্ষমতা	বন্যা আশ্রয় কেন্দ্র হিসেবে ব্যবহৃত হয় কি না	বর্তমান অবস্থা
							ভাঙ্গা
	১৮৯.	দরিপাড়া ঈদগাঁহ	দরিপাড়া	০৮নং	৮০০ জন	না	আংশিক ভাঙ্গা
	১৯০.	নাগরুহা প্রাঃ বিদ্যাঃ ঈদগাঁহ	নাগরুহা প্রাঃ বিদ্যাঃ	০৫নং	২০০০ জন	না	দক্ষিণ পশ্চিম পাশে মাটি সরে গেছে
	১৯১.	রতনকাওয়াক ঈদগাঁহ	রতনকাওয়াক	০৯নং	১০০০ জন	হ্যাঁ	পূর্ব পাশে মাটি সরে গেছে
	১৯২.	ভদ্রকোল ঈদগাঁহ	ভদ্রকোল	০৬নং	২০০০ জন	না	ভাল
	১৯৩.	মাগুড়া ভাঙ্গা ঈদগাঁহ	মাগুড়া ভাঙ্গা	০৩নং	৬০০ জন	হ্যাঁ	ভাল
	১৯৪.	পারতেতুলীয়া ঈদগাঁহ	পারতেতুলীয়া	০১নং	২০০০ জন	না	ভাল
	১৯৫.	ভেল্লাবাড়ী ঈদগাঁহ	ভেল্লাবাড়ী	০১নং	১৫০০ জন	না	ভাল
	১৯৬.	বাখুয়া ঈদগাঁহ	বাখুয়া	০৪নং	৩৫০০ জন	না	ভাল
	১৯৭.	খালিয়া পাড়া ঈদগাঁহ	খালিয়া পাড়া	০৭নং	২০০০ জন	না	মোটামুটি ভাল
পুণিমাগাঁতি	১৯৮.	ভেটুয়াকান্দি ঈদগাঁহ	ভেটুয়াকান্দি	০৬নং	৫০০ জন	না	ভাল
	১৯৯.	বেতুয়া ঈদগাঁহ	বেতুয়া	০৬নং	৮০০ জন	না	ভাল
	২০০.	ঘিয়াল ঈদগাঁহ	ঘিয়াল	০৪নং	২২০০ জন	না	ভাল
	২০১.	গোয়ালজানি ঈদগাঁহ	গোয়ালজানি	০৪নং	২৫০০ জন	না	ভাল
	২০২.	বেতুয়া পূর্বপাড় ঈদগাঁহ	বেতুয়া	০৬নং	১৫০০ জন	না	ভাল
	২০৩.	হাটদেলুয়া ঈদগাঁহ	হাটদেলুয়া	০৪নং	২০০০ জন	না	ভাল
	২০৪.	ভেটুয়াকান্দি পশ্চিম পাড়া ঈদগাঁহ	ভেটুয়াকান্দি	০৬নং	৫০০ জন	না	ভাল
	২০৫.	মধুপুর সপ্তগ্রাম ঈদগাঁহ	মধুপুর	০১নং	৮০০ জন	হ্যাঁ	ভাল
	২০৬.	পূর্ব রামকৃষ্ণপুর উত্তর পাড়া ঈদগাঁহ	পূর্ব রামকৃষ্ণপুর	০১নং	৫০০ জন	হ্যাঁ	মোটামুটি ভাল
	২০৭.	পূর্ব রামকৃষ্ণপুর দক্ষিণ পাড়া ঈদগাঁহ	পূর্ব রামকৃষ্ণপুর	০১নং	৪০০০ জন	না	মোটামুটি ভাল
	২০৮.	গোপালপুর ঈদগাঁহ	গোপালপুর	০১নং	৩০০০ জন	হ্যাঁ	মোটামুটি ভাল
	২০৯.	দহপাড়া ঈদগাঁহ	দহপাড়া	০২নং	৫০০০ জন	না	মোটামুটি ভাল
	২১০.	পারকুল ঈদগাঁহ	পারকুল	০২নং	১০০০ জন	হ্যাঁ	মোটামুটি ভাল
	২১১.	ভাগলগাছি ঈদগাঁহ	ভাগলগাছি	০৩নং	১২০০ জন	না	মোটামুটি ভাল
	২১২.	কোনাগাতি ঈদগাঁহ	কোনাগাতি	০৩নং	৫০০ ০জন	হ্যাঁ	ভাল
২১৩.	সেনগাতি ঈদগাঁহ	সেনগাতি	০৩নং	৫০০০ জন	না	মোটামুটি ভাল	
রামকৃষ্ণপুর	২১৪.	উনুখাঁ ঈদগাঁহ মাঠ	উনুখাঁ	০২নং	৮০০জন	উপরে	ভাল
	২১৫.	পাচান ঈদগাঁহ মাঠ	পাচান	০২নং	৭০০জন	হ্যাঁ	ভাল
	২১৬.	দবিরগঞ্জ ঈদগাঁহ মাঠ	দবিরগঞ্জ	০২নং	১০০০জন	না	ভাল
	২১৭.	হরিন চড়া ঈদগাঁহ মাঠ	হরিন চড়া	০২নং	১৫০০জন	হ্যাঁ	ভাল
	২১৮.	ভেংড়ী ঈদগাঁহ মাঠ	ভেংড়ী	০৮নং	৮০০জন	হ্যাঁ	ভাল

ইউনিয়নের নাম	ক্রঃনং	ঈদগাঁহ এর নাম	গ্রামের নাম	ওয়ার্ড নং	ধারণ ক্ষমতা	বন্যা আশ্রয় কেন্দ্র হিসেবে ব্যবহৃত হয় কি না	বর্তমান অবস্থা
	২১৯.	অলিদহ ঈদগাঁহ মাঠ	অলিদহ	০৮নং	১৫০০জন	হ্যাঁ	ভাল
	২২০.	রৌহদহ ঈদগাঁহ মাঠ	রৌহদহ	০৮নং	১২০০জন	হ্যাঁ	ভাল
	২২১.	মামুদপুর ঈদগাঁহ মাঠ	মামুদপুর	০৪নং	---	হ্যাঁ	ভাল
	২২২.	আগরপুর ঈদগাঁহ মাঠ	আগরপুর	০১নং	২০০০জন	হ্যাঁ	ভাল
	২২৩.	ভট্টমাবুরিয়া ঈদগাঁহ মাঠ	ভট্টমাবুরিয়া	০৭নং	৫০০জন	হ্যাঁ	ভাল
	২২৪.	শলী ঈদগাঁহ মাঠ	শলী	০৮নং	১২০০জন	হ্যাঁ	ভাল
	২২৫.	পুচতিগাছা ঈদগাঁহ মাঠ	পুচতিগাছা	০৯নং	৮০০জন	হ্যাঁ	ভাল
	২২৬.	কালীকাপুর ঈদগাঁহ মাঠ	কালীকাপুর	০৮নং	৩০০০জন	হ্যাঁ	ভাল
	২২৭.	মুনকুমুরিয়া ঈদগাঁহ মাঠ	মুনকুমুরিয়া	০৮নং	৫০০জন	হ্যাঁ	ভাল
	২২৮.	খেইশ্বর ঈদগাঁহ মাঠ	খেইশ্বর	০১নং	২০০০জন	হ্যাঁ	ভাল
	২২৯.	মামুদপুর ঈদগাঁহ মাঠ	মামুদপুর	০৪নং	৪০০০জন	না	ভাল
	২৩০.	কৈমাবুরিয়া ঈদগাঁহ মাঠ	কৈমাবুরিয়া	০৭নং	২০০০জন	না	ভাল
	বড়হর	২৩১.	আহলে হাদিস ঈদগাঁহ মাঠ	অলিপুর	০৪নং	১০০০জন	না
২৩২.		তালেব সরকারের বাড়ীর ঈদগাঁহ মাঠ	অলিপুর	০৪নং	৫০০জন	না	আংশিক কাঁচা
২৩৩.		অলিপুর যৌথ ঈদগাঁহ মাঠ	অলিপুর	০৪নং	১০,০০০জন	হ্যাঁ	ভাল
২৩৪.		বড়হর ঈদগাঁহ মাঠ	বড়হর	০৮নং	২০,০০০জন	না	সমতল মাঠ
২৩৫.		মৈত্রবড়হর পঃ পাড়া ঈদগাঁহ মাঠ	মৈত্রবড়হর	০৯নং	১০০০জন	না	সমতল মাঠ
২৩৬.		মৈত্রবড়হর পূর্ব পাড়া ঈদগাঁহ মাঠ	মৈত্রবড়হর	০৯নং	৮০০জন	না	সমতল মাঠ
২৩৭.		তেঁতুলিয়া ঈদগাঁহ মাঠ	তেঁতুলিয়া	০৭নং	৫০০০জন	না	ভাল
২৩৮.		ধুমচী ঈদগাঁহ মাঠ	ধুমচী	০৭নং	২৫০০জন	না	ভাল
২৩৯.		চরতেতুলীয়া ঈদগাঁহ মাঠ	চরতেতুলীয়া	০৭নং	২০০০জন	না	ভাল
২৪০.		তেওরহাটি ঈদগাঁহ মাঠ	তেওরহাটি	০৬নং	২০০০জন	না	ভাল
২৪১.		খাশচড় ঈদগাঁহ মাঠ	খাশচড়	০৬নং	৩০০০জন	না	ভাল
২৪২.		দুর্গাপুর ঈদগাঁহ মাঠ	দুর্গাপুর	০৫নং	৩০০০জন	হ্যাঁ	ভাল
২৪৩.		বোয়ালিয়া কবরস্থান ঈদগাঁহ মাঠ	বোয়ালিয়া	০৩নং	৫০০০জন	হ্যাঁ	ভাল
২৪৪.		চাঁদের পাড়া বোয়ালিয়া ঈদগাঁহ মাঠ	চাঁদের পাড়া	০৩নং	৫০০০জন	হ্যাঁ	ভাল
২৪৫.		মহড়া ঈদগাঁহ মাঠ	অহড়া	০৩নং	৩০০০জন	আংশিক পানি ওঠে	ভাল
২৪৬.		গুয়াগাঁতী স্কুল মাঠ	গুয়াগাঁতী	০২নং	১৫,০০০জন	হ্যাঁ	ভাল
২৪৭.		পাগলা মধ্য পাড়া ঈদগাঁহ মাঠ	পাগলা মধ্য পাড়া	০২নং	১৫০০জন	না	ভাল
২৪৮.		পাগলা উত্তর পাড়া ঈদগাঁহ মাঠ	পাগলা উত্তর পাড়া	০২নং	৪০০০জন	না	ভাল
২৪৯.		বক্ষকপালিয়া কবরস্থান ঈদগাঁহ মাঠ	বক্ষকপালিয়া	০১নং	১০,০০০জন	হ্যাঁ	ভাল
২৫০.		বক্ষকপালিয়া স্কুল মাঠ ঈদগাঁহ	বক্ষকপালিয়া	০১নং	৫০০০জন	হ্যাঁ	ভাল
২৫১.	পূর্বদেলুয়া কবরস্থান ঈদগাঁহ মাঠ	পূর্বদেলুয়া	০১নং	৫০০০জন	না	ভাল	

ইউনিয়নের নাম	ক্রঃনং	ঈদগাঁহ এর নাম	গ্রামের নাম	ওয়ার্ড নং	ধারণ ক্ষমতা	বন্যা আশ্রয় কেন্দ্র হিসেবে ব্যবহৃত হয় কি না	বর্তমান অবস্থা
	২৫২.	ভূতবাড়িয়া ঈদগাঁহ মাঠ	ভূতবাড়িয়া	০১নং	১০০০জন	না	ভাল
সলজা	২৫৩.	পুস্তিগাছা ঈদগাঁহ মাঠ	পুস্তিগাছা	০১নং	১০০০জন	হ্যাঁ	ভাল
	২৫৪.	বনবাড়িয়া ঈদগাঁহ মাঠ	বনবাড়িয়া	০১নং	১৫০০জন	হ্যাঁ	ভাল
	২৫৫.	বনবাড়িয়া পূর্ব পাড়া ঈদগাঁহ মাঠ	বনবাড়িয়া পূর্ব পাড়া	০১নং	১৫০০জন	হ্যাঁ	ভাল
	২৫৬.	নাইমুড়ী ঈদগাঁহ মাঠ	নাইমুড়ী	০২নং	৩০০০জন	না	ভাল
	২৫৭.	আঞ্জারু ঈদগাঁহ মাঠ	আঞ্জারু	০৩নং	৩০০০জন	না	ভাল
	২৫৮.	সাতটিকি ঈদগাঁহ মাঠ	সাতটিকি	০৩নং	৭০০জন	না	ভাল
	২৫৯.	দিয়ারপাড়া ঈদগাঁহ মাঠ	দিয়ারপাড়া	০৪নং	৩৫০০জন	হ্যাঁ	ভাল
	২৬০.	শরিফ সলজা ঈদগাঁহ মাঠ	শরিফ সলজা	০৫নং	১৫০০জন	হ্যাঁ	ভাল
	২৬১.	তেলকুপি ঈদগাঁহ মাঠ	তেলকুপি	০৬নং	১৬০০জন	না	ভাল
	২৬২.	ভরমোহনী ঈদগাঁহ মাঠ	ভরমোহনী	০৬নং	১৫০০জন	হ্যাঁ	ভাল
	২৬৩.	পুরান বেড়া ঈদগাঁহ মাঠ	পুরান বেড়া	০৬নং	৫০০জন	না	ভাল
	২৬৪.	চরবেড়া ঈদগাঁহ মাঠ	চরবেড়া	০৬নং	৭০০জন	উপরে	ভাল
	২৬৫.	জগজীবনপুর ঈদগাঁহ মাঠ	জগজীবনপুর	০৭নং	১৫০০জন	না	ভাল
	২৬৬.	শাহরিয়াপুর ঈদগাঁহ মাঠ	শাহরিয়াপুর	০৭নং	১০০০জন	না	ভাল
	২৬৭.	বড়চৌবিলা ঈদগাঁহ মাঠ	বড়চৌবিলা	০৮নং	২০০০জন	না	ভাল
	২৬৮.	চকচৌবিলা ঈদগাঁহ মাঠ	চকচৌবিলা	০৯নং	২০০০জন	না	ভাল
২৬৯.	সিংগার ঈদগাঁহ মাঠ	সিংগার	০৯নং	১৫০০জন	না	ভাল	

উৎস: সূত্রঃ ইউনিয়ন পরিষদ, ইমাম, এলাকার জনসাধারণ ও সরজমিনে পরিদর্শন।

● স্বাস্থ্যকেন্দ্রঃ

ক্র : নং	ইউনিয়নের নাম	স্বাস্থ্য সেবা কেন্দ্রের নাম	কোথায় অবস্থিত	সরকারী/বেসরকা রী/ এনজিও	ডাক্তার র সংখ্যা	নার্স সং খ্যা	সেবার মান কেমন	বর্তমান অবস্থা	দায়িত্বপ্রাপ্ত ব্যক্তির নাম ও তার মোবাইল নং
১.	উল্লাপাড়া	উল্লাপাড়া পরিবার পরিকল্পনা কেন্দ্র	উপজেলা পরিষদ	সরকারী	২জন	১জন	ভাল	ভাল	এস এম মসীহ ০১৭১৬- ০৯০১৭৫
২.		উপজেলা স্বাস্থ্য কমপ্লেক্স উল্লাপাড়া	পূর্ণিমাগাঁতি	সরকারী	৬ জন	০৪ জন	ভাল	ভাল	ডাঃ সুকুমার চন্দ্র রায় ০১৭১১- ৩০১৭৫৯
৩.		চালা সিসি	চালা	অস্থায়ী সরকারী প্রকল্প	১ জন	নাই	মোটামুটি ভাল	ভাল	মোঃ খোদাবক্স প্রাং ০১৯২০- ৩৫৫৬১৫
৪.		নাগরৌহা সিসি	নাগরৌহা	অস্থায়ী সরকারী প্রকল্প	১ জন	নাই	মোটামুটি ভাল	ভাল	মোঃ আরোব আলী ০১৯৩৩- ৫০৭৪৭১
৫.		বাখুয়া সিসি	বাখুয়া	অস্থায়ী সরকারী প্রকল্প	১ জন	নাই	মোটামুটি ভাল	ভাল	মোঃ জাকিরুল ইসলাম ০১৭৪৭- ১৮৮৬৯৬
৬.		পংরৌহা সিসি	পংরৌহা	অস্থায়ী সরকারী প্রকল্প	১ জন	নাই	মোটামুটি ভাল	ভাল	মোঃ আমিনুজ্জামান ০১৭২৫- ৮১১৫৯৫
৭.		পারতেতুলী য়া সিসি	পারতেতুলীয়া	অস্থায়ী সরকারী প্রকল্প	১ জন	নাই	মোটামুটি ভাল	ভাল	মোঃ খাইরুল ইসলাম ০১৭১৩- ৭৪৫৩৯০
৮.		মন্ডলজানি সিসি	মন্ডলজানি	অস্থায়ী সরকারী প্রকল্প	১ জন	নাই	মোটামুটি ভাল	ভাল	মোঃ মনুটু মিয়া ০১৭৪১- ৩১৫৩৬৭
৯.		রতনকাওয়াক ক সিসি	রতনকাওয়াক	অস্থায়ী সরকারী প্রকল্প	১ জন	নাই	মোটামুটি ভাল	ভাল	মোঃ রফিকুল ইসলাম ০১৭৩৪- ৭৪৪২৪৪
১০.	উল্লাপাড়া পৌরসভা	উল্লাপাড়া ২০ শয্যা বিশিষ্ট হাসপাতাল	কাওয়াক উল্লাপাড়া	সরকারী	২ জন	৩জন	ভাল	ভাল	ডাঃ মোঃ আনহার আলী ,আর. এম.ও (ভারপ্রাপ্ত) ০১৭২৪- ৬১৮৯২৪
১১.		মাতৃসনদ হাসপাতাল	কলেজপাড়া উল্লাপাড়া	সরকারী	১ জন	১ জন	ভাল	ভাল	মিসেস খাদিজা খাতুন ০১৭১৬-

ক্র : নং	ইউনিয়ের নাম	স্বাস্থ্য সেবা কেন্দ্রের নাম	কোথায় অবস্থিত	সরকারী/বেসরকা রী/ এনজিও	ডাক্তার সংখ্যা	নার্স সং খ্যা	সেবার মান কেমন	বর্তমান অবস্থা	দায়িত্বপ্রাপ্ত ব্যক্তির নাম ও তার মোবাইল নং
									৯৬৪১৫৯
১২.		বেঙ্গল কমিউনিটি হাসপাতাল	উল্লাপাড়া	বে -সরকারী	১৫ জন	৮জন	মোটামুটি ভাল	ভাল	এ্যাভোকেট জাইহদ হোসেন ০১৭৫৫- ৮১০৮২৭
১৩.		চক্ষু জেনারেল হাসপাতাল	উল্লাপাড়া	বে -সরকারী	৩ জন	৪জন	মোটামুটি ভাল	ভাল	ডা:জাহাজীর হোসেন ০১৭১২- ১৪৩০৮৬
১৪.		সেবা জেনারেল হাসপাতাল	উল্লাপাড়া	বে -সরকারী	৪ জন	৫জন	মোটামুটি ভাল	ভাল	ডা:আলতাব হোসেন
১৫.		মা মনি হোমিও কমপ্লেক্স	উল্লাপাড়া	বে -সরকারী	২ জন	২জন	মোটামুটি ভাল	ভাল	মিসেস হিমেল সরকার ০১৭১৯- ১০৭০৫২
১৬.	বাঙ্গালা	বাঙ্গালা ইউনিয়ন স্বাস্থ্য ও পরিবার কল্যাণ কেন্দ্র	ধরাইল বাজারের পূর্ব পাশে	সরকারী	১ জন	০১টি	মোটামুটিভা ল	মোটামু টি ভাল	উপসহকারী কমিউনিটি মডিকেল অফিসার আঃ রাজ্জাক ০১৭১৮- ৫৭৬৩১৪
১৭.		বালিয়া দিঘী কমিউনিটি ক্লিনিক	বালিয়া দিঘির উত্তর পাশে রাস্তার সাথে	সরকারী অস্থায়ী প্রকল্প	১ জন	নাই	মোটামুটি ভাল	মোটামু টি ভাল অবস্থা বতমানে	মোছাঃ মমতাজ শারমিন (সি এইচ সি পি) ০১৭৩৩- ৬৩৭৯৮৮
১৮.		বিনায়েকপুর কমিউনিটি ক্লিনিক	বিনায়েকপুর নতুন বাজারের পাশে	সরকারী অস্থায়ী প্রকল্প	১ জন	নাই	মোটামুটি ভাল	মোটামু টি ভাল অবস্থা বতমানে	মোঃ রেজাউল করিম (সি এইচ সি পি) ০১৭১৭- ০৪৩১১২
১৯.		প্রতাপ সিসি	প্রতাপ বাজার ও স্কুলের পাশে অবস্থিত	সরকারী অস্থায়ী প্রকল্প	১ জন	নাই	মোটামুটি ভাল	মোটামু টি ভাল অবস্থা বতমানে	মোঃ আঃ মালেক ০১৭৫১- ৮৫২৮৯৬
২০.		ঘোনা গাইলজানি সিসি	ঘোনা গাইলজানি মাদ্রাসার পাশে অবস্থিত	সরকারী অস্থায়ী প্রকল্প	১ জন	নাই	মোটামুটি ভাল	মোটামু টি ভাল অবস্থা বতমানে	মোছাঃ নিসাত তাছলিমা ০১৭৫১- ৪৩৫৭৩৯
২১.	পূর্ণিমাগাঁ তি	বামন ঘিয়ালা সিসি	বামন ঘিয়ালা	অস্থায়ী সরকারী প্রকল্প	১ জন	নাই	মোটামুটি ভাল	ভাল	বিএম আঃ সালাম ০১৭৫৮- ৬২০৯৯৯
২২.		কালা সিংবাড়ী	কালা সিংবাড়ী	অস্থায়ী সরকারী প্রকল্প	১ জন	নাই	মোটামুটি ভাল	ভাল	আঃ মান্নান মেঘার

ক্র : নং	ইউনিয়ের নাম	স্বাস্থ্য সেবা কেন্দ্রের নাম	কোথায় অবস্থিত	সরকারী/বেসরকা রী/ এনজিও	ডাক্তার র সংখ্যা	নার্স সং খ্যা	সেবার মান কেমন	বর্তমান অবস্থা	দায়িত্বপ্রাপ্ত ব্যক্তির নাম ও তার মোবাইল নং
		সিসি							০১৭১০- ৮৬৫৯৩৫
২৩.		গোয়ালজানি সিসি	গোয়ালজানি	অস্থায়ী সরকারী প্রকল্প	১ জন	নাই	মোটামুটি ভাল	ভাল	মোঃ আলমগীর হোসেন ০১৭১৪- ৫১১৮২৭
২৪.		ভেংড়ী সিসি	মিজাপুর	অস্থায়ী সরকারী প্রকল্প	১ জন	নাই	মোটামুটি ভাল	ভাল	মোঃশাহজাহা ন আলী ০১৭১০- ৭৬৭০৪৬
২৫.	রামকৃষ্ণপু র	রামকৃষ্ণপুর ইউনিয়ন স্বাস্থ্য ও পরিবার কল্যাণ কেন্দ্র	দবিরগঞ্জ	সরকারী	১ জন	০১ জন	ভাল	ভাল	মোঃইকবাল হোসেন ০১৭১৪- ৬০৭৫৩৮
২৬.		খোন্দসিমলা কমিউনিটি ক্লিনিক	খোন্দসিমলা	অস্থায়ী সরকারী প্রকল্প	১ জন	নাই	মোটামুটি ভাল	ভাল	মোঃ আলতাফ হোসেন প্রাং ০১৯২৩- ৩৫৬৬৮০
২৭.		অলিদহ কমিউনিটি ক্লিনিক	অলিদহ	অস্থায়ী সরকারী প্রকল্প	১ জন	নাই	মোটামুটি ভাল	ভাল	ফেদৌসী খাতুন ০১৯৩৬- ৯৬২২৪২
২৮.		নন্দকুশা কমিউনিটি ক্লিনিক	নন্দকুশা	সরকারী অস্থায়ী প্রকল্প	১ জন	নাই	মোটামুটি ভাল	ভাল	মোঃ মকবুল হোসেন ০১৯২৪- ৯৯৯৭১১
২৯.	বড়হর	বড়হর ইউনিয়ন স্বাস্থ্য ও পরিবার কল্যাণ কেন্দ্র	বড়হর	সরকারী	১ জন	০১ জন	ভাল	ভাল	মোঃহাফিজুর রহমান ০১৭১৪- ১০৪০৬৮
৩০.		ব্রহ্মকপালিয়া কমিউনিটি ক্লিনিক	ব্রহ্মকপালিয়া	সরকারী অস্থায়ী প্রকল্প	১ জন	নাই	মোটামুটি ভাল	ভাল	শাহদৎ হোসেন (মেঘার) ০১৭২৫- ২৬৬১৬৭
৩১.		পাগলা কমিউনিটি ক্লিনিক	পাগলা	সরকারী অস্থায়ী প্রকল্প	১ জন	নাই	মোটামুটি ভাল	ভাল	শামীম রেজা ০১৭৬১- ৮৮৪২৬৫
৩২.		খাসচড় কমিউনিটি ক্লিনিক	খাসচড়	সরকারী অস্থায়ী প্রকল্প	১ জন	নাই	মোটামুটি ভাল	ভাল	সাইফুল ইসলাম ০১৭১৮- ৯০৮২৫৪
৩৩.		ঠেঁতুলিয়া কমিউনিটি ক্লিনিক	ঠেঁতুলিয়া	সরকারী অস্থায়ী প্রকল্প	১ জন	নাই	মোটামুটি ভাল	ভাল	ছাবিনা স্বাস্থ্য সহকারী
৩৪.		অলিপুর কমিউনিটি	অলিপুর	সরকারী অস্থায়ী প্রকল্প	১ জন	নাই	মোটামুটি ভাল	ভাল	মোঃসাইফুল ইসলাম

ক্র : নং	ইউনিয়নের নাম	স্বাস্থ্য সেবা কেন্দ্রের নাম	কোথায় অবস্থিত	সরকারী/বেসরকা রী/ এনজিও	ডাক্তার সংখ্যা	নার্স সং খ্যা	সেবার মান কেমন	বর্তমান অবস্থা	দায়িত্বপ্রাপ্ত ব্যক্তির নাম ও তার মোবাইল নং
		ক্লিনিক							০১৭১৮- ৯০৮২৫৪
৩৫.	বড়পাঙ্গা সী	বড়পাঙ্গাসী ইউনিয়ন স্বাস্থ্য ও পরিবার কল্যাণ কেন্দ্র	বড়পাঙ্গাসী	সরকারী	১ জন	০১ জন	ভাল	ভাল	নাসরীন সুলতানা ০১৭২৭- ৮৬৬৬৭৭
৩৬.		বড়কোয়ালী বেড় কমিউনিটি ক্লিনিক	বড়কোয়ালীবে ড় ১নং	সরকারী অস্থায়ী প্রকল্প	১ জন	নাই	মোটামুটি ভাল	ভাল	মজনু মেম্বর -----
৩৭.		আলিগ্রাম কমিউনিটি ক্লিনিক	আলিগ্রাম ১নং	সরকারী অস্থায়ী প্রকল্প	১ জন	নাই	মোটামুটি ভাল	ভাল	মতিউর রহমান মেম্বর ০১৭৩৩- ১১৩৯২৩
৩৮.		শুকুলহাট কমিউনিটি ক্লিনিক	শুকুলহাট ২নং	সরকারী অস্থায়ী প্রকল্প	১ জন	নাই	মোটামুটি ভাল	ভাল	সিদ্দিকুর রহমান ০১৭৩৩- ২৭৭২৫৩
৩৯.		খাদুলী কমিউনিটি ক্লিনিক	খাদুলী ২নং	সরকারী অস্থায়ী প্রকল্প	১ জন	নাই	মোটামুটি ভাল	ভাল	জাহাঙ্গীর আলম -----
৪০.	সলঙ্গা	সলঙ্গা ইউনিয়ন স্বাস্থ্য ও পরিবার কল্যাণ কেন্দ্র	সলঙ্গা	সরকারী	১ জন	০১ জন	ভাল	ভাল	মোছা: জহুরা খাতুন ০১৭২৮- ৭০৪৮৫৫
৪১.		নাইমুড়ী কমিউনিটি ক্লিনিক	নাইমুড়ী	সরকারী অস্থায়ী প্রকল্প	১ জন	নাই	মোটামুটি ভাল	ভাল	মোঃবকুল হোসেন ০১৮২০- ৮৭৮৩৩১
৪২.		আংগারু কমিউনিটি ক্লিনিক	আংগারু	সরকারী অস্থায়ী প্রকল্প	১ জন	নাই	মোটামুটি ভাল	ভাল	মোঃবকুল হোসেন ০১৮২০- ৮৭৮৩৩১
৪৩.		চরবেড়া কমিউনিটি ক্লিনিক	চরবেড়া	সরকারী অস্থায়ী প্রকল্প	১ জন	নাই	মোটামুটি ভাল	ভাল	মোঃ আতিকুর রহমান ০১৭১২- ৯০৯৮৩৮
৪৪.		জগজীবনপুর কমিউনিটি ক্লিনিক	জগজীবনপুর	সরকারী অস্থায়ী প্রকল্প	১ জন	নাই	মোটামুটি ভাল	ভাল	মোঃহায়দার আলী ০১৭৩১- ৪৮৪১৮২
৪৫.		হাটচৌবিলা কমিউনিটি ক্লিনিক	হাটচৌবিলা	সরকারী অস্থায়ী প্রকল্প	১ জন	নাই	মোটামুটি ভাল	ভাল	মোছা: রাবেয়া খাতুন ০১৭২৯- ৯৩২৬৩২
৪৬.	হাটিকুমরুল	হাটিকুমরুল ইউনিয়ন	হাটিকুমরুল	সরকারী	১ জন	০১ জন	ভাল	ভাল	মোছা: নুরভানু

ক্র : নং	ইউনিয়নের নাম	স্বাস্থ্য সেবা কেন্দ্রের নাম	কোথায় অবস্থিত	সরকারী/বেসরকা রী/ এনজিও	ডাক্তার র সংখ্যা	নার্স সং খ্যা	সেবার মান কেমন	বর্তমান অবস্থা	দায়িত্বপ্রাপ্ত ব্যক্তির নাম ও তার মোবাইল নং
		স্বাস্থ্য ও পরিবার কল্যাণ কেন্দ্র							০১৭১২- ৬৪৫০৫১
৪৭.		পাটখারী সিসি	পাটখারী সিসি	অস্থায়ী সরকারী প্রকল্প	১ জন	নাই	মোটামুটি ভাল	ভাল	মোঃ শাহ- আলম ০১৮২১- ৮৬২১৯৫
৪৮.		কান্দিপাড়া সিসি	চড়িয়া কান্দিপাড়া	অস্থায়ী সরকারী প্রকল্প	১ জন	নাই	মোটামুটি ভাল	ভাল	মোঃ আনিছুর রহমান ০১৭১৮- ৯৩৪৭৪৫
৪৯.		চড়িয়া শিকার সিসি	চড়িয়া শিকার	অস্থায়ী সরকারী প্রকল্প	১ জন	নাই	মোটামুটি ভাল	ভাল	মোছা:লাইলী খাতুন ০১৭২৪- ৮২৫৯২৪
৫০.		পাঁচলিয়া সিসি	পাঁচলিয়া	অস্থায়ী সরকারী প্রকল্প	১ জন	নাই	মোটামুটি ভাল	ভাল	মোছা:আছমা খাতুন ০১৭৫২- ৩৭১৬২৬
৫১.		রশিদপুর সিসি	রশিদপুর	অস্থায়ী সরকারী প্রকল্প	১ জন	নাই	মোটামুটি ভাল	ভাল	মোঃ মোজাহার আলী ০১৭৬২- ৪৩৫৩৩০
৫২.		আমডাঙ্গা সিসি	আমডাঙ্গা	অস্থায়ী সরকারী প্রকল্প	১ জন	নাই	মোটামুটি ভাল	ভাল	মোঃওমর আলী ০১৭১৬- ২৬৭৩৪৪
৫৩.	সলপ	সলপ ইউনিয়ন স্বাস্থ্য ও পরিবার কল্যাণ কেন্দ্র	সলপ	সরকারী	১ জন	০১ জন	ভাল	ভাল	আবু হানিফ ০১৭২১- ২২১৫৭০
৫৪.		কানশোনা জনতার হাট কমিউনিটি ক্লিনিক	কানশোনা জনতার হাট	সরকারী অস্থায়ী প্রকল্প	১ জন	নাই	ভাল	ভাল	আ:করিম সরকার -----
৫৫.		তারাবাড়ীয়া কমিউনিটি ক্লিনিক	তারাবাড়ীয়া	সরকারী অস্থায়ী প্রকল্প	১ জন	নাই	ভাল	ভাল	সবুর হোসেন ০১৭৩৯- ৯৩৫৮৩৬
৫৬.		রামনগর কমিউনিটি ক্লিনিক	রামনগর	সরকারী অস্থায়ী প্রকল্প	১ জন	নাই	ভাল	ভাল	মোঃমামুন সরকার ০১৭১৪- ২৫৫৭১৮
৫৭.		নলসোন্দা কমিউনিটি ক্লিনিক	নলসোন্দা	সরকারী অস্থায়ী প্রকল্প	১ জন	নাই	ভাল	ভাল	মোছা: নাছরিন খাতুন ০১৭৪৩- ৫৭৭৮২৭

ক্র : নং	ইউনিয়ের নাম	স্বাস্থ্য সেবা কেন্দ্রের নাম	কোথায় অবস্থিত	সরকারী/বেসরকা রী/ এনজিও	ডাক্তার সংখ্যা	নার্স সং খ্যা	সেবার মান কেমন	বর্তমান অবস্থা	দায়িত্বপ্রাপ্ত ব্যক্তির নাম ও তার মোবাইল নং
৫৮.	পঞ্চক্রোশী	পঞ্চক্রোশী ইউনিয়ন স্বাস্থ্য ও পরিবার কল্যাণ কেন্দ্র	পঞ্চক্রোশী	সরকারী	১ জন	০১ জন	ভাল	ভাল	আলেয়া খাতুন ০১৭১৪- ৬২৩৭৭৬
৫৯.		বন্যাকান্দি কমিউনিটি ক্লিনিক	বন্যাকান্দি	সরকারী অস্থায়ী প্রকল্প	১ জন	নাই	ভাল	ভাল	শাহনাজ পারভীন ০১৭৪৭- ৭৬৭৬৫৫
৬০.		রামকান্তপুর কমিউনিটি ক্লিনিক	রামকান্তপুর	সরকারী অস্থায়ী প্রকল্প	১ জন	নাই	ভাল	ভাল	রিপন রেজা ০১৭৪৫- ৮৫৫১৩১
৬১.		রাঘববাড়ীয়া কমিউনিটি ক্লিনিক	রাঘববাড়ীয়া	সরকারী অস্থায়ী প্রকল্প	১ জন	নাই	ভাল	ভাল	মোঃগোলাম আম্বিয়া ০১৭১৮- ৮২৫৫২৮
৬২.		মাটিকোড়া কমিউনিটি ক্লিনিক	মাটিকোড়া	সরকারী অস্থায়ী প্রকল্প	১ জন	নাই	ভাল	ভাল	মোঃশাহদৎস হোসেন ০১৭৩১- ৬৬৫৩৯২
৬৩.		পঞ্চক্রোশী কমিউনিটি ক্লিনিক	পঞ্চক্রোশী	সরকারী অস্থায়ী প্রকল্প	১ জন	নাই	ভাল	ভাল	মোঃ শাহনাজ জেরিন ০১৭৫৭- ৪৪৬০৪৮
৬৪.	উধুনিয়া	উধুনিয়া ইউনিয়ন স্বাস্থ্য ও পরিবার কল্যাণ কেন্দ্র	উধুনিয়া	সরকারী	১ জন	০১ জন	ভাল	ভাল	মোঃসাহিরা খাতুন ০১৭২৪- ৭৭৬৩১০
৬৫.		চয়ড়া সিসি	চয়ড়া	অস্থায়ী সরকারী প্রকল্প	১ জন	নাই	মোটামুটি ভাল	ভাল	মোঃ; জামসের আলী ০১৭৫৯- ৭১১৯৯৮
৬৬.		ফাজিল নগর সিসি	ফাজিল নগর	অস্থায়ী সরকারী প্রকল্প	১ জন	নাই	মোটামুটি ভাল	ভাল	মোঃ মতিউর রহমান ০১৭৩৩- ১১৩৯২৩
৬৭.		বাগমারা সিসি	বাগমারা	অস্থায়ী সরকারী প্রকল্প	১ জন	নাই	মোটামুটি ভাল	ভাল	মোছাঃ আছমা খাতুন ০১৭৫৯- ৭১৬১১৭
৬৮.		বাবলীদহ সিসি	বাবলীদহ	অস্থায়ী সরকারী প্রকল্প	১ জন	নাই	মোটামুটি ভাল	ভাল	মোঃ রবিউল ইসলাম ০১৭৩৯- ৯৭২৬৯০
৬৯.	কয়ড়া	চডুইমুড়া কমিউনিটি ক্লিনিক	চডুইমুড়া	সরকারী অস্থায়ী প্রকল্প	১ জন	নাই	মোটামুটি ভাল	ভাল	আতাব আলী ০১৭৩৭- ৯৬১৫৩০
৭০.		মহিষাকোলা	মহিষাকোলা	সরকারী অস্থায়ী	১ জন	নাই	ভাল	ভাল	সামাদ মাস্টার

ক্র : নং	ইউনিয়ের নাম	স্বাস্থ্য সেবা কেন্দ্রের নাম	কোথায় অবস্থিত	সরকারী/বেসরকা রী/ এনজিও	ডাক্তার সংখ্যা	নার্স সং খ্যা	সেবার মান কেমন	বর্তমান অবস্থা	দায়িত্বপ্রাপ্ত ব্যক্তির নাম ও তার মোবাইল নং
		কমিউনিটি ক্লিনিক		প্রকল্প					
৭১.		কয়ড়া কৃষ্ণপুর কমিউনিটি ক্লিনিক	কয়ড়া কৃষ্ণপুর	সরকারী অস্থায়ী প্রকল্প	১ জন	নাই	ভাল	ভাল	মোঃ গোলাম মওলা ০১৭৩৪- ৫২৮৪৪৬
৭২.		সূর্যের হাসি ক্লিনিক	কয়ড়া বাজার	এনজিও	১ জন	নাই	ভাল	ভাল	আউয়াল হোসেন
৭৩.	দূর্গানগর	ইউনিয়ন স্বাস্থ্য ও পরিবার কল্যাণ কেন্দ্র	মনোহারা	সরকারী	১ জন	১জন	ভাল	স্বাস্থ্য কেন্দ্রটি ৯টা ৫- খোলা থাকে এটি বর্তমান অবস্থা ভাল	মোঃ আলাউদ্দিন ০১৭১৬- ৯৮৬৭৯০
৭৪.		চরভাটবেড়া কমিউনিটি ক্লিনিক	চরভাটবেড়া	সরকারী অস্থায়ী প্রকল্প	১ জন	নাই	ভাল	৯টা ৫- খোলা থাকে এটি বর্তমান অবস্থা ভাল	মোঃএনামুল হক ০১৭১৬- ১৫১৭০৭
৭৫.		রাজমান কমিউনিটি ক্লিনিক	চরপাড়া রাজমান	সরকারী অস্থায়ী প্রকল্প	১ জন	নাই	ভাল	৯টা ৫- খোলা থাকে এটি বর্তমান অবস্থা ভাল	মোঃ আঃ মজিদ ০১৭৫৩- ৯৫৭৩৩৫
৭৬.		মধুপুর কমিউনিটি ক্লিনিক	মধুপুর	সরকারী অস্থায়ী প্রকল্প	১ জন	নাই	ভাল	৯টা ৫- খোলা থাকে এটি বর্তমান অবস্থা ভাল	মোঃ মজিবুর রহমান ০১৯২৯- ৯৩৬১১০
৭৭.		হেমন্ত বাড়ী কমিউনিটি ক্লিনিক	হেমন্ত বাড়ী	সরকারী অস্থায়ী প্রকল্প	১ জন	নাই	ভাল	৯টা ৫- খোলা থাকে এটি বর্তমান অবস্থা ভাল	মোঃ এবাদ আলী ০১৭১৩- ৭১৩৩০৩
৭৮.		সেনগাঁতী কমিউনিটি ক্লিনিক	সেনগাঁতী	সরকারী অস্থায়ী প্রকল্প	১ জন	নাই	ভাল	৯টা ৫- খোলা থাকে এটি বর্তমান অবস্থা ভাল	মোছাঃ হাওয়া খাতুন ০১৭৪৫- ৬৬৯৫৩৫

ক্র : নং	ইউনিয়নের নাম	স্বাস্থ্য সেবা কেন্দ্রের নাম	কোথায় অবস্থিত	সরকারী/বেসরকা রী/ এনজিও	ডাক্তার সংখ্যা	নার্স সং খ্যা	সেবার মান কেমন	বর্তমান অবস্থা	দায়িত্বপ্রাপ্ত ব্যক্তির নাম ও তার মোবাইল নং
৭৯.		শ্যামপুর কমিউনিটি ক্লিনিক	শ্যামপুর	সরকারী অস্থায়ী প্রকল্প	১ জন	নাই	ভাল	বর্তমান অবস্থা ভাল তবে বন্যার সময় চার পাশে পানি ওঠে	মোঃ আবু সুফিয়ান ০১৭২১- ৩৩৯২০৬
৮০.		পাইকপাড়া কমিউনিটি ক্লিনিক	পাইকপাড়া	সরকারী অস্থায়ী প্রকল্প	১ জন	নাই	ভাল	৯টা ৫- খোলা থাকে এটি বর্তমান অবস্থা ভাল	মোঃ শহিদুল হক ০১৭৪৩- ৪২২৮১৬
৮১.	মোহনপুর	ইউনিয়ন স্বাস্থ্য ও পরিবার পরিকল্পনা কেন্দ্র	লাহিড়ী পাড়া	সরকারী	১ জন	১জন	মোটামুটি ভাল	মোটামু টি ভাল	এস এম মোস্তাফিজুর রহমান ০১৭১২- ৯৮১৩৩৫
৮২.		পশ্চিম বংকিরাট কমিউনিটি ক্লিনিক	ফকির পাড়া	সরকারী অস্থায়ী প্রকল্প	১ জন	নাই	মোটামুটি ভাল	মোটামু টি ভাল	আঃসেলিম ০১৭২৫- ৭৬৮০২০
৮৩.		আটিয়ার পাড়া কমিউনিটি ক্লিনিক	আটিয়ার পাড়া	সরকারী অস্থায়ী প্রকল্প	১ জন	নাই	মোটামুটি ভাল	মোটামু টি ভাল নতুন বিলডিং	নবীর উদ্দিন ০১৭৪০- ৮১২৭৭৭
৮৪.		দহকুলা কমিউনিটি ক্লিনিক	দহকুলা	সরকারী অস্থায়ী প্রকল্প	১ জন	নাই	মোটামুটি ভাল	মোটামু টি ভাল	মোঃ মজিবুর রহমান ০১৭১৬- ৯১১৯৭২
৮৫.		সাতবিলা কমিউনিটি ক্লিনিক	সাতবিলা	সরকারী অস্থায়ী প্রকল্প	১ জন	নাই	মোটামুটি ভাল	মোটামু টি ভাল	গোলাম মোস্তফা ইউপি ০১৭৪৩- ৪২৩৩৬২

তথ্য সূত্রঃ ডাঃসুকুমার চন্দ্র সুর রায় উপজেলা প.প.কর্মকর্তা, উপজেলা স্বাস্থ্য কমপ্লেক্স, উল্লাপাড়া ০১৭১১-৩০১৭৫৯, ইউনিয়ন পরিষদ ও এলাকার জনসাধারণ।

• ক্লাব/সাংস্কৃতিক কেন্দ্রঃ

ইউনিয়নের নাম	ক্রমিক নং	ক্লাব/সাংস্কৃতিক কেন্দ্র		
		ক্লাব/সাংস্কৃতিক কেন্দ্রের নাম	কোথায় অবস্থিত	কোন সমাজ সেবা/উন্নয়নমূলক কাজে সহায়তা করে কি না
দুর্গানগর	১.	মনোহারা কিশোর –কিশোরী ক্লাব	মনোহারা	না
	২.	মনোহারা ক্রিয়া সংঘ	মনোহারা	করে
	৩.	সূর্যমুখী ক্লাব	শ্যামপুর	করে
	৪.	বঙ্গবন্ধু ক্লাব	কোনাবাড়ী	করে
	৫.	রাজমান বলাকা সংঘ	রাজমান	করে
	৬.	কিশোর –কিশোরী ক্লাব	জংগল খামার	না
	৭.	কিশোর –কিশোরী ক্লাব	পারসোনতলা	না
	৮.	কিশোর –কিশোরী ক্লাব	মধুপুর	না
	৯.	কিশোর –কিশোরী ক্লাব	জুগুনীবাড়ী	না
	১০.	কিশোর –কিশোরী ক্লাব	বালসাবাড়ী	না
	১১.	কিশোর –কিশোরী ক্লাব	নতুন দাদপুর	না
	১২.	কিশোর –কিশোরী ক্লাব	হেমন্তবাড়ী	না
	১৩.	কিশোর –কিশোরী ক্লাব	শ্যামপুর	না
	১৪.	কিশোর –কিশোরী ক্লাব	মিনারপাড়া	না
	১৫.	কিশোর –কিশোরী ক্লাব	নতুন দাদপুর মধ্যপাড়া	না
	১৬.	একতা ক্লাব	কোনাবাড়ী	করে
	১৭.	সূর্যমুখী ক্লাব	পাইকপাড়া	করে
	১৮.	নিউ আবহানী ক্রিয়া চক্র	ডুবভাঙ্গা	করে
	১৯.	মানবমুক্তি	পারসোনতলা	করে
	২০.	বঙ্গবন্ধু ক্লাব	নুন্দীবেড়া সড়ক	না
	২১.	তরুন ক্লাব	বামনাগ্রাম	না
সলপ	২২.	রামনগর বিতদার পি	রামনগর ৭নং	না
	২৩.	মৌমাছি ক্লাব	কানসোনা ৪নং	করে
	২৪.	খানসোনতলা সেপটিং ক্লাব	খান কানসোনা ৫নং	করে
	২৫.	চরতারাবাড়ীয়া শেরে বাংলা ক্লাব	চরতারাবাড়ীয়া	করে
	২৬.	দক্ষিণ পাড়া ক্লাব	রাজাপুর	না
	২৭.	নওকৈর পাকার মাথায় ক্লাব	নওকৈর	না
	২৮.	নলসোন্দা রক্ত শকাত যুব সংসদ ক্লাব	নলসোন্দা	করে
	২৯.	নবারুন ক্লাব	কৃষকগঞ্জ	করে
	৩০.	শেখপাড়া কিশোর কিশোরী ক্লাব	শেখপাড়া	না
মোহনপুর	৩১.	সাতবিলা ইন্টারমেলান ক্লাব	সাতবিলা	করে
	৩২.	মামুদপুর বঙ্গবন্ধু ক্লাব	মামুদপুর	না
	৩৩.	শাপলা যুব সংঘ	বন্ধনগাছা	না
	৩৪.	সারেগামা শিল্পগোষ্ঠী	লাহিড়ীপাড়া	করে
পঞ্চকোশী	৩৫.	পূর্ব ভদ্রকোলা আদশ ক্লাব	পূর্ব ভদ্রকোলা	করে
	৩৬.	শাহীকোলা আইডিয়াল ক্লাব	শাহীকোলা	করে
	৩৭.	বন্যাকান্দি অনুপম ছাত্র সংঘ	বন্যাকান্দি	করে
	৩৮.	রামকান্তপুর পূর্ব পাড়া ক্লাব	রামকান্তপুর	না
	৩৯.	রামকান্তপুর পশ্চিম পাড়া ক্লাব	রামকান্তপুর	না
	৪০.	বেতকান্দি উদয়মান সেবা সংঘ	বেতকান্দি	করে
	৪১.	বেতবাড়ী বিপ্লবী ক্লাব	বেতবাড়ী	করে
	৪২.	কালীগঞ্জ গিয়াসউদ্দিন স্মৃতি সংঘ	কালীগঞ্জ	করে
	৪৩.	রাগববাড়ীয়া রনেসা ছাত্র সংঘ	রাগববাড়ীয়া	না

ইউনিয়নের নাম	ক্রমিক নং	ক্লাব/সাংস্কৃতিক কেন্দ্র		
		ক্লাব/সাংস্কৃতিক কেন্দ্রের নাম	কোথায় অবস্থিত	কোন সমাজ সেবা/উন্নয়নমূলক কাজে সহায়তা করে কি না
কয়ড়া	৪৪.	প্রবীন ক্লাব	চডুইমুড়ী বাজার	না
	৪৫.	ডায়মন্ড ক্লাব	কয়ড়া বাজার	না
	৪৬.	কিশোর কিশোরী ক্লাব	কয়ড়া	না
বড়পাঞ্জাসী	৪৭.	খাদুলী সংস্কৃতি ক্লাব	খাদুলী	না
	৪৮.	চকপাঞ্জাসী সাংস্কৃতি ক্লাব	চকপাঞ্জাসী	না
পৌরসভা	৪৯.	আটশি বাংলা নাট্য গোষ্ঠী	শ্রীকোলা	হ্যাঁ
	৫০.	শিল্পকলা একাডেমি ক্লাব	ঝিকিড়া	হ্যাঁ
	৫১.	রিমঝিম কচিকাকা ক্লাব	ঝিকিড়া	হ্যাঁ
	৫২.	ফজেল স্মৃতি সংঘ ক্লাব	কাওয়াক মোড়	হ্যাঁ
	৫৩.	দুস্থ সমবায় ক্লাব	কাওয়াক মোড়	হ্যাঁ
	৫৪.	একতা সংঘ পশ্চিম পাড়া ক্লাব	কাওয়াক মোড়	হ্যাঁ
	৫৫.	সামাজিক কল্যাণ সংস্থা	কাওয়াক মোড়	হ্যাঁ
	৫৬.	উল্লাপাড়া যুব সংঘ	উল্লাপাড়া	হ্যাঁ
	৫৭.	রূপকার নাট্য গোষ্ঠী ক্লাব	নেয়ারগাছা	হ্যাঁ
	৫৮.	হিন্দল সাংস্কৃতিক ক্লাব	ষ্টেশান	হ্যাঁ
বাঁজালা	৫৯.	ছায়ানট ক্লাব	চেংটিয়া	না
	৬০.	ধরইল শহিদ বিবেন স্মৃতি সংগীত	ধরইল শহিদ	না
	৬১.	বগুড়া যুব সংঘ ক্লাব	বগুড়া	না
	৬২.	উধুনিয়া সমবায় ক্লাব	উধুনিয়া	না
	৬৩.	গজাইল ক্লাব	গজাইল	না
রামকৃষ্ণপুর	৬৪.	শৈলী বনানী সংঘ ক্লাব	রামকৃষ্ণপুর	না
	৬৫.	সেতু বন্ধন ক্লাব	উনুখাঁ	না
	৬৬.	শেখ রাসেল ক্লাব	দবীরগঞ্জ	না
	৬৭.	সবুজ ডিডিপি ক্লাব	অলিদহ	না
	৬৮.	বজ্রবন্ধু ক্লাব	আগরপুর	না
	৬৯.	স্টুডেন্ট ক্লাব	আগরপুর	হ্যাঁ
	৭০.	একতা সংঘ ক্লাব	খেইশ্বর	হ্যাঁ
	৭১.	ছাত্র একতা ক্লাব	হরিনচড়া	হ্যাঁ
পূর্ণিমাগাতি	৭২.	মধুপুর ক্লাব	মধুপুর	হ্যাঁ
	৭৩.	বামন ঘিয়ালা ক্লাব	বামন ঘিয়ালা	না
	৭৪.	পূর্ব রাম কৃষ্ণপুর ক্লাব	রাম কৃষ্ণপুর	না
	৭৫.	দহপাড়া ক্লাব	দহপাড়া	না
	৭৬.	কালী সিংবাড়ী ক্লাব	কালী সিংবাড়ী	হ্যাঁ
	৭৭.	পারকুল ক্লাব	পারকুল	না
	৭৮.	হাট একান্নপুর ক্লাব	হাট একান্নপুর	না
	৭৯.	সেনগাঁতি ক্লাব	সেনগাঁতি	না
	৮০.	ঘিয়ালা ক্লাব	ঘিয়ালা	হ্যাঁ
	৮১.	হাট দেলুয়া ক্লাব	হাট দেলুয়া	না
	৮২.	গোয়ালজানি ক্লাব	গোয়ালজানি	না
	৮৩.	পূঠিয়া ক্লাব	পূঠিয়া	হ্যাঁ
	৮৪.	ফলিয়া ক্লাব	ফলিয়া	না
	৮৫.	মাদাস ক্লাব	পূর্ণিমাগাতি	না
	৮৬.	প্রবীণ ক্লাব	পূর্ণিমাগাতি	না
	৮৭.	ভেংড়ী ক্লাব	ভেংড়ী	হ্যাঁ
	৮৮.	পুকুরপাড় ক্লাব	পুকুরপাড়	হ্যাঁ
	৮৯.	বেতুয়া ক্লাব	বেতুয়া	হ্যাঁ
	উল্লাপাড়া সদর	৯০.	চানপুর	চানপুর

ইউনিয়নের নাম	ক্রমিক নং	ক্লাব/সাংস্কৃতিক কেন্দ্র		
		ক্লাব/সাংস্কৃতিক কেন্দ্রের নাম	কোথায় অবস্থিত	কোন সমাজ সেবা/উন্নয়নমূলক কাজে সহায়তা করে কি না
	৯১.	চালা বঙ্গবন্ধু ক্লাব	চালা	হ্যাঁ
	৯২.	মাগড়া ভাঙ্গা কিশোর কিশোরী ক্লাব	মাগড়া ভাঙ্গা	না
	৯৩.	ভেল্লাবাড়ী কৃষি ক্লাব	ভেল্লাবাড়ী	হ্যাঁ
	৯৪.	পারতেতুলিয়া ক্লাব	পারতেতুলিয়া	না
	৯৫.	বাখুয়া ক্লাব	বাখুয়া	হ্যাঁ
	৯৬.	খালিয়াগাড়ী মৎসজীবী সমবায় সমিতি	খালিয়াগাড়ী	হ্যাঁ
হাটিকুমরুল	৯৭.	ইয়াং ষ্টার ক্লাব	পাঁচিল মধ্য পাড়া	হ্যাঁ
	৯৮.	সেরে বাংলা ক্লাব	পাঁচিল পশ্চিম পাড়া	হ্যাঁ
	৯৯.	চড়িয়া সমবায় পাম্প আলোর দিশারী ক্লাব	সমবায় পাম্প	হ্যাঁ
	১০০.	চড়িয়া দোয়েল পাখি ক্লাব	চড়িয়া মধ্যপাড়া	হ্যাঁ
	১০১.	আনসার ভিডিপি ক্লাব	আমড়াঙ্গা দক্ষিণ পাড়া	হ্যাঁ
	১০২.	রানী নগর ক্লাব	রানী নগর	হ্যাঁ
	১০৩.	পাঠধারী পূর্ব দক্ষিণ পাড়া ক্লাব	পাঠধারী	হ্যাঁ
	১০৪.	চলনবিল সাংস্কৃতি ক্লাব	রোড	না
	১০৫.	বাবলু নাট্য গোষ্ঠী ক্লাব	সিরাজগঞ্জ রোড	না
	১০৬.	টাইগারস ক্লাব	হাটিকুমরুল	হ্যাঁ
উধুনিয়া	১০৭.	বগুড়া যুব সংঘ ক্লাব	বগুড়া	না
	১০৮.	উধুনিয়া সমবায় ক্লাব	উধুনিয়া	না
	১০৯.	গজাইল ক্লাব	গজাইল	না
সলঙ্গা	১১০.	বঙ্গবন্ধু ক্লাব	চৌবিলা বাজার	না
	১১১.	তেলকুপি সমাজসংঘ	তেলকুপি	না
	১১২.	নাইমুড়ী যুব উন্নয়ন	নাইমুড়ী	হ্যাঁ
	১১৩.	চৌবিলা একতা সংঘ	চৌবিলা	না
	১১৪.	কিশোর কিশোরী ক্লাব	নাইমুড়ী	না
	১১৫.	চৌবিলা কানারী পারা শেখ রাসেল কৃষি সংঘ	চৌবিলা	না
	১১৬.	চৌবিলা বাজার ভিটিবি ক্লাব	চৌবিলা বাজার	না
বড়হর	১১৭.	বড়হর কিশোর কিশোরী ক্লাব	বড়হর খামার পাড়া	হ্যাঁ
	১১৮.	জাগরনী সংঘ	বড়হর দঃ পাড়া	হ্যাঁ
	১১৯.	উলিপুর ক্লাব	অলিপুর	না
	১২০.	সরাতৈল	সরাতৈল	না
	১২১.	পূর্বদেলুয়া ভিটিবি	পূর্বদেলুয়া	হ্যাঁ
	১২২.	বোয়ালিয়া বনিক সমিতি	বোয়ালিয়া	হ্যাঁ

শস্য সুরক্ষা উপজেলা সমবায়, সমাজ সেবা অফিস ও দলীয় আলোচনা।

• খেলার মাঠঃ

ইউনিয়নের নাম	ক্রমিক নং	খেলার মাঠ		
		কোথায় অবস্থিত	দুর্যোগের সময় কোন কাজে লাগবে কি না	কিভাবে কাজে লাগবে
দুর্গানগর	১.	শ্যামপুর খেলার মাঠ	না	না
	২.	মনোহারা খেলার মাঠ	না	না
	৩.	বালসাবাড়ী খেলার মাঠ	না	না
	৪.	রাজমান খেলার মাঠ	না	না
সলপ	৫.	রামনগর প্রাঃ বিদ্যাঃ খেলার মাঠ	না	না
	৬.	কানসোনা প্রাঃ বিদ্যাঃ খেলার মাঠ	না	না
	৭.	সোনতলা মেমোরিয়াল উচ্চ বিদ্যাঃ খেলার মাঠ	না	না
	৮.	চরতারাবাড়ীয়া খেলার মাঠ	না	না
	৯.	তারাবাড়ীয়া প্রাঃবিদ্যাঃ খেলার মাঠ	হ্যাঁ	উঁচু হওয়ায় কারনে বন্যার সময় আশ্রয় নিতে পারবে
	১০.	নওকৈর সরঃপ্রাঃ বিদ্যাঃ খেলার মাঠ	না	না
	১১.	গোবিন্দপুর সরঃপ্রাঃ বিদ্যাঃ খেলার মাঠ	না	না
	১২.	সলপ কলেজ খেলার মাঠ	না	না
	১৩.	নলসোন্দা উচ্চ বিদ্যাঃ খেলার মাঠ	হ্যাঁ	আশ্রয় নিতে পারবে
	১৪.	নলসোন্দা গাছপাড়া খেলার মাঠ	না	না
	১৫.	সলপ হাই স্কুল মাঠ	না	না
	মোহনপুর	১৬.	বর্ধনগাছা খেলার মাঠ	না
১৭.		এলংজানী খেলার মাঠ	না	না
১৮.		নাদা খেলার মাঠ	না	না
১৯.		মোহনপুর খেলার মাঠ	রাস্তার দক্ষিণটা ভাল	আশ্রয় নিতে পারবে
২০.		মোহনপুর খেলার মাঠ	রাস্তার দক্ষিণটা ভাল	আশ্রয় নিতে পারবে
২১.		সুজা খেলার মাঠ	না	না
২২.		বংকিরট খেলার মাঠ	না	না
২৩.		সাতবিলা খেলার মাঠ	না	না
২৪.		দত্তপাড়া খেলার মাঠ	না	না
পঞ্চকোশী	২৫.	ভদ্রকোলা রেলওয়ে খেলার মাঠ	হ্যাঁ	উঁচু হওয়ায় আশ্রয় নিতে পারবে
	২৬.	শাহীকোলা রেলওয়ে খেলার মাঠ	হ্যাঁ	উঁচু হওয়ায় আশ্রয় নিতে পারবে
	২৭.	বড়লক্ষীপুর খেলার মাঠ	হ্যাঁ	উঁচু হওয়ায় আশ্রয় নিতে পারবে
	২৮.	বন্যাকান্দি উচ্চ বিদ্যাঃ খেলার মাঠ	হ্যাঁ	উঁচু হওয়ায় আশ্রয় নিতে পারবে
	২৯.	পূর্ব সাতবাড়ীয়া এফতেদায়ী মাদ্রাসা খেলার মাঠ	না	না
	৩০.	শাহজাহানপুর খেলার মাঠ	হ্যাঁ	উঁচু হওয়ায় আশ্রয় নিতে পারবে
	৩১.	মাটিকোড়া হাটখোলার পাশে খেলার মাঠ	না	না
	৩২.	পাথার পাড়া সঃ প্রাঃবিদ্যাঃ খেলার	না	না

ইউনিয়নের নাম	ক্রমিক নং	খেলার মাঠ		
		কোথায় অবস্থিত	দুর্যোগের সময় কোন কাজে লাগবে কি না	কিভাবে কাজে লাগবে
		মাঠ		
	৩৩.	পাথার পাড়া বালিকা উচ্চ বিদ্যাঃ খেলার মাঠ	না	না
	৩৪.	দমদমা সঃ প্রাঃ বিদ্যাঃ খেলার মাঠ	হ্যাঁ	উঁচু হওয়ায় আশ্রয় নিতে পারবে
	৩৫.	বেতকান্দি রেলওয়ে খেলার মাঠ	না	না
	৩৬.	পঞ্চক্রোশী আলী আহম্মেদ উচ্চ বিদ্যাঃ খেলার মাঠ	না	না
	৩৭.	বেতকান্দি সঃ প্রাঃ বিদ্যাঃ খেলার মাঠ	না	না
	৩৮.	বেতবাড়ী সঃপ্রাঃ বিদ্যাঃ খেলার মাঠ	না	না
	৩৯.	সদাই এফতেদারী মাদ্রাসা খেলার মাঠ	না	না
কয়ড়া	৪০.	দাদপুর স্কুল খেলার মাঠ	না	না
	৪১.	কয়ড়া স্কুল এন্ড কলেজ খেলার মাঠ	হ্যাঁ	আশ্রয় নিতে পারবে
	৪২.	মহিষাকোলা খেলার মাঠ	না	না
	৪৩.	কয়ড়া চরপাড়া খেলার মাঠ	না	না
বড়পাঞ্জাসী	৪৪.	রাহুলীয়া খেলার মাঠ	না	না
	৪৫.	বড়পাঞ্জাসী খেলার মাঠ	না	না
	৪৬.	শুকুলহাট খেলার মাঠ	না	না
	৪৭.	চাকসা খেলার মাঠ	না	না
	৪৮.	হাওড়া খেলার মাঠ	না	না
	৪৯.	বড়পাঞ্জাসী খেলার মাঠ	না	না
	৫০.	চকসা খেলার মাঠ	না	না
	৫১.	বড়পাঞ্জাসী খেলার মাঠ	হ্যাঁ	উঁচু হওয়ায় আশ্রয় নিতে পারবে
	৫২.	কোয়ালীবেড় খেলার মাঠ	না	না
	৫৩.	খাদুলী খেলার মাঠ	না	না
পৌরসভা	৫৪.	শ্রীকোলা খেলার মাঠ	না	না
	৫৫.	ঘাটিনা স্কুল মাঠ	না	না
	৫৬.	শ্রীকোলা স্কুল খেলার মাঠ	না	না
	৫৭.	মারচেন্ট হাই স্কুল খেলার মাঠ	হ্যাঁ	উঁচু হওয়ায় আশ্রয় নিতে পারবে
	৫৮.	উল্লাপাড়া বিজ্ঞান কলেজ মাঠ	হ্যাঁ	উঁচু হওয়ায় আশ্রয় নিতে পারবে
	৫৯.	আকবর আলী কলেজ খেলার মাঠ	না	উঁচু হওয়ায় আশ্রয় নিতে পারবে
	৬০.	আর এস কলেজ মাঠ	না	না
	৬১.	ঘাটিনা স্কুল খেলার মাঠ	না	উঁচু হওয়ায় আশ্রয় নিতে পারবে
	৬২.	এনায়েতপুর খেলার মাঠ	না	না
	৬৩.	পিডিপি খেলার মাঠ	না	না
বাঞ্জালা	৬৪.	কুচিয়ামারা কলেজ মাঠ	হ্যাঁ	উঁচু হওয়ায় আশ্রয় নিতে পারবে
	৬৫.	দক্ষিণ গাইলজানি স্কুল মাঠ	হ্যাঁ	উঁচু হওয়ায় আশ্রয় নিতে পারবে
	৬৬.	প্রতাপ কলেজ মাঠ	হ্যাঁ	উঁচু হওয়ায় আশ্রয় নিতে

ইউনিয়নের নাম	ক্রমিক নং	খেলার মাঠ		
		কোথায় অবস্থিত	দুর্যোগের সময় কোন কাজে লাগবে কি না	কিভাবে কাজে লাগবে
				পারবে
	৬৭.	ধরাইল উচ্চ বিদ্যালয় মাঠ	না	না
	৬৮.	বাঙ্গালা উচ্চ বিদ্যালয় মাঠ	না	না
	৬৯.	গজারামপুর মাঠ	না	না
	৭০.	বিনায়কপুর পূর্বপাড়া স্কুল মাঠ	না	না
	৭১.	বড়ঘোনা স্কুল মাঠ	না	না
উখুনিয়া	৭২.	তেলীপাড়া স্কুল মাঠ	না	না
	৭৩.	গজাইল কলেজ মাঠ	না	না
	৭৪.	চয়ড়া হাই স্কুল মাঠ	না	না
	৭৫.	পাছ দিঘল গ্রাম স্কুল মাঠ	না	না
	৭৬.	বাগমারা কলেজ মাঠ	না	না
	৭৭.	উখুনিয়া উচ্চ বিঃ মাঠ	না	-
হাটিকুমরুল	৭৮.	পাটধারী খেলার মাঠ	হ্যাঁ	উঁচু হওয়ায় আশ্রয় নিতে পারবে
	৭৯.	পাঁচিলা খেলার মাঠ	না	না
	৮০.	রানী নগর খেলার মাঠ	না	না
	৮১.	পাটধারী হাই স্কুল মাঠ	না	না
	৮২.	পাটধারী প্রাঃ বিদ্যাঃ মাঠ	না	না
	৮৩.	রশিদপুর স্কুল মাঠ	না	না
	৮৪.	বাদুল্লাপুর স্কুল মাঠ	না	না
	৮৫.	বাগদা স্কুল মাঠ	না	না
	৮৬.	গোলকপুর মাদ্রাসা মাঠ	না	না
	৮৭.	বর্গড়া চড়িয়া খেলার মাঠ	না	না
	৮৮.	হাটিকুমরুল প্রাঃ বিদ্যাঃ মাঠ	না	না
	৮৯.	রাধানগর প্রাঃ বিদ্যাঃ মাঠ	না	না
	৯০.	হাটিপাড়া প্রাঃ বিদ্যাঃ মাঠ	না	না
	৯১.	আমডাঙ্গা সরঃ প্রাঃ বিদ্যাঃ মাঠ	না	না
	৯২.	আমডাঙ্গা দাখিল মাদ্রাসা মাঠ	না	না
৯৩.	মাছিয়া কান্দি স্কুল মাঠ	না	না	
উল্লাপাড়া সদর	৯৪.	নাগরৌহা প্রাঃ স্কুল মাঠ	না	না
	৯৫.	বজ্রাপুর/দরিপাড়া স্কুল মাঠ	না	না
	৯৬.	চানপুর খেলার মাঠ	না	না
	৯৭.	চালা স্কুল মাঠ	না	না
	৯৮.	ভেল্লাবাড়ী স্কুল মাঠ	না	না
	৯৯.	পারতেতুলিয়া স্কুল মাঠ	না	না
১০০.	বাখুয়া স্কুল মাঠ	না	না	
পূর্ণিমাগাঁতি	১০১.	বামনঘিয়ালা খেলার মাঠ	হ্যাঁ	আশ্রয় কেন্দ্র হিসেবে
	১০২.	পারকুল খেলার মাঠ	না	না
	১০৩.	হাট দেলুয়া খেলার মাঠ	না	না
	১০৪.	পুটিয়া খেলার মাঠ	না	না
	১০৫.	ফলিয়া খেলার মাঠ	হ্যাঁ	আশ্রয় কেন্দ্র হিসেবে
	১০৬.	পূর্ণিমাগাঁতি	না	না
	১০৭.	বেতুয়া খেলার মাঠ	না	না
	১০৮.	পুকুর পাড় খেলার মাঠ	না	না
	১০৯.	ভেংড়ী খেলার মাঠ	না	না
	১১০.	গোয়ালজানি খেলার মাঠ	না	না

ইউনিয়নের নাম	ক্রমিক নং	খেলার মাঠ		
		কোথায় অবস্থিত	দুর্যোগের সময় কোন কাজে লাগবে কি না	কিভাবে কাজে লাগবে
রামকৃষ্ণপুর	১১১.	জালসুখা প্রাঃবিদ্যাঃ খেলার মাঠ	না	না
	১১২.	উনুখাঁ পি পি বিদ্যাঃ খেলার মাঠ	না	না
	১১৩.	আগরপুর প্রাঃ স্কুলে খেলার মাঠ	হ্যাঁ	আশ্রয় কেন্দ্র হিসেবে
	১১৪.	খেইশ্বর প্রাঃ স্কুলে খেলার মাঠ	না	না
	১১৫.	পাচান প্রাঃবিঃখেলার মাঠ	না	না
	১১৬.	চৈত্রাহাট প্রাঃ স্কুলে খেলার মাঠ	না	না
	১১৭.	দবীরগঞ্জ প্রাঃ বিদ্যাঃ খেলার মাঠ	না	না
	১১৮.	রৌহাদহ প্রাঃ বিদ্যাঃ খেলার মাঠ	না	না
	১১৯.	চকনিহাল প্রাঃ বিদ্যাঃ খেলার মাঠ	না	না
	১২০.	বাহিমান প্রাঃ বিদ্যাঃ খেলার মাঠ	না	না
	১২১.	অলিদহ প্রাঃ বিদ্যাঃ খেলার মাঠ	না	না
	১২২.	অলিদহ বাজার খেলার মাঠ	না	না
	১২৩.	ভট্টমারুরিয়া প্রাঃ বিদ্যাঃ খেলার মাঠ	না	না
	১২৪.	ভেংড়ী প্রাঃ বিদ্যাঃ খেলার মাঠ	না	না
	১২৫.	শৈলী প্রাঃ বিদ্যাঃ খেলার মাঠ	না	না
	১২৬.	পুস্তিগাছা খেলার মাঠ	না	না
	১২৭.	কালিকাপুর মাদ্রাসা খেলার মাঠ	না	না
	১২৮.	অলিদহ গালস স্কুল খেলার মাঠ	না	না
বড়হর	১২৯.	বড়হর স্কুল এন্ড কলেজ মাঠ	না	না
	১৩০.	অলিপুর স্কুল খেলার মাঠ	না	না
	১৩১.	সরাতৈল খেলার মাঠ	হ্যাঁ	আশ্রয় কেন্দ্র হিসেবে
	১৩২.	পূর্বদেলুয়া খেলার মাঠ	হ্যাঁ	আশ্রয় কেন্দ্র হিসেবে
	১৩৩.	বোয়ালিয়া স্কুল খেলার মাঠ	না	না
	১৩৪.	গুয়াগাঁতী স্কুল খেলার মাঠ	না	না
	১৩৫.	ধুনচি স্কুল খেলার মাঠ	হ্যাঁ	আশ্রয় কেন্দ্র হিসেবে
সলঙ্গা	১৩৬.	শাহরিয়ারপুর স্কুল মাঠ	না	না
	১৩৭.	হাট চৌবিলা স্কুল মাঠ	না	না
	১৩৮.	চক চৌবিলা বিদ্যাঃ খেলার মাঠ	না	না
	১৩৯.	তেলকুপি স্কুল খেলার মাঠ	না	না
	১৪০.	চরবেড়া স্কুল খেলার মাঠ	না	না
	১৪১.	নাইমুড়ী প্রাঃ বিদ্যাঃ খেলার মাঠ	না	না
	১৪২.	সাতটিকরা স্কুল মাঠ	না	না
	১৪৩.	আংগারু স্কুল মাঠ	না	না
	১৪৪.	পুস্তিগাছা স্কুল মাঠ	না	না
	১৪৫.	বনবাড়ীয়া স্কুল খেলার মাঠ	না	না
	১৪৬.	বাচনী গাছা স্কুল খেলার মাঠ	না	না
	১৪৭.	বনবাড়ীয়া পূর্ব পাড়া খেলার মাঠ	হ্যাঁ	আশ্রয় কেন্দ্র হিসেবে
	১৪৮.	চকচৌবিলা খেলার মাঠ	হ্যাঁ	আশ্রয় কেন্দ্র হিসেবে
	১৪৯.	চৌবিলা বাজার খেলার মাঠ	হ্যাঁ	আশ্রয় কেন্দ্র হিসেবে
	১৫০.	নাইমুড়ী হাই স্কুল খেলার মাঠ	হ্যাঁ	আশ্রয় কেন্দ্র হিসেবে
১৫১.	জগজীবনপুর খেলার মাঠ	হ্যাঁ	আশ্রয় কেন্দ্র হিসেবে	

তথ্য সূত্রঃ জনপ্রতিনিধি, দলীয় আলোচনা ও সরজমিনে পরিদর্শন।

কবরস্থান ও শ্মশানঘাটের তালিকা

● কবরস্থানঃ

ইউনিয়নের নাম	ক্রমিক নং	কবরস্থান	
		কোথায় অবস্থিত	বন্যা লেভেলের উপরে কি
দুর্গানগর	১.	হেমন্তবাড়ী কবরস্থান	কিছু অংশ বন্যা লেভেলের উপরে আর কিছু অংশ বন্যায় ডুবে যায়
	২.	ডুবভাঙ্গা কবরস্থান	ঐ
	৩.	নুন্দীবেড়া কবরস্থান	ঐ
	৪.	মূলবেড়া কবরস্থান	ঐ
	৫.	মানুষমুড়া কবরস্থান	ঐ
	৬.	রাউতান কবরস্থান	ঐ
	৭.	পারমনোহারা কবরস্থান	ঐ
	৮.	বালসাবাড়ী কবরস্থান	ঐ
	৯.	বাবলা পাড়া কবরস্থান	ঐ
	১০.	দাদপুর কবরস্থান	ঐ
	১১.	গরুগাঁতী কবরস্থান	ঐ
	১২.	পাইকপার কবরস্থান	ঐ
	১৩.	রাইংটা কবরস্থান	ঐ
	১৪.	শ্যামপুর কবরস্থান	ঐ
	১৫.	ভৈরব কবরস্থান	ঐ
সলপ	১৬.	হাড়িভাঙ্গা দিয়ার পাড়া কবরস্থান	না
	১৭.	পেস্কক কবরস্থান	না
	১৮.	কানসোনা জোলাহাটি কবরস্থান	না
	১৯.	সোনতলা নতুন পাড়া কবরস্থান	না
	২০.	চরতারাবাড়ীয়া কবরস্থান	না
	২১.	তারাবাড়ীয়া কবরস্থান	না
	২২.	বড়জংলা কবরস্থান	হ্যাঁ
	২৩.	রাজাপুর কবরস্থান	না
	২৪.	নওকৈর কবরস্থান	না
	২৫.	ডিগ্রীরচর কবরস্থান	না
	২৬.	গোবিন্দপুর কবরস্থান	হ্যাঁ
	২৭.	কালিপুর কবরস্থান	হ্যাঁ
	২৮.	আটবাকী কবরস্থান	হ্যাঁ
	২৯.	ভাবকী কবরস্থান	হ্যাঁ
	৩০.	নলসোন্দা কবরস্থান	না
৩১.	বাহিমান চরপাড়া কবরস্থান	না	
মোহনপুর	৩২.	বর্ধনগাছা কবরস্থান	না
	৩৩.	সুজা কবরস্থান	না
	৩৪.	কালিয়াকৈড় কবরস্থান	না
	৩৫.	বংকিরাট কবরস্থান	না
	৩৬.	বলতৈল কবরস্থান	না
	৩৭.	পশ্চিম বংকিরাট কবরস্থান	না
	৩৮.	আঁচলগাঁতী কবরস্থান	না
	৩৯.	দহকোলা কবরস্থান	না
	৪০.	এলংজানী কবরস্থান	না
	৪১.	পার এলংজানী কবরস্থান	না
	৪২.	কোনাবাড়ী কবরস্থান	না

ইউনিয়নের নাম	ক্রমিক নং	কবরস্থান	
		কোথায় অবস্থিত	বন্যা লেভেলের উপরে কি
	৪৩.	সাতবিলা কবরস্থান	না
	৪৪.	নাদা কবরস্থান	না
	৪৫.	গুনাইগাঁছা কবরস্থান	না
	৪৬.	মামুদপুর কবরস্থান	না
	৪৭.	দত্তপাড়া কবরস্থান	না
	৪৮.	চরমোহনপুর কবরস্থান	আংশিক জাগা থাকে
	পঞ্চকোশী	৪৯.	ভদ্রকোলা কেন্দ্রীয় কবরস্থান
৫০.		শাহীকোলা কেন্দ্রীয় কবরস্থান	হ্যাঁ
৫১.		বড়লক্ষীপুর কবরস্থান	হ্যাঁ
৫২.		ছোটলক্ষীপুর কবরস্থান	না
৫৩.		বন্যাকান্দি কবরস্থান	হ্যাঁ
৫৪.		পূর্ব সাতবাড়ীয়া কবরস্থান	না
৫৫.		চরকালীগঞ্জ কবরস্থান	হ্যাঁ
৫৬.		শাহজাহানপুর কবরস্থান	না
৫৭.		মাটিকোড়া কবরস্থান	না
৫৮.		রামকান্তপুর কবরস্থান	হ্যাঁ
৫৯.		চরসাতবাড়ীয়া কবরস্থান	না
৬০.		কাজীপাড়া কবরস্থান	না
৬১.		চরদমদমা কবরস্থান	না
৬২.		বেতকান্দি কবরস্থান	হ্যাঁ
৬৩.		বেতবাড়ী কবরস্থান	না
৬৪.		চরপেচার পাড়া পশ্চিম কবরস্থান	না
৬৫.		চরপেচার পাড়া উত্তরে কবরস্থান	না
৬৬.		কালীগঞ্জ কবরস্থান	না
৬৭.		পেচারপাড়া কবরস্থান	না
৬৮.		সদাই রাগববাড়ীয়া কবরস্থান	না
কয়ড়া	৬৯.	চডুইমুড়ী কবরস্থান	না
	৭০.	দাদপুর কবরস্থান	না
	৭১.	মানিকদহ কবরস্থান	হ্যাঁ
	৭২.	রাখালগাছা কবরস্থান	না
	৭৩.	হোরপাড়া কবরস্থান	না
	৭৪.	দত্তপাড়া কবরস্থান	না
বড়পাঙ্গাসী	৭৫.	আলীগ্রাম কবরস্থান	আংশিক ডুবে যায়
	৭৬.	বড়কোয়ালীবেড় কবরস্থান	আংশিক ডুবে যায়
	৭৭.	ছোট কোয়ালীবেড় কবরস্থান	আংশিক ডুবে যায়
	৭৮.	নরসিংহপাড়া কবরস্থান	আংশিক ডুবে যায়
	৭৯.	শুকুলহাট কবরস্থান	আংশিক ডুবে যায়
	৮০.	সৈয়দপুর কবরস্থান	আংশিক ডুবে যায়
	৮১.	চকখাদুলী কবরস্থান	হ্যাঁ
	৮২.	বড়পাঙ্গাসী কবরস্থান	আংশিক ডুবে যায়
	৮৩.	চকপাঙ্গাসী কবরস্থান	আংশিক ডুবে যায়
	৮৪.	খাদুলী কবরস্থান	আংশিক ডুবে যায়
	৮৫.	আগ গয়হাট্টা কবরস্থান	আংশিক ডুবে যায়
	৮৬.	চাকসা কবরস্থান	আংশিক ডুবে যায়
	৮৭.	শুকলাই কবরস্থান	আংশিক ডুবে যায়
	৮৮.	হওড়া উত্তর পাড়া কবরস্থান	আংশিক ডুবে যায়
	৮৯.	হাওড়া পশ্চিম পাড়া কবরস্থান	আংশিক ডুবে যায়

ইউনিয়নের নাম	ক্রমিক নং	কবরস্থান	
		কোথায় অবস্থিত	বন্যা লেভেলের উপরে কি
ইউনিয়নের নাম	৯০.	হাওড়া দশআনা কবরস্থান	না
	৯১.	চন্দ্রগাঁতী কবরস্থান	আংশিক ডুবে যায়
	৯২.	বাহলীয়া কবরস্থান	আংশিক ডুবে যায়
	৯৩.	রামাইলগ্রাম কবরস্থান	আংশিক ডুবে যায়
	৯৪.	শ্রীপাঞ্জাসী কবরস্থান	আংশিক
পৌরসভা	৯৫.	শ্রীকোলা কবরস্থান	না
	৯৬.	বাড়ইয়া কবরস্থান	না
	৯৭.	এনায়েতপুর আশ্রয় কবরস্থান	না
	৯৮.	নয়ানগাঁতী কবরস্থান	না
	৯৯.	ঘোষগাঁতী কবরস্থান	না
	১০০.	শিবপুর কবরস্থান	না
	১০১.	ঝিকড়া কবরস্থান	হ্যাঁ
	১০২.	ঘাটিনা কবরস্থান	না
	১০৩.	কাওয়াক কবরস্থান	না
	১০৪.	ভট্টকাওয়াক কবরস্থান	না
	১০৫.	নবগ্রাম কবরস্থান	না
	১০৬.	গুচ্ছ গ্রাম কবর স্থান	না
	১০৭.	উল্লাপাড়া কবরস্থান	না
	১০৮.	নেওয়ারগাছা কবরস্থান	না
	১০৯.	চরনেওয়ারগাছা কবরস্থান	না
বাঙ্গালা	১১০.	প্রতাপ কবরস্থান	না
	১১১.	আলিয়ারপুর কবরস্থান	না
	১১২.	বানিয়াকৈড় কবরস্থান	না
	১১৩.	পিয়রাপুর কবরস্থান	না
	১১৪.	বয়ড়া কামারসন কবরস্থান	না
	১১৫.	পশ্চিম সাতবাড়িয়া কবরস্থান	না
	১১৬.	পশ্চিম সাতবাড়িয়া মধ্যপাড়া কবরস্থান	না
	১১৭.	গঞ্জারামপুর কবরস্থান	না
	১১৮.	বিনায়েকপুর কবরস্থান	না
	১১৯.	কৈগাতি কবরস্থান	না
	১২০.	গাড়াবাড়ি কবরস্থান	না
	১২১.	বাঙ্গালা কবরস্থান	না
	১২২.	সিমলা কবরস্থান	না
	১২৩.	বড় ঘোনা কবরস্থান	না
	১২৪.	গাইলজানি কবরস্থান	না
	১২৫.	উত্তর মোহনপুর কবরস্থান	না
	১২৬.	দক্ষিণ মোহনপুর কবরস্থান	না
	উখুনিয়া	১২৭.	তেলীপাড়া কবরস্থান
১২৮.		গজাইল কবরস্থান	না
১২৯.		খোদ গজাইল কবরস্থান	না
১৩০.		বাগমারা কবরস্থান	না
১৩১.		বেতকান্দি কবরস্থান	হ্যাঁ
১৩২.		পংখারুয়া কবরস্থান	হ্যাঁ
১৩৩.		বাবুলীদহ কবরস্থান	না
১৩৪.		দত্ত খারুয়া কবরস্থান	হ্যাঁ
১৩৫.		তেবাড়িয়া কবরস্থান	না
১৩৬.		ভায়ড়া কবরস্থান	হ্যাঁ

ইউনিয়নের নাম	ক্রমিক নং	কবরস্থান		
		কোথায় অবস্থিত	বন্যা লেভেলের উপরে কি	
	১৩৭.	চয়ড়া কবরস্থান	না	
	১৩৮.	পাছ দিঘল গ্রাম কবরস্থান	হ্যাঁ	
	১৩৯.	বাবুল দহ কবরস্থান	হ্যাঁ	
	১৪০.	উধুনিয়া কবরস্থান	হ্যাঁ	
	১৪১.	উধুনিয়া কামারপাড়া কবরস্থান	হ্যাঁ	
	১৪২.	পাটধারী কবরস্থান	হ্যাঁ	
হাটিকুমরুল	১৪৩.	কুমার গাঁতি কবরস্থান	হ্যাঁ	
	১৪৪.	রানী নগর কবরস্থান	হ্যাঁ	
	১৪৫.	আলোকদিয়ার কবরস্থান	না	
	১৪৬.	তারুটিয়া কবরস্থান	না	
	১৪৭.	চক আলোকদিয়ার কবরস্থান	না	
	১৪৮.	পাঁচিলা উত্তর পাড়া কবরস্থান	আংশিক প্লাবিত হয়	
	১৪৯.	রানী নগর কবরস্থান	না	
	১৫০.	চড়িয়া শিকার উত্তর পাড়া কবরস্থান	না	
	১৫১.	চড়িয়া শিকার আকন্দ পাড়া কবরস্থান	না	
	১৫২.	দাদনপুর কবরস্থান	না	
	১৫৩.	হাটিকুমরুল কবরস্থান	না	
	১৫৪.	হাটিপাড়া কবরস্থান	হ্যাঁ	
	১৫৫.	নবরঙ্গপাড়া কবরস্থান	না	
	১৫৬.	হাসানপুর কবরস্থান	না	
	১৫৭.	আমডাঙ্গা দক্ষিণ পাড়া কবরস্থান	না	
	১৫৮.	আমডাঙ্গা উত্তর পাড়া কবরস্থান	না	
	১৫৯.	পাঠধারী কবরস্থান	না	
	১৬০.	কুমার গাঁতি কবরস্থান	না	
	১৬১.	হাবিবপুর কবরস্থান	না	
	১৬২.	রানীনগর কবরস্থান	না	
	১৬৩.	রশিদপুর ও বাদুল্লাপুর কবরস্থান	না	
	১৬৪.	রশিদপুর নয়াপাড়া কবরস্থান	না	
	১৬৫.	বাগদা কবরস্থান	না	
	১৬৬.	মাছিয়া কান্দি কবরস্থান	না	
	১৬৭.	মানিকদিয়ার কবরস্থান	না	
	উল্লাপাড়া সদর	১৬৮.	বজ্রপুর কবরস্থান	হ্যাঁ
		১৬৯.	দরিপাড়া কবরস্থান	না
১৭০.		চানপুর পারিবারিক কবরস্থান	হ্যাঁ	
১৭১.		রতনকাওয়াক কবরস্থান	না	
১৭২.		ভদ্রকোল কবরস্থান	হ্যাঁ	
১৭৩.		চালা কবরস্থান	না	
১৭৪.		চানপুর কবরস্থান	না	
১৭৫.		মাগুড়া ডাঙ্গা কবরস্থান	আংশিক ভাঙ্গা	
১৭৬.		মাগুড়া ডাঙ্গা পূর্বপাড়া পারিবারিক কবরস্থান	আংশিক ভাঙ্গা	
১৭৭.		পার তেতুলীয়া কবরস্থান	চার পাশে ভেঙেছে	
১৭৮.		ভেল্লাবাড়ী কবরস্থান	না	
১৭৯.		বাখুয়া কবরস্থান	হ্যাঁ	
১৮০.		খালিয়াপাড়া কবরস্থান	না	
পূর্ণিমাগাঁতী	১৮১.	মধুপুর সপ্তগ্রাম কবরস্থান	না	
	১৮২.	পূর্ব রামকৃষ্ণপুর কবরস্থান	না	
	১৮৩.	গোপালপুর কবরস্থান	না	

ইউনিয়নের নাম	ক্রমিক নং	কবরস্থান		
		কোথায় অবস্থিত	বন্যা লেভেলের উপরে কি	
	১৮৪.	দহপাড়া করবস্থান	না	
	১৮৫.	পারকুল করবস্থান	হ্যাঁ	
	১৮৬.	ফরিদপুর করবস্থান	হ্যাঁ	
	১৮৭.	সেনগাঁতি করবস্থান	না	
	১৮৮.	খেশালপুর করবস্থান	না	
	১৮৯.	কোনাগাঁতি করবস্থান	না	
	১৯০.	পশ্চিম কৃষ্ণপুর করবস্থান	না	
	১৯১.	ঘিয়ালা করবস্থান	না	
	১৯২.	গোয়ালজানি করবস্থান	না	
	১৯৩.	হাট দেলুয়া করবস্থান	না	
	১৯৪.	ফলিয়া করবস্থান	না	
	১৯৫.	বেতুয়া পশ্চিম পাড়া করবস্থান	না	
	১৯৬.	পুকুরপাড় করবস্থান	না	
	১৯৭.	ভেংড়ী পশ্চিম পাড়া করবস্থান	না	
	১৯৮.	ভেংড়ী উত্তরপাড়া করবস্থান	না	
	১৯৯.	ভেংড়ী পূর্ব পাড়া করবস্থান	না	
	২০০.	পানাই গাঁতি ভেংড়ী করবস্থান	না	
	রামকৃষ্ণপুর	২০১.	চৈত্রাহাট করবস্থান	না
		২০২.	উনুখী করবস্থান	হ্যাঁ
		২০৩.	পুন্ডিগাছা করবস্থান	হ্যাঁ
২০৪.		কালিকাপুর করবস্থান	হ্যাঁ	
২০৫.		সেকেন্দাসপুর করবস্থান	না	
২০৬.		নন্দুকুশা করবস্থান	না	
২০৭.		পাঁচান করবস্থান	হ্যাঁ	
২০৮.		দবির গঞ্জ করবস্থান	হ্যাঁ	
২০৯.		কুমার নাইলজানী করবস্থান	হ্যাঁ	
২১০.		দবিরগঞ্জ দক্ষিণ পাড়া করবস্থান	হ্যাঁ	
২১১.		দবিরগঞ্জ পারিবারিক করবস্থান	হ্যাঁ	
২১২.		দবিরগঞ্জ পারিবারিক করবস্থান	হ্যাঁ	
২১৩.		দবিরগঞ্জ পারিবারিক করবস্থান	হ্যাঁ	
২১৪.		দবিরগঞ্জ পারিবারিক করবস্থান	হ্যাঁ	
২১৫.		দবিরগঞ্জ পারিবারিক করবস্থান	হ্যাঁ	
২১৬.		খেইশ্বর করবস্থান	হ্যাঁ	
২১৭.		আগরপুর করবস্থান	হ্যাঁ	
২১৮.		ভেংড়ী করবস্থান	হ্যাঁ	
২১৯.		ক্ষুদ্র সিমলা করবস্থান	হ্যাঁ	
২২০.		রৌহাদহ করবস্থান	হ্যাঁ	
২২১.		পুকুরপাড়া করবস্থান	না	
২২২.		মামুদপুর করবস্থান	না	
২২৩.		রৌহাদহ করবস্থান	না	
২২৪.		চকনিহাল করবস্থান	না	
২২৫.	চৈত্রাহাট করবস্থান	না		
২২৬.	রহিমাবাদ করবস্থান	না		
২২৭.	অলিদহ করবস্থান	না		
বড়হর	২২৮.	অলিপুর দঃ পাড়া করবস্থান	হ্যাঁ	
	২২৯.	অলিপুর কেন্দ্রীয় করবস্থান	হ্যাঁ	
	২৩০.	বক্ষকপালিয়া করবস্থান	হ্যাঁ	

ইউনিয়নের নাম	ক্রমিক নং	কবরস্থান	
		কোথায় অবস্থিত	বন্যা লেভেলের উপরে কি
	২৩১.	পূর্বদেলুয়া করবস্থান	না
	২৩২.	পাগলা উত্তর পাড়া করবস্থান	না
	২৩৩.	গুয়গীতী করবস্থান	না
	২৩৪.	বোয়ালিয়া করবস্থান	হ্যাঁ
	২৩৫.	মহড়া করবস্থান	না
	২৩৬.	চান্দুর পাড়া বোয়ালিয়া করবস্থান	না
	২৩৭.	অলিপুর করবস্থান	না
	২৩৮.	দুর্গাপুর করবস্থান	না
	২৩৯.	তেওর হাটি করবস্থান	না
	২৪০.	সরাটৈল করবস্থান	না
	২৪১.	খাশচর করবস্থান	না
	২৪২.	ধুনচি করবস্থান	না
	২৪৩.	চরধুনচি করবস্থান	না
	২৪৪.	ঠেঁতুলিয়া করবস্থান	না
	২৪৫.	বড়হর খামার পাড়া করবস্থান	না
	২৪৬.	বড়হর দঃ পাড়া করবস্থান	না
	২৪৭.	ইসলামপুর ভূতগাছা করবস্থান	না
	২৪৮.	মৈত্রবড়হর পশ্চিম পাড়া করবস্থান	না
	২৪৯.	মৈত্রবড়হর পূর্ব পাড়া করবস্থান	না
	২৫০.	বল্লর পাড়া করবস্থান	না
	২৫১.	বড়হর মধ্যপাড়া করবস্থান	না
	২৫২.	ডৈফল বাড়ী করবস্থান	না
	২৫৩.	পূর্বদেলুয়া নদীর পারে করবস্থান	না
	২৫৪.	অলিপুর খালের পারে করবস্থান	না
সলঞ্জা	২৫৫.	বনবাড়ীয়া করবস্থান	হ্যাঁ
	২৫৬.	বচনিগাছা করবস্থান	না
	২৫৭.	বড়গোছা করবস্থান	হ্যাঁ
	২৫৮.	পুস্তিগাছা করবস্থান	হ্যাঁ
	২৫৯.	পুরানবেড়া করবস্থান	না
	২৬০.	আংগারু করবস্থান	না
	২৬১.	চরবেড়া করবস্থান	না
	২৬২.	তেলকুপি করবস্থান	না
	২৬৩.	নাইমুড়ী করবস্থান	না
	২৬৪.	দিয়ারপাড়া করবস্থান	না
	২৬৫.	চৌবিলা করবস্থান	না
	২৬৬.	জগজীবনপুর করবস্থান	না
	২৬৭.	রুয়াপাড়া করবস্থান	না
	২৬৮.	শরিফ সলঞ্জা করবস্থান	না
	২৬৯.	চরগোজা করবস্থান	না
	২৭০.	শাহরিয়ারপুর করবস্থান	না
	২৭১.	নতুনপাড়া সলঞ্জা করবস্থান	না
	২৭২.	ভরমোহনী করবস্থান	না
	২৭৩.	সিংগা করবস্থান	না
	২৭৪.	চকচৌবিলা করবস্থান	না

তথ্য সূত্রঃ দলীয় আলোচনা, সরজমিনে পরিদর্শন।

● শ্মশানঘাটঃ

ইউনিয়নের নাম	ক্রমিক নং	শ্মশানঘাট	
		কোথায় অবস্থিত	বন্য লেভেলের উপরে কি
দুর্গানগর	১.	নুন্দীগাঁতী শ্মশানঘাট	বন্যায় ডুবে যায়
	২.	বামনাগ্রাম শ্মশানঘাট	বন্যায় ডুবে যায়
	৩.	শ্যামপুর শ্মশানঘাট	বন্যায় ডুবে যায়
	৪.	পাতিয়াবেড়া বটতলা শ্মশানঘাট	বন্যায় ডুবে যায়
সলপ	৫.	মাদারপুর শ্মশানঘাট	না
	৬.	সোনাতলা জোলাহাটি শ্মশানঘাট	না
	৭.	গোবিন্দপুর শ্মশানঘাট	না
	৮.	নলসোন্দা শ্মশানঘাট	না
মোহনপুর	৯.	বন্ধনগাছা শ্মশানঘাট	না
	১০.	চরমোহনপুর শ্মশানঘাট	না
	১১.	দগকোলা শ্মশানঘাট	না
পঞ্চক্রোশী	১২.	শাহজাহানপুর শ্মশানঘাট	না
	১৩.	পঞ্চক্রোশী শ্মশানঘাট	না
কয়ড়া	১৪.	হারিয়ালদহ শ্মশানঘাট	না
	১৫.	পোড়াদহ শ্মশানঘাট	না
বড়পাঙ্গাসী	১৬.	সৈয়দপুর শ্মশানঘাট	আংশিক
পৌরসভা	১৭.	ঘোষণা মহা শ্মশানঘাট	হ্যাঁ
	১৮.	ঘাটিনা শ্মশানঘাট	না
বাঙ্গালা	১৯.	শামাইলদহ শ্মশান ঘাট	না
উধুনিয়া	২০.	দুর্গাদহ শ্মশানঘাট	না
হাটিকুমরুল	২১.	চড়িয়া আকান্দাপাড়া শ্মশান ঘাট	না
	২২.	কালী বাড়ী শ্মশান ঘাট	পানি ওঠে
	২৩.	ফুলজোড় নদীর শ্মশান ঘাট	না
	২৪.	ফুলজোড় উত্তর পাড়া শ্মশান ঘাট	না
	২৫.	কাশিনাথপুর শ্মশান ঘাট	না
	২৬.	চড়িয়া কামামর পাড়া শ্মশান ঘাট	না
	২৭.	নবরত্ন পাড়া শ্মশান ঘাট	হ্যাঁ
	২৮.	হাসানপুর শ্মশান ঘাট	হ্যাঁ
উল্লাপাড়া	২৯.	বাখুয়া শ্মশান ঘাট	না
	৩০.	ফলিয়া শ্মশান ঘাট	না
	৩১.	বাখুয়া হিন্দুপাড়া শ্মশান ঘাট	না
	৩২.	রতনকাওয়াক শ্মশান ঘাট	না
রামকৃষ্ণপুর	৩৩.	পাঠান পাড়া শ্মশানঘাট	না
	৩৪.	চৈত্রাহাট শ্মশানঘাট	না
	৩৫.	উত্তর কালিয়াপুর শ্মশানঘাট	না
	৩৬.	আগরপুর শ্মশানঘাট	না
বড়হর	৩৭.	বড়হর শ্মশানঘাট	না
	৩৮.	ধনচি শ্মশানঘাট	না
	৩৯.	বোয়ালিয়া শ্মশানঘাট	না
সলঙ্গা	৪০.	চৌবিলা শ্মশানঘাট	না
	৪১.	বড়গোজা শ্মশানঘাট	না
	৪২.	হারিগাড়া শ্মশানঘাট	না
পূর্ণিমাগাঁতী	৪৩.	ফালিয়া শ্মশানঘাট	না

তথ্য সূত্রঃ দলীয় আলোচনা, সরজমিনে পরিদর্শন।

আপদকালীন পরিকল্পনা বাস্তবায়নের চেক লিষ্ট

চেক লিষ্ট

রেডিও টিভির মারফত ৫ নং বিপদ সংকেত আবহাওয়া বার্তা প্রচারের সংগে সংগে নিম্নবর্ণিত ছক (ছক চেক লিষ্ট পরীক্ষা করে দেখতে এবং তাৎক্ষণিক প্রয়োজনীয় ব্যবস্থা করতে হবে।

ক্রঃ নং-	বিষয়	হ্যাঁ/না
১.	সতকবার্তা প্রচারের নির্বাচিত স্বেচ্ছাসেবক দলের সদস্যদের ডেকে আসন্ন বিপদ সম্বন্ধে প্রচার কাজ শুরু করতে বলা হয়েছে।	
২.	ঝুঁকিপূর্ণ এলাকার লোকজনকে উদ্ধার করার জন্য দায়িত্ব প্রাপ্ত ব্যক্তি/দল তৈরি করা আছে কিনা।	
৩.	২/১ দিনের শুকনা খাবার ও পানীয় জল নিরাপত্তা মোড়কে মাটির নীচে পুতিয়া রাখার জন্য প্রচার করা হইয়াছে।	
৪.	স্বেচ্ছাসেবক দলের সদস্যদের নিরাপত্তার জন্য লাইফ জ্যাকেট সরবরাহ করা হয়েছে।	
৫.	ইউনিয়ন নিয়ন্ত্রণ কক্ষ সাবক্ষণিক ভাবে চালু রাখার জন্য প্রয়োজনীয় জনবলের ব্যবস্থা করা হয়ছে।	
৬.	ইউনিয়ন খাদ্য গুদাম/ত্রাণ গুদামের প্রয়োজনীয় নিরাপত্তা ব্যবস্থা আছে।	
৭.	অন্যান্য	

বিঃদ্রঃ

-চেকলিষ্ট পরীক্ষা করে যেই ক্ষেত্রে নানারূপ ত্রুটি দেখা যাবে সেই ক্ষেত্রে জরুরীভাবে পদক্ষেপ গ্রহণ করতে হবে।

-ইউনিয়ন পরিষদ তহবিল দ্বারা বা কোন উৎস/ সংস্থা হতে স্বেচ্ছাসেবক দলের সদস্যদের জন্য লাইফ জ্যাকেট সংগ্রহ বিশেষ প্রয়োজন।

চেক লিষ্ট

প্রতি বছর এপ্রিল মে মাসের ১৫ তারিখের মধ্যে ইউনিয়ন দুর্যোগ ব্যবস্থাপনা কমিটির সভায় আলাপ আলোচনা করে নিম্নলিখিত ছক পূরণ করে উপজেলা নির্বাহী কর্মকর্তা জেলা প্রশাসনে পাঠানোর ব্যবস্থা গ্রহণ করতে হবে।

ক্রঃ নং-	বিষয়	হ্যাঁ/না
১.	ইউনিয়ন খাদ্য গুদামে পর্যাপ্ত পরিমাণ খাদ্য মজুদ আছে।	
২.	ঝুঁকিপূর্ণ এলাকার শিশুদের টিকা/ভ্যাকসিন দেয়া হয়েছে।	
৩.	১-৬ বৎসরের শিশু ও মায়াদের ভিটামিন খাওয়ানো হয়েছে।	
৪.	ইউপি ক্লিনিক হাসপাতালে ওরস্যালাইন মজুদ আছে।	
৫.	স্বেচ্ছাসেবক দলের সদস্যদের কে বাৎসরিক প্রশিক্ষণ দেয়া হয়েছে।	
৬.	প্রতি আশ্রয় কেন্দ্রের জন্য প্রয়োজনীয় প্রাথমিক চিকিৎসার ঔষধ সরঞ্জাম আছে।	
৭.	প্রতি আশ্রয় কেন্দ্রের জন্য নির্বাচিত পল্লী চিকিৎসক এলাকায় উপস্থিত আছেন।	
৮.	প্রতি আশ্রয় কেন্দ্রে নলকুপ আছে	
৯.	প্রতি আশ্রয় কেন্দ্রে দরজা জানালা ঠিক আছে	
১০.	প্রতি আশ্রয় কেন্দ্রে নির্বাচিত বিকল্প কেয়ার টেকার উপস্থিত আছে	
১১.	প্রতি আশ্রয় কেন্দ্রে মহিলাদের জন্য আলাদা ব্যবস্থা আছে	
১২.	প্রতি আশ্রয় কেন্দ্রে প্রসবা মহিলাদের দেখাশুনা করার জন্য নির্বাচিত ধাত্রী এলাকায় আছে	
১৩.	গরু, ছাগলের অবস্থানের জন্য উঁচু স্থান কিল্লা নির্ধারিত হয়েছে	
১৪.	স্বেচ্ছাসেবক দলের সদস্যদেরকে নির্ধারিত দায়িত্ব সম্বন্ধে সচেতন করা হয়েছে	
১৫.	আশ্রয় কেন্দ্রগুলিতে পায়খানা/প্রসাবখানা ব্যবস্থা আছে	
১৬.	আবহাওয়া ও বিপদ সংকেত প্রচারের জন্য প্রয়োজনীয় মাইক্রোফোন চালু আছে	
১৭.	কমপক্ষে ২/১ দিনের পরিমাণ শুকনা খাবার, পানীয় সংরক্ষণ করার জন্য জনগণকে সজাগ করা হয়েছে।	
১৮.	অন্যান্য	

উল্লাপাড়া উপজেলা দুর্যোগ ব্যবস্থাপনা কমিটি

ক্রঃনং	নাম	পদবী	সদস্য	মোবাইল
১.	এ্যাডঃ মারুফ বিন- হাবিব	উপজেলা চেয়ারম্যান উল্লাপাড়া	সভাপতি	০১৭১২-৯২২৬৪৬
২.	মোহাম্মদ শামীম আলম	উপজেলা নির্বাহী অফিসার	কো-চেয়ারম্যান	০১৭১৬-০৯২৮৮৮
৩.	মোঃ শাহজাহান আলী	ভাইস চেয়ারম্যান	সদস্য	০১৮২৮-১৫৩৬৮৩
৪.	মোছাঃ মনিজা মোমেন	মহিলা ভাইস চেয়ারম্যান	সদস্য	০১৭২৪-০৭৬৮০৮
৫.	মোঃ বেলাল হোসেন	উল্লাপাড়া পৌরসভা মেয়র	সদস্য	০১৭১১-৮১১২৮১
৬.	মোঃ আরাফাত রহমান	সহকারী কমিশনার (ভূমি)	সদস্য	০১৭১৭-৪২৯০১০
৭.	মোঃ আবু বক্কর প্রাং	চেয়ারম্যান রামকৃষ্ণপুর, ইউপি	সদস্য	০১৯১৮-৭৫২৯৮২
৮.	মোঃ আব্দুস ছাত্তার আকন্দ	চেয়ারম্যান বাঙ্গালা, ইউপি	সদস্য	০১৭১৭-৪৯৬৮৬৪
৯.	মোঃ শামসুল হক আকন্দ	চেয়ারম্যান উধুনিয়া, ইউপি	সদস্য	০১৭১৬- ৯৭৩৬১৩
১০.	মোঃ আবু বক্কর সিদ্দিক	চেয়ারম্যান বড়পাঙ্গাসী, ইউপি	সদস্য	০১৭১১-৪১৩৪০৯
১১.	মোঃ মিজা খালিদ ইমতেজার	চেয়ারম্যান মোহনপুর, ইউপি	সদস্য	০১৭১৬-১২৮১৮৮
১২.	মোঃ আফসার আলী	চেয়ারম্যান দুর্গানগর ইউপি	সদস্য	০১৭৩০-৯৭৫৬৫০
১৩.	মোঃ রবিউল করিম সেলিম	চেয়ারম্যান পূনিমাগাঁতী, ইউপি	সদস্য	০১৭১১-৩০২৩৩৫
১৪.	মোঃ মোস্তার হোসেন	চেয়ারম্যান সলঞ্জা, ইউপি	সদস্য	০১৭১০-৮৬৭১৯৭
১৫.	মোঃহেদায়েতুল আলম	চেয়ারম্যান হাটিকুমরুল, ইউপি	সদস্য	০১৭১২-২৪০৭৯৫
১৬.	মোঃ জহরুল ইসলাম চৌধুরী	চেয়ারম্যান বড়হর, ইউপি	সদস্য	০১৭৪৩-৬৩৪৫১৫
১৭.	মোঃ আকমল হোসেন	চেয়ারম্যান উল্লাপাড়া সদর, ইউপি	সদস্য	০১৭১৩-৭৪১৯১২
১৮.	মোঃ জাহেদুল ইসলাম	চেয়ারম্যান পঞ্চক্রোশী, ইউপি	সদস্য	০১৭১৬-০০০০২১
১৯.	মোঃ শহিদুল ইসলাম	চেয়ারম্যান সলপ, ইউপি	সদস্য	০১৭৩০-৯৭০০১৮
২০.	মোঃ তরিকুল ইসলাম	উপজেলা যুব উন্নয়ন অফিসার	সদস্য	০১৭১৮-২১৩৩৯৩
২১.	ডাঃ সুকুমার চন্দ্র সুর রায়	উপজেলা স্বাঃ ও পরিবার পরিকল্পনা কর্মকর্তা	সদস্য	০১৭১১-৩০১৭৫৯
২২.	মোঃ আবুল কালাম আজাদ	উপজেলা মৎস্য অফিসার	সদস্য	০১৭১৮-০১৭৪৭২
২৩.	ডাঃ মোঃ হেলাল উদ্দিন	উপজেলা প্রাণি সম্পদ অফিসার	সদস্য	০১৭১২-২০০৩২৪
২৪.	জনাব মোঃ জয়নাল আবেদীন	উপজেলা শিক্ষা অফিসার (ভারপ্রাপ্ত)	সদস্য	০১৭১২-৪৮৫০৭৯
২৫.	মোঃ মোস্তফা কামাল বকুল	উপজেলা সমাজ সেবা অফিসার	সদস্য	০১৭১২-২৪৭৩৮৭
২৬.	মাহফুজা বেগম	উপজেলা মহিলা বিষয়ক কর্মকর্তা	সদস্য	০১৭১৬-০২৯১১৭
২৭.	মোঃ আবু তালেব	উপজেলা খাদ্য নিয়ন্ত্রক	সদস্য	৫৬৩৪৮
২৮.	মোঃ আহসান হাবিব	উপ - সহকারী প্রকৌশলী, জনস্বাস্থ্য	সদস্য	০১৭১৬-১৫৪৫৩৬
২৯.	মোঃ দিয়ানা তুল হক	ফায়ার সার্ভিস প্রতিনিধি	সদস্য	০১৭৪৭-১৩৭৫৯৪
৩০.	মোঃ আঃ হামিদ	উপজেলা কমান্ডার, মুক্তিযোদ্ধা কমান্ড	সদস্য	০১৯৮০-৯৪৪০৬৮
৩১.	মোঃ খিজির হোসেন প্রাং	উপজেলা কৃষি অফিসার	সদস্য	০১৭১২-৫৪২৯৯৬
৩২.	মোঃ আঃ কাদির বিশ্বাস	উপজেলা মাধ্যমিক শিক্ষা কর্মকর্তা	সদস্য	০১৮২২-৮২১৮১১
৩৩.	মোঃ হাবিবুর ইসলাম	ভারপ্রাপ্ত কর্মকর্তা (উল্লাপাড়া থানা)	সদস্য	০১৭১৩-৩৭৪০৪০
৩৪.	মোঃ আকরাম হোসেন	উপজেলা সমবায় কর্মকর্তা	সদস্য	০১৭১০-১২১২৭৫
৩৫.	মোছাঃ রিজভী ইসলাম কবিতা	মহিলা বিষয়ক প্রতিনিধি	সদস্য	০১৭১১-৩৮৭১২৯
৩৬.	মোঃ বাচ্চু মিয়া	এনজিও প্রতিনিধি (অডিটর)	সদস্য	০১৭১১-৩৪৮০৯৫
৩৭.	মীর মোঃ আমিনুল ইসলাম হিরু	স্থানীয় গণ্যমান্য ব্যক্তি	সদস্য	
৩৮.	এস, এম জাহিদুজ্জামান কাকন	সভাপতি বণিক সমিতি, উল্লাপাড়া	সদস্য	০১৭১৩-৭৪১৯০৬
৩৯.	মোহাম্মদ মাহাবুবুর রহমান ভূঁইয়া	উপজেলা প্রকল্প বাস্তবায়ন অফিসার	সদস্য সচিব	০১৯১৫-২৩১১০৫

বাংলা ইউনিয়ন দুর্যোগ ব্যবস্থাপনা কমিটি

ক্রঃনং	জেলা নামঃ সিরাজগঞ্জ	উপজেলার নামঃ উল্লাপাড়া	ইউনিয়নঃ বাংলা	মোবাইল
১.	মোঃ আঃ সান্তার	চেয়ারম্যান	সভাপতি	০১৭১৭-৪৯৬৮৬৪
২.	মোহাম্মদ আলী	ইউপি সদস্য	সদস্য	-
৩.	মোঃ আঃ মজিদ	ইউপি সদস্য	সদস্য	-
৪.	মোঃ রমজান আলী	ইউপি সদস্য	সদস্য	-
৫.	মোঃ মানিক উদ্দিন	ইউপি সদস্য	সদস্য	-
৬.	মোঃ ফজলুর রহমান	ইউপি সদস্য	সদস্য	-
৭.	মোঃ ছাইদুর রহমান	ইউপি সদস্য	সদস্য	-
৮.	মোঃ ছাইফুল ইসলাম	ইউপি সদস্য	সদস্য	-
৯.	মোঃ চাঁদ আলী	ইউপি সদস্য	সদস্য	-
১০.	মোঃ রিসাজুল ইসলাম	ইউপি সদস্য	সদস্য	-
১১.	মোছাঃ ছানোয়ারা বেগম	ইউপি সদস্য	সদস্য	-
১২.	মোছাঃ শামসুন্নাহার	ইউপি সদস্য	সদস্য	--
১৩.	মোছাঃ আলেয়া খাতুন	ইউপি সদস্য	সদস্য	-
১৪.	মোঃ আঃ জলিল	শিক্ষক প্রতিনিধি	সদস্য	-
১৫.	মোছাঃ নাজমুন্নাহার	শিক্ষক প্রতিনিধি	সদস্য	-
১৬.	মোঃ মোজাম্মেল হক	পরিবার পরিকল্পনা কর্মকর্তা	সদস্য	-
১৭.	মোঃ আঃ ছামাদ	স্বাস্থ্য সহকারী	সদস্য	-
১৮.	মোঃ আঃ আলীম	তহশীলদার	সদস্য	-
১৯.	মোঃ মোস্তফা কামাল	কৃষি অফিসার,	সদস্য	-
২০.	মোঃ আঃ হামিদ	পোস্ট মাষ্টার	সদস্য	-
২১.	মনোরঞ্জন দাস	এনজিও প্রতিনিধি	সদস্য	-
২২.	মোঃ রমজান আলী	সমিতির প্রতিনিধি	সদস্য	-
২৩.	গাজী কেফায়েত আলী	মুক্তিযোদ্ধা প্রতিনিধি	সদস্য	-
২৪.	মোঃ জহুরুল ইসলাম	আনসার/ভিডিপি কমাঃ	সদস্য	-
২৫.	মোঃ রুহল আমিন	ধর্মীয় নেতা –ইমাম	সদস্য	-
২৬.	রন্দিনাথ তাং	ধর্মীয় নেতা –হিন্দু	সদস্য	-
২৭.	আঃ ছামাদ সরকার	সমাজ সেবক	সদস্য	-
২৮.	মোছাঃ বেলী খাতুন	সমাজ সেবিকা	সদস্য	-
২৯.	মোছাঃ হাসিনা বেগম	সমাজ সেবিকা	সদস্য	-
৩০.	মোঃ রুহুললর আমিন	ইউপি সচিব	সদস্য সচিব	০১৭১৮-৮১১৫১১

উল্লাপাড়া সদর ইউনিয়ন দুর্যোগ ব্যবস্থাপনা কমিটি

ক্রঃনং	নাম	পদবী	সদস্য	মোবাইল
১.	মোঃ আকমল হোসেন	চেয়ারম্যান	সভাপতি	০১৭১৩-৭৪১৯১২
২.	মোঃ খাইরুল ইসলাম	ইউপি সদস্য	সদস্য	০১৭১৩-৭৪৫৩৯০
৩.	মোঃ খোদা বকস	ইউপি সদস্য	সদস্য	০১৯২০-৩৫৫৬১৫
৪.	মোঃ জাহাঙ্গীর হোসেন	ইউপি সদস্য	সদস্য	০১৯১৮-৬৯২৪৮৯
৫.	মোঃ জাকিরুল ইসলাম	ইউপি সদস্য	সদস্য	০১৭৪৭-১৮৮৬৯৬
৬.	মোঃ আরব আলী	ইউপি সদস্য	সদস্য	০১৯৩৩-৫০৭৪৭১
৭.	মোঃ আমিনুজ্জামান	ইউপি সদস্য	সদস্য	০১৭২৫-৮১১৫৯৫
৮.	মোঃ রফিকুল ইসলাম	ইউপি সদস্য	সদস্য	০১৭৩৪-৭৪৪২৪৪
৯.	আলহাজ্ব মোঃ আঃ রহিম	ইউপি সদস্য	সদস্য	০১৭১৫-৪১৩৮৩৩
১০.	মোঃ মন্টু মিয়া	ইউপি সদস্য	সদস্য	০১৭৪১-৩১৫৩৬৭
১১.	মোছাঃ সুফিয়া খাতুন	ইউপি সদস্য	সদস্য	০১৯২৮-৪৮৯২০৮
১২.	মোছাঃ শাহারা খাতুন	ইউপি সদস্য	সদস্য	০১৭৪৯-৭৯৬৯২৯
১৩.	মোছাঃ ফুলমালা	ইউপি সদস্য	সদস্য	০১৯৪২-১৩২২৭১
১৪.	মোছাঃ উম্মে সালমা	শিক্ষক প্রতিনিধি	সদস্য	-
১৫.	মোঃ আঃ কাদের	সমাজ সেবক	সদস্য	-
১৬.	মোছাঃ শিল্পী খাতুন	সমাজ সেবিকা	সদস্য	-
১৭.	মোঃ ছদরুল আলম	সরকারি প্রতিনিধি	সদস্য	-
১৮.	মোঃ হারুন-আর রশিদ	গণ্যমান্য	সদস্য	-
১৯.	মোঃ হানিফ মুন্সি	ধর্মীয় নেতা –ইমাম	সদস্য	-
২০.	মোঃ আব্দুস সালাম	ইউপি সচিব	সদস্য	০১৮৩৬-৯০৯৯৪৫

বড়হর ইউনিয়ন দুর্যোগ ব্যবস্থাপনা কমিটি

ক্রঃনং	নাম	পদবী	সদস্য	মোবাইল
১.	মোঃ জহরুল ইসলাম চৌধুরী	চেয়ারম্যান	সভাপতি	০১৭৪৬-০০০০১২
২.	মোঃ শহিদুল ইসলাম	ইউপি সদস্য	সদস্য	০১৭১৮-০৫৩১২৪
৩.	মোঃ মাহাদৎ হোসেন	ইউপি সদস্য	সদস্য	০১৭২৫-২৬৬১৬৭
৪.	মোঃ আব্দুর রহমান	ইউপি সদস্য	সদস্য	০১৭১৪-৯৪১০৫৫
৫.	মোঃ সাইফুল ইসলাম	ইউপি সদস্য	সদস্য	০১৭১৮-৯০৮২৫৪
৬.	মোঃ আব্দুস ছালেক	ইউপি সদস্য	সদস্য	০১৭৪০-৯৮৪২৫৮
৭.	মোঃ শামীম রেজা	ইউপি সদস্য	সদস্য	০১৭১০-০৮২১৭০
৮.	মোঃ তোফিজুল ইসলাম	ইউপি সদস্য	সদস্য	০১৭৫০-৯৯২৯১৪
৯.	মোঃ আকবর আলী	ইউপি সদস্য	সদস্য	০১৭৬৫-০৪৬০১৯
১০.	মোঃ আঃ মালেক	ইউপি সদস্য	সদস্য	০১৭১৭-৯৯৯২৪৯
১১.	মোছাঃ আছিয়া খাতুন	ইউপি সদস্য	সদস্য	০১৯৩৫-০৪৯৪৪২
১২.	মোছাঃ ফরিদা খাতুন	ইউপি সদস্য	সদস্য	০১৭৪৯-৭৯৬৯০৫
১৩.	মোছাঃ আদুরী খাতুন	ইউপি সদস্য	সদস্য	০১৭৬৫-০৪৬০১৯
১৪.	মোঃ খলিলুর রহমান	ইউপি সদস্য সচিব	সদস্য	০১৭২৫-৭৬৮২০১

দুর্গানগর ইউনিয়ন দুর্যোগ ব্যবস্থাপনা কমিটি

ক্রঃনং	জেলা নামঃ সিরাজগঞ্জ	উপজেলার নামঃ উল্লাপাড়া	ইউনিয়নঃ দুর্গানগর	মোবাইল
১.	মোঃ আফসার আলী	চেয়ারম্যান	সভাপতি	০১৭৪৫-৫৬৩১৯৯
২.	মোঃ জহরুল ইসলাম	ইউপি সদস্য	সদস্য	-
৩.	মোঃ নুরুল ইসলাম	ইউপি সদস্য	সদস্য	-
৪.	মোঃ আবু হান্নান	ইউপি সদস্য	সদস্য	-
৫.	মোঃ আবুল কালাম	ইউপি সদস্য	সদস্য	-
৬.	মোঃ রফিকুল ইসলাম	ইউপি সদস্য	সদস্য	-
৭.	মোঃ আঃ রাজ্জাক খান	ইউপি সদস্য	সদস্য	-
৮.	মোঃ ফকির চাঁদ	ইউপি সদস্য	সদস্য	-
৯.	মোঃ রেজাউল খান	ইউপি সদস্য	সদস্য	-
১০.	মোঃ আঃ মাজেদ	ইউপি সদস্য	সদস্য	-
১১.	মোছাঃ দুলালী বেগম	ইউপি সদস্য	সদস্য	-
১২.	মোছাঃ বুলবুলী খাতুন	ইউপি সদস্য	সদস্য	-
১৩.	মোছাঃ আনজুমোনয়ারা	ইউপি সদস্য	সদস্য	-
১৪.	মোঃ রহমতুল্লা	শিক্ষক প্রতিনিধি	সদস্য	-
১৫.	মোছাঃ আরিফা বেগম	শিক্ষক প্রতিনিধি	সদস্য	-
১৬.	মোঃ আলাউদ্দিন	পরিবার পরিকল্পনা কর্মকর্তা	সদস্য	-
১৭.	শ্রী যুক্ত বাবুরমানাথ রায়	স্বাস্থ্য সহকারী	সদস্য	-
১৮.	মোঃ এরফান আলী	তহশীলদার	সদস্য	-
১৯.	মোঃ কেসমত আলী	কৃষি অফিসার	সদস্য	-
২০.	মোঃ মোজাম্মেল হক	পোস্ট মাষ্টার	সদস্য	-
২১.	মোঃ মাসুদুর রহমান	এনজিও প্রতিনিধি	সদস্য	-
২২.	মোঃ মানিক চাঁদ	সমিতির প্রতিনিধি	সদস্য	-
২৩.	গাজী মোঃ বাহেজ উদ্দিন	মুক্তিযোদ্ধা প্রতিনিধি	সদস্য	-
২৪.	মোঃ মুকুল হোসেন	আনসার/ভিডিপি কমাঃ	সদস্য	-
২৫.	মোঃ আঃ মজিদ	ধর্মীয় নেতা –ইমাম	সদস্য	-
২৬.	শ্রী জগদীশ কুমার	ধর্মীয় নেতা –হিন্দু	সদস্য	-
২৭.	মোঃ আঃ রাজ্জাক	সমাজ সেবক	সদস্য	-
২৮.	মোছাঃ জোবেদা খাতুন	সমাজ সেবিকা	সদস্য	-
২৯.	মোছাঃ রাহেলা খাতুন	সমাজ সেবিকা	সদস্য	-
৩০.	মোঃ সাইফুল ইসলাম	ইউপি সচিব	সদস্য সচিব	০১৭১১-৫৪৮১৪৪১

উধুনিয়া ইউনিয়ন দুর্যোগ ব্যবস্থাপনা কমিটি

ক্রঃনং	নাম	পদবী	সদস্য	মোবাইল
১.	মোঃ শামসুল হক আকন্দ	চেয়ারম্যান	সভাপতি	০১৭১৬-৯৭৩৬১৩
২.	মোছাঃ বিউটি খাতুন	ইউপি সদস্য	সদস্য	০১৭৪৫-২৩৬২৪৫
৩.	মোছাঃ আছমা খাতুন	ইউপি সদস্য	সদস্য	০১৭৩৫-৫৭২৮৭৫
৪.	মোছাঃ মর্জিনা খাতুন	ইউপি সদস্য	সদস্য	০১৭৩৬-৬০৫৪৮৯
৫.	মোঃ মতিউর রহমান	ইউপি সদস্য	সদস্য	০১৭১৫-৭১৫৬৭৬
৬.	মোঃ আঃ আজিজ	ইউপি সদস্য	সদস্য	০১৭৪০-৮৩২১৬৩
৭.	মোঃ জোমসের আলী	ইউপি সদস্য	সদস্য	০১৭৫৯-৭১১৯৯৮
৮.	মোঃ আকুন্দের আলী	ইউপি সদস্য	সদস্য	০১৭৩৩-৭২৯২৫৩
৯.	মোঃ হুমায়ন কবির	ইউপি সদস্য	সদস্য	০১৭২১-১০৭১৬৪
১০.	মোঃ আঃ কুদ্দুস	ইউপি সদস্য	সদস্য	০১৭১৩-৮৬৮৮০৩
১১.	মোঃ মকবুল হোসেন	ইউপি সদস্য	সদস্য	০১৭১৭-৭১৪৬২৮
১২.	মোঃ তৈজুদ্দিন	ইউপি সদস্য	সদস্য	০১৭৪৯-২৩৭৮৪০
১৩.	মোঃ রফিকুল ইসলাম	ইউপি সদস্য	সদস্য	০১৭৩৯-৯৭২৬৯০
১৪.	মোঃ সিরাজুল ইসলাম	শিক্ষক প্রতিনিধি	সদস্য	-
১৫.	মোঃ হিরণ আলী	উপ সহকারী কৃষি অফিসার	সদস্য	০১৯১১-০৮১৬৬৫
১৬.	মোঃ আঃ কাদের	-	সদস্য	-
১৭.	মোঃ রায়হান	স্বাস্থ্য সহকারী	সদস্য	০১৭৪৮-৯০৪০০০
১৮.	মোঃ শহিদুল ইসলাম	পরিবার পরিকল্পনা কর্মকর্তা	সদস্য	০১৭২৪-৭৭৬৩১০
১৯.	মোঃ আফসার আলী	বি আর ডিবি	সদস্য	-
২০.	সিবানী রানী	সরকারী প্রতিনিধি	সদস্য	০১৭১২-১৬০৬৩৮
২১.	মোঃ সাহাদত হোসেন	পশু সম্পদ অফিসার	সদস্য	০১৭১১-০১০০১৬
২২.	মোঃ আঃ সামাদ	কেয়ার বাংলাদেশ প্রতিনিধি	সদস্য	০১৭১২-৫৮৬৫১৪
২৩.	মোঃ আনিছুর রহমান	-	সদস্য	০১৭১৯-০৮৩৮৭৫
২৪.	মোঃ শামসুল আলম	গন্যমান্য	সদস্য	০১৭১৯-৫০৮৩৫০
২৫.	গাজী মো আবুল কাশেম	মুক্তিযোদ্ধা প্রতিনিধি	সদস্য	০১৭১-৬৬৪৪৫০
২৬.	কারী মোঃ আঃ ছালাম	ইমাম	সদস্য	০১৭১০-৬০৩৩৪৮
২৭.	মোঃ এনামুল হক	ভিডিপি	সদস্য	০১৭৩১-৩২৬৪৩৫
২৮.	মোছাঃ রেহেনা খাতুন	-	সদস্য	-
২৯.	মোঃ জিয়াউর রহমান	-	সদস্য	-
৩০.	মোঃ আফসার আলী	-		-
৩১.	মোঃ হেলাল উদ্দিন	-		০১৭৩৫-৩৬২২৬৬
৩২.	মোঃ রবিউল করিম	-		০১৭৩০-১৭২৩৩২
৩৩.	মোঃ আমজাদ হোসেন	-		০১৭২৩-৩৫৯৭৭০৪
৩৪.	মোঃ নজির হোসেন	ইউপি সচিব	সদস্য সচিব	০১৭১৪-৯৩১১৭৪

বড়পাঞ্জাসী ইউনিয়ন দুর্যোগ ব্যবস্থাপনা কমিটি

ক্রঃনং	নাম	পদবী	সদস্য	মোবাইল
১.	মোঃ আবু বক্কর সিদ্দিক	চেয়ারম্যান	সভাপতি	-
২.	সাগরিকা ভৌমিক	ইউপি সদস্য	সদস্য	-
৩.	মোছাঃ ছাবিনা খাতুন	ইউপি সদস্য	সদস্য	-
৪.	মোছাঃ জায়দা খাতুন	ইউপি সদস্য	সদস্য	-
৫.	মোঃ নবীর উদ্দিন	ইউপি সদস্য	সদস্য	-
৬.	মোঃ আবু বক্কর তাং	ইউপি সদস্য	সদস্য	-
৭.	মোঃ মজনু মন্ডল	ইউপি সদস্য	সদস্য	-
৮.	মোঃ জাহাঞ্জীর আলম	ইউপি সদস্য	সদস্য	-
৯.	মোঃ আয়নুল হক	ইউপি সদস্য	সদস্য	-
১০.	মোঃ গোলাম আজম	ইউপি সদস্য	সদস্য	-
১১.	মোঃ কামরুল ইসলাম	ইউপি সদস্য	সদস্য	-
১২.	মোঃ শওকত আলী	ইউপি সদস্য	সদস্য	-
১৩.	মোঃ আক্বাস আলী	ইউপি সদস্য	সদস্য	-
১৪.	মোঃ আঃ রাজ্জাক	শিক্ষক প্রতিনিধি	সদস্য	-
১৫.	মোঃ আঃ ছালাম	উপ সহকারী কৃষি অফিসার	সদস্য	-
১৬.	মোঃ আঃ খালেফ	উপ সহকারী কৃষি অফিসার	সদস্য	-
১৭.	মোঃ নাসির উদ্দিন	এফ পি আই	সদস্য	-
১৮.	মোঃ ইদ্রিস আলী	এ এইচ আই	সদস্য	-
১৯.	মোঃ আকবর হোসেন	ভূমি অফিসার	সদস্য	-
২০.	মোঃ হায়দার আলী	বি আর ডিবি প্রতিনিধি	সদস্য	-
২১.	মোঃ জহরুল ইসলাম	সমাজ সেবক	সদস্য	-
২২.	মোছাঃ আলেয়া বেগম	সমাজ সেবিকা	সদস্য	-
২৩.	হাজী মোঃ আলী	স্থানীয় প্রতিনিধি	সদস্য	-
২৪.	মোঃ শামছুল আলম	স্থানীয় প্রতিনিধি	সদস্য	-
২৫.	রঞ্জা রানী বসাক	এনজিও প্রতিনিধি	সদস্য	-
২৬.	মোছাঃ সাসুদা পারভীন	এনজিও প্রতিনিধি	সদস্য	-
২৭.	মোঃ আঃ আউয়াল	এনজিও প্রতিনিধি	সদস্য	-
২৮.	মোঃ আহমত আলী	কৃষি জীব	সদস্য	-
২৯.	শ্রী আদম হালদার	মৎস্য জীব	সদস্য	-
৩০.	মোঃ হাবিবুর মন্ডল	গন্যমান্য ব্যক্তি	সদস্য	-
৩১.	মোঃ আজিজুল হক	মুক্তিযোদ্ধা প্রতিনিধি	সদস্য	-
৩২.	মোঃ আবু তাহের	ইমাম	সদস্য	-
৩৩.	মোঃ ছাইদুর রহমান	আনচার ভিডিপি প্রতিনিধি	সদস্য	-
৩৪.	মোছাঃ শিউলী পারভীন	কো-অপট সদস্য	সদস্য	-
৩৫.	মোঃ সাইফুল ইসলাম	কো-অপট সদস্য	সদস্য	-
৩৬.	মোঃ আঃ ছালাম	সচিব	সদস্য সচিব	-

মোহনপুর ইউনিয়ন দুর্যোগ ব্যবস্থাপনা কমিটি

ক্রঃনং	নাম	পদবী	সদস্য	মোবাইল
১.	মির্জা খালিদ ইনতেজার (শক্তি)	ইউপি চেয়ারম্যান	সভাপতি	০১৭১৬-১২৮১৮৮ ০১৭৩৭-২৬৭৪৫২
২.	মোছাঃ মোমেনা খাতুন	ইউপি সদস্য	সদস্য	০১৭৩৮-৭৪৯৭০১
৩.	মোছাঃ রওশন খাতুন	ইউপি সদস্য	সদস্য	০১৭৫৭-৩৫২৯২২
৪.	মোছাঃ সাজেদা খাতুন	ইউপি সদস্য	সদস্য	০১৭৩৪-৩৩৩০৫৭
৫.	মোঃ আমির হোসেন	ইউপি সদস্য	সদস্য	০১৭৪৬-৭১৯০৭৮
৬.	মোঃ আঃ সেলিম আকন্দ	ইউপি সদস্য	সদস্য	০১৭২৪-৫০৬৭৭১
৭.	মোঃ রেজাউল করিম	ইউপি সদস্য	সদস্য	০১৭৩৪-৩৫৫৪০৬
৮.	মোঃ গোলাম মোস্তফা	ইউপি সদস্য	সদস্য	০১৭৪৩-৪২৩৩৬২
৯.	মোঃ রফিকুল ইসলাম	ইউপি সদস্য	সদস্য	০১৭৫৯-২৮২০২৬
১০.	মোঃ আবুল হোসেন	ইউপি সদস্য	সদস্য	০১৭৩৩-২৭৬৯১৩
১১.	মোঃ রহিজ উদ্দিন	ইউপি সদস্য	সদস্য	০১৭৪৫-৯৮৫২০১
১২.	মোঃ মজিবর রহমান	ইউপি সদস্য	সদস্য	০১৭১৬-৯১১৯৭২
১৩.	মোঃ সাইফুল ইসলাম	ইউপি সদস্য	সদস্য	০১৭১২-৪২০০৯৩
১৪.	মোঃ শফিকুজ্জামান	ভূমি উপ-সহকারী কর্মকর্তা	সদস্য	০১৭১৭-২৮৯০৮৩
১৫.	মোঃ গোলাম মওলা	গন্যমান্য	সদস্য	০১৭৪৫-৩৭১৬২৬
১৬.	মোঃ রমজান আলী	উপ সহকারী কৃষি অফিসার	সদস্য	০১৭২৪-৮৬৭৫২৭
১৭.	মোঃ ডাঃ হাফিজ উদ্দিন	স্বাস্থ্য সহকারী	সদস্য	০১৭১৬২১২৮১১
১৮.	মোঃ মোজাম্মেল হক	পরিবার পরিকল্পনা পরিদর্শক	সদস্য	০১৭১৫-৬৫২৬৮৮
১৯.	মোঃ কে এম রুহুল আমীন খসরু	মুক্তিযোদ্ধা	সদস্য	-----
২০.	মোঃ জুলহাস হোসেন	আনহার ডিডিপি	সদস্য	০১৭২৭-০০৪৫৮৬
২১.	মোঃ আলম	প্রতিবন্ধী	সদস্য	-----
২২.	মোছাঃ শাহীনা খাতুন	শিক্ষক প্রতিনিধি	সদস্য	০১৭৪২-২১৯২৮০
২৩.	মোঃ রমজান আলী	শিক্ষক প্রতিনিধি	সদস্য	০১৭১৯-০২৩৮৬২
২৪.	মোঃ ফেরদৌস	ধর্মীয় প্রতিনিধি	সদস্য	০১৭২৪-৬১২৪৫৯
২৫.	শ্রী অনন্ত লাল গোস্বামী	ধর্মীয় প্রতিনিধি	সদস্য	-----
২৬.	মোঃ ইয়াছিন আলী	কৃষক প্রতিনিধি	সদস্য	০১৭৩৪-৬৮৬৮৩৯
২৭.	মোঃ মতালেব শাহ	কৃষক প্রতিনিধি	সদস্য	-----
২৮.	মোছাঃ বাহাতন	দুঃস্থ মহিলা	সদস্য	-----
২৯.	মোছাঃ জোবেদা বেওয়া	দুঃস্থ মহিলা	সদস্য	-----
৩০.	মোঃ আবু সাঈদ	সমাজসেবক	সদস্য	-----
৩১.	শ্রী গনেশ কর্মকার	সমাজসেবক	সদস্য	০১৭২৪-৬২৯০৮৮
৩২.	নাজমুল লায়লা	এনজিও প্রতিনিধি	সদস্য	০১৭১৬-৫৫৮৭৬৬
৩৩.	মোঃ আনোয়ারুল হক	এনজিও প্রতিনিধি	সদস্য	০১৭১১-৪১১৬১১
৩৪.	হাজী আবু সামা প্রাং	সমাজসেবক	সদস্য	-----
৩৫.	মোঃ আবু কাশেম খন্দকার	সমাজসেবক	সদস্য	০১৭৩২-২৩৭৪৫৬
৩৬.	মোঃ আব্দুল ওয়ারেশ	সচিব	সদস্য সচিব	০১৭১৪-৬০৬৮৯৬

পূর্ণিমাগীতি ইউনিয়ন দুর্যোগ ব্যবস্থাপনা কমিটি

ক্রঃনং	জেলা নামঃ সিরাজগঞ্জ	উপজেলার নামঃ উল্লাপাড়া	ইউনিয়নঃ পূর্ণিমাগীতি	নাম	পদবী	সদস্য	মোবাইল
১.	রবিউল করিম	ইউপি চেয়ারম্যান	সভাপতি				-
২.	আঃ ছালাম	ইউপি সদস্য	সদস্য				-
৩.	আঃ মজিদ	ইউপি সদস্য	সদস্য				-
৪.	আঃ মান্নান	ইউপি সদস্য	সদস্য				-
৫.	আলমগীর হোসেন	ইউপি সদস্য	সদস্য				-
৬.	মজিবর রহমান	ইউপি সদস্য	সদস্য				-
৭.	আঃ হান্নান	ইউপি সদস্য	সদস্য				-
৮.	শাজাহান আলী	ইউপি সদস্য	সদস্য				-
৯.	আতাব আলী	ইউপি সদস্য	সদস্য				-
১০.	গোলাম মওলা	ইউপি সদস্য	সদস্য				-
১১.	মাজেদা খাতুন	ইউপি সদস্য	সদস্য				-
১২.	ফরিদা ইয়াসমীন	ইউপি সদস্য	সদস্য				-
১৩.	সাকেরা খাতুন	ইউপি সদস্য	সদস্য				-
১৪.	মোঃ ছালাম	শিক্ষক প্রতিনিধি	সদস্য				-
১৫.	আঃ ছোবহার	শিক্ষক প্রতিনিধি	সদস্য				-
১৬.	মোছাঃ নাজমা খাতুন	পরিবার পরিকল্পনা সহকারী	সদস্য				-
১৭.	কে এম মোহাম্মত আলী	স্বাস্থ্য সহকারী	সদস্য				-
১৮.	মোঃ আঃ মতিন	তহশীলদার	সদস্য				-
১৯.	আঃ করিম	বি. এস	সদস্য				-
২০.	মাহবুল আলম বেতুয়া	পোস্ট মাষ্টার	সদস্য				-
২১.	মোছাঃ কোহিনুর খাতুন	এনজিও প্রতিনিধি	সদস্য				-
২২.	মোঃ নুরুল ইসলাম	সমিতির প্রতিনিধি	সদস্য				-
২৩.	কে এম সোলায়মান হোসেন	মুক্তিযোদ্ধা	সদস্য				-
২৪.	মোঃ আঃ কুদ্দুস	আনছার ভিডিপি	সদস্য				-
২৫.	মোঃ আঃ সোবহান	ধর্মীয় প্রতিনিধি	সদস্য				-
২৬.	মোঃ আলমগীর হোসেন	ইমাম	সদস্য				-
২৭.	মোঃ আফতাব আলী	সমাজসেবক	সদস্য				-
২৮.	মোছাঃ রহিমা খাতুন	সমাজসেবিকা	সদস্য				-
২৯.	মোছাঃ মালেকা বেতুয়া	সমাজসেবিকা	সদস্য				-
৩০.	মোঃ তোফাজ্জল হোসেন	সচিব	সদস্য সচিব				-

বড়পাঞ্জাসী ইউনিয়নের সেচ্ছাসেবকদের তালিকা

ক্রঃনং	নাম	পিতার/স্বামীর নাম	ওয়ার্ড নং	প্রশিক্ষন	মোবাইল
১.	মোছাঃ ময়না খাতুন	স্বামী মোঃ আয়ুব আলী	০১	-	-
২.	মোঃ আসাদুল	মৃতঃ হাবিবর	০১	-	-
৩.	মোঃ আঃ করিম	মোঃ মতিন মন্ডল	০১	-	-
৪.	মোছাঃ ছালেহা	স্বামী মোঃ নজরুল ইসলাম	০১	-	-
৫.	মোঃ আঃ হান্নান	মোঃ এবাত আলী	০২	-	-
৬.	মিলন হলদার	মৃত গবিন্দ	০২	-	-
৭.	মোছাঃ আছমা খাতুন	স্বামী পবত	০২	-	-
৮.	মোছাঃ আনা খাতুন	জং আল মাহমুদ	০২	-	-
৯.	মোঃ বরাত আলী	মোঃ মজিদ	০৩	-	-
১০.	মোছাঃ পীচফুল	স্বামী মোঃ আছের	০৩	-	-
১১.	মোঃ শহিদুল	মোঃ জব্বার	০৩	-	-
১২.	মোছাঃ আনা খাতুন	স্বামী মোঃ আক্বাস	০৩	-	-
১৩.	মোঃ সম্মাট আলী	আঃ মজিদ	০৪	-	-
১৪.	মোঃ লিটন আলী	ওমর আলী	০৪	-	-
১৫.	বুলবুলী	স্বামী আঃ মান্নান	০৪	-	-
১৬.	মুক্তি রানী	শ্রী অনাথ বন্দু	০৪	-	-
১৭.	শিউলী খাতুন	মৃত ইব্রাহীম	০৫	-	-
১৮.	মোঃ রবিউল করিম	মোঃ আয়নুল হক	০৫	-	-
১৯.	কমেলা	স্বামী মোঃ লুৎফর	০৫	-	-
২০.	মোঃ জিলিম সর্দার	মৃত মহির	০৫	-	-
২১.	কৃষ্ণ রানী হলদার	বৃতিবাস হলদার	০৬	-	-
২২.	লিপি (বওয়া)	স্বামী মৃত আলম	০৬	-	-
২৩.	ফজলুল হক	হাজী আহসান	০৬	-	-
২৪.	আজম আলী	মৃত ইব্রাহীম	০৬	-	-
২৫.	আঃ মালেক	মৃত আফজাল	০৭	-	-
২৬.	আঃ কাদের	মোঃ সমসের	০৭	-	-
২৭.	রহ্না	স্বামী মোঃ বুল আলমিন	০৭	-	-
২৮.	রিনা	মৃত হোসেন প্রাং	০৭	-	-
২৯.	আবু হানিফ	মোঃ আলিমুদ্দিন	০৮	-	-
৩০.	সাকাদ আকন্দ	মৃত সামসের	০৮	-	-
৩১.	মোছাঃ ফুলি খাতুন	মোঃ মৃত ঠান্ডু	০৮	-	-
৩২.	রিনা খাতুন	স্বামী মোঃ আঃ রাজ্জাক	০৮	-	-
৩৩.	শাহিন আলম	মোঃ আঃ ছালাম	০৯	-	-
৩৪.	আজিজ	মোঃ আঃ হাত্তার	০৯	-	-
৩৫.	মর্জিনা	স্বামী মোঃ আঃ মজিদ	০৯	-	-
৩৬.	সাহিদা	স্বামী মোঃ আফছার	০৯	-	-

উধুনিয়া ইউনিয়নের সেচ্ছাসেবকদের তালিকা

ক্রঃনং	নাম	পিতার/স্বামীর নাম	ওয়ার্ড নং	প্রশিক্ষন	মোবাইল
১.	মোছাঃ মাজেদা খাতুন	স্বামী মোঃ আবুল কাশেম	০১	-	০১৭৩৯-৫০৯৮৭৭
২.	মোঃ ছাবেদ আলী	মৃতঃ হাবিবর	০১	-	০১৭৩৩-১৯৫১১৪
৩.	মোঃ জামরুল	মোঃ মতিন মন্ডল	০১	-	-
৪.	মোছাঃ রহিমা খাতুন	স্বামী মোঃ নজরুল ইসলাম	০১	-	০১৭৪৪-৬৬৪৭০১
৫.	মোঃ ইউনুস আলী	মোঃ এবাত আলী	০২	-	-
৬.	মোঃ আশরাফ আলী	মৃত গবিন্দ	০২	-	০১৭৫৯-৮৯১৮১৪
৭.	মোছাঃ হাফিজা খাতুন	স্বামী পবত	০২	-	০১৭৩৩-২৭৫২৯৬
৮.	মোছাঃ মুসলিমা খাতুন	জং আল মাহমুদ	০২	-	-
৯.	আতাউর	উজির উদ্দিন	০৩	-	০১৭৪৬-৬২১৬০০
১০.	মোছাঃ রিজিয়া খাতুন	স্বামী খলিলুর	০৩	-	-
১১.	মোছাঃ মমতাজ খাতুন	আঃ মালেক	০৩	-	-
১২.	মোছাঃ রমিচা খাতুন	স্বামীঃ আঃ সান্তার	০৪	-	-
১৩.	মোছাঃ মনিছুর	মোঃ শাহজাহান	০৪	-	-
১৪.	মোছাঃ রহিমা	পিং কোরবান	০৪	-	০১৭৩৫-৮০৪৬৬৯
১৫.	মোঃ আঃ লতিফ	আজাহার আলী	০৪	-	০১৭৩১-৪৩৭২১১
১৬.	মোছাঃ সাজেদা	মোঃ আশরাফ	০৫	-	০৭১৬৮৮-২৮৭৪৮
১৭.	মোছাঃ মহারানী খাতুন	আঃ বারিক	০৫	-	-
১৮.	মোঃ ফরহাদ আলী	আজাহার আলী	০৫	-	-
১৯.	মোঃ শাহাদৎ হোসেন	ইসমাইল হোসেন	০৫	-	-
২০.	মোঃ রফিকুল ইসলাম	মোঃ হাবিবুর রহমান	০৬	-	-
২১.	মোছাঃ জোসনা খাতুন	মোঃ হায়দার আলী	০৬	-	-
২২.	মোঃ রঞ্জু আহমাদ	মোঃ আবুল হোসেন	০৬	-	-
২৩.	মোছাঃ গোলেদা খাতুন	মৃত- ইসমাইল হোসেন	০৬	-	-
২৪.	মোঃ রফিকুল ইসলাম	মৃত- মানিক প্রাং	০৭	-	-
২৫.	মোছাঃ আঞ্জুয়ারা খাতুন	স্বামী শাহজাহান আলী	০৭	-	-
২৬.	মোঃ কফিল উদ্দিন	দবির প্রাং	০৭	-	০১৭৬৩-১৮৭৭৯৭
২৭.	মোছাঃ সাজেদা বেগম	মোঃ নানু	০৭	-	০১৭৬৩-১৮৭৭৯৭
২৮.	মোঃ মোতালেব	হাবিবর	০৮	-	০১৭৪৫-৬১৮৯৩২
২৯.	মোছাঃ রেজিয়া খাতুন	ফরাজ উদ্দিন	০৮	-	-
৩০.	মোঃ রুহল আমিন	কোরবান আলী	০৮	-	০১৭৩৪-৩৯৭৩৪৩
৩১.	মোছাঃ সালমা খাতুন	রবিউ ইসলাম	০৮	-	০১৭৩৬-৮৯৩৬৮৪
৩২.	মোঃ রায়হান আলী	এছাহক আলী	০৯	-	০১৭২৮-৯৫৮২৬৪
৩৩.	মোঃ আয়নু আলী	ছাদেক আলী	০৯	-	০১৭৩১-৬২৯৬৯৬
৩৪.	মোছাঃ আরজিনা খাতুন	মোঃ ইন্দিস আলী	০৯	-	-
৩৫.	মোছাঃ রাশিদা ইসলাম	মোঃ জহরুল ইসলাম	০৯	-	-

মোহনপুর ইউনিয়নের সেচ্ছাসেবকদের তালিকা

ক্রঃনং	নাম	পিতার/স্বামীর নাম	ওয়ার্ড নং	প্রশিক্ষন	মোবাইল
১.	মোঃ আবুল কাশেম	আলীমুদ্দীন	০১	-	০১৭৩৯-৫০৯৮৭৭
২.	মোঃ সোমেজ আলী	আরমান প্রামানিক	০১	-	০১৭৩৩-১৯৫১১৪
৩.	সাহিদা খাতুন	নূরাল প্রামানিক	০১	-	-
৪.	ফিরোজা	বেল্লাল ভূইয়া	০১	-	০১৭৪৪-৬৬৪৭০১
৫.	আঃ আজিজ সরকার	মনতাজ সরকার	০২	-	-
৬.	সোহেল রানা	রমজান আলী	০২	-	০১৭৫৯-৮৯১৮১৪
৭.	হোসেনয়ারা	লিটন	০২	-	০১৭৩৩-২৭৫২৯৬
৮.	মুর্শিদা খাতুন	মহি উদ্দিন	০২	-	-
৯.	রবিউল	গহির সরদার	০৩	-	০১৭৪৬-৬২১৬০০
১০.	হাসানুর হোসেন	সান্তার হোসেন	০৩	-	-
১১.	খুশী খাতুন	আফজাল	০৩	-	-
১২.	নাজমা খাতুন	হায়দার আলী	০৩	-	-
১৩.	আঃ জব্বার	বাহের প্রামানিক	০৪	-	-
১৪.	দুলাল হোসেন	আঃ আজিজ	০৪	-	০১৭৩৫-৮০৪৬৬৯
১৫.	শাহিনুর	বেল্লাল	০৪	-	০১৭৩১-৪৩৭২১১
১৬.	ডলি খাতুন	আঃ মতিন	০৪	-	০৭১৬৮৮-২৮৭৪৮
১৭.	দুলাল হোসেন	আবু তাহের	০৫	-	-
১৮.	ছানোয়ার হোসেন	আকবার আলী	০৫	-	-
১৯.	সেলিনা খাতুন	আঃ আউয়াল	০৫	-	-
২০.	শিউলী খাতুন	আঃ সবুর	০৫	-	-
২১.	আঃখালেক	গোলাম হোসেন	০৬	-	-
২২.	আলতাব হোসেন	জহির মোল্লা	০৬	-	-
২৩.	লায়লা	রজব আলী	০৬	-	-
২৪.	রোজিনা	আঃ মোমিন	০৬	-	-
২৫.	করুনা পারভিন	জিল্লুর রহমান	০৭	-	-
২৬.	সুলতানা	মোশারফ হোসেন	০৭	-	০১৭৬৩-১৮৭৭৯৭
২৭.	লিটন	জিতেন ঘোষ	০৭	-	০১৭৬৩-১৮৭৭৯৭
২৮.	গোপাল চন্দ্র গোস্বামী	অরুন কুমার গোস্বামী	০৭	-	০১৭৪৫-৬১৮৯৩২
২৯.	খলিল	আফছার আলী	০৮	-	-
৩০.	জিল্লুর রহমান	জহির উদ্দিন	০৮	-	০১৭৩৪-৩৯৭৩৪৩
৩১.	হালিমা খাতুন	রেজাউল করিম	০৮	-	০১৭৩৬-৮৯৩৬৮৪
৩২.	কুলসুম খাতুন	আনোয়ার হোসেন	০৮	-	০১৭২৮-৯৫৮২৬৪
৩৩.	মাসুদ আলী	হাচেন আলী	০৯	-	০১৭৩১-৬২৯৬৯৬
৩৪.	আলমগীর সরকার	ইউনুছ আলী	০৯	-	-
৩৫.	হাসনা খাতুন	মহির উদ্দিন	০৯	-	-
৩৬.	মনোয়ারা খাতুন	আবু তাহের	০৯	-	-

তথ্য সূত্রঃ ইউনিয়ন পরিষদ চেয়ারম্যান, সচিব এবং সরেজমিনে পরিদর্শন।

নিম্নে টেবিলের মাধ্যমে আশ্রয়কেন্দ্রের নাম ও প্রতিটি আশ্রয়কেন্দ্রের জন্য দায়িত্বপ্রাপ্ত ব্যক্তির তালিকা প্রদান করা হলোঃ

● স্কুল কাম শেল্টার

ক্রমিক নং	ইউনিয়নের নাম	আশ্রয়কেন্দ্রের নাম (স্কুল কাম শেল্টার)	দায়িত্বপ্রাপ্ত ব্যক্তি	মোবাইল
১.	রামকৃষ্ণপুর	চৈত্রহাটি সরকারী প্রাথমিক বিদ্যালয়	খ.ম গোলাম রক্বানী	০১৭১১-৪৬৭৫৬৮
২.		ক্ষুদ্রসিমলা সরকারী প্রাথমিক বিদ্যালয়	মোঃ আঃ রাজ্জাক	০১৭৪৫-০৫৪৭১১
৩.		উনুখাঁ পাগলা পীর উচ্চ বিদ্যাঃ	মোঃ ইসমাইল হোসেন	০১৭১০-৬০৮৭০১
৪.	হাটিকুমরুল	পাঁচিলা সরকারী প্রাথমিক বিদ্যালয়	মোছাঃ জান্নাতুল ফেরদৌস	০১৭৩৮-৪০৮১৯৮
৫.		আলোকদিয়ার সরকারী প্রাথমিক বিদ্যালয়	কে এম শরিফুল ইসলাম	০১৭১৯-৬১৬৮৭৮
৬.		দাদনপুর সরকারী প্রাথমিক বিদ্যালয়	মোঃ গোলাম মাওলা	০১৭২৯-৫৪৬৯১১
৭.	বড়হর	ধুবিও সরকারী প্রাথমিক বিদ্যালয়	আমিনুল ইসলাম	০১৭২৮-৫০৪৯৪৭
৮.		বড়হর সরকারী প্রাথমিক বিদ্যালয়	আনোয়ারুল ইসলাম	০১৭১১-২৭৭৭০৩
৯.		মৈত্রবড়হর সরকারী প্রাথমিক বিদ্যালয়	আশরাফুল ইসলাম	০১৭৩৪-৫৩১৭২৫
১০.		পূর্ব দেলুয়া সরকারী প্রাথমিক বিদ্যালয়	মাহমুদা খাতুন	০১৭৪৩-২৯৪৪৭৭
১১.		বল্লার পাড়া সরকারী প্রাথমিক বিদ্যালয়	শাহাদৎ হোসেন	০১৭২৫-৬৯৮৪৬৫
১২.		বড়হর দক্ষিণ সরকারী প্রাথমিক বিদ্যালয়	জুলমাত হোসেন	০১৭১৭-৬২৫০৮৭
১৩.		বড়হর উচ্চ বিদ্যাঃ ও কলেজ	মোঃ সাইফুল ইসলাম	০১৭১২-১১৮৪৪০
১৪.		পূর্বদেলুয়া উচ্চ বিদ্যালয়	আঃ মাজেদ আকন্দ	০১৭১২-৩৮২৫২৮
১৫.		বোয়ালিয়া উচ্চ বিদ্যালয়	মোঃ মিজানুর রহমান	০১৭২৮-৬১৫৫২১
১৬.		সলজা	গোজা সরকারী প্রাথমিক বিদ্যালয়	মোছাঃ এলিজা পারভীন
১৭.	জগজীবনপুর সরকারী প্রাথমিক বিদ্যালয়		প্রধান শিক্ষক	০১৭১২-৩১২১৩১
১৮.	বাঞ্ছালা	ঘোনাকুচিয়ামোড়া সরকারী প্রাথমিক বিদ্যালয়	আব্দুল জলিল	০১৭১৩-৯৩০৩০৫
১৯.		প্রতাব সরকারী প্রাথমিক বিদ্যালয়	মোঃ আলী আকবর	০১৭১১-৪১০৮২৭
২০.		মধুকোলা সরকারী প্রাথমিক বিদ্যালয়	প্রধান শিক্ষক	০১৭১২-০৯০৪৫৩
২১.		বিনায়কপুর সরকারী প্রাথমিক বিদ্যালয়	প্রধান শিক্ষক	০১৭১৯-০৯০৪৫৩
২২.		দক্ষিণ গাইলজানী সরকারী প্রাথমিক বিদ্যালয়	প্রধান শিক্ষক	০১৭২০-৬২১০২৯
২৩.		সিমলা সোনাভান সরকারী প্রাথমিক বিদ্যালয়	প্রধান শিক্ষক	০১৭২৪-২২৩৬১০
২৪.		প্রতাপ মহিউদ্দিন মেমোরিয়াল উচ্চ বিদ্যাঃ	মোঃ আঃ করিম প্রাং	০১৭২৩-৪৭০২৭২
২৫.		ঘোনাকুচিয়ামারা কলেজ	কেফায়েত উল্লাহ মুক্তিযোদ্ধা	০১৭৫৮-৬২১৫১২
২৬.		ঘোনাগাইলজানী দাখিল মাদ্রাসা	কেফায়েত উল্লাহ মুক্তিযোদ্ধা	০১৭৫৮-৬২১৫১২
২৭.		উধুনিয়া	জিতেলী পাড়া সরকারী প্রাথমিক বিদ্যালয়	মোঃ আঃ রউফ
২৮.	গজাইল সরকারী প্রাথমিক বিদ্যালয়		শ্রী সহদেব কুমার	০১৭১৯-৯২৩৬৯২
২৯.	খোর্দগজাইলসরকারী প্রাথমিক বিদ্যালয়		মোঃ আঃ ছালাম	০১৭২২-৭৪৩০৭৭
৩০.	দিঘলগ্রাম সরকারী প্রাথমিক বিদ্যালয়		মোঃ নেয়ামত আলী	০১৭৩১-৩৩৯৪৯০
৩১.	চয়ড়া সরকারী প্রাথমিক বিদ্যালয়		মোঃ আবু কালাম আজাদ	০১৭৪০-৮৫৬২৫৮
৩২.	কমলমরিচ সরকারী প্রাথমিক বিদ্যালয়		মোঃআকতার হোসেন	০১৭২৬-৮৮৪৩০৮
৩৩.	দণ্ডখারুয়া সরকারী প্রাথমিক বিদ্যালয়		প্রধান শিক্ষক	০১৭৯০-৫২৩৪৯৪
৩৪.	পংখারুয়া সরকারী প্রাথমিক বিদ্যালয়		মোঃ শাহজাহান আলী	০১৭২৬-৮৮২৫২১

ক্রমিক নং	ইউনিয়নের নাম	আশ্রয়কেন্দ্রের নাম (স্কুল কাম শেপটার)	দায়িত্বপ্রাপ্ত ব্যক্তি	মোবাইল	
৩৫.		আগদিঘল গ্রাম সরকারী প্রাথমিক বিদ্যালয়	মোঃ নেয়ামত আলী	০১৭১৯-৪৫৩১২৯	
৩৬.		তেবাড়িয়া সরকারী প্রাথমিক বিদ্যালয়	আজিজা সুলতানা	০১৭২৩-০৬৪০২৫	
৩৭.		মহেশপুর সরকারী প্রাথমিক বিদ্যালয়	এনতাজ আলী	০১৭৩৪-০২৭২৯৯	
৩৮.		ফাজিলনগর সরকারী প্রাথমিক বিদ্যালয়	মোঃ আঃ আজিজ	০১৭১১-৪১০৫৯৪	
৩৯.		পাঁছদিঘল গ্রাম সরকারী প্রাথমিক বিদ্যালয়	আঃ ছাত্তার মাস্টার	০১৭১৯-৩৬১১৯৮	
৪০.		খানপুর সরকারী প্রাথমিক বিদ্যালয়	শাহজাহান আলী	০১৭১৮-৮১০১৯২	
৪১.		সুবৈদ্য মরিচ সরকারী প্রাথমিক বিদ্যালয়	মোছাঃ হাসিনা খাতুন	০১৭৪৫-৩২৩৪২৪	
৪২.		বাগমারা কলেজ	মোঃ আবু জাফর	০১৯১২-৩৬১০২৫	
৪৩.		পূর্ণিমাগাঁতী	গয়হাট্টা সরকারী প্রাথমিক বিদ্যালয়	মোঃ আছের উদ্দিন	০১৭১৮-৭২৪৪১৪
৪৪.			পূর্ণিমাগাঁতী সরকারী প্রাথমিক বিদ্যালয়	মোঃ আবুল কাশেম	০১৭২৩-৪৭০৩৭৬
৪৫.	পুকুর পার সরকারী প্রাথমিক বিদ্যালয়		প্রধান শিক্ষক	০১৭১৭-৪২৬২৬৪	
৪৬.	গয়হাট্টা বার আউলিয়া মাদ্রাসা		মোঃ আঃ ওয়ায়েদ	০১৭১৫-২৩৩৯৬১	
৪৭.	কয়ড়া	মহিষখোলা সরকারী প্রাথমিক বিদ্যালয়	মোছাঃ জান্নাত খাতুন	০১৭১৭-২১১৭৭৮	
৪৮.		দাদপুর কয়ড়া সরকারী প্রাথমিক বিদ্যালয়	আবুল কালাম আজাদ	০১৭১৫-৬৫৯২৪৬	
৪৯.		কয়ড়া উচ্চ বিদ্যালয় ও কলেজ	মোঃ আবুল হোসেন	০১৭১২-৪৩৯৩২১	
৫০.		কয়ড়া ফাজিল ডিগ্রী মাদ্রাসা	মোঃ শাহজাহান আলী	০১৭৫২-১২০৩৩৬	
৫১.	উল্লাপাড়া	চালা সরকারী প্রাথমিক বিদ্যালয়	মোঃ হেলাল উদ্দিন	০১৭১৮-৩২৪৪৮৯	
৫২.		খালিয়া পাড়া সরকারী প্রাথমিক বিদ্যালয়	মোছাঃ আনোয়ার বেগম	০১৭৪৫-৫৯৯২৩৫	
৫৩.		বজরাপুর সরকারী প্রাথমিক বিদ্যালয়	জেসমিন আলম	০১৭২৮-৯২৬২১২	
৫৪.		ভদ্রকোল সরকারী প্রাথমিক বিদ্যালয়	আয়নুন নাহার	০১৭৫৪-০৩৭৭০০	
৫৫.		দরিপাড়া সরকারী প্রাথমিক বিদ্যালয়	মোঃ শহিদুল ইসলাম	০১৭৩১-৩২৫৯৭৩	
৫৬.		সরকারী আকবর আলী কলেজ	আঃ বারী অধ্যক্ষ	৫৬১৩০	
৫৭.		উল্লাপাড়া বিজ্ঞান কলেজ	মোঃ আশরাফুল ইসলাম	০১৭১৮-৫৭৬৩০৩	
৫৮.		পঞ্চকোশী	কালীগঞ্জ সরকারী প্রাথমিক বিদ্যালয়	মোছাঃ কোহিনুর খানম	০১৯১৬-৯৯৬২২৭
৫৯.	বন্যাকান্দি সরকারী প্রাথমিক বিদ্যালয়		মোছাঃ আরিফা খাতুন	০১৭১৮-২৬৭১৩৫	
৬০.	রাঘব বাড়ীয়া সরকারী প্রাথমিক বিদ্যালয়		মোঃ গিয়াসউদ্দিন	০১৭১০-৫৪০৫৭৩	
৬১.	দমদমা সরকারী প্রাথমিক বিদ্যালয়		আঃ রাজ্জাক	০১৭১৫-২৭১৬২১	
৬২.	মাটিকোড়া সরকারী প্রাথমিক বিদ্যালয়		মোঃ আনোয়ার হোসেন	০১৭২৮-২৩৩৩৬৫	
৬৩.	চর সাতবাড়ীয়া সরকারী প্রাথমিক বিদ্যালয়		এস এম সাজ্জাদুর রহমান	০১৭১১-৪১৩৮৫১	
৬৪.	রামকান্তপুর সরকারী প্রাথমিক বিদ্যালয়		ছানোয়ার হোসেন	০১৭১৬-৮৩৪৭২২	
৬৫.	মনিরপুর সরকারী প্রাথমিক বিদ্যালয়		নজরুল ইসলাম	০১৭৩৪-৩৭৫৮৫৪	
৬৬.	বনবাড়ীয়া সরকারী প্রাথমিক বিদ্যালয়		মজিল উদ্দিন	০১৭৩৪-৭৪৪১৯৬	
৬৭.	বড়লক্ষিপুর সরকারী প্রাথমিক বিদ্যালয়		জহরুল ইসলাম	০১৭১৯-৪১৬৮১৬	
৬৮.	রামকান্তপুর উত্তর সরকারী প্রাথমিক বিদ্যালয়	ছানোয়ার হোসেন	০১৭৪৯-৩২০৯৬৩		
৬৯.	সলপ	রামগাঁতী সরকারী প্রাথমিক বিদ্যালয়	মনোয়ারা আক্তার শিউলী	০১৭১১-২৭৭৭০৫	
৭০.		শ্রীবাড়ী সরকারী প্রাথমিক বিদ্যালয়	ময়না রায়	০১৭১২-৩৫১৭৯২	
৭১.		গোবীন্দপুর সরকারী প্রাথমিক বিদ্যালয়	মোঃ মোতালেব হোসেন	০১৭২৪-৫০৮০১০	
৭২.		সলপ কলেজ	মোছাঃ হাছিনা খাতুন	০১৭৩৫-৪৯৭০২৯	
৭৩.	দুর্গানগর	জুংলীপুর সরকারী প্রাথমিক বিদ্যালয়	জাকারিয়া রুপম	০১৭১৭-০১৬৪০৬	
৭৪.		রাজমান সরকারী প্রাথমিক বিদ্যালয়	মোছাঃ শাহনাজ পারভীন	০১৭৫৪-০৩৯৪০৮	
৭৫.		রাউতান সরকারী প্রাথমিক বিদ্যালয়	হাবিবুর রহমান	০১৭১৩-৭৪১৯০৭	
৭৬.		বালশাবাড়ী সরকারী প্রাথমিক বিদ্যালয়	প্রধান শিক্ষক	০১৭২৫-৫৯৬৪৮৯	

ক্রমিক নং	ইউনিয়নের নাম	আশ্রয়কেন্দ্রের নাম (স্কুল কাম শেপটার)	দায়িত্বপ্রাপ্ত ব্যক্তি	মোবাইল	
৭৭.		পাতিয়া বেড়া সরকারী প্রাথমিক বিদ্যালয়	আবু তালেব	০১৭১৮-৮৭৩১৪১	
৭৮.		নুন্দীবেড়া রাউতান উত্তর পাড়া সরকারী প্রাথমিক বিদ্যালয়	শেফালী খাতুন	০১৭১৪-৯৩১১৬২	
৭৯.		বুদগাঁতী সরকারী প্রাথমিক বিদ্যালয়	শাহজাহান আলী	০১৭১২-৫০১৬২৬	
৮০.		ভাদালিয়া কান্দি সরকারী প্রাথমিক বিদ্যালয়	সিরাজুল হক	০১৭১৭-৬৪১৯৭৩	
৮১.		ভৈরব সরকারী প্রাথমিক বিদ্যালয়	আঃ মালেক	০১৭৪২-৫৬৩৭৪৫	
৮২.		ভাটবেড়া সরকারী প্রাথমিক বিদ্যালয়	দেলয়ার হোসেন	০১৭১৩-৭২৫৯৩৪	
৮৩.		মোহনপুর	মোহনপুর সরকারী প্রাথমিক বিদ্যালয়	নারগীস সুলতনা	০১৭২৬-৪৩৩৭৭৭
৮৪.		পশ্চিম বংকিরাট সরকারী প্রাথমিক বিদ্যালয়			
৮৫.		মোহনপুর কে এম ইন্সটিটিউশন সরকারী প্রাথমিক বিদ্যালয়	আঃ হান্নান	০১৭১৩-৭২৪৩১০	
৮৬.		বংকিরাট সরকারী প্রাথমিক বিদ্যালয়	ফেরদৌসী খাতুন	০১৭২২-২৬১০৪৬	
৮৭.		বলাইগাঁতী সরকারী প্রাথমিক বিদ্যালয়	আঃ রহমান	০১৭২৯-৫০৪১৯৩	
৮৮.		কালিয়াকৈড় সরকারী প্রাথমিক বিদ্যালয়	আঃ হালিম	০১৭২১-৬২৮১৯৭	
৮৯.		বন্ধনগাছা সরকারী প্রাথমিক বিদ্যালয়	আজিজুল হক	০১৭১১-০১৩৭১৭	
৯০.		গোনাইগাঁতী সরকারী প্রাথমিক বিদ্যালয়	মোঃ ইউনুস আলী	০১৭৪৫-৪৯৮০৩৯	
৯১.		আঁচল গাঁতী সরকারী প্রাথমিক বিদ্যালয়	আলেপ উদ্দিন	০১৭১৪-৭৫১৮৪৬	
৯২.		বাল্লোপাড়া সরকারী প্রাথমিক বিদ্যালয়	রতনা রানী চক্রবর্তী	০১৭১৮-২৭৯৬৭৫	
৯৩.		কালিয়াকৈড় কলেজ	মোঃ হাসানুজ্জামান	০১৭১৯-৭৫১৬৮৮	
৯৪.		মোহনপুর বালিকা উচ্চ বিদ্যালয়	মোছাঃ লতা খাতুন	০১৭২৮-৭০০৬৭	
৯৫.		বড়পাঞ্জাসী	হাওড়া সরকারী প্রাথমিক বিদ্যালয়	-----	০১৭২১-৭৪৮৬৪৮
৯৬.			বড়পাঞ্জাসী সরকারী প্রাথমিক বিদ্যালয়	মোছাঃ দিলরুবা পারভীন	০১৭২১-৩৩৯২০০
৯৭.			খাদুলী সরকারী প্রাথমিক বিদ্যালয়	বিধু চক্রবর্তী	০১৭২৬-৩৫৯৪৯৩
৯৮.	চাকসা সরকারী প্রাথমিক বিদ্যালয়		সাবিনা পারভীন	০১৭৩৬-৪১৬৮৭০	
৯৯.	রামাইল গ্রাম সরকারী প্রাথমিক বিদ্যালয়		হাসানুল করিম	০১৭১২-১৩৭৯৭৫	
১০০.	চন্দ্রগাঁতী সরকারী প্রাথমিক বিদ্যালয়		লায়লা সামছুন্নাহার	০১৭৫৮-০৭০৫৭৪	
১০১.	আগ গয়হাট্টা সরকারী প্রাথমিক বিদ্যালয়		লোকমান হোসেন	০১৭২৮-২৩৪৬৬২	
১০২.	সৈয়দপুর সরকারী প্রাথমিক বিদ্যালয়		রোকনুজ্জামান	০১৭২৫-২৪১৭১৭	
১০৩.	চাকসা দক্ষিণ সরকারী প্রাথমিক বিদ্যালয়		-----	০১৭১১-১৭৭৮১৫	
১০৪.	বড়পাঞ্জাসী জাতীয় তরুণ সংঘ কলেজ		কে এম আঃ মালেক	০১৭১১-৩০১৩৪১	
১০৫.	পৌরসভা		ঝিকিড়াবন্দর মডেল সরকারী প্রাথমিক বিদ্যালয়	প্রধান শিক্ষক আঃ রাজ্জাক	০১৭১৭-৮৫১৭৬৮
১০৬.			শ্রীকোলা সরকারী প্রাথমিক বিদ্যালয়	হাসনা হেনা	০১৭৩৪-৬৪১৬৮৪
১০৭.		এনায়েতপুর সরকারী প্রাথমিক বিদ্যালয়	ছন্দা তলা পাত্র	০১৭১৮-৯৩৫৮১১	
১০৮.		ঘাটিনা সরকারী প্রাথমিক বিদ্যালয়	মাহমুদা খাতুন	০১৭১৬-৮০৮১০৫	
১০৯.		নয়ানগঞ্জ সরকারী প্রাথমিক বিদ্যালয়	রীনা রায়	০১৭১৫-০২৮৫০০	
১১০.		নেওয়ার গাছা সরকারী প্রাথমিক বিদ্যালয়	শফিকুল আলম তালুকদার	০১৭৪৪-৪৬৯৫৪৪	
১১১.		আকবর আলী সরকারী কলেজ	মোঃ আঃ বারী	৫৬১৩০	
১১২.		উল্লাপাড়া বিজ্ঞান কলেজ	মোঃ আশরাফুল ইসলাম	০১৭১৮-৫৭৬৩০৩	
১১৩.		উল্লাপাড়া ডিগ্রী কলেজ	মোঃ নুরুল আলম সরকার	০১৭১৮-২৬৭৬৫৮	
১১৪.		হামিদা পাইলট বালিকা উচ্চ বিদ্যালয়	আব্দুল হান্নান	০১৭১২-৩৫৬৮৯০	
১১৫.		উল্লাপাড়া মাচেন্টস পাইলট হাইস্কুল এন্ড টেকনিক্যাল কলেজ	অধ্যক্ষ মীর আব্দুল হান্নান	০১৭১২-৬৫৩৮৯০	

বন্যা আশ্রয় কেন্দ্রঃ (সরকারী/বে-সরকারী প্রতিষ্ঠান)

ক্রমিক নং	ইউনিয়নের নাম	আশ্রয়কেন্দ্রের নাম (সরকারী/বে-সরকারী প্রতিষ্ঠান)	দায়িত্বপ্রাপ্ত ব্যক্তি	মোবাইল	মন্তব্য
১.	রামকৃষ্ণপুর	রামকৃষ্ণপুর ইউপি ভবন	আবু বক্কর প্রাং চেয়ারম্যান	০১৯১৮-৭৫২৯৮২	
২.	হাটিকুমরুল	হাটিকুমরুল ইউপি ভবন	মোঃ হেদায়েতুল আলম	০১৭১২-২৪০৭৯৫	
৩.	বড়হর	বড়হর ইউপি ভবন	মোঃ জহুরুল ইসলাম চৌধুরী	০১৭৪৩-৬৩৪৫১৫	
৪.	সলজা	সলজা ইউপি ভবন	মোঃ মোস্তার হোসেন	০১৭১০-৮৬৭১৯৭	
৫.	বাঙ্গালা	বাঙ্গালা ইউপি ভবন	চেয়ারম্যান	০১৭১৭-৪৯৬৮৬৪	নির্মানাধীন
৬.	উধুনিয়া	উধুনিয়া ইউপি ভবন	মোঃ শামমুল হক আকন্দ	০১৭১৬-৯৭৩৬১৩	
৭.	সলপ	সলপ ইউপি ভবন	মোঃ মোস্তার হোসেন চেয়ারম্যান	০১৭১০-৮৬৭১৯৭	
৮.	মোহনপুর	মোহনপুর ইউপি ভবন	মির্জা খালেদ ইন্তেহার শক্তি	০১৭১৬-১২৮১৮৮	
৯.	বড়পাঙ্গাসী	বড়পাঙ্গাসী ইউপি ভবন	মোঃ আবু বক্কর সিদ্দিক	০১৭১১-৪১৩৪০৯	
১০.	পৌরসভা	উপজেলা পরিষদ ঝিকিড়া	আব্দুল হান্নান	০১৭১৮-০৪৬৯৩০	

স্বাস্থ্য ব্যবস্থাপনা কমিটি

ইউনিয়নের নাম	স্বাস্থ্য সেবা কেন্দ্রের নাম	দায়িত্বপ্রাপ্ত ব্যক্তির নাম	মোবাইল
উল্লাপাড়া	উল্লাপাড়া পরিবার পরিকল্পনা কেন্দ্র	এস এম মসীহ	০১৭১৬-০৯০১৭৫
	উপজেলা স্বাস্থ্য কমপ্লেক্স উল্লাপাড়া	ডাঃ সুকুমার চন্দ্র রায়	০১৭১১-৩০১৭৫৯
	চালা সিসি	মোঃ খোদাবক্স প্রাং	০১৯২০-৩৫৫৬১৫
	নাগরোহা সিসি	মোঃ আরোব আলী	০১৯৩৩-৫০৭৪৭১
	বাখুয়া সিসি	মোঃ জাকিরুল ইসলাম	০১৭৪৭-১৮৮৬৯৬
	পংরোহা সিসি	মোঃ আমিনুজ্জামান	০১৭২৫-৮১১৫৯৫
	পারতৈতুলীয়া সিসি	মোঃ খাইরুল ইসলাম	০১৭১৩-৭৪৫৩৯০
	মন্ডলজানি সিসি	মোঃ মনু মিয়া	০১৭৪১-৩১৫৩৬৭
	রতনকাওয়াক সিসি	মোঃ রফিকুল ইসলাম	০১৭৩৪-৭৪৪২৪৪
উল্লাপাড়া পৌরসভা	উল্লাপাড়া ২০ শয্যা বিশিষ্ট হাসপাতাল	ডাঃ মোঃ আনহার আলী আর. এম. ও (ভারপ্রাপ্ত)	০১৭২৪-৬১৮৯২৪
	মাতৃসনদ হাসপাতাল	মিসেস খাদিজা খাতুন	০১৭১৬- ৯৬৪১৫৯
	বেঙ্গল কমিউনিটি হাসপাতাল	এডভোকেট জাহিদ হোসেন	০১৭৫৫-৮১০৮২৭
	চক্ষু জেনারেল হাসপাতাল	ডাঃ জাহাঙ্গীর হোসেন	০১৭১২-১৪৩০৮৬
	সেবা জেনারেল হাসপাতাল	ডাঃ আলতাব হোসেন	-----
	মা মনি হোমিও কমপ্লেক্স	মিসেস হিমেল সরকার	০১৭১৯-১০৭০৫২
বাঙ্গালা	বাঙ্গালা ইউনিয়ন স্বাস্থ্য ও পরিবার কল্যাণ কেন্দ্র	উপসহকারী কমিউনিটি মেডিকেল অফিসার আঃ রাজ্জাক	০১৭১৮-৫৭৬৩১৪
	বালিয়া দিঘী কমিউনিটি ক্লিনিক	মোছাঃ মমতাজ শারমিন (সি এইচ সি পি)	০১৭৩৩-৬৩৭৯৮৮
	বিনায়কপুর কমিউনিটি ক্লিনিক	মোঃ রেজাউল করিম (সি এইচ সি পি)	০১৭১৭-০৪৩১১২
	প্রতাপ সিসি	মোঃ আঃ মালেক	০১৭৫১-৮৫২৮৯৬
	ঘোনা গাইলজানি সিসি	মোছাঃ নিসাত তাহলিমা	০১৭৫১-৪৩৫৭৩৯
পূর্ণিমাগাঁতি	বামন ঘিয়ালা সিসি	বিএম আঃ সালাম	০১৭৫৮-৬২০৯৯৯
	কালী সিংবাড়ী সিসি	আঃ মান্নান মেস্বার	০১৭১০-৮৬৫৯৩৫

ইউনিয়নের নাম	স্বাস্থ্য সেবা কেন্দ্রের নাম	দায়িত্বপ্রাপ্ত ব্যক্তির নাম	মোবাইল
	গোয়ালজানি সিসি	মোঃ আলমগীর হোসেন	০১৭১৪-৫১১৮২৭
	ভেংড়া সিসি	মোঃ শাহজাহান আলী	০১৭১০-৭৬৭০৪৬
রামকৃষ্ণপুর	রামকৃষ্ণপুর ইউনিয়ন স্বাস্থ্য ও পরিবার কল্যাণ কেন্দ্র	মোঃ ইকবাল হোসেন	০১৭১৪-৬০৭৫৩৮
	খোদসিমলা কমিউনিটি ক্লিনিক	মোঃ আলতাফ হোসেন প্রাং	০১৯২৩-৩৫৬৬৮০
	অলিদহ কমিউনিটি ক্লিনিক	ফেরদৌসী খাতুন	০১৯৩৬-৯৬২২৪২
	নন্দকুশা কমিউনিটি ক্লিনিক	মোঃ মকবুল হোসেন	০১৯২৪-৯৯৯৭১১
বড়হর	বড়হর ইউনিয়ন স্বাস্থ্য ও পরিবার কল্যাণ কেন্দ্র	মোঃ হাফিজুর রহমান	০১৭১৪-১০৪০৬৮
	ব্রহ্মকপালিয়া কমিউনিটি ক্লিনিক	শাহদৎ হোসেন (মেম্বর)	০১৭২৫-২৬৬১৬৭
	পাগলা কমিউনিটি ক্লিনিক	শামীম রেজা	০১৭৬১-৮৮৪২৬৫
	খাসচড় কমিউনিটি ক্লিনিক	সাইফুল ইসলাম	০১৭১৮-৯০৮২৫৪
	ঠেঁতুলিয়া কমিউনিটি ক্লিনিক	ছাবিনা স্বাস্থ্য সহকারী	-----
	অলিপুর কমিউনিটি ক্লিনিক	মোঃ সাইফুল ইসলাম	০১৭১৮-৯০৮২৫৪
বড়পাঞ্জাসী	বড়পাঞ্জাসী ইউনিয়ন স্বাস্থ্য ও পরিবার কল্যাণ কেন্দ্র	নাসরীন সুলতানা	০১৭২৭-৮৬৬৬৭৭
	বড়কোয়ালী বেড় কমিউনিটি ক্লিনিক	মজনু মেম্বর	-----
	আলিগ্রাম কমিউনিটি ক্লিনিক	মতিউর রহমান মেম্বর	০১৭৩৩-১১৩৯২৩
	শুকুলহাট কমিউনিটি ক্লিনিক	সিদ্দিকুর রহমান	০১৭৩৩-২৭৭২৫৩
	খাদুলী কমিউনিটি ক্লিনিক	জাহাঞ্জীর আলম	-----
সলঞ্জা	সলঞ্জা ইউনিয়ন স্বাস্থ্য ও পরিবার কল্যাণ কেন্দ্র	মোছাঃ জহরা খাতুন	০১৭২৮-৭০৪৮৫৫
	নাইমুড়া কমিউনিটি ক্লিনিক	মোঃ বকুল হোসেন	০১৮২০-৮৭৮৩৩১
	আংগারু কমিউনিটি ক্লিনিক	মোঃ বকুল হোসেন	০১৮২০-৮৭৮৩৩১
	চরবেড়া কমিউনিটি ক্লিনিক	মোঃ আতিকুর রহমান	০১৭১২-৯০৯৮৩৮
	জগজীবনপুর কমিউনিটি ক্লিনিক	মোঃ হায়দার আলী	০১৭৩১-৪৮৪১৮২
	হাটচৌবিলা কমিউনিটি ক্লিনিক	মোছাঃ রাবেয়া খাতুন	০১৭২৯-৯৩২৬৩২
হাটিকুমরুল	হাটিকুমরুল ইউনিয়ন স্বাস্থ্য ও পরিবার কল্যাণ কেন্দ্র	মোছাঃ নুরভানু	০১৭১২-৬৪৫০৫১
	পাটধারী সিসি	মোঃ শাহ-আলম	০১৮২১-৮৬২১৯৫
	কান্দিপাড়া সিসি	মোঃ আনিছুর রহমান	০১৭১৮-৯৩৪৭৪৫
	চড়িয়া শিকার সিসি	মোছাঃ লাইলী খাতুন	০১৭২৪-৮২৫৯২৪
	পাঁচলিয়া সিসি	মোছাঃ আছমা খাতুন	০১৭৫২-৩৭১৬২৬
	রশিদপুর সিসি	মোঃ মোজাহার আলী	০১৭৬২-৪৩৫৩৩০
	আমডাঙ্গা সিসি	মোঃ ওমর আলী	০১৭১৬-২৬৭৩৪৪
সলপ	সলপ ইউনিয়ন স্বাস্থ্য ও পরিবার কল্যাণ কেন্দ্র	আবু হানিফ	০১৭২১-২২১৫৭০
	কানশোনা জনতার হাট কমিউনিটি ক্লিনিক	আঃ করিম সরকার	-----
	তারাবাড়ীয়া কমিউনিটি ক্লিনিক	সবুর হোসেন	০১৭৩৯-৯৩৫৮৩৬
	রামনগর কমিউনিটি ক্লিনিক	মোঃ মামুন সরকার	০১৭১৪-২৫৫৭১৮
	নলসোন্দা কমিউনিটি ক্লিনিক	মোছাঃ নাছরিন খাতুন	০১৭৪৩-৫৭৭৮২৭
পঞ্চক্রোশী	পঞ্চক্রোশী ইউনিয়ন স্বাস্থ্য ও পরিবার কল্যাণ কেন্দ্র	আলোয়া খাতুন	০১৭১৪-৬২৩৭৭৬
	বন্যাকান্দি কমিউনিটি ক্লিনিক	শাহনাজ পারভীন	০১৭৪৭-৭৬৭৬৫৫
	রামকান্তপুর কমিউনিটি ক্লিনিক	রিপন রেজা	০১৭৪৫-৮৫৫১৩১
	রাঘববাড়ীয়া কমিউনিটি ক্লিনিক	মোঃ গোলাম আশ্বিয়া	০১৭১৮-৮২৫৫২৮

ইউনিয়নের নাম	স্বাস্থ্য সেবা কেন্দ্রের নাম	দায়িত্বপ্রাপ্ত ব্যক্তির নাম	মোবাইল
	মাটিকোড়া কমিউনিটি ক্লিনিক	মোঃ শাহদৎস হোসেন	০১৭৩১-৬৬৫৩৯২
	পঞ্চক্রোশী কমিউনিটি ক্লিনিক	মোঃ শাহানাজ জেরিন	০১৭৫৭-৪৪৬০৪৮
উধুনিয়া	উধুনিয়া ইউনিয়ন স্বাস্থ্য ও পরিবার কল্যাণ কেন্দ্র	মোঃ সাহিরা খাতুন	০১৭২৪-৭৭৬৩১০
	চয়ড়া সিসি	মোঃ জামসের আলী	০১৭৫৯-৭১১৯৯৮
	ফাজিল নগর সিসি	মোঃ মতিউর রহমান	০১৭৩৩-১১৩৯২৩
	বাগমারা সিসি	মোছাঃ আহমা খাতুন	০১৭৫৯-৭১৬১১৭
	বাবলীদহ সিসি	মোঃ রবিউল ইসলাম	০১৭৩৯-৯৭২৬৯০
কয়ড়া	চডুইমুড়ী কমিউনিটি ক্লিনিক	আতাব আলী	০১৭৩৭-৯৬১৫৩০
	মহিষাকোলা কমিউনিটি ক্লিনিক	সামাদ মাস্টার	-----
	কয়ড়া কৃষ্ণপুর কমিউনিটি ক্লিনিক	মোঃ গোলাম মওলা	০১৭৩৪-৫২৮৪৪৬
	সূর্যের হাসি ক্লিনিক	আউয়াল হোসেন	-----
দূর্গানগর	ইউনিয়ন স্বাস্থ্য ও পরিবার কল্যাণ কেন্দ্র	মোঃ আলাউদ্দিন	০১৭১৬-৯৮৬৭৯০
	চরভাটবেড়া কমিউনিটি ক্লিনিক	মোঃ এনামুল হক	০১৭১৬-১৫১৭০৭
	রাজমান কমিউনিটি ক্লিনিক	মোঃ আঃ মজিদ	০১৭৫৩-৯৫৭৩৩৫
	মধুপুর কমিউনিটি ক্লিনিক	মোঃ মজিবুর রহমান	০১৯২৯-৯৩৬১১০
	হেমন্ত বাড়ী কমিউনিটি ক্লিনিক	মোঃ এবাদ আলী	০১৭১৩-৭১৩৩০৩
	সেনগাঁতী কমিউনিটি ক্লিনিক	মোছাঃ হাওয়া খাতুন	০১৭৪৫-৬৬৯৫৩৫
	শ্যামপুর কমিউনিটি ক্লিনিক	মোঃ আবু সুফিয়ান	০১৭২১-৩৩৯২০৬
	পাইকপাড়া কমিউনিটি ক্লিনিক	মোঃ শহিদুল হক	০১৭৪৩-৪২২৮১৬
মোহনপুর	ইউনিয়ন স্বাস্থ্য ও পরিবার পরিকল্পনা কেন্দ্র	এস এম মোস্তাফিজুর রহমান	০১৭১২-৯৮১৩৩৫
	পশ্চিম বংকিরাত কমিউনিটি ক্লিনিক	আঃসেলিম	০১৭২৫-৭৬৮০২০
	আটিয়ার পাড়া কমিউনিটি ক্লিনিক	নবীর উদ্দিন	০১৭৪০-৮১২৭৭৭
	দহকুলা কমিউনিটি ক্লিনিক	মোঃ মজিবুর রহমান	০১৭১৬-৯১১৯৭২
	সাতবিলা কমিউনিটি ক্লিনিক	গোলাম মোস্তফা ইউপি	০১৭৪৩-৪২৩৩৬২

অগ্নি নিরাপত্তা কমিটিঃ

ফায়ার স্টেশনেরনাম	দায়িত্বপ্রাপ্ত ব্যক্তি	মোবাইল	মন্তব্য
ফায়ার সার্ভিস ও সিভিল ডিফেন্স, স্টেশন উল্লাপাড়া	মোঃ দিনাতুল হক দিনার	০১৭১২-৮০৩৫১৬	-

তথ্য সূত্রঃ ফায়ার সার্ভিস ও সিভিল ডিফেন্স, স্টেশন উল্লাপাড়া, ০১৭১২-৮০৩৫১৬

ইঞ্জিন চালিত নৌকাঃ

ক্রঃ নং	ইউনিয়নের নাম	নৌকার দায়িত্বপ্রাপ্ত ব্যক্তি/মালিকের নাম	গ্রামের নাম ও ওয়ার্ড নং	মোবাইল	নৌকার সংখ্যা	মন্তব্য
১.	বড়পাঙ্গাসী	মোঃ জাহাঙ্গীর আলম	খাদুলী /৪নং	০১৭৫৭-৮৩৪৮২০	২০টি	
২.		মোঃ ডুলু প্রাং	খাদুলী /৪নং	০১৭৫৭-৮৩৪৮২০		
৩.		মোঃ মমতাজ প্রাং	খাদুলী /৪নং	০১৭৫৭-৮৩৪৮২০		
৪.		মোঃ জামাল প্রাং	খাদুলী /৪নং	০১৭৫৭-৮৩৪৮২০		
৫.		মোঃ মেনাজ প্রাং	খাদুলী /৪নং	০১৭৫৭-৮৩৪৮২০		
৬.		মোঃ আয়নুল হক	চক খাদুলী / ০৫	০১৭১২-১১১০৮০	১৫টি	
৭.		মোঃ জিলিম	মাটিকাটা / ০৫	০১৭১২-১১১০৮০		
৮.		মোঃ আয়নাল	সৈয়দপুর	০১৭১২-১১১০৮০		
৯.		মোঃ আরশেদ	সৈয়দপুর	০১৭১২-১১১০৮০		
১০.		মোঃ শাহাদ আলী	সৈয়দপুর	০১৭১২-১১১০৮০		
১১.		মোঃ মজনু মেস্বার	বড় কোয়ালী বেড়	০১৭২১-৮০১৮২১	২০টি	
১২.		মোঃ সিরাজুল ইসলাম	বড় কোয়ালী বেড়	০১৭২১-৮০১৮২১		
১৩.		মোঃ মন্টু মিয়া	বড় কোয়ালী বেড়	০১৭২১-৮০১৮২১		
১৪.		মোঃ মোক্তার হোসেন	শ্রী পাঙ্গাসী	০১৭২১-৮০১৮২১		
১৫.		মোঃ মোকহেদ আলী	শ্রী পাঙ্গাসী	০১৭২১-৮০১৮২১		
১৬.		মোঃ আয়ুব আলী	শ্রী পাঙ্গাসী	০১৭২১-৮০১৮২১		
১৭.	উধুনিয়া	মোঃ রফিকুল ইসলাম	বাবুলীদহ / ০৯	০১৭৩৯-৯৭২৬৯০	০৯টি	সবগুলো নৌকা একজনের অধীনে পরিচালিত হয়
১৮.		বুলু শেখ	বাবুলীদহ / ০৯	০১৭৩৯-৯৭২৬৯০		
১৯.		আবুল কাশেম	বাবুলীদহ / ০৯	০১৭৩৯-৯৭২৬৯০		
২০.		আকতার সরদার	বাবুলীদহ / ০৯	০১৭৩৯-৯৭২৬৯০		
২১.		আমিন আলী	বাবুলীদহ / ০৯	০১৭৩৯-৯৭২৬৯০		
২২.		মজিবর সরদার	বাবুলীদহ / ০৯	০১৭৩৯-৯৭২৬৯০	০৭টি	
২৩.		সবুর তালুকদার	বাবুলীদহ / ০৯	০১৭৩৯-৯৭২৬৯০		
২৪.		আক্তার আলী	বাবুলীদহ / ০৯	০১৭৩৯-৯৭২৬৯০		
২৫.		মোঃ আব্বাস আলী	আগদিঘল গ্রাম/০১	-		
২৬.		মোঃ বেলাল হোসেন	দত্ত খারুয়া / ০৭	০১৭১৭-৭১৪৬২৮		
২৭.		আঃ বারী	দত্ত খারুয়া / ০৭	০১৭১৭-৭১৪৬২৮	০৫টি	
২৮.		মোকহেস শেখ	দত্ত খারুয়া / ০৭	০১৭১৭-৭১৪৬২৮		
২৯.		মোঃ আঃ আজিজ	দত্ত খারুয়া / ০৭	০১৭১৭-৭১৪৬২৮		
৩০.		মোঃ রজব আলী	দত্ত খারুয়া / ০৭	০১৭১৭-৭১৪৬২৮		
৩১.		মোঃ রোমজান আলী	দত্ত খারুয়া / ০৭	০১৭১৭-৭১৪৬২৮		
৩২.		মোঃ আঃ হাই	দত্ত খারুয়া / ০৭	০১৭১৭-৭১৪৬২৮	০৫টি	
৩৩.	মোঃ হুমায়ন কবির	বাগমারা /০৫	০১৭২১-১০৭১৬৪			
৩৪.	মোঃ আঃ সোবাহান	বাগমারা /০৫	০১৭২১-১০৭১৬৪			
৩৫.	মোঃ জেলহাই	বাগমারা /০৫	০১৭২১-১০৭১৬৪			
৩৬.	মোঃ মোবারক	বাগমারা /০৫	০১৭২১-১০৭১৬৪			
৩৭.	বাঙ্গালা	সাইদুর রহমান	বনমালী প্রতাপ /০৩	০১৭২৬-৩০৭৫১৬	০১টি	
৩৮.		হামেদ আলী	মারিাপাড়া / ০৫	-	০১টি	
৩৯.		খবির	মধুকোলা / ০২	-	০১টি	
৪০.	বড়হর	মোহাম্মদ আলী	পূর্ব দেলুয়া	-	০১টি	
৪১.		মোঃ হজরত	পূর্ব দেলুয়া	-	০১টি	
৪২.		তারা মাঝি	তেতুলিয়া	-	০৫টি	
৪৩.	পঞ্চক্রোশী	লতিফ মোল্লা	পূর্ব সাতবাড়ীয়া,২নং	-	০১টি	
৪৪.		মানিক মোল্লা	পূর্ব সাতবাড়ীয়া,২নং	-	০১টি	

ক্রঃ নং	ইউনিয়নের নাম	নৌকার দায়িত্বপ্রাপ্ত ব্যক্তি/মালিকের নাম	গ্রামের নাম ও ওয়ার্ড নং	মোবাইল	নৌকার সংখ্যা	মন্তব্য
৪৫.		বুলবুল	পূর্ব সাতবাড়ীয়া, ২নং	-	০১টি	
৪৬.		রফানি	পূর্ব সাতবাড়ীয়া, ২নং	-	০১টি	
৪৭.		আলম	পূর্ব সাতবাড়ীয়া, ২নং	-	০১টি	
৪৮.		মজনু মন্ডল	বন্যাকান্দি, ২নং	-	০১টি	
৪৯.		হবিবুর প্রাং	চরকালীগঞ্জ, ২নং	-	০১টি	
৫০.		মান্নান প্রাং	রামকান্ত পুর, ১নং	-	০১টি	
৫১.		রশিদ প্রাং	রামকান্ত পুর, ১নং	০১৭৩৩-১৯৯৯৭৪	০১টি	
৫২.		শুকুর আলী	চর সাতবাড়ীয়া, ১নং	-	০১টি	
৫৩.		আলম	চর দমদমা, ৫নং	-	০১টি	
৫৪.		নজরুল	চর দমদমা, ৫নং	-	০১টি	
৫৫.		আঃ লতিফ	বেতবাড়ী, ৪নং	০১৭৯০-৮১৪৬২৪	০১টি	
৫৬.		নজর আলী	বেতবাড়ী, ৪নং	-	০১টি	
৫৭.		ভাষান মিস্ত্রি	বেতবাড়ী, ৪নং	-	০১টি	
৫৮.		পাষান	বেতবাড়ী, ৪নং	-	০১টি	
৫৯.		ফজল প্রাং	চর পেচারপাড়া, ৩নং	-	০১টি	
৬০.		সেরাজ প্রাং	চর পেচারপাড়া, ৩নং	-	০১টি	
৬১.		ভেলু সরকার	চর পেচারপাড়া, ৩নং	-	০১টি	
৬২.		ইসমাইল সরকার	চর পেচারপাড়া, ৩নং	-	০১টি	
৬৩.		বেল্লাল	সদাই, ৬নং	-	০১টি	
৬৪.		মোঃ আঃ হামিদ	রাগব বাড়ীয়া, ৬নং	০১৭১৮-৯৪৯২৭৭	০১টি	
৬৫.		মোঃ বরাত	রাগব বাড়ীয়া, ৬নং	-	০১টি	
৬৬.		জয়ান মান্নি	রাগব বাড়ীয়া, ৬নং	-	০১টি	
৬৭.		জুব্বার খাঁ	রাগব বাড়ীয়া, ৬নং	-	০১টি	
৬৮.		মুকুল	রাগব বাড়ীয়া, ৬নং	-	০১টি	
৬৯.		সাল্দিদ	রাগব বাড়ীয়া, ৬নং	-	০১টি	
৭০.		আনোয়ার হোসেন কালু	রাগব বাড়ীয়া, ৬নং	-	০১টি	
৭১.		শান্তাহার	রাগব বাড়ীয়া, ৬নং	-	০১টি	
৭২.	সলপ	জাকির হোসেন	হাড়িভাঙ্গা ৩নং	-	০১টি	
৭৩.		মনিরুল	হাড়িভাঙ্গা ৩নং	-	০১টি	
৭৪.		লালচাঁন	শ্রীবাড়ী ৩নং	-	০১টি	
৭৫.		আলম	শ্রীবাড়ী ৩নং	-	০১টি	
৭৬.		বাবু	নওকৈর ৯নং	-	০১টি	
৭৭.		ফজর সরদার	নওকৈর ৯নং	-	০১টি	
৭৮.		আবু সুমা	ডিগ্রীরচর ৯নং	-	০১টি	
৭৯.		ইদ্রিস	রাজাপুর ০নং	-	০১টি	
৮০.		শাহাদৎ প্রাং	নলসোন্দা ৮নং	-	০১টি	
৮১.		আব্দুল জব্বার মোল্লা	নলসোন্দা ৮নং	-	০১টি	
৮২.	দূর্গানগর	এনামুল	চরভাটবেড়া ৩নং	০১৭১৬-১৫১৭০৭	২০টি	
৮৩.		বাহাদুর প্রাং	চরভাটবেড়া ৩নং	-		
৮৪.		রহমত আলী	চরভাটবেড়া ৩নং	-		
৮৫.		বজলু প্রাং	চরভাটবেড়া ৩নং	-		
৮৬.		আয়নাল মাস্টার	চরভাটবেড়া ৩নং	-		
৮৭.		বজলু সরকার	চরভাটবেড়া ৩নং	-		
৮৮.		হবিবর	চরভাটবেড়া ৩নং	-		
৮৯.		আকরাম	রাউতান	-		
৯০.		মুরশিদ	রাউতান	-		
৯১.		সুফিয়া	রাউতান	০১৭২১-৩৩৯২০৪	১০টি	

ক্রঃ নং	ইউনিয়নের নাম	নৌকার দায়িত্বপ্রাপ্ত ব্যক্তি/মালিকের নাম	গ্রামের নাম ও ওয়ার্ড নং	মোবাইল	নৌকার সংখ্যা	মন্তব্য	
৯২.	মোহনপুর	মোঃ আমির হোসেন	কালিয়াকৈড়, ১নং	০১৭৪৬-৭১৯০৭৪	৩০টি		
৯৩.		মোঃ মোস্তার শুকুর সরকার	সুজা, ১নং	-			
৯৪.		মোঃ শাজাহান খলিল সরকার	সুজা, ১নং	-			
৯৫.		মোঃ আয়নাল মনি	সুজা, ১নং	-			
৯৬.		মোঃ গোলাম মোস্তফা	দত্তগাড়া /এলাংজানী ৪নং	০১৭৪৩-৪২৩৩৬২	২০টি		
৯৭.		মোঃ নজরুল	নাদা, ৪নং	-			
৯৮.		রজব আলী	নাদা, ৪নং	-			
৯৯.		বাবু	মামুদপুর, ৪নং	-			
১০০.		জামাল শাহ	সাতবিলা, ৪নং	-			
১০১.		রেজাউল সরদার	সাতবিলা, ৪নং	-			
১০২.		মোঃ সাইফুল ইসলাম	বর্ধনগাছা, ৯নং	০১৭১২-৪২০০৯৩		৬টি	
১০৩.		আমজাদ হোসেন	বর্ধনগাছা, ৯নং	-			
১০৪.	আঃ মমিন	বর্ধনগাছা, ৯নং	-				
১০৫.	ইয়সিন আলী	বর্ধনগাছা, ৯নং	-				
১০৬.		মোঃ আবুল হোসেন	দেমুচি	০১৭৩৩-২৭৬৯১৩	২০টি		
১০৭.		আঃ হাই	দেমুচি	০১৭৪৬-৬৯২০২০			

স্থানীয় ব্যবসায়ীঃ

ক্রঃনং	ইউনিয়নের নাম	স্থানীয় ব্যবসায়ীর নাম	ব্যবসার নাম	ব্যবসায়ীর নিজের গ্রাম ও ওয়াড নং	ব্যবসার স্থান/বাজারের নাম	মোবাইল নং
	বাঞ্ছালা	ডাঃ মোঃ আঃ ছালাম	ফার্মেসী	ধরাইল বাজার	ধরাইল বাজার	০১৭৩২৩৪০৫১২-
		মোঃ ছানোয়ার হোসেন	কাপড়ের দোকান	ধরাইল	ধরাইল বাজার	০১৭৫৮১৫২০৩০-
		মোঃ আলীম	কাপড়ের দোকান	ধরাইল	ধরাইল বাজার	-
		মোঃ সুজাব আলী	কাপড়ের দোকান	ধরাইল	ধরাইল বাজার	-
		মোঃ বকুল হোসেন	কৃষি পণ্য বিক্রেতা	ধরাইল	ধরাইল বাজার	-
		মোঃ শহিদুল ইসলাম	মুদি দোকান	ধরাইল	ধরাইল বাজার	০১৯১২০৭৫১২১৬
		মোঃ সোহেল	মুদি দোকান	ধরাইল	ধরাইল বাজার	০১৭২৮৩১৭১১৩-
		মোঃ আজিজুল হক	মুদি দোকান	ধরাইল	ধরাইল বাজার	-
		শ্রী সন্তোষ কুমার	তেল/ডিজেল	ধরাইল	ধরাইল বাজার	-
		মোঃ বাবলু মিয়া		ধরাইল	ধরাইল বাজার	০১৬৭২৫০৭০১১১-
		উধুনিয়া	মোঃ আকতার হোসেন	মুদি দোকান	উধুনিয়া ০৮ নং	উধুনিয়া বাজার
	ময়ান		মুদি দোকান	উধুনিয়া ০৮ নং	উধুনিয়া বাজার	০১৭৩৫৫৭৩৭২২-
	শাহজাহান		তেল/ডিজেল	উধুনিয়া ০৮ নং	উধুনিয়া বাজার	-
	আশরাফুল		কাপড় ব্যবসা	উধুনিয়া ০৮ নং	উধুনিয়া বাজার	০১৭২২৯৯৭১১০-
	আযম		কাপড় ব্যবসা	উধুনিয়া ০৮ নং	উধুনিয়া বাজার	-
	আঃ জলিল		বাধাই ব্যবসা	উধুনিয়া ০৮ নং	উধুনিয়া বাজার	-
	উল্লাপাড়া সদর		ইউনুস	মুদি দোকান	বাখুয়া ০৪ নং	উল্লাপাড়া
		মোঃ সেরাজ	মুদি দোকান	বাখুয়া ০৪ নং	অবদা	০১৭১৭৩১৩২৮২-
		মোঃ চাঁন উকিল	মুদি দোকান	বাখুয়া ০৪ নং	অবদা	-
		মোঃ কোহিরুল	মুদি দোকান	বাখুয়া ০৪ নং	অবদা	০১৭৯১২২০৭৩০-
		মোঃ সামসুল হাজী	মুদি দোকান	বাখুয়া ০৪ নং	অবদা	-
		মোঃ আকমল চেয়ারম্যান	মুদি দোকান	মাগুড়া ভাঙ্গা ০৩ নং	অবদা	০১৭১৩৭৪১৯১২-
		পূর্ণিমাগাঁতি	মোঃ মজনু মিয়া	মুদি দোকান	বেতুয়া ০৬ নং	পূঠিয়া বাজার
	মোঃ রবিউল করিম		মুদি দোকান	বেতুয়া ০৬ নং	পূঠিয়া বাজার	০১৯১৩১২৩১৬০-
	মোঃ হান্নান		মুদি দোকান	বেতুয়া ০৬ নং	পূঠিয়া বাজার	-

ক্রঃনং	ইউনিয়নের নাম	স্থানীয় ব্যবসায়ীর নাম	ব্যবসার নাম	ব্যবসায়ীর নিজের গ্রাম ও ওয়াড নং	ব্যবসার স্থান/বাজারের নাম	মোবাইল নং
		মোঃ মান্নান	মুদি দোকান	বেতুয়া ০৬ নং	পুঠিয়া বাজার	-
		মোঃ ছারোয়ার হোসেন	মুদি দোকান	ফলিয়া ০৫ নং	পুঠিয়া বাজার	০১৭২৮৩৩৫০১৬-
		মোঃ আবু সামা	মুদি দোকান	ভেংড়ী ০৭নং	পুঠিয়া বাজার	-
		মোঃ ফরিদ আলী	মুদি দোকান	পুকুরপার ০৬ নং	পুঠিয়া বাজার	-
		মোঃ আলামীন	মুদি দোকান	ছয়বাড়িয়া ০৬ নং	পুঠিয়া বাজার	০১৭১৩৩৬৫০১২-
	হাটিকুমরুল	মোঃ ফজ্জাল	মুদি দোকান	চড়য়া শিকার ০৫ নং	সিরাজগঞ্জ রোড	-
		আরাফাত রহমান	মুদি দোকান	পাঁচলিয়া	পাঁচলিয়া	০১৭১২৪০৭১১৩-
		সুভাষ চন্দ্র শাহা	মুদি দোকান	পাঁচলিয়া	পাঁচলিয়া	-
		খন্দকার	ঔষুধদের দোকান	পাঁচলিয়া	পাঁচলিয়া	-
		আঃ মতিন	ঔষুধদের দোকান	পাঁচলিয়া	পাঁচলিয়া	০১৮২১৬২১০৫১-
		নয়ন	মুদি দোকান	পাঁচলিয়া	পাঁচলিয়া	০১৭২৫৯৯৯৩৩৬-
		নূরুল আলম	মুদি দোকান	পাঁচলিয়া	পাঁচলিয়া	-
	বড়পাঞ্জাসী	ছালাম	ধান সরিষা	মাটিকাটা ০৫নং	মোহনপুর	০১৭১৫৩১৪৬১৩-
		হায়দার	বীজ ব্যবসায়ী	সৈয়দপুর ০৫নং	মোহনপুর	-
		মতিন	খৈল, ভূষির দোকান	সৈয়দপুর ০৫নং	বড়পাঞ্জাসী	০১৫১১৩৯৬২০-
		মান্নান	ঔষুধদের দোকান	সৈয়দপুর ০৫নং	বড়পাঞ্জাসী	-
		মমিন	ঔষুধদের দোকান	শুকলাই ০৬নং	বড়পাঞ্জাসী	০১৭২৫৫০১২৪৫-
		আশরাফ	কাপড়ে দোকান	সৈয়দপুর ০৫নং	বড়পাঞ্জাসী	-
	বড়হর	সন্তোষ	মুদি দোকান	অলিপুর ০৪নং	অলিপুর	-
		অনিল	মুদি দোকান	অলিপুর ০৪নং	অলিপুর	-
		আবুল কালাম	কাপড়ে দোকান	অলিপুর ০৪নং	অলিপুর	-
		মানিক	মুদি দোকান	অলিপুর ০৪নং	অলিপুর	-
		মোঃ জহরুল ইসলাম	ভ্যারাইইটিজ	বড়হর খামার পাড়া ০৮নং	উল্লাপাড়া	-
		আঃ মান্নান চৌধুরী	মুদি দোকান	বড়হর খামার পাড়া ০৮নং	বড়হর বাজার	০১৭৩২০২৩৯১৩-
		আঃ হালিম মোল্লা	কাপড়ের দোকান	বড়হর খামার পাড়া ০৮নং	বড়হর বাজার	০১৮৩৫৯৪৭৮৭১-
		লিটন চৌধুরী	ভ্যারাইইটিজ	বড়হর খামার পাড়া ০৮নং	বড়হর বাজার	০১৭৪৩৭৯২১৮২-
		আলম সরকার	মুদিখানার দোকান	অলিপুর ০৪নং	অলিপুর বাজার	-
		সন্তোষ সরকার	মুদিখানার দোকান	অলিপুর ০৪নং	অলিপুর বাজার	-
		আসলাম	পানীয় ব্যবসায়ী	বোয়ালিয়ার ০১নং	বোয়ালিয়ার	০১৭২২৪০০৪৬৭-
		আঃ রহিম	রুমা স্টোর	বোয়ালিয়ার ০১নং	বোয়ালিয়ার	-

ক্রঃনং	ইউনিয়নের নাম	স্থানীয় ব্যবসায়ীর নাম	ব্যবসার নাম	ব্যবসায়ীর নিজের গ্রাম ও ওয়াড নং	ব্যবসার স্থান/বাজারের নাম	মোবাইল নং
		আবুল কালাম আজাদ	সার, ধান, চাল ব্যবসায়ী	বোয়ালিয়ার ০১নং	বোয়ালিয়ার	০১৭৩৪৬৪১৭১৫-
		জাহাজ্জীর	মুদিখানার দোকান	পাগলা	বোয়ালিয়ার	-
		আফজাল	মুদিখানার দোকান	পাগলা	বোয়ালিয়ার	-
		দুলাল	কাপড়ের দোকান	চকচৌবিলা	বোয়ালিয়ার	-
		রতন	কাপড়ের দোকান	গুয়াগাঁতি	বোয়ালিয়ার	-
		নূরুল হদা তালুকদানর	ঔষুধদের দোকান	পাটধারী	বোয়ালিয়ার	০১৭১৬৮৫৮৬৬০-
	মোহনপুর	আঃ মতিন	মুক্তি বস্ত্রালয়	পাতিয়াপাড়া	মোহনপুর	০১৭১৩৭৭৫০৬১-
		হাসিনুর	হাজী বস্ত্রালয়	সুজা	মোহনপুর	০১৭১৯৪১৬৬১৫-
		আঃ কুদ্দুস	কাপড়ের দোকান	শুকলাই	মোহনপুর	-
		আবুল সরকার	কাপড়ের দোকান	সাতবিলা	মোহনপুর	০১৬২১৫৭৭৭০৮-
		মোঃ রশিদুল ইসলাম	কাপড়ের দোকান	বামনগ্রাম	মোহনপুর	-
		আঃ রউফ	ঔষুধদের দোকান	আঁচলগাও	মোহনপুর	০১৮২৩৩৭২০৮৮-
		সেলিম রেজা ও ইয়াছিন আহম্মেদ	ঔষুধদের দোকান	আঁচলগাও	মোহনপুর	০১৭৪২০৭২৮৮৬-
		আঃ মজিদ	ঔষুধদের দোকান	মোহনপুর	মোহনপুর	০১৭১৩৭১২০৫৭-
		মোঃ আঃ সামাদ	ঔষুধদের দোকান	মোহনপুর	মোহনপুর	০১৭৩১১৩৫০৪১-
		শ্রী প্রকাশ চন্দ্র পাল	ঔষুধদের দোকান	মোহনপুর	মোহনপুর	০১৭২১১০৭১৫৯-
		মোঃ লিটন আহম্মেদ খান	বীজ ব্যবসায়ী	মোহনপুর	মোহনপুর	০১৭৩০১৭০৬৯৫-
		মোঃ মুনছুর আলী	বীজ ব্যবসায়ী	মোহনপুর	মোহনপুর	০১১৯০১২৯৭৫৮-
		মোঃ লুৎফর রহমান	বীজ ও কীটনাশক	মোহনপুর	মোহনপুর	০১৭৩৫০৩০২৬০-
		শ্রী মিন্টু কুন্ডু	মুদিখানার দোকান	চরমোহনপুর	মোহনপুর	-
		শ্রী গোবীন্দ ঘোষ	মুদিখানার দোকান	চরমোহনপুর	মোহনপুর	-
		দুলাল কুন্ডু	মুদিখানার দোকান	চরমোহনপুর	মোহনপুর	-
		মোঃ হায়দার আলী	মুদিখানার দোকান	চরমোহনপুর	মোহনপুর	-
		শ্রী প্রভাত ঘোষ	মুদিখানার দোকান	চরমোহনপুর	মোহনপুর	-
		শ্রী শিশির	ভারাইটিজ	চরমোহনপুর	মোহনপুর	-
		মোঃ আলমামুদ	চাউল ব্যবসায়ী	চরমোহনপুর	মোহনপুর	-
		মিন্টু মিয়া	চাউল ব্যবসায়ী	চরমোহনপুর	মোহনপুর	-
		ফারুক	চাউল ব্যবসায়ী	দহকুলা	মোহনপুর	-
		জহির	ধান ব্যবসায়ী	চন্ডিপুর	মোহনপুর	-
		আকুল ঘোষ	ধান ব্যবসায়ী	চরমোহনপুর	মোহনপুর	-
	দুর্গানগর	রাজু আহম্মেদ	ঔষুধদের দোকান	রাজমান	রাজমান	-
		আঃ করিম	ঔষুধদের দোকান	চরভারবাড়িয়া	বালশাবাড়ী	০১৭১৫৪০৯০৪০-

ক্রঃনং	ইউনিয়নের নাম	স্থানীয় ব্যবসায়ীর নাম	ব্যবসার নাম	ব্যবসায়ীর নিজের গ্রাম ও ওয়াড নং	ব্যবসার স্থান/বাজারের নাম	মোবাইল নং
		মোঃ ছানোয়ার হোসেন	ঔষুধদের দোকান	পারসোনতলা	বালশাবাড়ী	-
		হাজী আশরাফ আলী	ঔষুধদের দোকান	রামনগরা	বালশাবাড়ী	-
		রাসেদুল সরমা	ঔষুধদের দোকান	বালশাবাড়ী	বালশাবাড়ী	-
		বরাত আলী	ঔষুধদের দোকান	চরতারাবাড়ীয়া	বালশাবাড়ী	০১৭২৬৮৮৩৭৭৭-
		আঃ মমিন	ঔষুধদের দোকান	বালশাবাড়ী	বালশাবাড়ী	-
		মোঃ আলী আকবর	চাউল ও মুদির দোকান	ভট্টকাওয়াক	বালশাবাড়ী	০১৭১৯৬৬৪৪৬০-
		মোঃ বাবুল	চাউল ও মুদির দোকান	মরিচা	বালশাবাড়ী	-
		মোঃ আলামীন	মুদিখানার দোকান	উল্লাপাড়া	বালশাবাড়ী	০১৭৩৭৪৬৫৭৯৪-
		মোঃ আতাউর আলী	মুদিখানার দোকান	মধুপুর	বালশাবাড়ী	-
		মোঃ আঃ কাদের	মুদিখানার দোকান	মনোহারা	বালশাবাড়ী	-
		মোঃ রবিউল	মুদিখানার দোকান	নুন্দীগাঁতী	বালশাবাড়ী	০১৭৭৬৩০৪২৬৪-
		রানা আহম্মেদ	মুদিখানার দোকান	গাড়াদহ	বালশাবাড়ী	০১৭২৪২৩৪৩১৬-
		লিটন	মুদিখানার দোকান	বালশাবাড়ী০৭নং	বালশাবাড়ী	০১৭৮০৫১৭৮১৭-
		সিরাজুল	মুদিখানার দোকান	বালশাবাড়ী০৭নং	বালশাবাড়ী	০১৭৮১২০৫৭৬০-
		জিল্লুর রহমান	বীজ ব্যবসায়ী	বালশাবাড়ী০৭নং	বালশাবাড়ী	০১৭২৮৯২৬৮৩৪-
		নাজমুল হক	কাপড়ের দোকান	বালশাবাড়ী০৭নং	বালশাবাড়ী	০১৭২৭২২০৪১৭-
		নাছির উদ্দিন	চাউল ব্যবসায়ী	রাউতান ০৩নং	রাজমান	-
		শাহদৎ	ধান ব্যবসায়ী	বোয়ালভাটবেড়া ০৩নং	রাজমান	-
		আঃ রাজ্জাক	ধান ব্যবসায়ী	বোয়ালভাটবেড়া ০৩নং	বালশাবাড়ী	-
		আতাহার	মুদিখানার দোকান	বালশাবাড়ী০৭নং	বালশাবাড়ী	-
		হাইহাজী	মুদিখানার দোকান	বালশাবাড়ী০৭নং	বালশাবাড়ী	-
		টেক্স	ভ্যারাইটিজ	বালশাবাড়ী০৭নং	বালশাবাড়ী	-
		মনিরুল	সুতা ব্যবসায়ী	বালশাবাড়ী০৭নং	বালশাবাড়ী	-
		কাদের ব্যানারি	সুতা ব্যবসায়ী	ইসলামপুর ০৭নং	বালশাবাড়ী	-
	সলঞ্জা	হোসেন আলী সরদার	পাটের ব্যবসায়ী	চৌবিলা ০৮নং	চৌবিলা	০১৯৩০-১১৩৪৮৫
		সোহেল রানা	ধান ,চাউল ব্যবসায়ী	চৌবিলা ০৮নং	চৌবিলা	০১৮৫৩-৮৪৩০৭১
		ফজলার রহমান	চাউল ব্যবসায়ী	চৌবিলা ০৮নং	চৌবিলা	০১৭৩৪-৩৯১১৯৬
		আঃ সামাদ	চাউল ব্যবসায়ী	চৌবিলা ০৮নং	চৌবিলা	০১৮৩৮-৬৯২২৮৪
		শাহজাহান আলী	চাউল ব্যবসায়ী	চৌবিলা ০৮নং	চৌবিলা	-

ক্রঃনং	ইউনিয়নের নাম	স্থানীয় ব্যবসায়ীর নাম	ব্যবসার নাম	ব্যবসায়ীর নিজের গ্রাম ও ওয়াড নং	ব্যবসার স্থান/বাজারের নাম	মোবাইল নং
		জিল্লুর রহমান	চাউল মিল	চকচৌবিলা ০৯নং	বোয়ালিয়া	-
		নানু মিয়া	ধান ব্যবসায়ী	চকচৌবিলা ০৯নং	বোয়ালিয়া	-
		হাবিবুর	ধান ব্যবসায়ী	বড়গোজা	সলঞ্জা	-
	রামকৃষ্ণ পুর	রেজাউল করিম	মুদিখানার দোকান	উনুখা ০১নং	উনুখা বাজার	০১৭১৩৭৭১৬৭৯-
		মোস্তাফিজুর	মুদিখানার দোকান	জালসুখা ০১নং	উনুখা বাজার	-
		মোঃ জহুরুল ইসলাম	সার ও ব্রীজ ব্যবসায়ী	জালসুখা ০১নং	উনুখা বাজার	০১৯১৪২৬৮০০৫-
		মোঃ সাক্ষু মিয়া	ঔষুধদের দোকান	উনুখা ০১নং	উনুখা বাজার	০১৭৩৪৯৯৩৯৮৩-
		মোঃসাইদুল রহমান	কাপড়ের দোকান	উনুখা ০১নং	উনুখা বাজার	০১৭২২৮৭১০৮১-
		মোঃ আনিছুর রহমান	মুদিখানার দোকান	চৈত্রহাটি	উনুখা বাজার	০১৭২২৩৪২৪৫৫-
		আঃ রহিম	মুদিখানার দোকান	পাঠানপাড়া	উনুখা বাজার	-
	সলপ	পলাশ কুমার	মুদিখানার দোকান	সোনাতলা ৫নং	সোনাতলা বাজার	-
		বাবুল আক্তার	মুদিখানার ও সূতার দোকান	সোনাতলা ৫নং	সোনাতলা বাজার	-
		অসোক কুমার	মুদিখানার দোকান	সোনাতলা ৫নং	সোনাতলা বাজার	-
		ছানোয়ার মন্ডল	মুদিখানার দোকান	সোনাতলা ৫নং	সোনাতলা বাজার	-
		বউফ শেখ	মুদিখানার দোকান	সোনাতলা ৫নং	সোনাতলা বাজার	-
		শাহাদৎ হোসেন		সোনাতলা ৫নং	সোনাতলা বাজার	-
		মজিদ শেখ	মুদিখানার দোকান	সোনাতলা ৫নং	সোনাতলা বাজার	-
		জুলফিকার আলী	ঔষুধদের দোকান	সোনাতলা ৫নং	সোনাতলা বাজার	-
		দীলিপ বিশ্বাস	ঔষুধদের দোকান	সোনাতলা ৫নং	সোনাতলা বাজার	-
		আব্দুল খালেক	ঔষুধদের দোকান	সোনাতলা ৫নং	সোনাতলা বাজার	-
		রবিউল	জুতা ও কাপড়ের দোকান	সোনাতলা ৫নং	সোনাতলা বাজার	-
	কয়ড়া	জহুরুল ইসলাম	তেল ব্যবসায়ী	চড়ুইমুড়ী ০১নং	চড়ুইমুড়ী	০১৭১২১২৬১১৩-
		জহুরুল	বাধাই	কয়ড়া ০৫নং	কয়ড়া বাজার	
		মফিজ উদ্দিন	বীজের ব্যবসা	সরাতলা ০৯নং	কয়ড়া বাজার	০১৮১২৩১১৫১২-
		হাসেম আলী	বীজের ব্যবসা	হোরপাড়া ০৩নং	কয়ড়া বাজার	-
		শাহাদৎ	বীজের ব্যবসা	কয়ড়া ০৬নং	কয়ড়া বাজার	-
		জয়নাল	মুদিখানার দোকান	কয়ড়া ০৬নং	কয়ড়া বাজার	০১৯২০৭৮১২১৩-
		আক্তার	মুদিখানার দোকান	কয়ড়া ০৬নং	কয়ড়া বাজার	০১৭১০১৩১৫৬৫-
		মাসুদ	ভারাইটিজ স্টোর	চরপাড়া ০৪নং	কয়ড়া বাজার	-
		মাসুদ	কাপড়ের দোকান	বেঙ্গল খামার ০৩নং	কয়ড়া বাজার	-

ক্রঃনং	ইউনিয়নের নাম	স্থানীয় ব্যবসায়ীর নাম	ব্যবসার নাম	ব্যবসায়ীর নিজের গ্রাম ও ওয়াড নং	ব্যবসার স্থান/বাজারের নাম	মোবাইল নং
		প্রদীপ কুমার	ঔষুধদের দোকান	আগকয়ড়া ০৫নং	কয়ড়া বাজার	-
		সায়দার	ঔষুধদের দোকান	দত্তপাড়া ০৫নং	কয়ড়া বাজার	-
		মোঃ নায়েম আলী	ধান, চাল পাইকারী ব্যবসা	দত্তপাড়া ০৫নং	কয়ড়া বাজার	০১৭২১৮০১৫২৪-
	পঞ্চক্রোশী	মোঃ জলিল	মুদিখানার দোকান	দমদমা	দমদমা পূর্ব বাজার	০১৯২১৯২৬০৩১-
		আঃ রাজ্জাক	মুদিখানার দোকান	দমদমা	দমদমা পূর্ব বাজার	০১৭৩২৬৭৭০২৮-
		আব্দুল মনি	মুদিখানার দোকান	দমদমা	দমদমা পূর্ব বাজার	০১৭৩০১৭৫৮৮৬-
		আকতার হোসেন	ফার্মেসী	দমদমা	দমদমা পূর্ব বাজার	০১৭৩১৯০১৩৬৫-
		সাকাওয়াক হোসেন	ফার্মেসী	দমদমা	দমদমা পূর্ব বাজার	০১৭৯২৮৯০৩৬৭-
		রফিক	জুতার দোকান	শাহবাজাপুর	দমদমা পূর্ব বাজার	-
		বকর মোল্লা	সারের দোকান	শাহবাজাপুর	দমদমা পূর্ব বাজার	০১৯৬৩০৭৬৫৫১-
	উল্লাপাড়া পৌরসভা	শ্রী সূজন শাহ	মুদিখানার দোকান	উল্লাপাড়া	উল্লাপাড়া	০১৭১৩৭২৩৩৭৩-
		নাদীর হোসেন নীলু	আসাদ স্টোর মুদি দোকান	কাওয়াক	উল্লাপাড়া	০১৭১৪৪৬১৯০৩-
		শ্রী শংকর শাহ	পাবনা স্টোর মুদি দোকান	ঘোষণী	উল্লাপাড়া	০১৭১৯৯২৮৩২৫-
		জিয়া	আকবর স্টোর	উল্লাপাড়া	উল্লাপাড়া	০১৭১১৪৫১৬৩৭-
		শরিফুল ইসলাম	মুদিখানার দোকান	উল্লাপাড়া	উল্লাপাড়া	০১৭১২৩৪০৪৮৩-
		সিদ্দিকরসর বিশ্বাস	বিশ্বাস ব্রাদার্স মুদি দোকান	ঘোষণী	উল্লাপাড়া	০১৭১৫৪৫২৭৪২-
		নরেন চন্দ্র দেব	মেসার্স দুর্গা ভান্ডার মুদি দোকান	উল্লাপাড়া	উল্লাপাড়া	০১৭১৬৮২৯৪১৮-

বাংলাদেশ বেতারে প্রচারিত কয়েকটি গুরুত্বপূর্ণ অনুষ্ঠান সূচী

বেতার কেন্দ্র	অনুষ্ঠানের নাম	সময়	বার
ঢাকা- ক	কৃষি সমাচার	সকাল ৬.৫৫-৭.০০	প্রতিদিন
	সুখের ঠিকানা	সকাল ৭.২৫-৭.৩০	প্রতিদিন
	স্বাস্থ্যই সুখের মূল	সকাল ১১.৩০-১২.০০	শুক্রবার বাদে প্রতিদিন
	সোনালী ফসল	সন্ধ্যা ০৬.০৫-০৬.৩৫	প্রতিদিন
চট্টগ্রাম	আবহাওয়া বার্তা	সন্ধ্যা ০৬.৫০-০৭.০০ প্রতিদিন	প্রতিদিন
	কৃষিকথা	সকাল ০৬.৫৫-০৭.০০	প্রতিদিন
	কৃষি খামার	সন্ধ্যা ০৬.১০-০৬.৫০	সোমবার বাদে প্রতিদিন
	সুখী সংসার	রাত ০৮.১০-০৮.৩০	শুক্রবারবাদে প্রতিদিন
রাজশাহী	ক্ষেত খামার সমাচার	সকাল ০৬.৫৫-০৭.০০	প্রতিদিন
	সবুজ বাংলা	সন্ধ্যা ০৬.০৫-০৬.৫০	প্রতিদিন
খুলনা	স্বাস্থ্য তথ্য	সকাল ০৬.৫৫-০৭.০০	প্রতিদিন
	কৃষি সমাচার	বিকেল ০৪.২০-০৪.৩০	প্রতিদিন
	চাষাবাদ	সন্ধ্যা ০৬.১০-০৬.৫০	প্রতিদিন
রংপুর	সুখের ঠিকানা	সকাল ০৭.২৫-০৭.৩০	প্রতিদিন
	ক্ষেত খামারে	সন্ধ্যা ০৬.০৫-০৬.৩৫	প্রতিদিন
সিলেট	আজকের চাষাবাদ	সকাল ০৬.৫৫-০৭.০০	প্রতিদিন
	সুখের ঠিকানা	সকাল ০৭.২৫-০৭.৩০	প্রতিদিন
	শ্যামল সিলেট	সন্ধ্যা ০৬.০৫-০৬.৫০	শুক্রবারবাদে প্রতিদিন
ঠাকুরগাঁও	কিষাণ মাটি দেশ	সন্ধ্যা ০৬.০৫-০৬.২৫	শনি, সোম ও বুধবার
কক্সবাজার	আজকের কৃষি	বিকেল ০৩.০৭-০৩.১০	প্রতিদিন
	সোনালী প্রান্তর	বিকেল ০৩.৪০-০৩.৪৫	মঙ্গল ও বৃহস্পতিবার
বরিশাল	কৃষি কথা	বিকেল ০৩.১৫-০৩.৩০	শনি ও বুধবার বাদে প্রতিদিন
	ছোট পরিবার	বিকেল ০৩.৩৫-০৩.৫০	সোম, বুধ ও শুক্রবার বাদে প্রতিদিন
রাঙ্গামাটি	জীবনের জন্য	দুপুর ০১.৫০-০১.৫৫	প্রতিদিন
	খামার বাড়ী	বিকেল ০৩.০৫-০৩.১৫	প্রতিদিন

* সন্ধ্যা ৬.৫০মিনিটে আবহাওয়া বার্তা সকল কেন্দ্র হতে একযোগে প্রচারিত হয়।

সিরাজগঞ্জ জেলায় কোথাও কমিউনিটি রেডিও নেই।